Podgląd zawartości pliku GML

Informacje o pliku

Nazwa jednostki i identyfikator TERYT: **Nielisz (062007) / Powiat zamojski / LUBELSKIE**

Typ aktu planowania przestrzennego: **plan ogólny gminy (POG)**

Zawartość: **akt planowania przestrzennego lub zbiór aktów planowania przestrzennego**

Raport walidacji pliku

Dane w pliku są zgodne ze schematem aplikacyjnym oraz specyfikacją danych

Walidator wersja: 4.0.4
Plik o idIIP = PL.ZIPPZP.10584_062007-POG_1POG_20250127T130444 w dniu 16.11.2025 jest zgodny ze schematem aplikacyjnym GML Planowanie przestrzenne 2.0 oraz specyfikacją danych.
Adres serwisu: https://www.gov.pl/zagospodarowanieprzestrzenne
Adres usługi walidacji: https://aplikacje.gov.pl/app/gov_xml_validator

Zawartość pliku

Dokument zawiera:
Akty planowania przestrzennego: 1
Dokumenty formalne: 1
Strefy planistyczne: 1,292
Obszary uzupełnienia zabudowy: 313

Informacje ogólne o pliku GML:

Akt planowania przestrzennego

akt planowania przestrzennego	PL.ZIPPZP.10584_062007-POG_1POG_20250127T130444
identifier	https://www.gov.pl/zagospodarowanieprzestrzenne/app/AktPlanowaniaPrzestrzennego/PL.ZIPPZP.10584/062007-POG/1POG/20250127T130444
przestrzen nazw	PL.ZIPPZP.10584/062007-POG
lokalny id	1POG
wersja id	20250127T130444
poczatek wersji obiektu	2025-01-27T13:04:44
tytul	Plan ogólny gminy Nielisz
tytul alternatywny	POG Nielisz
obowiazuje od	2025-01-27
obowiazuje do	obecnie
typ planu	plan ogólny gminy https://www.gov.pl/static/zagospodarowanieprzestrzenne/codelist/TypAktuPlanowaniaPrzestrzennegoKod/planOgolnyGminy
poziom hierarchii	lokalny https://inspire.ec.europa.eu/codelist/LevelOfSpatialPlanValue/local
status	w opracowaniu https://inspire.ec.europa.eu/codelist/ProcessStepGeneralValue/elaboration

modyfikacja	nie
uklad odniesienia przestrzennego	EPSG 2179 (PL - 2000 - 8)
zasieg przestrzenny	
dokument przystepujacy	https://www.gov.pl/zagospodarowanieprzestrzenne/app/DokumentFormalny/PL.ZIPPZP.10584/062007-POG/Doc_1
wydzielenie planistyczne	https://www.gov.pl/zagospodarowanieprzestrzenne/app/StrefaPlanistyczna/PL.ZIPPZP.10584/062007-POG/1POG-2SC/20250622T184737
wydzielenie planistyczne	https://www.gov.pl/zagospodarowanieprzestrzenne/app/StrefaPlanistyczna/PL.ZIPPZP.10584/062007-POG/1POG-27SN/20251103T211056
wydzielenie planistyczne	https://www.gov.pl/zagospodarowanieprzestrzenne/app/StrefaPlanistyczna/PL.ZIPPZP.10584/062007-POG/1POG-395SJ/20250622T161722
wydzielenie planistyczne	https://www.gov.pl/zagospodarowanieprzestrzenne/app/StrefaPlanistyczna/PL.ZIPPZP.10584/062007-POG/1POG-13SK/20250622T181528
wydzielenie planistyczne	https://www.gov.pl/zagospodarowanieprzestrzenne/app/StrefaPlanistyczna/PL.ZIPPZP.10584/062007-POG/1POG-28SN/20251103T211058
wydzielenie planistyczne	https://www.gov.pl/zagospodarowanieprzestrzenne/app/StrefaPlanistyczna/PL.ZIPPZP.10584/062007-POG/1POG-28SU/20250622T182544
wydzielenie planistyczne	https://www.gov.pl/zagospodarowanieprzestrzenne/app/StrefaPlanistyczna/PL.ZIPPZP.10584/062007-POG/1POG-27SU/20250622T182539
wydzielenie planistyczne	https://www.gov.pl/zagospodarowanieprzestrzenne/app/StrefaPlanistyczna/PL.ZIPPZP.10584/062007-POG/1POG-19SN/20251103T211032
wydzielenie planistyczne	https://www.gov.pl/zagospodarowanieprzestrzenne/app/StrefaPlanistyczna/PL.ZIPPZP.10584/062007-POG/1POG-20SN/20251103T211034
wydzielenie planistyczne	https://www.gov.pl/zagospodarowanieprzestrzenne/app/StrefaPlanistyczna/PL.ZIPPZP.10584/062007-POG/1POG-18SN/20251103T211029
wydzielenie planistyczne	https://www.gov.pl/zagospodarowanieprzestrzenne/app/StrefaPlanistyczna/PL.ZIPPZP.10584/062007-POG/1POG-25SN/20251103T211050
wydzielenie planistyczne	https://www.gov.pl/zagospodarowanieprzestrzenne/app/StrefaPlanistyczna/PL.ZIPPZP.10584/062007-POG/1POG-12SK/20250622T181522

wydzielenie planistyczne	https://www.gov.pl/zagospodarowanieprzestrzenne/app/StrefaPlanistyczna/PL.ZIPPZP.10584/062007-POG/1POG-397SJ/20250622T161924
wydzielenie planistyczne	https://www.gov.pl/zagospodarowanieprzestrzenne/app/StrefaPlanistyczna/PL.ZIPPZP.10584/062007-POG/1POG-524SJ/20250622T163305
wydzielenie planistyczne	https://www.gov.pl/zagospodarowanieprzestrzenne/app/StrefaPlanistyczna/PL.ZIPPZP.10584/062007-POG/1POG-363SJ/20250622T161224
wydzielenie planistyczne	https://www.gov.pl/zagospodarowanieprzestrzenne/app/StrefaPlanistyczna/PL.ZIPPZP.10584/062007-POG/1POG-511SJ/20250622T163217
wydzielenie planistyczne	https://www.gov.pl/zagospodarowanieprzestrzenne/app/StrefaPlanistyczna/PL.ZIPPZP.10584/062007-POG/1POG-361SJ/20250622T161215
wydzielenie planistyczne	https://www.gov.pl/zagospodarowanieprzestrzenne/app/StrefaPlanistyczna/PL.ZIPPZP.10584/062007-POG/1POG-364SZ/20250622T195026
wydzielenie planistyczne	https://www.gov.pl/zagospodarowanieprzestrzenne/app/StrefaPlanistyczna/PL.ZIPPZP.10584/062007-POG/1POG-363SZ/20250622T174022
wydzielenie planistyczne	https://www.gov.pl/zagospodarowanieprzestrzenne/app/StrefaPlanistyczna/PL.ZIPPZP.10584/062007-POG/1POG-361SZ/20250622T174014
wydzielenie planistyczne	https://www.gov.pl/zagospodarowanieprzestrzenne/app/StrefaPlanistyczna/PL.ZIPPZP.10584/062007-POG/1POG-362SZ/20250622T174017
wydzielenie planistyczne	https://www.gov.pl/zagospodarowanieprzestrzenne/app/StrefaPlanistyczna/PL.ZIPPZP.10584/062007-POG/1POG-359SZ/20250622T173959
wydzielenie planistyczne	https://www.gov.pl/zagospodarowanieprzestrzenne/app/StrefaPlanistyczna/PL.ZIPPZP.10584/062007-POG/1POG-485SJ/20251101T182049
wydzielenie planistyczne	https://www.gov.pl/zagospodarowanieprzestrzenne/app/StrefaPlanistyczna/PL.ZIPPZP.10584/062007-POG/1POG-355SZ/20250622T173915
wydzielenie planistyczne	https://www.gov.pl/zagospodarowanieprzestrzenne/app/StrefaPlanistyczna/PL.ZIPPZP.10584/062007-POG/1POG-356SZ/20250622T173918
wydzielenie planistyczne	https://www.gov.pl/zagospodarowanieprzestrzenne/app/StrefaPlanistyczna/PL.ZIPPZP.10584/062007-POG/1POG-486SJ/20250622T163005
wydzielenie planistyczne	https://www.gov.pl/zagospodarowanieprzestrzenne/app/StrefaPlanistyczna/PL.ZIPPZP.10584/062007-POG/1POG-354SZ/20250622T173911
wydzielenie planistyczne	https://www.gov.pl/zagospodarowanieprzestrzenne/app/StrefaPlanistyczna/PL.ZIPPZP.10584/062007-POG/1POG-489SJ/20250622T163045
wydzielenie planistyczne	https://www.gov.pl/zagospodarowanieprzestrzenne/app/StrefaPlanistyczna/PL.ZIPPZP.10584/062007-POG/1POG-488SJ/20250622T163029

wydzielenie planistyczne	https://www.gov.pl/zagospodarowanieprzestrzenne/app/StrefaPlanistyczna/PL.ZIPPZP.10584/062007-POG/1POG-54SU/20250622T182703
wydzielenie planistyczne	https://www.gov.pl/zagospodarowanieprzestrzenne/app/StrefaPlanistyczna/PL.ZIPPZP.10584/062007-POG/1POG-55SU/20250622T182706
wydzielenie planistyczne	https://www.gov.pl/zagospodarowanieprzestrzenne/app/StrefaPlanistyczna/PL.ZIPPZP.10584/062007-POG/1POG-39SN/20251103T211133
wydzielenie planistyczne	https://www.gov.pl/zagospodarowanieprzestrzenne/app/StrefaPlanistyczna/PL.ZIPPZP.10584/062007-POG/1POG-533SJ/20250622T163452
wydzielenie planistyczne	https://www.gov.pl/zagospodarowanieprzestrzenne/app/StrefaPlanistyczna/PL.ZIPPZP.10584/062007-POG/1POG-365SZ/20250622T174031
wydzielenie planistyczne	https://www.gov.pl/zagospodarowanieprzestrzenne/app/StrefaPlanistyczna/PL.ZIPPZP.10584/062007-POG/1POG-532SJ/20250622T163448
wydzielenie planistyczne	https://www.gov.pl/zagospodarowanieprzestrzenne/app/StrefaPlanistyczna/PL.ZIPPZP.10584/062007-POG/1POG-531SJ/20250622T163444
wydzielenie planistyczne	https://www.gov.pl/zagospodarowanieprzestrzenne/app/StrefaPlanistyczna/PL.ZIPPZP.10584/062007-POG/1POG-366SZ/20250622T174034
wydzielenie planistyczne	https://www.gov.pl/zagospodarowanieprzestrzenne/app/StrefaPlanistyczna/PL.ZIPPZP.10584/062007-POG/1POG-52SU/20250622T182656
wydzielenie planistyczne	https://www.gov.pl/zagospodarowanieprzestrzenne/app/StrefaPlanistyczna/PL.ZIPPZP.10584/062007-POG/1POG-51SU/20250622T182654
wydzielenie planistyczne	https://www.gov.pl/zagospodarowanieprzestrzenne/app/StrefaPlanistyczna/PL.ZIPPZP.10584/062007-POG/1POG-50SU/20250622T182651
wydzielenie planistyczne	https://www.gov.pl/zagospodarowanieprzestrzenne/app/StrefaPlanistyczna/PL.ZIPPZP.10584/062007-POG/1POG-49SU/20250622T182649
wydzielenie planistyczne	https://www.gov.pl/zagospodarowanieprzestrzenne/app/StrefaPlanistyczna/PL.ZIPPZP.10584/062007-POG/1POG-48SU/20250622T182646
wydzielenie planistyczne	https://www.gov.pl/zagospodarowanieprzestrzenne/app/StrefaPlanistyczna/PL.ZIPPZP.10584/062007-POG/1POG-53SU/20250622T182700
wydzielenie planistyczne	https://www.gov.pl/zagospodarowanieprzestrzenne/app/StrefaPlanistyczna/PL.ZIPPZP.10584/062007-POG/1POG-47SU/20250622T182644
wydzielenie planistyczne	https://www.gov.pl/zagospodarowanieprzestrzenne/app/StrefaPlanistyczna/PL.ZIPPZP.10584/062007-POG/1POG-45SU/20250622T182639
wydzielenie planistyczne	https://www.gov.pl/zagospodarowanieprzestrzenne/app/StrefaPlanistyczna/PL.ZIPPZP.10584/062007-POG/1POG-17SK/20250622T181556

wydzielenie planistyczne	https://www.gov.pl/zagospodarowanieprzestrzenne/app/StrefaPlanistyczna/PL.ZIPPZP.10584/062007-POG/1POG-35SN/20251103T211121
wydzielenie planistyczne	https://www.gov.pl/zagospodarowanieprzestrzenne/app/StrefaPlanistyczna/PL.ZIPPZP.10584/062007-POG/1POG-36SN/20251103T211123
wydzielenie planistyczne	https://www.gov.pl/zagospodarowanieprzestrzenne/app/StrefaPlanistyczna/PL.ZIPPZP.10584/062007-POG/1POG-506SJ/20250622T163156
wydzielenie planistyczne	https://www.gov.pl/zagospodarowanieprzestrzenne/app/StrefaPlanistyczna/PL.ZIPPZP.10584/062007-POG/1POG-34SU/20250622T182610
wydzielenie planistyczne	https://www.gov.pl/zagospodarowanieprzestrzenne/app/StrefaPlanistyczna/PL.ZIPPZP.10584/062007-POG/1POG-36SU/20250622T182614
wydzielenie planistyczne	https://www.gov.pl/zagospodarowanieprzestrzenne/app/StrefaPlanistyczna/PL.ZIPPZP.10584/062007-POG/1POG-516SJ/20250622T163236
wydzielenie planistyczne	https://www.gov.pl/zagospodarowanieprzestrzenne/app/StrefaPlanistyczna/PL.ZIPPZP.10584/062007-POG/1POG-346SZ/20250622T173759
wydzielenie planistyczne	https://www.gov.pl/zagospodarowanieprzestrzenne/app/StrefaPlanistyczna/PL.ZIPPZP.10584/062007-POG/1POG-345SZ/20250622T173756
wydzielenie planistyczne	https://www.gov.pl/zagospodarowanieprzestrzenne/app/StrefaPlanistyczna/PL.ZIPPZP.10584/062007-POG/1POG-515SJ/20250622T163233
wydzielenie planistyczne	https://www.gov.pl/zagospodarowanieprzestrzenne/app/StrefaPlanistyczna/PL.ZIPPZP.10584/062007-POG/1POG-514SJ/20250622T163230
wydzielenie planistyczne	https://www.gov.pl/zagospodarowanieprzestrzenne/app/StrefaPlanistyczna/PL.ZIPPZP.10584/062007-POG/1POG-35SU/20250622T182612
wydzielenie planistyczne	https://www.gov.pl/zagospodarowanieprzestrzenne/app/StrefaPlanistyczna/PL.ZIPPZP.10584/062007-POG/1POG-509SJ/20250622T163209
wydzielenie planistyczne	https://www.gov.pl/zagospodarowanieprzestrzenne/app/StrefaPlanistyczna/PL.ZIPPZP.10584/062007-POG/1POG-508SJ/20250622T163201
wydzielenie planistyczne	https://www.gov.pl/zagospodarowanieprzestrzenne/app/StrefaPlanistyczna/PL.ZIPPZP.10584/062007-POG/1POG-507SJ/20250622T163159
wydzielenie planistyczne	https://www.gov.pl/zagospodarowanieprzestrzenne/app/StrefaPlanistyczna/PL.ZIPPZP.10584/062007-POG/1POG-325SZ/20250622T173541
wydzielenie planistyczne	https://www.gov.pl/zagospodarowanieprzestrzenne/app/StrefaPlanistyczna/PL.ZIPPZP.10584/062007-POG/1POG-326SZ/20250622T173546
wydzielenie planistyczne	https://www.gov.pl/zagospodarowanieprzestrzenne/app/StrefaPlanistyczna/PL.ZIPPZP.10584/062007-POG/1POG-322SZ/20250622T173530

wydzielenie planistyczne	https://www.gov.pl/zagospodarowanieprzestrzenne/app/StrefaPlanistyczna/PL.ZIPPZP.10584/062007-POG/1POG-323SZ/20250622T173534
wydzielenie planistyczne	https://www.gov.pl/zagospodarowanieprzestrzenne/app/StrefaPlanistyczna/PL.ZIPPZP.10584/062007-POG/1POG-510SJ/20250622T163214
wydzielenie planistyczne	https://www.gov.pl/zagospodarowanieprzestrzenne/app/StrefaPlanistyczna/PL.ZIPPZP.10584/062007-POG/1POG-517SJ/20250622T163241
wydzielenie planistyczne	https://www.gov.pl/zagospodarowanieprzestrzenne/app/StrefaPlanistyczna/PL.ZIPPZP.10584/062007-POG/1POG-38SU/20250622T182620
wydzielenie planistyczne	https://www.gov.pl/zagospodarowanieprzestrzenne/app/StrefaPlanistyczna/PL.ZIPPZP.10584/062007-POG/1POG-37SU/20250622T182618
wydzielenie planistyczne	https://www.gov.pl/zagospodarowanieprzestrzenne/app/StrefaPlanistyczna/PL.ZIPPZP.10584/062007-POG/1POG-521SJ/20250622T163253
wydzielenie planistyczne	https://www.gov.pl/zagospodarowanieprzestrzenne/app/StrefaPlanistyczna/PL.ZIPPZP.10584/062007-POG/1POG-522SJ/20250622T163255
wydzielenie planistyczne	https://www.gov.pl/zagospodarowanieprzestrzenne/app/StrefaPlanistyczna/PL.ZIPPZP.10584/062007-POG/1POG-513SJ/20250622T163225
wydzielenie planistyczne	https://www.gov.pl/zagospodarowanieprzestrzenne/app/StrefaPlanistyczna/PL.ZIPPZP.10584/062007-POG/1POG-43SU/20250622T182634
wydzielenie planistyczne	https://www.gov.pl/zagospodarowanieprzestrzenne/app/StrefaPlanistyczna/PL.ZIPPZP.10584/062007-POG/1POG-530SJ/20250622T163437
wydzielenie planistyczne	https://www.gov.pl/zagospodarowanieprzestrzenne/app/StrefaPlanistyczna/PL.ZIPPZP.10584/062007-POG/1POG-529SJ/20250622T163336
wydzielenie planistyczne	https://www.gov.pl/zagospodarowanieprzestrzenne/app/StrefaPlanistyczna/PL.ZIPPZP.10584/062007-POG/1POG-352SJ/20250622T161140
wydzielenie planistyczne	https://www.gov.pl/zagospodarowanieprzestrzenne/app/StrefaPlanistyczna/PL.ZIPPZP.10584/062007-POG/1POG-2SW/20250622T163921
wydzielenie planistyczne	https://www.gov.pl/zagospodarowanieprzestrzenne/app/StrefaPlanistyczna/PL.ZIPPZP.10584/062007-POG/1POG-4SI/20250622T180743
wydzielenie planistyczne	https://www.gov.pl/zagospodarowanieprzestrzenne/app/StrefaPlanistyczna/PL.ZIPPZP.10584/062007-POG/1POG-384SZ/20250622T175320
wydzielenie planistyczne	https://www.gov.pl/zagospodarowanieprzestrzenne/app/StrefaPlanistyczna/PL.ZIPPZP.10584/062007-POG/1POG-382SJ/20250622T161412
wydzielenie planistyczne	https://www.gov.pl/zagospodarowanieprzestrzenne/app/StrefaPlanistyczna/PL.ZIPPZP.10584/062007-POG/1POG-364SJ/20250622T161227

wydzielenie planistyczne	https://www.gov.pl/zagospodarowanieprzestrzenne/app/StrefaPlanistyczna/PL.ZIPPZP.10584/062007-POG/1POG-379SZ/20250622T175307
wydzielenie planistyczne	https://www.gov.pl/zagospodarowanieprzestrzenne/app/StrefaPlanistyczna/PL.ZIPPZP.10584/062007-POG/1POG-25SU/20250622T182501
wydzielenie planistyczne	https://www.gov.pl/zagospodarowanieprzestrzenne/app/StrefaPlanistyczna/PL.ZIPPZP.10584/062007-POG/1POG-26SU/20250622T182503
wydzielenie planistyczne	https://www.gov.pl/zagospodarowanieprzestrzenne/app/StrefaPlanistyczna/PL.ZIPPZP.10584/062007-POG/1POG-367SZ/20250622T174041
wydzielenie planistyczne	https://www.gov.pl/zagospodarowanieprzestrzenne/app/StrefaPlanistyczna/PL.ZIPPZP.10584/062007-POG/1POG-368SZ/20250622T174044
wydzielenie planistyczne	https://www.gov.pl/zagospodarowanieprzestrzenne/app/StrefaPlanistyczna/PL.ZIPPZP.10584/062007-POG/1POG-350SJ/20250622T161126
wydzielenie planistyczne	https://www.gov.pl/zagospodarowanieprzestrzenne/app/StrefaPlanistyczna/PL.ZIPPZP.10584/062007-POG/1POG-351SJ/20250622T161129
wydzielenie planistyczne	https://www.gov.pl/zagospodarowanieprzestrzenne/app/StrefaPlanistyczna/PL.ZIPPZP.10584/062007-POG/1POG-362SJ/20250622T161222
wydzielenie planistyczne	https://www.gov.pl/zagospodarowanieprzestrzenne/app/StrefaPlanistyczna/PL.ZIPPZP.10584/062007-POG/1POG-365SJ/20250622T161231
wydzielenie planistyczne	https://www.gov.pl/zagospodarowanieprzestrzenne/app/StrefaPlanistyczna/PL.ZIPPZP.10584/062007-POG/1POG-377SZ/20250622T175301
wydzielenie planistyczne	https://www.gov.pl/zagospodarowanieprzestrzenne/app/StrefaPlanistyczna/PL.ZIPPZP.10584/062007-POG/1POG-370SZ/20250622T174127
wydzielenie planistyczne	https://www.gov.pl/zagospodarowanieprzestrzenne/app/StrefaPlanistyczna/PL.ZIPPZP.10584/062007-POG/1POG-353SJ/20250622T161144
wydzielenie planistyczne	https://www.gov.pl/zagospodarowanieprzestrzenne/app/StrefaPlanistyczna/PL.ZIPPZP.10584/062007-POG/1POG-33SU/20250622T182608
wydzielenie planistyczne	https://www.gov.pl/zagospodarowanieprzestrzenne/app/StrefaPlanistyczna/PL.ZIPPZP.10584/062007-POG/1POG-512SJ/20250622T163220
wydzielenie planistyczne	https://www.gov.pl/zagospodarowanieprzestrzenne/app/StrefaPlanistyczna/PL.ZIPPZP.10584/062007-POG/1POG-324SZ/20250622T173539
wydzielenie planistyczne	https://www.gov.pl/zagospodarowanieprzestrzenne/app/StrefaPlanistyczna/PL.ZIPPZP.10584/062007-POG/1POG-42SU/20250622T182632
wydzielenie planistyczne	https://www.gov.pl/zagospodarowanieprzestrzenne/app/StrefaPlanistyczna/PL.ZIPPZP.10584/062007-POG/1POG-41SU/20250622T182629

wydzielenie planistyczne	https://www.gov.pl/zagospodarowanieprzestrzenne/app/StrefaPlanistyczna/PL.ZIPPZP.10584/062007-POG/1POG-39SU/20250622T182622
wydzielenie planistyczne	https://www.gov.pl/zagospodarowanieprzestrzenne/app/StrefaPlanistyczna/PL.ZIPPZP.10584/062007-POG/1POG-519SJ/20250622T163247
wydzielenie planistyczne	https://www.gov.pl/zagospodarowanieprzestrzenne/app/StrefaPlanistyczna/PL.ZIPPZP.10584/062007-POG/1POG-347SZ/20250622T173804
wydzielenie planistyczne	https://www.gov.pl/zagospodarowanieprzestrzenne/app/StrefaPlanistyczna/PL.ZIPPZP.10584/062007-POG/1POG-40SU/20250622T182627
wydzielenie planistyczne	https://www.gov.pl/zagospodarowanieprzestrzenne/app/StrefaPlanistyczna/PL.ZIPPZP.10584/062007-POG/1POG-348SZ/20250622T173809
wydzielenie planistyczne	https://www.gov.pl/zagospodarowanieprzestrzenne/app/StrefaPlanistyczna/PL.ZIPPZP.10584/062007-POG/1POG-349SZ/20250622T173812
wydzielenie planistyczne	https://www.gov.pl/zagospodarowanieprzestrzenne/app/StrefaPlanistyczna/PL.ZIPPZP.10584/062007-POG/1POG-350SZ/20250622T173814
wydzielenie planistyczne	https://www.gov.pl/zagospodarowanieprzestrzenne/app/StrefaPlanistyczna/PL.ZIPPZP.10584/062007-POG/1POG-351SZ/20250622T173818
wydzielenie planistyczne	https://www.gov.pl/zagospodarowanieprzestrzenne/app/StrefaPlanistyczna/PL.ZIPPZP.10584/062007-POG/1POG-527SJ/20250622T163328
wydzielenie planistyczne	https://www.gov.pl/zagospodarowanieprzestrzenne/app/StrefaPlanistyczna/PL.ZIPPZP.10584/062007-POG/1POG-526SJ/20250622T163325
wydzielenie planistyczne	https://www.gov.pl/zagospodarowanieprzestrzenne/app/StrefaPlanistyczna/PL.ZIPPZP.10584/062007-POG/1POG-525SJ/20250622T163319
wydzielenie planistyczne	https://www.gov.pl/zagospodarowanieprzestrzenne/app/StrefaPlanistyczna/PL.ZIPPZP.10584/062007-POG/1POG-528SJ/20250622T163332
wydzielenie planistyczne	https://www.gov.pl/zagospodarowanieprzestrzenne/app/StrefaPlanistyczna/PL.ZIPPZP.10584/062007-POG/1POG-44SU/20250622T182637
wydzielenie planistyczne	https://www.gov.pl/zagospodarowanieprzestrzenne/app/StrefaPlanistyczna/PL.ZIPPZP.10584/062007-POG/1POG-523SJ/20250622T163259
wydzielenie planistyczne	https://www.gov.pl/zagospodarowanieprzestrzenne/app/StrefaPlanistyczna/PL.ZIPPZP.10584/062007-POG/1POG-37SN/20251103T211126
wydzielenie planistyczne	https://www.gov.pl/zagospodarowanieprzestrzenne/app/StrefaPlanistyczna/PL.ZIPPZP.10584/062007-POG/1POG-34SN/20251103T211117
wydzielenie planistyczne	https://www.gov.pl/zagospodarowanieprzestrzenne/app/StrefaPlanistyczna/PL.ZIPPZP.10584/062007-POG/1POG-15SK/20250622T181545

wydzielenie planistyczne	https://www.gov.pl/zagospodarowanieprzestrzenne/app/StrefaPlanistyczna/PL.ZIPPZP.10584/062007-POG/1POG-16SK/20250622T181551
wydzielenie planistyczne	https://www.gov.pl/zagospodarowanieprzestrzenne/app/StrefaPlanistyczna/PL.ZIPPZP.10584/062007-POG/1POG-33SN/20251103T211114
wydzielenie planistyczne	https://www.gov.pl/zagospodarowanieprzestrzenne/app/StrefaPlanistyczna/PL.ZIPPZP.10584/062007-POG/1POG-396SJ/20250622T161744
wydzielenie planistyczne	https://www.gov.pl/zagospodarowanieprzestrzenne/app/StrefaPlanistyczna/PL.ZIPPZP.10584/062007-POG/1POG-372SJ/20250622T161322
wydzielenie planistyczne	https://www.gov.pl/zagospodarowanieprzestrzenne/app/StrefaPlanistyczna/PL.ZIPPZP.10584/062007-POG/1POG-391SZ/20250622T175344
wydzielenie planistyczne	https://www.gov.pl/zagospodarowanieprzestrzenne/app/StrefaPlanistyczna/PL.ZIPPZP.10584/062007-POG/1POG-380SJ/20250622T161406
wydzielenie planistyczne	https://www.gov.pl/zagospodarowanieprzestrzenne/app/StrefaPlanistyczna/PL.ZIPPZP.10584/062007-POG/1POG-395SZ/20250622T175358
wydzielenie planistyczne	https://www.gov.pl/zagospodarowanieprzestrzenne/app/StrefaPlanistyczna/PL.ZIPPZP.10584/062007-POG/1POG-396SZ/20250622T175401
wydzielenie planistyczne	https://www.gov.pl/zagospodarowanieprzestrzenne/app/StrefaPlanistyczna/PL.ZIPPZP.10584/062007-POG/1POG-398SZ/20250622T175408
wydzielenie planistyczne	https://www.gov.pl/zagospodarowanieprzestrzenne/app/StrefaPlanistyczna/PL.ZIPPZP.10584/062007-POG/1POG-392SJ/20250622T161442
wydzielenie planistyczne	https://www.gov.pl/zagospodarowanieprzestrzenne/app/StrefaPlanistyczna/PL.ZIPPZP.10584/062007-POG/1POG-393SJ/20250622T161444
wydzielenie planistyczne	https://www.gov.pl/zagospodarowanieprzestrzenne/app/StrefaPlanistyczna/PL.ZIPPZP.10584/062007-POG/1POG-399SZ/20250622T175411
wydzielenie planistyczne	https://www.gov.pl/zagospodarowanieprzestrzenne/app/StrefaPlanistyczna/PL.ZIPPZP.10584/062007-POG/1POG-400SZ/20250622T175413
wydzielenie planistyczne	https://www.gov.pl/zagospodarowanieprzestrzenne/app/StrefaPlanistyczna/PL.ZIPPZP.10584/062007-POG/1POG-369SJ/20250622T161312
wydzielenie planistyczne	https://www.gov.pl/zagospodarowanieprzestrzenne/app/StrefaPlanistyczna/PL.ZIPPZP.10584/062007-POG/1POG-368SJ/20250622T161257
wydzielenie planistyczne	https://www.gov.pl/zagospodarowanieprzestrzenne/app/StrefaPlanistyczna/PL.ZIPPZP.10584/062007-POG/1POG-381SZ/20250622T175312
wydzielenie planistyczne	https://www.gov.pl/zagospodarowanieprzestrzenne/app/StrefaPlanistyczna/PL.ZIPPZP.10584/062007-POG/1POG-367SJ/20250622T161301

wydzielenie planistyczne	https://www.gov.pl/zagospodarowanieprzestrzenne/app/StrefaPlanistyczna/PL.ZIPPZP.10584/062007-POG/1POG-370SJ/20250622T161315
wydzielenie planistyczne	https://www.gov.pl/zagospodarowanieprzestrzenne/app/StrefaPlanistyczna/PL.ZIPPZP.10584/062007-POG/1POG-382SZ/20250622T175314
wydzielenie planistyczne	https://www.gov.pl/zagospodarowanieprzestrzenne/app/StrefaPlanistyczna/PL.ZIPPZP.10584/062007-POG/1POG-385SZ/20250622T175323
wydzielenie planistyczne	https://www.gov.pl/zagospodarowanieprzestrzenne/app/StrefaPlanistyczna/PL.ZIPPZP.10584/062007-POG/1POG-391SJ/20250622T161438
wydzielenie planistyczne	https://www.gov.pl/zagospodarowanieprzestrzenne/app/StrefaPlanistyczna/PL.ZIPPZP.10584/062007-POG/1POG-403SZ/20250622T175425
wydzielenie planistyczne	https://www.gov.pl/zagospodarowanieprzestrzenne/app/StrefaPlanistyczna/PL.ZIPPZP.10584/062007-POG/1POG-402SZ/20250622T175422
wydzielenie planistyczne	https://www.gov.pl/zagospodarowanieprzestrzenne/app/StrefaPlanistyczna/PL.ZIPPZP.10584/062007-POG/1POG-390SJ/20250622T161433
wydzielenie planistyczne	https://www.gov.pl/zagospodarowanieprzestrzenne/app/StrefaPlanistyczna/PL.ZIPPZP.10584/062007-POG/1POG-389SJ/20250622T161430
wydzielenie planistyczne	https://www.gov.pl/zagospodarowanieprzestrzenne/app/StrefaPlanistyczna/PL.ZIPPZP.10584/062007-POG/1POG-387SJ/20250622T161425
wydzielenie planistyczne	https://www.gov.pl/zagospodarowanieprzestrzenne/app/StrefaPlanistyczna/PL.ZIPPZP.10584/062007-POG/1POG-385SJ/20250622T161420
wydzielenie planistyczne	https://www.gov.pl/zagospodarowanieprzestrzenne/app/StrefaPlanistyczna/PL.ZIPPZP.10584/062007-POG/1POG-384SJ/20250622T161416
wydzielenie planistyczne	https://www.gov.pl/zagospodarowanieprzestrzenne/app/StrefaPlanistyczna/PL.ZIPPZP.10584/062007-POG/1POG-383SJ/20250622T161414
wydzielenie planistyczne	https://www.gov.pl/zagospodarowanieprzestrzenne/app/StrefaPlanistyczna/PL.ZIPPZP.10584/062007-POG/1POG-393SZ/20250622T175352
wydzielenie planistyczne	https://www.gov.pl/zagospodarowanieprzestrzenne/app/StrefaPlanistyczna/PL.ZIPPZP.10584/062007-POG/1POG-386SJ/20250622T161423
wydzielenie planistyczne	https://www.gov.pl/zagospodarowanieprzestrzenne/app/StrefaPlanistyczna/PL.ZIPPZP.10584/062007-POG/1POG-32SU/20250622T182601
wydzielenie planistyczne	https://www.gov.pl/zagospodarowanieprzestrzenne/app/StrefaPlanistyczna/PL.ZIPPZP.10584/062007-POG/1POG-23SN/20251103T211041
wydzielenie planistyczne	https://www.gov.pl/zagospodarowanieprzestrzenne/app/StrefaPlanistyczna/PL.ZIPPZP.10584/062007-POG/1POG-403SJ/20250622T161956

wydzielenie planistyczne	https://www.gov.pl/zagospodarowanieprzestrzenne/app/StrefaPlanistyczna/PL.ZIPPZP.10584/062007-POG/1POG-22SN/20251103T211039
wydzielenie planistyczne	https://www.gov.pl/zagospodarowanieprzestrzenne/app/StrefaPlanistyczna/PL.ZIPPZP.10584/062007-POG/1POG-24SN/20251103T211044
wydzielenie planistyczne	https://www.gov.pl/zagospodarowanieprzestrzenne/app/StrefaPlanistyczna/PL.ZIPPZP.10584/062007-POG/1POG-402SJ/20250622T161951
wydzielenie planistyczne	https://www.gov.pl/zagospodarowanieprzestrzenne/app/StrefaPlanistyczna/PL.ZIPPZP.10584/062007-POG/1POG-31SU/20250622T182556
wydzielenie planistyczne	https://www.gov.pl/zagospodarowanieprzestrzenne/app/StrefaPlanistyczna/PL.ZIPPZP.10584/062007-POG/1POG-30SU/20250622T182553
wydzielenie planistyczne	https://www.gov.pl/zagospodarowanieprzestrzenne/app/StrefaPlanistyczna/PL.ZIPPZP.10584/062007-POG/1POG-400SJ/20250622T161938
wydzielenie planistyczne	https://www.gov.pl/zagospodarowanieprzestrzenne/app/StrefaPlanistyczna/PL.ZIPPZP.10584/062007-POG/1POG-398SJ/20250622T161928
wydzielenie planistyczne	https://www.gov.pl/zagospodarowanieprzestrzenne/app/StrefaPlanistyczna/PL.ZIPPZP.10584/062007-POG/1POG-14SK/20250622T181534
wydzielenie planistyczne	https://www.gov.pl/zagospodarowanieprzestrzenne/app/StrefaPlanistyczna/PL.ZIPPZP.10584/062007-POG/1POG-404SZ/20250622T175431
wydzielenie planistyczne	https://www.gov.pl/zagospodarowanieprzestrzenne/app/StrefaPlanistyczna/PL.ZIPPZP.10584/062007-POG/1POG-31SN/20251103T211108
wydzielenie planistyczne	https://www.gov.pl/zagospodarowanieprzestrzenne/app/StrefaPlanistyczna/PL.ZIPPZP.10584/062007-POG/1POG-32SN/20251103T211111
wydzielenie planistyczne	https://www.gov.pl/zagospodarowanieprzestrzenne/app/StrefaPlanistyczna/PL.ZIPPZP.10584/062007-POG/1POG-369SZ/20250622T174124
wydzielenie planistyczne	https://www.gov.pl/zagospodarowanieprzestrzenne/app/StrefaPlanistyczna/PL.ZIPPZP.10584/062007-POG/1POG-3SC/20250622T184750
wydzielenie planistyczne	https://www.gov.pl/zagospodarowanieprzestrzenne/app/StrefaPlanistyczna/PL.ZIPPZP.10584/062007-POG/1POG-19SU/20250622T182440
wydzielenie planistyczne	https://www.gov.pl/zagospodarowanieprzestrzenne/app/StrefaPlanistyczna/PL.ZIPPZP.10584/062007-POG/1POG-17SN/20251103T211015
wydzielenie planistyczne	https://www.gov.pl/zagospodarowanieprzestrzenne/app/StrefaPlanistyczna/PL.ZIPPZP.10584/062007-POG/1POG-16SN/20251103T211013
wydzielenie planistyczne	https://www.gov.pl/zagospodarowanieprzestrzenne/app/StrefaPlanistyczna/PL.ZIPPZP.10584/062007-POG/1POG-4SK/20250622T181245

wydzielenie planistyczne	https://www.gov.pl/zagospodarowanieprzestrzenne/app/StrefaPlanistyczna/PL.ZIPPZP.10584/062007-POG/1POG-15SU/20250622T182419
wydzielenie planistyczne	https://www.gov.pl/zagospodarowanieprzestrzenne/app/StrefaPlanistyczna/PL.ZIPPZP.10584/062007-POG/1POG-14SU/20250622T182417
wydzielenie planistyczne	https://www.gov.pl/zagospodarowanieprzestrzenne/app/StrefaPlanistyczna/PL.ZIPPZP.10584/062007-POG/1POG-9SU/20250622T182400
wydzielenie planistyczne	https://www.gov.pl/zagospodarowanieprzestrzenne/app/StrefaPlanistyczna/PL.ZIPPZP.10584/062007-POG/1POG-11SU/20250622T182406
wydzielenie planistyczne	https://www.gov.pl/zagospodarowanieprzestrzenne/app/StrefaPlanistyczna/PL.ZIPPZP.10584/062007-POG/1POG-18SU/20250622T182437
wydzielenie planistyczne	https://www.gov.pl/zagospodarowanieprzestrzenne/app/StrefaPlanistyczna/PL.ZIPPZP.10584/062007-POG/1POG-6SI/20250622T180756
wydzielenie planistyczne	https://www.gov.pl/zagospodarowanieprzestrzenne/app/StrefaPlanistyczna/PL.ZIPPZP.10584/062007-POG/1POG-5SI/20250622T180750
wydzielenie planistyczne	https://www.gov.pl/zagospodarowanieprzestrzenne/app/StrefaPlanistyczna/PL.ZIPPZP.10584/062007-POG/1POG-13SN/20251103T210959
wydzielenie planistyczne	https://www.gov.pl/zagospodarowanieprzestrzenne/app/StrefaPlanistyczna/PL.ZIPPZP.10584/062007-POG/1POG-4SN/20251103T210912
wydzielenie planistyczne	https://www.gov.pl/zagospodarowanieprzestrzenne/app/StrefaPlanistyczna/PL.ZIPPZP.10584/062007-POG/1POG-11SN/20251103T210952
wydzielenie planistyczne	https://www.gov.pl/zagospodarowanieprzestrzenne/app/StrefaPlanistyczna/PL.ZIPPZP.10584/062007-POG/1POG-12SN/20251103T210955
wydzielenie planistyczne	https://www.gov.pl/zagospodarowanieprzestrzenne/app/StrefaPlanistyczna/PL.ZIPPZP.10584/062007-POG/1POG-56SU/20250622T182710
wydzielenie planistyczne	https://www.gov.pl/zagospodarowanieprzestrzenne/app/StrefaPlanistyczna/PL.ZIPPZP.10584/062007-POG/1POG-12SU/20250622T182409
wydzielenie planistyczne	https://www.gov.pl/zagospodarowanieprzestrzenne/app/StrefaPlanistyczna/PL.ZIPPZP.10584/062007-POG/1POG-7SU/20250622T182356
wydzielenie planistyczne	https://www.gov.pl/zagospodarowanieprzestrzenne/app/StrefaPlanistyczna/PL.ZIPPZP.10584/062007-POG/1POG-17SU/20250622T182428
wydzielenie planistyczne	https://www.gov.pl/zagospodarowanieprzestrzenne/app/StrefaPlanistyczna/PL.ZIPPZP.10584/062007-POG/1POG-16SU/20250622T182426
wydzielenie planistyczne	https://www.gov.pl/zagospodarowanieprzestrzenne/app/StrefaPlanistyczna/PL.ZIPPZP.10584/062007-POG/1POG-3SU/20250622T182306

wydzielenie planistyczne	https://www.gov.pl/zagospodarowanieprzestrzenne/app/StrefaPlanistyczna/PL.ZIPPZP.10584/062007-POG/1POG-121SJ/20250622T151335
wydzielenie planistyczne	https://www.gov.pl/zagospodarowanieprzestrzenne/app/StrefaPlanistyczna/PL.ZIPPZP.10584/062007-POG/1POG-1SI/20250204T201221
wydzielenie planistyczne	https://www.gov.pl/zagospodarowanieprzestrzenne/app/StrefaPlanistyczna/PL.ZIPPZP.10584/062007-POG/1POG-1SU/20250622T182259
wydzielenie planistyczne	https://www.gov.pl/zagospodarowanieprzestrzenne/app/StrefaPlanistyczna/PL.ZIPPZP.10584/062007-POG/1POG-10SN/20251103T210950
wydzielenie planistyczne	https://www.gov.pl/zagospodarowanieprzestrzenne/app/StrefaPlanistyczna/PL.ZIPPZP.10584/062007-POG/1POG-7SN/20251103T210924
wydzielenie planistyczne	https://www.gov.pl/zagospodarowanieprzestrzenne/app/StrefaPlanistyczna/PL.ZIPPZP.10584/062007-POG/1POG-4SU/20250622T182308
wydzielenie planistyczne	https://www.gov.pl/zagospodarowanieprzestrzenne/app/StrefaPlanistyczna/PL.ZIPPZP.10584/062007-POG/1POG-2SR/20251103T210051
wydzielenie planistyczne	https://www.gov.pl/zagospodarowanieprzestrzenne/app/StrefaPlanistyczna/PL.ZIPPZP.10584/062007-POG/1POG-486SZ/20250622T180206
wydzielenie planistyczne	https://www.gov.pl/zagospodarowanieprzestrzenne/app/StrefaPlanistyczna/PL.ZIPPZP.10584/062007-POG/1POG-485SZ/20250622T180203
wydzielenie planistyczne	https://www.gov.pl/zagospodarowanieprzestrzenne/app/StrefaPlanistyczna/PL.ZIPPZP.10584/062007-POG/1POG-298SJ/20250622T160525
wydzielenie planistyczne	https://www.gov.pl/zagospodarowanieprzestrzenne/app/StrefaPlanistyczna/PL.ZIPPZP.10584/062007-POG/1POG-483SZ/20250622T180144
wydzielenie planistyczne	https://www.gov.pl/zagospodarowanieprzestrzenne/app/StrefaPlanistyczna/PL.ZIPPZP.10584/062007-POG/1POG-484SZ/20250622T180148
wydzielenie planistyczne	https://www.gov.pl/zagospodarowanieprzestrzenne/app/StrefaPlanistyczna/PL.ZIPPZP.10584/062007-POG/1POG-481SZ/20250622T180118
wydzielenie planistyczne	https://www.gov.pl/zagospodarowanieprzestrzenne/app/StrefaPlanistyczna/PL.ZIPPZP.10584/062007-POG/1POG-478SZ/20250622T180105
wydzielenie planistyczne	https://www.gov.pl/zagospodarowanieprzestrzenne/app/StrefaPlanistyczna/PL.ZIPPZP.10584/062007-POG/1POG-488SZ/20250622T180212
wydzielenie planistyczne	https://www.gov.pl/zagospodarowanieprzestrzenne/app/StrefaPlanistyczna/PL.ZIPPZP.10584/062007-POG/1POG-299SJ/20250622T160539
wydzielenie planistyczne	https://www.gov.pl/zagospodarowanieprzestrzenne/app/StrefaPlanistyczna/PL.ZIPPZP.10584/062007-POG/1POG-293SJ/20250622T160501

wydzielenie planistyczne	https://www.gov.pl/zagospodarowanieprzestrzenne/app/StrefaPlanistyczna/PL.ZIPPZP.10584/062007-POG/1POG-489SZ/20250622T180214
wydzielenie planistyczne	https://www.gov.pl/zagospodarowanieprzestrzenne/app/StrefaPlanistyczna/PL.ZIPPZP.10584/062007-POG/1POG-295SJ/20250622T160507
wydzielenie planistyczne	https://www.gov.pl/zagospodarowanieprzestrzenne/app/StrefaPlanistyczna/PL.ZIPPZP.10584/062007-POG/1POG-294SJ/20250622T160504
wydzielenie planistyczne	https://www.gov.pl/zagospodarowanieprzestrzenne/app/StrefaPlanistyczna/PL.ZIPPZP.10584/062007-POG/1POG-490SZ/20250622T180218
wydzielenie planistyczne	https://www.gov.pl/zagospodarowanieprzestrzenne/app/StrefaPlanistyczna/PL.ZIPPZP.10584/062007-POG/1POG-491SZ/20250622T180222
wydzielenie planistyczne	https://www.gov.pl/zagospodarowanieprzestrzenne/app/StrefaPlanistyczna/PL.ZIPPZP.10584/062007-POG/1POG-302SJ/20250622T160611
wydzielenie planistyczne	https://www.gov.pl/zagospodarowanieprzestrzenne/app/StrefaPlanistyczna/PL.ZIPPZP.10584/062007-POG/1POG-492SZ/20250622T180225
wydzielenie planistyczne	https://www.gov.pl/zagospodarowanieprzestrzenne/app/StrefaPlanistyczna/PL.ZIPPZP.10584/062007-POG/1POG-292SJ/20250622T160458
wydzielenie planistyczne	https://www.gov.pl/zagospodarowanieprzestrzenne/app/StrefaPlanistyczna/PL.ZIPPZP.10584/062007-POG/1POG-305SJ/20250622T160623
wydzielenie planistyczne	https://www.gov.pl/zagospodarowanieprzestrzenne/app/StrefaPlanistyczna/PL.ZIPPZP.10584/062007-POG/1POG-451SZ/20250622T175842
wydzielenie planistyczne	https://www.gov.pl/zagospodarowanieprzestrzenne/app/StrefaPlanistyczna/PL.ZIPPZP.10584/062007-POG/1POG-450SZ/20250622T175839
wydzielenie planistyczne	https://www.gov.pl/zagospodarowanieprzestrzenne/app/StrefaPlanistyczna/PL.ZIPPZP.10584/062007-POG/1POG-290SJ/20250622T160450
wydzielenie planistyczne	https://www.gov.pl/zagospodarowanieprzestrzenne/app/StrefaPlanistyczna/PL.ZIPPZP.10584/062007-POG/1POG-446SZ/20250622T175810
wydzielenie planistyczne	https://www.gov.pl/zagospodarowanieprzestrzenne/app/StrefaPlanistyczna/PL.ZIPPZP.10584/062007-POG/1POG-285SJ/20250622T160429
wydzielenie planistyczne	https://www.gov.pl/zagospodarowanieprzestrzenne/app/StrefaPlanistyczna/PL.ZIPPZP.10584/062007-POG/1POG-472SZ/20250622T180045
wydzielenie planistyczne	https://www.gov.pl/zagospodarowanieprzestrzenne/app/StrefaPlanistyczna/PL.ZIPPZP.10584/062007-POG/1POG-304SJ/20250622T160620
wydzielenie planistyczne	https://www.gov.pl/zagospodarowanieprzestrzenne/app/StrefaPlanistyczna/PL.ZIPPZP.10584/062007-POG/1POG-479SZ/20250622T180111

wydzielenie planistyczne	https://www.gov.pl/zagospodarowanieprzestrzenne/app/StrefaPlanistyczna/PL.ZIPPZP.10584/062007-POG/1POG-303SJ/20250622T160615
wydzielenie planistyczne	https://www.gov.pl/zagospodarowanieprzestrzenne/app/StrefaPlanistyczna/PL.ZIPPZP.10584/062007-POG/1POG-494SZ/20250622T180259
wydzielenie planistyczne	https://www.gov.pl/zagospodarowanieprzestrzenne/app/StrefaPlanistyczna/PL.ZIPPZP.10584/062007-POG/1POG-291SJ/20250622T160453
wydzielenie planistyczne	https://www.gov.pl/zagospodarowanieprzestrzenne/app/StrefaPlanistyczna/PL.ZIPPZP.10584/062007-POG/1POG-289SJ/20250622T160446
wydzielenie planistyczne	https://www.gov.pl/zagospodarowanieprzestrzenne/app/StrefaPlanistyczna/PL.ZIPPZP.10584/062007-POG/1POG-498SZ/20250622T180318
wydzielenie planistyczne	https://www.gov.pl/zagospodarowanieprzestrzenne/app/StrefaPlanistyczna/PL.ZIPPZP.10584/062007-POG/1POG-497SZ/20250622T180313
wydzielenie planistyczne	https://www.gov.pl/zagospodarowanieprzestrzenne/app/StrefaPlanistyczna/PL.ZIPPZP.10584/062007-POG/1POG-495SZ/20250622T180248
wydzielenie planistyczne	https://www.gov.pl/zagospodarowanieprzestrzenne/app/StrefaPlanistyczna/PL.ZIPPZP.10584/062007-POG/1POG-287SJ/20250622T160438
wydzielenie planistyczne	https://www.gov.pl/zagospodarowanieprzestrzenne/app/StrefaPlanistyczna/PL.ZIPPZP.10584/062007-POG/1POG-14SN/20251103T211005
wydzielenie planistyczne	https://www.gov.pl/zagospodarowanieprzestrzenne/app/StrefaPlanistyczna/PL.ZIPPZP.10584/062007-POG/1POG-288SJ/20250622T160443
wydzielenie planistyczne	https://www.gov.pl/zagospodarowanieprzestrzenne/app/StrefaPlanistyczna/PL.ZIPPZP.10584/062007-POG/1POG-496SZ/20250622T180309
wydzielenie planistyczne	https://www.gov.pl/zagospodarowanieprzestrzenne/app/StrefaPlanistyczna/PL.ZIPPZP.10584/062007-POG/1POG-327SJ/20250622T160828
wydzielenie planistyczne	https://www.gov.pl/zagospodarowanieprzestrzenne/app/StrefaPlanistyczna/PL.ZIPPZP.10584/062007-POG/1POG-462SZ/20250622T175920
wydzielenie planistyczne	https://www.gov.pl/zagospodarowanieprzestrzenne/app/StrefaPlanistyczna/PL.ZIPPZP.10584/062007-POG/1POG-323SJ/20250622T222451
wydzielenie planistyczne	https://www.gov.pl/zagospodarowanieprzestrzenne/app/StrefaPlanistyczna/PL.ZIPPZP.10584/062007-POG/1POG-322SJ/20250622T160751
wydzielenie planistyczne	https://www.gov.pl/zagospodarowanieprzestrzenne/app/StrefaPlanistyczna/PL.ZIPPZP.10584/062007-POG/1POG-467SZ/20250622T175950
wydzielenie planistyczne	https://www.gov.pl/zagospodarowanieprzestrzenne/app/StrefaPlanistyczna/PL.ZIPPZP.10584/062007-POG/1POG-329SJ/20250622T160849

wydzielenie planistyczne	https://www.gov.pl/zagospodarowanieprzestrzenne/app/StrefaPlanistyczna/PL.ZIPPZP.10584/062007-POG/1POG-330SJ/20250622T160858
wydzielenie planistyczne	https://www.gov.pl/zagospodarowanieprzestrzenne/app/StrefaPlanistyczna/PL.ZIPPZP.10584/062007-POG/1POG-328SJ/20250622T160834
wydzielenie planistyczne	https://www.gov.pl/zagospodarowanieprzestrzenne/app/StrefaPlanistyczna/PL.ZIPPZP.10584/062007-POG/1POG-234SZ/20250622T170951
wydzielenie planistyczne	https://www.gov.pl/zagospodarowanieprzestrzenne/app/StrefaPlanistyczna/PL.ZIPPZP.10584/062007-POG/1POG-230SJ/20250622T155816
wydzielenie planistyczne	https://www.gov.pl/zagospodarowanieprzestrzenne/app/StrefaPlanistyczna/PL.ZIPPZP.10584/062007-POG/1POG-281SJ/20250622T160416
wydzielenie planistyczne	https://www.gov.pl/zagospodarowanieprzestrzenne/app/StrefaPlanistyczna/PL.ZIPPZP.10584/062007-POG/1POG-440SZ/20250622T175719
wydzielenie planistyczne	https://www.gov.pl/zagospodarowanieprzestrzenne/app/StrefaPlanistyczna/PL.ZIPPZP.10584/062007-POG/1POG-433SZ/20250622T175656
wydzielenie planistyczne	https://www.gov.pl/zagospodarowanieprzestrzenne/app/StrefaPlanistyczna/PL.ZIPPZP.10584/062007-POG/1POG-242SJ/20250622T155926
wydzielenie planistyczne	https://www.gov.pl/zagospodarowanieprzestrzenne/app/StrefaPlanistyczna/PL.ZIPPZP.10584/062007-POG/1POG-252SJ/20250622T160017
wydzielenie planistyczne	https://www.gov.pl/zagospodarowanieprzestrzenne/app/StrefaPlanistyczna/PL.ZIPPZP.10584/062007-POG/1POG-247SJ/20250622T155946
wydzielenie planistyczne	https://www.gov.pl/zagospodarowanieprzestrzenne/app/StrefaPlanistyczna/PL.ZIPPZP.10584/062007-POG/1POG-259SJ/20250622T160125
wydzielenie planistyczne	https://www.gov.pl/zagospodarowanieprzestrzenne/app/StrefaPlanistyczna/PL.ZIPPZP.10584/062007-POG/1POG-153SJ/20250622T151753
wydzielenie planistyczne	https://www.gov.pl/zagospodarowanieprzestrzenne/app/StrefaPlanistyczna/PL.ZIPPZP.10584/062007-POG/1POG-187SZ/20250622T170018
wydzielenie planistyczne	https://www.gov.pl/zagospodarowanieprzestrzenne/app/StrefaPlanistyczna/PL.ZIPPZP.10584/062007-POG/1POG-147SJ/20250622T151625
wydzielenie planistyczne	https://www.gov.pl/zagospodarowanieprzestrzenne/app/StrefaPlanistyczna/PL.ZIPPZP.10584/062007-POG/1POG-182SJ/20250622T153124
wydzielenie planistyczne	https://www.gov.pl/zagospodarowanieprzestrzenne/app/StrefaPlanistyczna/PL.ZIPPZP.10584/062007-POG/1POG-326SJ/20250622T160824
wydzielenie planistyczne	https://www.gov.pl/zagospodarowanieprzestrzenne/app/StrefaPlanistyczna/PL.ZIPPZP.10584/062007-POG/1POG-463SZ/20250622T222513

wydzielenie planistyczne	https://www.gov.pl/zagospodarowanieprzestrzenne/app/StrefaPlanistyczna/PL.ZIPPZP.10584/062007-POG/1POG-468SZ/20250622T175954
wydzielenie planistyczne	https://www.gov.pl/zagospodarowanieprzestrzenne/app/StrefaPlanistyczna/PL.ZIPPZP.10584/062007-POG/1POG-317SJ/20250622T160723
wydzielenie planistyczne	https://www.gov.pl/zagospodarowanieprzestrzenne/app/StrefaPlanistyczna/PL.ZIPPZP.10584/062007-POG/1POG-321SJ/20250622T160736
wydzielenie planistyczne	https://www.gov.pl/zagospodarowanieprzestrzenne/app/StrefaPlanistyczna/PL.ZIPPZP.10584/062007-POG/1POG-325SJ/20250622T160816
wydzielenie planistyczne	https://www.gov.pl/zagospodarowanieprzestrzenne/app/StrefaPlanistyczna/PL.ZIPPZP.10584/062007-POG/1POG-464SZ/20250622T175939
wydzielenie planistyczne	https://www.gov.pl/zagospodarowanieprzestrzenne/app/StrefaPlanistyczna/PL.ZIPPZP.10584/062007-POG/1POG-465SZ/20250622T175941
wydzielenie planistyczne	https://www.gov.pl/zagospodarowanieprzestrzenne/app/StrefaPlanistyczna/PL.ZIPPZP.10584/062007-POG/1POG-324SJ/20250622T160758
wydzielenie planistyczne	https://www.gov.pl/zagospodarowanieprzestrzenne/app/StrefaPlanistyczna/PL.ZIPPZP.10584/062007-POG/1POG-309SJ/20250622T160655
wydzielenie planistyczne	https://www.gov.pl/zagospodarowanieprzestrzenne/app/StrefaPlanistyczna/PL.ZIPPZP.10584/062007-POG/1POG-473SZ/20250622T180041
wydzielenie planistyczne	https://www.gov.pl/zagospodarowanieprzestrzenne/app/StrefaPlanistyczna/PL.ZIPPZP.10584/062007-POG/1POG-315SJ/20250622T160718
wydzielenie planistyczne	https://www.gov.pl/zagospodarowanieprzestrzenne/app/StrefaPlanistyczna/PL.ZIPPZP.10584/062007-POG/1POG-316SJ/20250622T160720
wydzielenie planistyczne	https://www.gov.pl/zagospodarowanieprzestrzenne/app/StrefaPlanistyczna/PL.ZIPPZP.10584/062007-POG/1POG-471SZ/20250622T180029
wydzielenie planistyczne	https://www.gov.pl/zagospodarowanieprzestrzenne/app/StrefaPlanistyczna/PL.ZIPPZP.10584/062007-POG/1POG-477SZ/20250622T180057
wydzielenie planistyczne	https://www.gov.pl/zagospodarowanieprzestrzenne/app/StrefaPlanistyczna/PL.ZIPPZP.10584/062007-POG/1POG-313SJ/20250622T160708
wydzielenie planistyczne	https://www.gov.pl/zagospodarowanieprzestrzenne/app/StrefaPlanistyczna/PL.ZIPPZP.10584/062007-POG/1POG-311SJ/20250622T160703
wydzielenie planistyczne	https://www.gov.pl/zagospodarowanieprzestrzenne/app/StrefaPlanistyczna/PL.ZIPPZP.10584/062007-POG/1POG-314SJ/20250622T160713
wydzielenie planistyczne	https://www.gov.pl/zagospodarowanieprzestrzenne/app/StrefaPlanistyczna/PL.ZIPPZP.10584/062007-POG/1POG-470SZ/20250622T180010

wydzielenie planistyczne	https://www.gov.pl/zagospodarowanieprzestrzenne/app/StrefaPlanistyczna/PL.ZIPPZP.10584/062007-POG/1POG-501SZ/20250622T180335
wydzielenie planistyczne	https://www.gov.pl/zagospodarowanieprzestrzenne/app/StrefaPlanistyczna/PL.ZIPPZP.10584/062007-POG/1POG-500SZ/20250622T180333
wydzielenie planistyczne	https://www.gov.pl/zagospodarowanieprzestrzenne/app/StrefaPlanistyczna/PL.ZIPPZP.10584/062007-POG/1POG-276SJ/20250622T160357
wydzielenie planistyczne	https://www.gov.pl/zagospodarowanieprzestrzenne/app/StrefaPlanistyczna/PL.ZIPPZP.10584/062007-POG/1POG-509SZ/20250622T180357
wydzielenie planistyczne	https://www.gov.pl/zagospodarowanieprzestrzenne/app/StrefaPlanistyczna/PL.ZIPPZP.10584/062007-POG/1POG-280SJ/20250622T160412
wydzielenie planistyczne	https://www.gov.pl/zagospodarowanieprzestrzenne/app/StrefaPlanistyczna/PL.ZIPPZP.10584/062007-POG/1POG-278SJ/20250622T160405
wydzielenie planistyczne	https://www.gov.pl/zagospodarowanieprzestrzenne/app/StrefaPlanistyczna/PL.ZIPPZP.10584/062007-POG/1POG-279SJ/20250622T160410
wydzielenie planistyczne	https://www.gov.pl/zagospodarowanieprzestrzenne/app/StrefaPlanistyczna/PL.ZIPPZP.10584/062007-POG/1POG-508SZ/20250622T180354
wydzielenie planistyczne	https://www.gov.pl/zagospodarowanieprzestrzenne/app/StrefaPlanistyczna/PL.ZIPPZP.10584/062007-POG/1POG-507SZ/20250622T180352
wydzielenie planistyczne	https://www.gov.pl/zagospodarowanieprzestrzenne/app/StrefaPlanistyczna/PL.ZIPPZP.10584/062007-POG/1POG-282SJ/20250622T160420
wydzielenie planistyczne	https://www.gov.pl/zagospodarowanieprzestrzenne/app/StrefaPlanistyczna/PL.ZIPPZP.10584/062007-POG/1POG-273SJ/20250622T160249
wydzielenie planistyczne	https://www.gov.pl/zagospodarowanieprzestrzenne/app/StrefaPlanistyczna/PL.ZIPPZP.10584/062007-POG/1POG-274SJ/20250622T160335
wydzielenie planistyczne	https://www.gov.pl/zagospodarowanieprzestrzenne/app/StrefaPlanistyczna/PL.ZIPPZP.10584/062007-POG/1POG-437SZ/20250622T175709
wydzielenie planistyczne	https://www.gov.pl/zagospodarowanieprzestrzenne/app/StrefaPlanistyczna/PL.ZIPPZP.10584/062007-POG/1POG-438SZ/20250622T175712
wydzielenie planistyczne	https://www.gov.pl/zagospodarowanieprzestrzenne/app/StrefaPlanistyczna/PL.ZIPPZP.10584/062007-POG/1POG-271SJ/20250622T160243
wydzielenie planistyczne	https://www.gov.pl/zagospodarowanieprzestrzenne/app/StrefaPlanistyczna/PL.ZIPPZP.10584/062007-POG/1POG-272SJ/20250622T160246
wydzielenie planistyczne	https://www.gov.pl/zagospodarowanieprzestrzenne/app/StrefaPlanistyczna/PL.ZIPPZP.10584/062007-POG/1POG-434SZ/20250622T175700

wydzielenie planistyczne	https://www.gov.pl/zagospodarowanieprzestrzenne/app/StrefaPlanistyczna/PL.ZIPPZP.10584/062007-POG/1POG-436SZ/20250622T175707
wydzielenie planistyczne	https://www.gov.pl/zagospodarowanieprzestrzenne/app/StrefaPlanistyczna/PL.ZIPPZP.10584/062007-POG/1POG-269SJ/20250622T160234
wydzielenie planistyczne	https://www.gov.pl/zagospodarowanieprzestrzenne/app/StrefaPlanistyczna/PL.ZIPPZP.10584/062007-POG/1POG-270SJ/20250622T221958
wydzielenie planistyczne	https://www.gov.pl/zagospodarowanieprzestrzenne/app/StrefaPlanistyczna/PL.ZIPPZP.10584/062007-POG/1POG-268SJ/20250622T160231
wydzielenie planistyczne	https://www.gov.pl/zagospodarowanieprzestrzenne/app/StrefaPlanistyczna/PL.ZIPPZP.10584/062007-POG/1POG-267SJ/20250622T160229
wydzielenie planistyczne	https://www.gov.pl/zagospodarowanieprzestrzenne/app/StrefaPlanistyczna/PL.ZIPPZP.10584/062007-POG/1POG-432SZ/20250622T175653
wydzielenie planistyczne	https://www.gov.pl/zagospodarowanieprzestrzenne/app/StrefaPlanistyczna/PL.ZIPPZP.10584/062007-POG/1POG-266SJ/20250622T160226
wydzielenie planistyczne	https://www.gov.pl/zagospodarowanieprzestrzenne/app/StrefaPlanistyczna/PL.ZIPPZP.10584/062007-POG/1POG-246SJ/20250622T155943
wydzielenie planistyczne	https://www.gov.pl/zagospodarowanieprzestrzenne/app/StrefaPlanistyczna/PL.ZIPPZP.10584/062007-POG/1POG-405SZ/20250622T175449
wydzielenie planistyczne	https://www.gov.pl/zagospodarowanieprzestrzenne/app/StrefaPlanistyczna/PL.ZIPPZP.10584/062007-POG/1POG-249SJ/20250622T160008
wydzielenie planistyczne	https://www.gov.pl/zagospodarowanieprzestrzenne/app/StrefaPlanistyczna/PL.ZIPPZP.10584/062007-POG/1POG-407SZ/20250622T175456
wydzielenie planistyczne	https://www.gov.pl/zagospodarowanieprzestrzenne/app/StrefaPlanistyczna/PL.ZIPPZP.10584/062007-POG/1POG-406SZ/20250622T175453
wydzielenie planistyczne	https://www.gov.pl/zagospodarowanieprzestrzenne/app/StrefaPlanistyczna/PL.ZIPPZP.10584/062007-POG/1POG-250SJ/20250622T160011
wydzielenie planistyczne	https://www.gov.pl/zagospodarowanieprzestrzenne/app/StrefaPlanistyczna/PL.ZIPPZP.10584/062007-POG/1POG-251SJ/20250622T160014
wydzielenie planistyczne	https://www.gov.pl/zagospodarowanieprzestrzenne/app/StrefaPlanistyczna/PL.ZIPPZP.10584/062007-POG/1POG-408SZ/20250622T175504
wydzielenie planistyczne	https://www.gov.pl/zagospodarowanieprzestrzenne/app/StrefaPlanistyczna/PL.ZIPPZP.10584/062007-POG/1POG-409SZ/20250622T175502
wydzielenie planistyczne	https://www.gov.pl/zagospodarowanieprzestrzenne/app/StrefaPlanistyczna/PL.ZIPPZP.10584/062007-POG/1POG-410SZ/20250622T175508

wydzielenie planistyczne	https://www.gov.pl/zagospodarowanieprzestrzenne/app/StrefaPlanistyczna/PL.ZIPPZP.10584/062007-POG/1POG-253SJ/20250622T160021
wydzielenie planistyczne	https://www.gov.pl/zagospodarowanieprzestrzenne/app/StrefaPlanistyczna/PL.ZIPPZP.10584/062007-POG/1POG-411SZ/20250622T175510
wydzielenie planistyczne	https://www.gov.pl/zagospodarowanieprzestrzenne/app/StrefaPlanistyczna/PL.ZIPPZP.10584/062007-POG/1POG-416SZ/20250622T175533
wydzielenie planistyczne	https://www.gov.pl/zagospodarowanieprzestrzenne/app/StrefaPlanistyczna/PL.ZIPPZP.10584/062007-POG/1POG-415SZ/20250622T175528
wydzielenie planistyczne	https://www.gov.pl/zagospodarowanieprzestrzenne/app/StrefaPlanistyczna/PL.ZIPPZP.10584/062007-POG/1POG-257SJ/20250622T160037
wydzielenie planistyczne	https://www.gov.pl/zagospodarowanieprzestrzenne/app/StrefaPlanistyczna/PL.ZIPPZP.10584/062007-POG/1POG-414SZ/20250622T175526
wydzielenie planistyczne	https://www.gov.pl/zagospodarowanieprzestrzenne/app/StrefaPlanistyczna/PL.ZIPPZP.10584/062007-POG/1POG-256SJ/20250622T160034
wydzielenie planistyczne	https://www.gov.pl/zagospodarowanieprzestrzenne/app/StrefaPlanistyczna/PL.ZIPPZP.10584/062007-POG/1POG-413SZ/20250622T175523
wydzielenie planistyczne	https://www.gov.pl/zagospodarowanieprzestrzenne/app/StrefaPlanistyczna/PL.ZIPPZP.10584/062007-POG/1POG-255SJ/20250622T160031
wydzielenie planistyczne	https://www.gov.pl/zagospodarowanieprzestrzenne/app/StrefaPlanistyczna/PL.ZIPPZP.10584/062007-POG/1POG-418SZ/20250622T175538
wydzielenie planistyczne	https://www.gov.pl/zagospodarowanieprzestrzenne/app/StrefaPlanistyczna/PL.ZIPPZP.10584/062007-POG/1POG-420SZ/20250622T175544
wydzielenie planistyczne	https://www.gov.pl/zagospodarowanieprzestrzenne/app/StrefaPlanistyczna/PL.ZIPPZP.10584/062007-POG/1POG-419SZ/20250622T175541
wydzielenie planistyczne	https://www.gov.pl/zagospodarowanieprzestrzenne/app/StrefaPlanistyczna/PL.ZIPPZP.10584/062007-POG/1POG-417SZ/20250622T175536
wydzielenie planistyczne	https://www.gov.pl/zagospodarowanieprzestrzenne/app/StrefaPlanistyczna/PL.ZIPPZP.10584/062007-POG/1POG-422SZ/20250622T175550
wydzielenie planistyczne	https://www.gov.pl/zagospodarowanieprzestrzenne/app/StrefaPlanistyczna/PL.ZIPPZP.10584/062007-POG/1POG-421SZ/20250622T175547
wydzielenie planistyczne	https://www.gov.pl/zagospodarowanieprzestrzenne/app/StrefaPlanistyczna/PL.ZIPPZP.10584/062007-POG/1POG-258SJ/20250622T160053
wydzielenie planistyczne	https://www.gov.pl/zagospodarowanieprzestrzenne/app/StrefaPlanistyczna/PL.ZIPPZP.10584/062007-POG/1POG-221SZ/20250622T170801

wydzielenie planistyczne	https://www.gov.pl/zagospodarowanieprzestrzenne/app/StrefaPlanistyczna/PL.ZIPPZP.10584/062007-POG/1POG-231SJ/20250622T155819
wydzielenie planistyczne	https://www.gov.pl/zagospodarowanieprzestrzenne/app/StrefaPlanistyczna/PL.ZIPPZP.10584/062007-POG/1POG-219SZ/20250622T170721
wydzielenie planistyczne	https://www.gov.pl/zagospodarowanieprzestrzenne/app/StrefaPlanistyczna/PL.ZIPPZP.10584/062007-POG/1POG-186SJ/20250622T153139
wydzielenie planistyczne	https://www.gov.pl/zagospodarowanieprzestrzenne/app/StrefaPlanistyczna/PL.ZIPPZP.10584/062007-POG/1POG-218SZ/20250622T170719
wydzielenie planistyczne	https://www.gov.pl/zagospodarowanieprzestrzenne/app/StrefaPlanistyczna/PL.ZIPPZP.10584/062007-POG/1POG-185SJ/20250622T153136
wydzielenie planistyczne	https://www.gov.pl/zagospodarowanieprzestrzenne/app/StrefaPlanistyczna/PL.ZIPPZP.10584/062007-POG/1POG-167SJ/20250622T152743
wydzielenie planistyczne	https://www.gov.pl/zagospodarowanieprzestrzenne/app/StrefaPlanistyczna/PL.ZIPPZP.10584/062007-POG/1POG-193SZ/20250622T170121
wydzielenie planistyczne	https://www.gov.pl/zagospodarowanieprzestrzenne/app/StrefaPlanistyczna/PL.ZIPPZP.10584/062007-POG/1POG-198SZ/20250622T170251
wydzielenie planistyczne	https://www.gov.pl/zagospodarowanieprzestrzenne/app/StrefaPlanistyczna/PL.ZIPPZP.10584/062007-POG/1POG-175SZ/20250622T165853
wydzielenie planistyczne	https://www.gov.pl/zagospodarowanieprzestrzenne/app/StrefaPlanistyczna/PL.ZIPPZP.10584/062007-POG/1POG-177SZ/20250622T165908
wydzielenie planistyczne	https://www.gov.pl/zagospodarowanieprzestrzenne/app/StrefaPlanistyczna/PL.ZIPPZP.10584/062007-POG/1POG-183SZ/20250622T165954
wydzielenie planistyczne	https://www.gov.pl/zagospodarowanieprzestrzenne/app/StrefaPlanistyczna/PL.ZIPPZP.10584/062007-POG/1POG-191SZ/20250622T170108
wydzielenie planistyczne	https://www.gov.pl/zagospodarowanieprzestrzenne/app/StrefaPlanistyczna/PL.ZIPPZP.10584/062007-POG/1POG-154SJ/20250622T151808
wydzielenie planistyczne	https://www.gov.pl/zagospodarowanieprzestrzenne/app/StrefaPlanistyczna/PL.ZIPPZP.10584/062007-POG/1POG-188SZ/20250622T170032
wydzielenie planistyczne	https://www.gov.pl/zagospodarowanieprzestrzenne/app/StrefaPlanistyczna/PL.ZIPPZP.10584/062007-POG/1POG-150SJ/20250622T222908
wydzielenie planistyczne	https://www.gov.pl/zagospodarowanieprzestrzenne/app/StrefaPlanistyczna/PL.ZIPPZP.10584/062007-POG/1POG-186SZ/20250622T222919
wydzielenie planistyczne	https://www.gov.pl/zagospodarowanieprzestrzenne/app/StrefaPlanistyczna/PL.ZIPPZP.10584/062007-POG/1POG-149SJ/20250622T151659

wydzielenie planistyczne	https://www.gov.pl/zagospodarowanieprzestrzenne/app/StrefaPlanistyczna/PL.ZIPPZP.10584/062007-POG/1POG-211SZ/20250622T170405
wydzielenie planistyczne	https://www.gov.pl/zagospodarowanieprzestrzenne/app/StrefaPlanistyczna/PL.ZIPPZP.10584/062007-POG/1POG-177SJ/20250629T204242
wydzielenie planistyczne	https://www.gov.pl/zagospodarowanieprzestrzenne/app/StrefaPlanistyczna/PL.ZIPPZP.10584/062007-POG/1POG-210SZ/20250622T170356
wydzielenie planistyczne	https://www.gov.pl/zagospodarowanieprzestrzenne/app/StrefaPlanistyczna/PL.ZIPPZP.10584/062007-POG/1POG-178SJ/20250622T153000
wydzielenie planistyczne	https://www.gov.pl/zagospodarowanieprzestrzenne/app/StrefaPlanistyczna/PL.ZIPPZP.10584/062007-POG/1POG-197SZ/20250622T170242
wydzielenie planistyczne	https://www.gov.pl/zagospodarowanieprzestrzenne/app/StrefaPlanistyczna/PL.ZIPPZP.10584/062007-POG/1POG-155SJ/20250622T151816
wydzielenie planistyczne	https://www.gov.pl/zagospodarowanieprzestrzenne/app/StrefaPlanistyczna/PL.ZIPPZP.10584/062007-POG/1POG-196SZ/20250622T170239
wydzielenie planistyczne	https://www.gov.pl/zagospodarowanieprzestrzenne/app/StrefaPlanistyczna/PL.ZIPPZP.10584/062007-POG/1POG-159SJ/20250622T151919
wydzielenie planistyczne	https://www.gov.pl/zagospodarowanieprzestrzenne/app/StrefaPlanistyczna/PL.ZIPPZP.10584/062007-POG/1POG-195SZ/20250622T170236
wydzielenie planistyczne	https://www.gov.pl/zagospodarowanieprzestrzenne/app/StrefaPlanistyczna/PL.ZIPPZP.10584/062007-POG/1POG-161SJ/20250622T152655
wydzielenie planistyczne	https://www.gov.pl/zagospodarowanieprzestrzenne/app/StrefaPlanistyczna/PL.ZIPPZP.10584/062007-POG/1POG-160SJ/20250622T151845
wydzielenie planistyczne	https://www.gov.pl/zagospodarowanieprzestrzenne/app/StrefaPlanistyczna/PL.ZIPPZP.10584/062007-POG/1POG-194SZ/20250622T170233
wydzielenie planistyczne	https://www.gov.pl/zagospodarowanieprzestrzenne/app/StrefaPlanistyczna/PL.ZIPPZP.10584/062007-POG/1POG-212SZ/20250622T170410
wydzielenie planistyczne	https://www.gov.pl/zagospodarowanieprzestrzenne/app/StrefaPlanistyczna/PL.ZIPPZP.10584/062007-POG/1POG-217SZ/20250622T170716
wydzielenie planistyczne	https://www.gov.pl/zagospodarowanieprzestrzenne/app/StrefaPlanistyczna/PL.ZIPPZP.10584/062007-POG/1POG-216SZ/20250622T170712
wydzielenie planistyczne	https://www.gov.pl/zagospodarowanieprzestrzenne/app/StrefaPlanistyczna/PL.ZIPPZP.10584/062007-POG/1POG-214SZ/20250622T170454
wydzielenie planistyczne	https://www.gov.pl/zagospodarowanieprzestrzenne/app/StrefaPlanistyczna/PL.ZIPPZP.10584/062007-POG/1POG-183SJ/20250622T153127

wydzielenie planistyczne	https://www.gov.pl/zagospodarowanieprzestrzenne/app/StrefaPlanistyczna/PL.ZIPPZP.10584/062007-POG/1POG-215SZ/20250622T170504
wydzielenie planistyczne	https://www.gov.pl/zagospodarowanieprzestrzenne/app/StrefaPlanistyczna/PL.ZIPPZP.10584/062007-POG/1POG-184SJ/20250622T153131
wydzielenie planistyczne	https://www.gov.pl/zagospodarowanieprzestrzenne/app/StrefaPlanistyczna/PL.ZIPPZP.10584/062007-POG/1POG-229SZ/20250622T170825
wydzielenie planistyczne	https://www.gov.pl/zagospodarowanieprzestrzenne/app/StrefaPlanistyczna/PL.ZIPPZP.10584/062007-POG/1POG-230SZ/20250622T170828
wydzielenie planistyczne	https://www.gov.pl/zagospodarowanieprzestrzenne/app/StrefaPlanistyczna/PL.ZIPPZP.10584/062007-POG/1POG-239SJ/20250622T155908
wydzielenie planistyczne	https://www.gov.pl/zagospodarowanieprzestrzenne/app/StrefaPlanistyczna/PL.ZIPPZP.10584/062007-POG/1POG-231SZ/20250622T213932
wydzielenie planistyczne	https://www.gov.pl/zagospodarowanieprzestrzenne/app/StrefaPlanistyczna/PL.ZIPPZP.10584/062007-POG/1POG-240SJ/20250622T155917
wydzielenie planistyczne	https://www.gov.pl/zagospodarowanieprzestrzenne/app/StrefaPlanistyczna/PL.ZIPPZP.10584/062007-POG/1POG-222SZ/20250622T170805
wydzielenie planistyczne	https://www.gov.pl/zagospodarowanieprzestrzenne/app/StrefaPlanistyczna/PL.ZIPPZP.10584/062007-POG/1POG-223SZ/20250622T170808
wydzielenie planistyczne	https://www.gov.pl/zagospodarowanieprzestrzenne/app/StrefaPlanistyczna/PL.ZIPPZP.10584/062007-POG/1POG-235SJ/20250622T155837
wydzielenie planistyczne	https://www.gov.pl/zagospodarowanieprzestrzenne/app/StrefaPlanistyczna/PL.ZIPPZP.10584/062007-POG/1POG-232SJ/20250622T155823
wydzielenie planistyczne	https://www.gov.pl/zagospodarowanieprzestrzenne/app/StrefaPlanistyczna/PL.ZIPPZP.10584/062007-POG/1POG-224SZ/20250622T170810
wydzielenie planistyczne	https://www.gov.pl/zagospodarowanieprzestrzenne/app/StrefaPlanistyczna/PL.ZIPPZP.10584/062007-POG/1POG-234SJ/20250622T155831
wydzielenie planistyczne	https://www.gov.pl/zagospodarowanieprzestrzenne/app/StrefaPlanistyczna/PL.ZIPPZP.10584/062007-POG/1POG-225SZ/20250622T170813
wydzielenie planistyczne	https://www.gov.pl/zagospodarowanieprzestrzenne/app/StrefaPlanistyczna/PL.ZIPPZP.10584/062007-POG/1POG-236SJ/20250622T155840
wydzielenie planistyczne	https://www.gov.pl/zagospodarowanieprzestrzenne/app/StrefaPlanistyczna/PL.ZIPPZP.10584/062007-POG/1POG-226SZ/20250622T170815
wydzielenie planistyczne	https://www.gov.pl/zagospodarowanieprzestrzenne/app/StrefaPlanistyczna/PL.ZIPPZP.10584/062007-POG/1POG-237SJ/20250622T155846

wydzielenie planistyczne	https://www.gov.pl/zagospodarowanieprzestrzenne/app/StrefaPlanistyczna/PL.ZIPPZP.10584/062007-POG/1POG-227SZ/20250622T170818
wydzielenie planistyczne	https://www.gov.pl/zagospodarowanieprzestrzenne/app/StrefaPlanistyczna/PL.ZIPPZP.10584/062007-POG/1POG-238SJ/20250622T155849
wydzielenie planistyczne	https://www.gov.pl/zagospodarowanieprzestrzenne/app/StrefaPlanistyczna/PL.ZIPPZP.10584/062007-POG/1POG-228SZ/20250622T170822
wydzielenie planistyczne	https://www.gov.pl/zagospodarowanieprzestrzenne/app/StrefaPlanistyczna/PL.ZIPPZP.10584/062007-POG/1POG-243SJ/20250622T155932
wydzielenie planistyczne	https://www.gov.pl/zagospodarowanieprzestrzenne/app/StrefaPlanistyczna/PL.ZIPPZP.10584/062007-POG/1POG-241SJ/20250622T155924
wydzielenie planistyczne	https://www.gov.pl/zagospodarowanieprzestrzenne/app/StrefaPlanistyczna/PL.ZIPPZP.10584/062007-POG/1POG-423SZ/20250622T175602
wydzielenie planistyczne	https://www.gov.pl/zagospodarowanieprzestrzenne/app/StrefaPlanistyczna/PL.ZIPPZP.10584/062007-POG/1POG-425SZ/20250622T175611
wydzielenie planistyczne	https://www.gov.pl/zagospodarowanieprzestrzenne/app/StrefaPlanistyczna/PL.ZIPPZP.10584/062007-POG/1POG-261SJ/20250622T160133
wydzielenie planistyczne	https://www.gov.pl/zagospodarowanieprzestrzenne/app/StrefaPlanistyczna/PL.ZIPPZP.10584/062007-POG/1POG-260SJ/20250622T160130
wydzielenie planistyczne	https://www.gov.pl/zagospodarowanieprzestrzenne/app/StrefaPlanistyczna/PL.ZIPPZP.10584/062007-POG/1POG-424SZ/20250622T175606
wydzielenie planistyczne	https://www.gov.pl/zagospodarowanieprzestrzenne/app/StrefaPlanistyczna/PL.ZIPPZP.10584/062007-POG/1POG-262SJ/20250622T160136
wydzielenie planistyczne	https://www.gov.pl/zagospodarowanieprzestrzenne/app/StrefaPlanistyczna/PL.ZIPPZP.10584/062007-POG/1POG-426SZ/20250622T175616
wydzielenie planistyczne	https://www.gov.pl/zagospodarowanieprzestrzenne/app/StrefaPlanistyczna/PL.ZIPPZP.10584/062007-POG/1POG-263SJ/20250622T160139
wydzielenie planistyczne	https://www.gov.pl/zagospodarowanieprzestrzenne/app/StrefaPlanistyczna/PL.ZIPPZP.10584/062007-POG/1POG-430SZ/20250622T175644
wydzielenie planistyczne	https://www.gov.pl/zagospodarowanieprzestrzenne/app/StrefaPlanistyczna/PL.ZIPPZP.10584/062007-POG/1POG-429SZ/20250622T175641
wydzielenie planistyczne	https://www.gov.pl/zagospodarowanieprzestrzenne/app/StrefaPlanistyczna/PL.ZIPPZP.10584/062007-POG/1POG-427SZ/20250622T175621
wydzielenie planistyczne	https://www.gov.pl/zagospodarowanieprzestrzenne/app/StrefaPlanistyczna/PL.ZIPPZP.10584/062007-POG/1POG-264SJ/20250622T160159

wydzielenie planistyczne	https://www.gov.pl/zagospodarowanieprzestrzenne/app/StrefaPlanistyczna/PL.ZIPPZP.10584/062007-POG/1POG-265SJ/20250622T160217
wydzielenie planistyczne	https://www.gov.pl/zagospodarowanieprzestrzenne/app/StrefaPlanistyczna/PL.ZIPPZP.10584/062007-POG/1POG-428SZ/20250622T175629
wydzielenie planistyczne	https://www.gov.pl/zagospodarowanieprzestrzenne/app/StrefaPlanistyczna/PL.ZIPPZP.10584/062007-POG/1POG-444SZ/20250622T175754
wydzielenie planistyczne	https://www.gov.pl/zagospodarowanieprzestrzenne/app/StrefaPlanistyczna/PL.ZIPPZP.10584/062007-POG/1POG-443SZ/20250622T175750
wydzielenie planistyczne	https://www.gov.pl/zagospodarowanieprzestrzenne/app/StrefaPlanistyczna/PL.ZIPPZP.10584/062007-POG/1POG-347SJ/20250622T161035
wydzielenie planistyczne	https://www.gov.pl/zagospodarowanieprzestrzenne/app/StrefaPlanistyczna/PL.ZIPPZP.10584/062007-POG/1POG-348SJ/20250622T161041
wydzielenie planistyczne	https://www.gov.pl/zagospodarowanieprzestrzenne/app/StrefaPlanistyczna/PL.ZIPPZP.10584/062007-POG/1POG-349SJ/20250622T161045
wydzielenie planistyczne	https://www.gov.pl/zagospodarowanieprzestrzenne/app/StrefaPlanistyczna/PL.ZIPPZP.10584/062007-POG/1POG-445SZ/20250622T175805
wydzielenie planistyczne	https://www.gov.pl/zagospodarowanieprzestrzenne/app/StrefaPlanistyczna/PL.ZIPPZP.10584/062007-POG/1POG-447SZ/20250622T175812
wydzielenie planistyczne	https://www.gov.pl/zagospodarowanieprzestrzenne/app/StrefaPlanistyczna/PL.ZIPPZP.10584/062007-POG/1POG-346SJ/20250622T161031
wydzielenie planistyczne	https://www.gov.pl/zagospodarowanieprzestrzenne/app/StrefaPlanistyczna/PL.ZIPPZP.10584/062007-POG/1POG-332SJ/20250622T160904
wydzielenie planistyczne	https://www.gov.pl/zagospodarowanieprzestrzenne/app/StrefaPlanistyczna/PL.ZIPPZP.10584/062007-POG/1POG-344SJ/20250622T161025
wydzielenie planistyczne	https://www.gov.pl/zagospodarowanieprzestrzenne/app/StrefaPlanistyczna/PL.ZIPPZP.10584/062007-POG/1POG-345SJ/20250622T161028
wydzielenie planistyczne	https://www.gov.pl/zagospodarowanieprzestrzenne/app/StrefaPlanistyczna/PL.ZIPPZP.10584/062007-POG/1POG-448SZ/20250622T175818
wydzielenie planistyczne	https://www.gov.pl/zagospodarowanieprzestrzenne/app/StrefaPlanistyczna/PL.ZIPPZP.10584/062007-POG/1POG-449SZ/20250622T175821
wydzielenie planistyczne	https://www.gov.pl/zagospodarowanieprzestrzenne/app/StrefaPlanistyczna/PL.ZIPPZP.10584/062007-POG/1POG-343SJ/20250622T161023
wydzielenie planistyczne	https://www.gov.pl/zagospodarowanieprzestrzenne/app/StrefaPlanistyczna/PL.ZIPPZP.10584/062007-POG/1POG-457SZ/20250622T175858

wydzielenie planistyczne	https://www.gov.pl/zagospodarowanieprzestrzenne/app/StrefaPlanistyczna/PL.ZIPPZP.10584/062007-POG/1POG-458SZ/20250622T175900
wydzielenie planistyczne	https://www.gov.pl/zagospodarowanieprzestrzenne/app/StrefaPlanistyczna/PL.ZIPPZP.10584/062007-POG/1POG-333SJ/20250622T160908
wydzielenie planistyczne	https://www.gov.pl/zagospodarowanieprzestrzenne/app/StrefaPlanistyczna/PL.ZIPPZP.10584/062007-POG/1POG-335SJ/20250622T160914
wydzielenie planistyczne	https://www.gov.pl/zagospodarowanieprzestrzenne/app/StrefaPlanistyczna/PL.ZIPPZP.10584/062007-POG/1POG-340SJ/20250622T161003
wydzielenie planistyczne	https://www.gov.pl/zagospodarowanieprzestrzenne/app/StrefaPlanistyczna/PL.ZIPPZP.10584/062007-POG/1POG-341SJ/20250622T161005
wydzielenie planistyczne	https://www.gov.pl/zagospodarowanieprzestrzenne/app/StrefaPlanistyczna/PL.ZIPPZP.10584/062007-POG/1POG-342SJ/20250622T161016
wydzielenie planistyczne	https://www.gov.pl/zagospodarowanieprzestrzenne/app/StrefaPlanistyczna/PL.ZIPPZP.10584/062007-POG/1POG-227SJ/20250622T155804
wydzielenie planistyczne	https://www.gov.pl/zagospodarowanieprzestrzenne/app/StrefaPlanistyczna/PL.ZIPPZP.10584/062007-POG/1POG-238SZ/20250622T171012
wydzielenie planistyczne	https://www.gov.pl/zagospodarowanieprzestrzenne/app/StrefaPlanistyczna/PL.ZIPPZP.10584/062007-POG/1POG-225SJ/20250622T155759
wydzielenie planistyczne	https://www.gov.pl/zagospodarowanieprzestrzenne/app/StrefaPlanistyczna/PL.ZIPPZP.10584/062007-POG/1POG-224SJ/20250622T155757
wydzielenie planistyczne	https://www.gov.pl/zagospodarowanieprzestrzenne/app/StrefaPlanistyczna/PL.ZIPPZP.10584/062007-POG/1POG-222SJ/20250622T155750
wydzielenie planistyczne	https://www.gov.pl/zagospodarowanieprzestrzenne/app/StrefaPlanistyczna/PL.ZIPPZP.10584/062007-POG/1POG-243SZ/20250622T171043
wydzielenie planistyczne	https://www.gov.pl/zagospodarowanieprzestrzenne/app/StrefaPlanistyczna/PL.ZIPPZP.10584/062007-POG/1POG-244SZ/20250622T171046
wydzielenie planistyczne	https://www.gov.pl/zagospodarowanieprzestrzenne/app/StrefaPlanistyczna/PL.ZIPPZP.10584/062007-POG/1POG-226SJ/20250622T155801
wydzielenie planistyczne	https://www.gov.pl/zagospodarowanieprzestrzenne/app/StrefaPlanistyczna/PL.ZIPPZP.10584/062007-POG/1POG-229SJ/20250622T155809
wydzielenie planistyczne	https://www.gov.pl/zagospodarowanieprzestrzenne/app/StrefaPlanistyczna/PL.ZIPPZP.10584/062007-POG/1POG-223SJ/20250622T155753
wydzielenie planistyczne	https://www.gov.pl/zagospodarowanieprzestrzenne/app/StrefaPlanistyczna/PL.ZIPPZP.10584/062007-POG/1POG-233SJ/20250622T155827

wydzielenie planistyczne	https://www.gov.pl/zagospodarowanieprzestrzenne/app/StrefaPlanistyczna/PL.ZIPPZP.10584/062007-POG/1POG-184SZ/20250622T165957
wydzielenie planistyczne	https://www.gov.pl/zagospodarowanieprzestrzenne/app/StrefaPlanistyczna/PL.ZIPPZP.10584/062007-POG/1POG-185SZ/20250622T170006
wydzielenie planistyczne	https://www.gov.pl/zagospodarowanieprzestrzenne/app/StrefaPlanistyczna/PL.ZIPPZP.10584/062007-POG/1POG-151SJ/20250622T151722
wydzielenie planistyczne	https://www.gov.pl/zagospodarowanieprzestrzenne/app/StrefaPlanistyczna/PL.ZIPPZP.10584/062007-POG/1POG-152SJ/20250622T151732
wydzielenie planistyczne	https://www.gov.pl/zagospodarowanieprzestrzenne/app/StrefaPlanistyczna/PL.ZIPPZP.10584/062007-POG/1POG-182SZ/20250622T222928
wydzielenie planistyczne	https://www.gov.pl/zagospodarowanieprzestrzenne/app/StrefaPlanistyczna/PL.ZIPPZP.10584/062007-POG/1POG-181SZ/20250622T165948
wydzielenie planistyczne	https://www.gov.pl/zagospodarowanieprzestrzenne/app/StrefaPlanistyczna/PL.ZIPPZP.10584/062007-POG/1POG-5SK/20250622T181247
wydzielenie planistyczne	https://www.gov.pl/zagospodarowanieprzestrzenne/app/StrefaPlanistyczna/PL.ZIPPZP.10584/062007-POG/1POG-204SJ/20250622T155536
wydzielenie planistyczne	https://www.gov.pl/zagospodarowanieprzestrzenne/app/StrefaPlanistyczna/PL.ZIPPZP.10584/062007-POG/1POG-452SZ/20250622T175834
wydzielenie planistyczne	https://www.gov.pl/zagospodarowanieprzestrzenne/app/StrefaPlanistyczna/PL.ZIPPZP.10584/062007-POG/1POG-453SZ/20250622T175846
wydzielenie planistyczne	https://www.gov.pl/zagospodarowanieprzestrzenne/app/StrefaPlanistyczna/PL.ZIPPZP.10584/062007-POG/1POG-336SJ/20250622T160917
wydzielenie planistyczne	https://www.gov.pl/zagospodarowanieprzestrzenne/app/StrefaPlanistyczna/PL.ZIPPZP.10584/062007-POG/1POG-337SJ/20250622T160924
wydzielenie planistyczne	https://www.gov.pl/zagospodarowanieprzestrzenne/app/StrefaPlanistyczna/PL.ZIPPZP.10584/062007-POG/1POG-339SJ/20250622T160959
wydzielenie planistyczne	https://www.gov.pl/zagospodarowanieprzestrzenne/app/StrefaPlanistyczna/PL.ZIPPZP.10584/062007-POG/1POG-277SJ/20250622T160402
wydzielenie planistyczne	https://www.gov.pl/zagospodarowanieprzestrzenne/app/StrefaPlanistyczna/PL.ZIPPZP.10584/062007-POG/1POG-504SZ/20250622T180344
wydzielenie planistyczne	https://www.gov.pl/zagospodarowanieprzestrzenne/app/StrefaPlanistyczna/PL.ZIPPZP.10584/062007-POG/1POG-503SZ/20250622T180341
wydzielenie planistyczne	https://www.gov.pl/zagospodarowanieprzestrzenne/app/StrefaPlanistyczna/PL.ZIPPZP.10584/062007-POG/1POG-283SJ/20250622T160423

wydzielenie planistyczne	https://www.gov.pl/zagospodarowanieprzestrzenne/app/StrefaPlanistyczna/PL.ZIPPZP.10584/062007-POG/1POG-284SJ/20250622T160425
wydzielenie planistyczne	https://www.gov.pl/zagospodarowanieprzestrzenne/app/StrefaPlanistyczna/PL.ZIPPZP.10584/062007-POG/1POG-241SZ/20250622T171032
wydzielenie planistyczne	https://www.gov.pl/zagospodarowanieprzestrzenne/app/StrefaPlanistyczna/PL.ZIPPZP.10584/062007-POG/1POG-240SZ/20250622T171025
wydzielenie planistyczne	https://www.gov.pl/zagospodarowanieprzestrzenne/app/StrefaPlanistyczna/PL.ZIPPZP.10584/062007-POG/1POG-237SZ/20250622T171009
wydzielenie planistyczne	https://www.gov.pl/zagospodarowanieprzestrzenne/app/StrefaPlanistyczna/PL.ZIPPZP.10584/062007-POG/1POG-220SJ/20250622T155744
wydzielenie planistyczne	https://www.gov.pl/zagospodarowanieprzestrzenne/app/StrefaPlanistyczna/PL.ZIPPZP.10584/062007-POG/1POG-221SJ/20250622T155746
wydzielenie planistyczne	https://www.gov.pl/zagospodarowanieprzestrzenne/app/StrefaPlanistyczna/PL.ZIPPZP.10584/062007-POG/1POG-242SZ/20250622T171040
wydzielenie planistyczne	https://www.gov.pl/zagospodarowanieprzestrzenne/app/StrefaPlanistyczna/PL.ZIPPZP.10584/062007-POG/1POG-239SZ/20250622T171015
wydzielenie planistyczne	https://www.gov.pl/zagospodarowanieprzestrzenne/app/StrefaPlanistyczna/PL.ZIPPZP.10584/062007-POG/1POG-236SZ/20250622T170959
wydzielenie planistyczne	https://www.gov.pl/zagospodarowanieprzestrzenne/app/StrefaPlanistyczna/PL.ZIPPZP.10584/062007-POG/1POG-235SZ/20250622T170955
wydzielenie planistyczne	https://www.gov.pl/zagospodarowanieprzestrzenne/app/StrefaPlanistyczna/PL.ZIPPZP.10584/062007-POG/1POG-228SJ/20250622T155807
wydzielenie planistyczne	https://www.gov.pl/zagospodarowanieprzestrzenne/app/StrefaPlanistyczna/PL.ZIPPZP.10584/062007-POG/1POG-219SJ/20250622T155741
wydzielenie planistyczne	https://www.gov.pl/zagospodarowanieprzestrzenne/app/StrefaPlanistyczna/PL.ZIPPZP.10584/062007-POG/1POG-456SZ/20250622T175856
wydzielenie planistyczne	https://www.gov.pl/zagospodarowanieprzestrzenne/app/StrefaPlanistyczna/PL.ZIPPZP.10584/062007-POG/1POG-334SJ/20250622T160911
wydzielenie planistyczne	https://www.gov.pl/zagospodarowanieprzestrzenne/app/StrefaPlanistyczna/PL.ZIPPZP.10584/062007-POG/1POG-310SJ/20250622T160657
wydzielenie planistyczne	https://www.gov.pl/zagospodarowanieprzestrzenne/app/StrefaPlanistyczna/PL.ZIPPZP.10584/062007-POG/1POG-476SZ/20250622T180054
wydzielenie planistyczne	https://www.gov.pl/zagospodarowanieprzestrzenne/app/StrefaPlanistyczna/PL.ZIPPZP.10584/062007-POG/1POG-306SJ/20250622T160629

wydzielenie planistyczne	https://www.gov.pl/zagospodarowanieprzestrzenne/app/StrefaPlanistyczna/PL.ZIPPZP.10584/062007-POG/1POG-307SJ/20250622T160632
wydzielenie planistyczne	https://www.gov.pl/zagospodarowanieprzestrzenne/app/StrefaPlanistyczna/PL.ZIPPZP.10584/062007-POG/1POG-308SJ/20250622T160644
wydzielenie planistyczne	https://www.gov.pl/zagospodarowanieprzestrzenne/app/StrefaPlanistyczna/PL.ZIPPZP.10584/062007-POG/1POG-474SZ/20250622T180049
wydzielenie planistyczne	https://www.gov.pl/zagospodarowanieprzestrzenne/app/StrefaPlanistyczna/PL.ZIPPZP.10584/062007-POG/1POG-475SZ/20250622T180052
wydzielenie planistyczne	https://www.gov.pl/zagospodarowanieprzestrzenne/app/StrefaPlanistyczna/PL.ZIPPZP.10584/062007-POG/1POG-10SK/20250622T181446
wydzielenie planistyczne	https://www.gov.pl/zagospodarowanieprzestrzenne/app/StrefaPlanistyczna/PL.ZIPPZP.10584/062007-POG/1POG-9SK/20250622T181440
wydzielenie planistyczne	https://www.gov.pl/zagospodarowanieprzestrzenne/app/StrefaPlanistyczna/PL.ZIPPZP.10584/062007-POG/1POG-338SJ/20250622T160945
wydzielenie planistyczne	https://www.gov.pl/zagospodarowanieprzestrzenne/app/StrefaPlanistyczna/PL.ZIPPZP.10584/062007-POG/1POG-7SK/20250622T181301
wydzielenie planistyczne	https://www.gov.pl/zagospodarowanieprzestrzenne/app/StrefaPlanistyczna/PL.ZIPPZP.10584/062007-POG/1POG-6SK/20250622T181255
wydzielenie planistyczne	https://www.gov.pl/zagospodarowanieprzestrzenne/app/StrefaPlanistyczna/PL.ZIPPZP.10584/062007-POG/1POG-3SK/20250622T181240
wydzielenie planistyczne	https://www.gov.pl/zagospodarowanieprzestrzenne/app/StrefaPlanistyczna/PL.ZIPPZP.10584/062007-POG/1POG-11SK/20250622T181459
wydzielenie planistyczne	https://www.gov.pl/zagospodarowanieprzestrzenne/app/StrefaPlanistyczna/PL.ZIPPZP.10584/062007-POG/1POG-353SZ/20250622T173824
wydzielenie planistyczne	https://www.gov.pl/zagospodarowanieprzestrzenne/app/StrefaPlanistyczna/PL.ZIPPZP.10584/062007-POG/1POG-352SZ/20250622T173821
wydzielenie planistyczne	https://www.gov.pl/zagospodarowanieprzestrzenne/app/StrefaPlanistyczna/PL.ZIPPZP.10584/062007-POG/1POG-213SJ/20250622T155648
wydzielenie planistyczne	https://www.gov.pl/zagospodarowanieprzestrzenne/app/StrefaPlanistyczna/PL.ZIPPZP.10584/062007-POG/1POG-218SJ/20250622T155738
wydzielenie planistyczne	https://www.gov.pl/zagospodarowanieprzestrzenne/app/StrefaPlanistyczna/PL.ZIPPZP.10584/062007-POG/1POG-246SZ/20250622T171137
wydzielenie planistyczne	https://www.gov.pl/zagospodarowanieprzestrzenne/app/StrefaPlanistyczna/PL.ZIPPZP.10584/062007-POG/1POG-247SZ/20250622T171141

wydzielenie planistyczne	https://www.gov.pl/zagospodarowanieprzestrzenne/app/StrefaPlanistyczna/PL.ZIPPZP.10584/062007-POG/1POG-217SJ/20250622T155732
wydzielenie planistyczne	https://www.gov.pl/zagospodarowanieprzestrzenne/app/StrefaPlanistyczna/PL.ZIPPZP.10584/062007-POG/1POG-216SJ/20250622T155718
wydzielenie planistyczne	https://www.gov.pl/zagospodarowanieprzestrzenne/app/StrefaPlanistyczna/PL.ZIPPZP.10584/062007-POG/1POG-4SW/20250622T163929
wydzielenie planistyczne	https://www.gov.pl/zagospodarowanieprzestrzenne/app/StrefaPlanistyczna/PL.ZIPPZP.10584/062007-POG/1POG-257SZ/20250622T171753
wydzielenie planistyczne	https://www.gov.pl/zagospodarowanieprzestrzenne/app/StrefaPlanistyczna/PL.ZIPPZP.10584/062007-POG/1POG-203SJ/20250622T155529
wydzielenie planistyczne	https://www.gov.pl/zagospodarowanieprzestrzenne/app/StrefaPlanistyczna/PL.ZIPPZP.10584/062007-POG/1POG-256SZ/20250622T171750
wydzielenie planistyczne	https://www.gov.pl/zagospodarowanieprzestrzenne/app/StrefaPlanistyczna/PL.ZIPPZP.10584/062007-POG/1POG-205SJ/20250622T155540
wydzielenie planistyczne	https://www.gov.pl/zagospodarowanieprzestrzenne/app/StrefaPlanistyczna/PL.ZIPPZP.10584/062007-POG/1POG-258SZ/20250622T171756
wydzielenie planistyczne	https://www.gov.pl/zagospodarowanieprzestrzenne/app/StrefaPlanistyczna/PL.ZIPPZP.10584/062007-POG/1POG-248SZ/20250622T171151
wydzielenie planistyczne	https://www.gov.pl/zagospodarowanieprzestrzenne/app/StrefaPlanistyczna/PL.ZIPPZP.10584/062007-POG/1POG-3SW/20250622T163926
wydzielenie planistyczne	https://www.gov.pl/zagospodarowanieprzestrzenne/app/StrefaPlanistyczna/PL.ZIPPZP.10584/062007-POG/1POG-249SZ/20250622T171154
wydzielenie planistyczne	https://www.gov.pl/zagospodarowanieprzestrzenne/app/StrefaPlanistyczna/PL.ZIPPZP.10584/062007-POG/1POG-179SZ/20250622T165915
wydzielenie planistyczne	https://www.gov.pl/zagospodarowanieprzestrzenne/app/StrefaPlanistyczna/PL.ZIPPZP.10584/062007-POG/1POG-140SJ/20250622T151535
wydzielenie planistyczne	https://www.gov.pl/zagospodarowanieprzestrzenne/app/StrefaPlanistyczna/PL.ZIPPZP.10584/062007-POG/1POG-205SZ/20250622T170327
wydzielenie planistyczne	https://www.gov.pl/zagospodarowanieprzestrzenne/app/StrefaPlanistyczna/PL.ZIPPZP.10584/062007-POG/1POG-206SZ/20250622T170329
wydzielenie planistyczne	https://www.gov.pl/zagospodarowanieprzestrzenne/app/StrefaPlanistyczna/PL.ZIPPZP.10584/062007-POG/1POG-204SZ/20250622T170323
wydzielenie planistyczne	https://www.gov.pl/zagospodarowanieprzestrzenne/app/StrefaPlanistyczna/PL.ZIPPZP.10584/062007-POG/1POG-148SJ/20250622T151646

wydzielenie planistyczne	https://www.gov.pl/zagospodarowanieprzestrzenne/app/StrefaPlanistyczna/PL.ZIPPZP.10584/062007-POG/1POG-265SZ/20250622T172731
wydzielenie planistyczne	https://www.gov.pl/zagospodarowanieprzestrzenne/app/StrefaPlanistyczna/PL.ZIPPZP.10584/062007-POG/1POG-174SJ/20250622T152858
wydzielenie planistyczne	https://www.gov.pl/zagospodarowanieprzestrzenne/app/StrefaPlanistyczna/PL.ZIPPZP.10584/062007-POG/1POG-88SZ/20250622T164800
wydzielenie planistyczne	https://www.gov.pl/zagospodarowanieprzestrzenne/app/StrefaPlanistyczna/PL.ZIPPZP.10584/062007-POG/1POG-57SZ/20250622T164439
wydzielenie planistyczne	https://www.gov.pl/zagospodarowanieprzestrzenne/app/StrefaPlanistyczna/PL.ZIPPZP.10584/062007-POG/1POG-78SZ/20250622T164713
wydzielenie planistyczne	https://www.gov.pl/zagospodarowanieprzestrzenne/app/StrefaPlanistyczna/PL.ZIPPZP.10584/062007-POG/1POG-82SZ/20250622T164729
wydzielenie planistyczne	https://www.gov.pl/zagospodarowanieprzestrzenne/app/StrefaPlanistyczna/PL.ZIPPZP.10584/062007-POG/1POG-109SJ/20250622T151237
wydzielenie planistyczne	https://www.gov.pl/zagospodarowanieprzestrzenne/app/StrefaPlanistyczna/PL.ZIPPZP.10584/062007-POG/1POG-79SZ/20250622T164720
wydzielenie planistyczne	https://www.gov.pl/zagospodarowanieprzestrzenne/app/StrefaPlanistyczna/PL.ZIPPZP.10584/062007-POG/1POG-101SJ/20250622T151154
wydzielenie planistyczne	https://www.gov.pl/zagospodarowanieprzestrzenne/app/StrefaPlanistyczna/PL.ZIPPZP.10584/062007-POG/1POG-60SZ/20250622T164525
wydzielenie planistyczne	https://www.gov.pl/zagospodarowanieprzestrzenne/app/StrefaPlanistyczna/PL.ZIPPZP.10584/062007-POG/1POG-61SZ/20250622T164531
wydzielenie planistyczne	https://www.gov.pl/zagospodarowanieprzestrzenne/app/StrefaPlanistyczna/PL.ZIPPZP.10584/062007-POG/1POG-119SJ/20250622T151327
wydzielenie planistyczne	https://www.gov.pl/zagospodarowanieprzestrzenne/app/StrefaPlanistyczna/PL.ZIPPZP.10584/062007-POG/1POG-63SZ/20250622T164536
wydzielenie planistyczne	https://www.gov.pl/zagospodarowanieprzestrzenne/app/StrefaPlanistyczna/PL.ZIPPZP.10584/062007-POG/1POG-115SZ/20250622T165035
wydzielenie planistyczne	https://www.gov.pl/zagospodarowanieprzestrzenne/app/StrefaPlanistyczna/PL.ZIPPZP.10584/062007-POG/1POG-32SJ/20250622T131410
wydzielenie planistyczne	https://www.gov.pl/zagospodarowanieprzestrzenne/app/StrefaPlanistyczna/PL.ZIPPZP.10584/062007-POG/1POG-124SZ/20250622T165115
wydzielenie planistyczne	https://www.gov.pl/zagospodarowanieprzestrzenne/app/StrefaPlanistyczna/PL.ZIPPZP.10584/062007-POG/1POG-51SJ/20250622T183052

wydzielenie planistyczne	https://www.gov.pl/zagospodarowanieprzestrzenne/app/StrefaPlanistyczna/PL.ZIPPZP.10584/062007-POG/1POG-49SJ/20250622T131857
wydzielenie planistyczne	https://www.gov.pl/zagospodarowanieprzestrzenne/app/StrefaPlanistyczna/PL.ZIPPZP.10584/062007-POG/1POG-59SJ/20250622T132120
wydzielenie planistyczne	https://www.gov.pl/zagospodarowanieprzestrzenne/app/StrefaPlanistyczna/PL.ZIPPZP.10584/062007-POG/1POG-43SZ/20250622T164347
wydzielenie planistyczne	https://www.gov.pl/zagospodarowanieprzestrzenne/app/StrefaPlanistyczna/PL.ZIPPZP.10584/062007-POG/1POG-41SZ/20250622T164343
wydzielenie planistyczne	https://www.gov.pl/zagospodarowanieprzestrzenne/app/StrefaPlanistyczna/PL.ZIPPZP.10584/062007-POG/1POG-10SZ/20250622T164125
wydzielenie planistyczne	https://www.gov.pl/zagospodarowanieprzestrzenne/app/StrefaPlanistyczna/PL.ZIPPZP.10584/062007-POG/1POG-6SJ/20250622T130918
wydzielenie planistyczne	https://www.gov.pl/zagospodarowanieprzestrzenne/app/StrefaPlanistyczna/PL.ZIPPZP.10584/062007-POG/1POG-37SZ/20250622T164328
wydzielenie planistyczne	https://www.gov.pl/zagospodarowanieprzestrzenne/app/StrefaPlanistyczna/PL.ZIPPZP.10584/062007-POG/1POG-38SZ/20250622T164332
wydzielenie planistyczne	https://www.gov.pl/zagospodarowanieprzestrzenne/app/StrefaPlanistyczna/PL.ZIPPZP.10584/062007-POG/1POG-34SZ/20250622T164255
wydzielenie planistyczne	https://www.gov.pl/zagospodarowanieprzestrzenne/app/StrefaPlanistyczna/PL.ZIPPZP.10584/062007-POG/1POG-431SJ/20250622T162206
wydzielenie planistyczne	https://www.gov.pl/zagospodarowanieprzestrzenne/app/StrefaPlanistyczna/PL.ZIPPZP.10584/062007-POG/1POG-127SZ/20250622T165139
wydzielenie planistyczne	https://www.gov.pl/zagospodarowanieprzestrzenne/app/StrefaPlanistyczna/PL.ZIPPZP.10584/062007-POG/1POG-477SJ/20250622T162757
wydzielenie planistyczne	https://www.gov.pl/zagospodarowanieprzestrzenne/app/StrefaPlanistyczna/PL.ZIPPZP.10584/062007-POG/1POG-316SZ/20250622T173424
wydzielenie planistyczne	https://www.gov.pl/zagospodarowanieprzestrzenne/app/StrefaPlanistyczna/PL.ZIPPZP.10584/062007-POG/1POG-303SZ/20250622T173228
wydzielenie planistyczne	https://www.gov.pl/zagospodarowanieprzestrzenne/app/StrefaPlanistyczna/PL.ZIPPZP.10584/062007-POG/1POG-459SJ/20250622T162545
wydzielenie planistyczne	https://www.gov.pl/zagospodarowanieprzestrzenne/app/StrefaPlanistyczna/PL.ZIPPZP.10584/062007-POG/1POG-308SZ/20250622T173314
wydzielenie planistyczne	https://www.gov.pl/zagospodarowanieprzestrzenne/app/StrefaPlanistyczna/PL.ZIPPZP.10584/062007-POG/1POG-299SZ/20250622T173213

wydzielenie planistyczne	https://www.gov.pl/zagospodarowanieprzestrzenne/app/StrefaPlanistyczna/PL.ZIPPZP.10584/062007-POG/1POG-278SZ/20250622T172944
wydzielenie planistyczne	https://www.gov.pl/zagospodarowanieprzestrzenne/app/StrefaPlanistyczna/PL.ZIPPZP.10584/062007-POG/1POG-281SZ/20250622T173019
wydzielenie planistyczne	https://www.gov.pl/zagospodarowanieprzestrzenne/app/StrefaPlanistyczna/PL.ZIPPZP.10584/062007-POG/1POG-449SJ/20250622T162353
wydzielenie planistyczne	https://www.gov.pl/zagospodarowanieprzestrzenne/app/StrefaPlanistyczna/PL.ZIPPZP.10584/062007-POG/1POG-374SJ/20250622T161329
wydzielenie planistyczne	https://www.gov.pl/zagospodarowanieprzestrzenne/app/StrefaPlanistyczna/PL.ZIPPZP.10584/062007-POG/1POG-387SZ/20250622T175332
wydzielenie planistyczne	https://www.gov.pl/zagospodarowanieprzestrzenne/app/StrefaPlanistyczna/PL.ZIPPZP.10584/062007-POG/1POG-211SJ/20250622T155632
wydzielenie planistyczne	https://www.gov.pl/zagospodarowanieprzestrzenne/app/StrefaPlanistyczna/PL.ZIPPZP.10584/062007-POG/1POG-271SZ/20250622T172821
wydzielenie planistyczne	https://www.gov.pl/zagospodarowanieprzestrzenne/app/StrefaPlanistyczna/PL.ZIPPZP.10584/062007-POG/1POG-197SJ/20250622T153553
wydzielenie planistyczne	https://www.gov.pl/zagospodarowanieprzestrzenne/app/StrefaPlanistyczna/PL.ZIPPZP.10584/062007-POG/1POG-189SZ/20250622T170040
wydzielenie planistyczne	https://www.gov.pl/zagospodarowanieprzestrzenne/app/StrefaPlanistyczna/PL.ZIPPZP.10584/062007-POG/1POG-135SJ/20250622T151511
wydzielenie planistyczne	https://www.gov.pl/zagospodarowanieprzestrzenne/app/StrefaPlanistyczna/PL.ZIPPZP.10584/062007-POG/1POG-173SZ/20250622T165842
wydzielenie planistyczne	https://www.gov.pl/zagospodarowanieprzestrzenne/app/StrefaPlanistyczna/PL.ZIPPZP.10584/062007-POG/1POG-136SJ/20250622T151514
wydzielenie planistyczne	https://www.gov.pl/zagospodarowanieprzestrzenne/app/StrefaPlanistyczna/PL.ZIPPZP.10584/062007-POG/1POG-138SJ/20250622T151527
wydzielenie planistyczne	https://www.gov.pl/zagospodarowanieprzestrzenne/app/StrefaPlanistyczna/PL.ZIPPZP.10584/062007-POG/1POG-174SZ/20250622T165845
wydzielenie planistyczne	https://www.gov.pl/zagospodarowanieprzestrzenne/app/StrefaPlanistyczna/PL.ZIPPZP.10584/062007-POG/1POG-139SJ/20250622T151532
wydzielenie planistyczne	https://www.gov.pl/zagospodarowanieprzestrzenne/app/StrefaPlanistyczna/PL.ZIPPZP.10584/062007-POG/1POG-137SJ/20250622T151520
wydzielenie planistyczne	https://www.gov.pl/zagospodarowanieprzestrzenne/app/StrefaPlanistyczna/PL.ZIPPZP.10584/062007-POG/1POG-171SZ/20250622T165832

wydzielenie planistyczne	https://www.gov.pl/zagospodarowanieprzestrzenne/app/StrefaPlanistyczna/PL.ZIPPZP.10584/062007-POG/1POG-131SJ/20250622T151451
wydzielenie planistyczne	https://www.gov.pl/zagospodarowanieprzestrzenne/app/StrefaPlanistyczna/PL.ZIPPZP.10584/062007-POG/1POG-170SZ/20250622T165830
wydzielenie planistyczne	https://www.gov.pl/zagospodarowanieprzestrzenne/app/StrefaPlanistyczna/PL.ZIPPZP.10584/062007-POG/1POG-172SZ/20250622T165838
wydzielenie planistyczne	https://www.gov.pl/zagospodarowanieprzestrzenne/app/StrefaPlanistyczna/PL.ZIPPZP.10584/062007-POG/1POG-130SJ/20250622T151447
wydzielenie planistyczne	https://www.gov.pl/zagospodarowanieprzestrzenne/app/StrefaPlanistyczna/PL.ZIPPZP.10584/062007-POG/1POG-168SZ/20251101T180203
wydzielenie planistyczne	https://www.gov.pl/zagospodarowanieprzestrzenne/app/StrefaPlanistyczna/PL.ZIPPZP.10584/062007-POG/1POG-129SJ/20250622T151443
wydzielenie planistyczne	https://www.gov.pl/zagospodarowanieprzestrzenne/app/StrefaPlanistyczna/PL.ZIPPZP.10584/062007-POG/1POG-169SZ/20250622T165826
wydzielenie planistyczne	https://www.gov.pl/zagospodarowanieprzestrzenne/app/StrefaPlanistyczna/PL.ZIPPZP.10584/062007-POG/1POG-127SJ/20250622T151435
wydzielenie planistyczne	https://www.gov.pl/zagospodarowanieprzestrzenne/app/StrefaPlanistyczna/PL.ZIPPZP.10584/062007-POG/1POG-199SZ/20250622T170302
wydzielenie planistyczne	https://www.gov.pl/zagospodarowanieprzestrzenne/app/StrefaPlanistyczna/PL.ZIPPZP.10584/062007-POG/1POG-173SJ/20250622T152844
wydzielenie planistyczne	https://www.gov.pl/zagospodarowanieprzestrzenne/app/StrefaPlanistyczna/PL.ZIPPZP.10584/062007-POG/1POG-5SU/20250622T182313
wydzielenie planistyczne	https://www.gov.pl/zagospodarowanieprzestrzenne/app/StrefaPlanistyczna/PL.ZIPPZP.10584/062007-POG/1POG-202SZ/20250622T170317
wydzielenie planistyczne	https://www.gov.pl/zagospodarowanieprzestrzenne/app/StrefaPlanistyczna/PL.ZIPPZP.10584/062007-POG/1POG-207SZ/20250622T222947
wydzielenie planistyczne	https://www.gov.pl/zagospodarowanieprzestrzenne/app/StrefaPlanistyczna/PL.ZIPPZP.10584/062007-POG/1POG-208SZ/20250622T170351
wydzielenie planistyczne	https://www.gov.pl/zagospodarowanieprzestrzenne/app/StrefaPlanistyczna/PL.ZIPPZP.10584/062007-POG/1POG-175SJ/20250622T152900
wydzielenie planistyczne	https://www.gov.pl/zagospodarowanieprzestrzenne/app/StrefaPlanistyczna/PL.ZIPPZP.10584/062007-POG/1POG-209SZ/20250622T170353
wydzielenie planistyczne	https://www.gov.pl/zagospodarowanieprzestrzenne/app/StrefaPlanistyczna/PL.ZIPPZP.10584/062007-POG/1POG-176SJ/20250622T152910

wydzielenie planistyczne	https://www.gov.pl/zagospodarowanieprzestrzenne/app/StrefaPlanistyczna/PL.ZIPPZP.10584/062007-POG/1POG-394SJ/20250622T161447
wydzielenie planistyczne	https://www.gov.pl/zagospodarowanieprzestrzenne/app/StrefaPlanistyczna/PL.ZIPPZP.10584/062007-POG/1POG-378SJ/20250622T161354
wydzielenie planistyczne	https://www.gov.pl/zagospodarowanieprzestrzenne/app/StrefaPlanistyczna/PL.ZIPPZP.10584/062007-POG/1POG-390SZ/20250622T175341
wydzielenie planistyczne	https://www.gov.pl/zagospodarowanieprzestrzenne/app/StrefaPlanistyczna/PL.ZIPPZP.10584/062007-POG/1POG-379SJ/20250622T161357
wydzielenie planistyczne	https://www.gov.pl/zagospodarowanieprzestrzenne/app/StrefaPlanistyczna/PL.ZIPPZP.10584/062007-POG/1POG-376SJ/20250622T161336
wydzielenie planistyczne	https://www.gov.pl/zagospodarowanieprzestrzenne/app/StrefaPlanistyczna/PL.ZIPPZP.10584/062007-POG/1POG-388SZ/20250622T175335
wydzielenie planistyczne	https://www.gov.pl/zagospodarowanieprzestrzenne/app/StrefaPlanistyczna/PL.ZIPPZP.10584/062007-POG/1POG-377SJ/20250622T161340
wydzielenie planistyczne	https://www.gov.pl/zagospodarowanieprzestrzenne/app/StrefaPlanistyczna/PL.ZIPPZP.10584/062007-POG/1POG-376SZ/20250622T175249
wydzielenie planistyczne	https://www.gov.pl/zagospodarowanieprzestrzenne/app/StrefaPlanistyczna/PL.ZIPPZP.10584/062007-POG/1POG-212SJ/20250622T155636
wydzielenie planistyczne	https://www.gov.pl/zagospodarowanieprzestrzenne/app/StrefaPlanistyczna/PL.ZIPPZP.10584/062007-POG/1POG-252SZ/20250622T171222
wydzielenie planistyczne	https://www.gov.pl/zagospodarowanieprzestrzenne/app/StrefaPlanistyczna/PL.ZIPPZP.10584/062007-POG/1POG-209SJ/20250622T155602
wydzielenie planistyczne	https://www.gov.pl/zagospodarowanieprzestrzenne/app/StrefaPlanistyczna/PL.ZIPPZP.10584/062007-POG/1POG-187SJ/20250622T153436
wydzielenie planistyczne	https://www.gov.pl/zagospodarowanieprzestrzenne/app/StrefaPlanistyczna/PL.ZIPPZP.10584/062007-POG/1POG-190SJ/20250622T153500
wydzielenie planistyczne	https://www.gov.pl/zagospodarowanieprzestrzenne/app/StrefaPlanistyczna/PL.ZIPPZP.10584/062007-POG/1POG-188SJ/20250622T153439
wydzielenie planistyczne	https://www.gov.pl/zagospodarowanieprzestrzenne/app/StrefaPlanistyczna/PL.ZIPPZP.10584/062007-POG/1POG-307SZ/20250622T173307
wydzielenie planistyczne	https://www.gov.pl/zagospodarowanieprzestrzenne/app/StrefaPlanistyczna/PL.ZIPPZP.10584/062007-POG/1POG-463SJ/20250622T162559
wydzielenie planistyczne	https://www.gov.pl/zagospodarowanieprzestrzenne/app/StrefaPlanistyczna/PL.ZIPPZP.10584/062007-POG/1POG-282SZ/20250622T173052

wydzielenie planistyczne	https://www.gov.pl/zagospodarowanieprzestrzenne/app/StrefaPlanistyczna/PL.ZIPPZP.10584/062007-POG/1POG-465SJ/20250622T162606
wydzielenie planistyczne	https://www.gov.pl/zagospodarowanieprzestrzenne/app/StrefaPlanistyczna/PL.ZIPPZP.10584/062007-POG/1POG-280SZ/20250622T173017
wydzielenie planistyczne	https://www.gov.pl/zagospodarowanieprzestrzenne/app/StrefaPlanistyczna/PL.ZIPPZP.10584/062007-POG/1POG-317SZ/20250622T173433
wydzielenie planistyczne	https://www.gov.pl/zagospodarowanieprzestrzenne/app/StrefaPlanistyczna/PL.ZIPPZP.10584/062007-POG/1POG-484SJ/20250622T162841
wydzielenie planistyczne	https://www.gov.pl/zagospodarowanieprzestrzenne/app/StrefaPlanistyczna/PL.ZIPPZP.10584/062007-POG/1POG-476SJ/20250622T162754
wydzielenie planistyczne	https://www.gov.pl/zagospodarowanieprzestrzenne/app/StrefaPlanistyczna/PL.ZIPPZP.10584/062007-POG/1POG-272SZ/20250622T172848
wydzielenie planistyczne	https://www.gov.pl/zagospodarowanieprzestrzenne/app/StrefaPlanistyczna/PL.ZIPPZP.10584/062007-POG/1POG-443SJ/20250622T162259
wydzielenie planistyczne	https://www.gov.pl/zagospodarowanieprzestrzenne/app/StrefaPlanistyczna/PL.ZIPPZP.10584/062007-POG/1POG-273SZ/20250622T172851
wydzielenie planistyczne	https://www.gov.pl/zagospodarowanieprzestrzenne/app/StrefaPlanistyczna/PL.ZIPPZP.10584/062007-POG/1POG-442SJ/20250622T162256
wydzielenie planistyczne	https://www.gov.pl/zagospodarowanieprzestrzenne/app/StrefaPlanistyczna/PL.ZIPPZP.10584/062007-POG/1POG-274SZ/20250622T172908
wydzielenie planistyczne	https://www.gov.pl/zagospodarowanieprzestrzenne/app/StrefaPlanistyczna/PL.ZIPPZP.10584/062007-POG/1POG-14SZ/20250622T164141
wydzielenie planistyczne	https://www.gov.pl/zagospodarowanieprzestrzenne/app/StrefaPlanistyczna/PL.ZIPPZP.10584/062007-POG/1POG-12SJ/20250622T131051
wydzielenie planistyczne	https://www.gov.pl/zagospodarowanieprzestrzenne/app/StrefaPlanistyczna/PL.ZIPPZP.10584/062007-POG/1POG-29SJ/20250622T131358
wydzielenie planistyczne	https://www.gov.pl/zagospodarowanieprzestrzenne/app/StrefaPlanistyczna/PL.ZIPPZP.10584/062007-POG/1POG-40SZ/20250622T164337
wydzielenie planistyczne	https://www.gov.pl/zagospodarowanieprzestrzenne/app/StrefaPlanistyczna/PL.ZIPPZP.10584/062007-POG/1POG-42SZ/20250622T164345
wydzielenie planistyczne	https://www.gov.pl/zagospodarowanieprzestrzenne/app/StrefaPlanistyczna/PL.ZIPPZP.10584/062007-POG/1POG-125SZ/20250622T165131
wydzielenie planistyczne	https://www.gov.pl/zagospodarowanieprzestrzenne/app/StrefaPlanistyczna/PL.ZIPPZP.10584/062007-POG/1POG-46SJ/20250622T131840

wydzielenie planistyczne	https://www.gov.pl/zagospodarowanieprzestrzenne/app/StrefaPlanistyczna/PL.ZIPPZP.10584/062007-POG/1POG-47SJ/20250622T131843
wydzielenie planistyczne	https://www.gov.pl/zagospodarowanieprzestrzenne/app/StrefaPlanistyczna/PL.ZIPPZP.10584/062007-POG/1POG-126SZ/20250622T165136
wydzielenie planistyczne	https://www.gov.pl/zagospodarowanieprzestrzenne/app/StrefaPlanistyczna/PL.ZIPPZP.10584/062007-POG/1POG-48SJ/20250622T131846
wydzielenie planistyczne	https://www.gov.pl/zagospodarowanieprzestrzenne/app/StrefaPlanistyczna/PL.ZIPPZP.10584/062007-POG/1POG-411SJ/20250622T162043
wydzielenie planistyczne	https://www.gov.pl/zagospodarowanieprzestrzenne/app/StrefaPlanistyczna/PL.ZIPPZP.10584/062007-POG/1POG-427SJ/20250622T162141
wydzielenie planistyczne	https://www.gov.pl/zagospodarowanieprzestrzenne/app/StrefaPlanistyczna/PL.ZIPPZP.10584/062007-POG/1POG-151SZ/20250622T165608
wydzielenie planistyczne	https://www.gov.pl/zagospodarowanieprzestrzenne/app/StrefaPlanistyczna/PL.ZIPPZP.10584/062007-POG/1POG-423SJ/20250622T162126
wydzielenie planistyczne	https://www.gov.pl/zagospodarowanieprzestrzenne/app/StrefaPlanistyczna/PL.ZIPPZP.10584/062007-POG/1POG-154SZ/20250622T165638
wydzielenie planistyczne	https://www.gov.pl/zagospodarowanieprzestrzenne/app/StrefaPlanistyczna/PL.ZIPPZP.10584/062007-POG/1POG-422SJ/20250622T162122
wydzielenie planistyczne	https://www.gov.pl/zagospodarowanieprzestrzenne/app/StrefaPlanistyczna/PL.ZIPPZP.10584/062007-POG/1POG-117SZ/20250622T165051
wydzielenie planistyczne	https://www.gov.pl/zagospodarowanieprzestrzenne/app/StrefaPlanistyczna/PL.ZIPPZP.10584/062007-POG/1POG-62SJ/20250622T132129
wydzielenie planistyczne	https://www.gov.pl/zagospodarowanieprzestrzenne/app/StrefaPlanistyczna/PL.ZIPPZP.10584/062007-POG/1POG-114SZ/20250622T165022
wydzielenie planistyczne	https://www.gov.pl/zagospodarowanieprzestrzenne/app/StrefaPlanistyczna/PL.ZIPPZP.10584/062007-POG/1POG-87SZ/20250622T164755
wydzielenie planistyczne	https://www.gov.pl/zagospodarowanieprzestrzenne/app/StrefaPlanistyczna/PL.ZIPPZP.10584/062007-POG/1POG-86SZ/20250622T164748
wydzielenie planistyczne	https://www.gov.pl/zagospodarowanieprzestrzenne/app/StrefaPlanistyczna/PL.ZIPPZP.10584/062007-POG/1POG-58SZ/20250622T164507
wydzielenie planistyczne	https://www.gov.pl/zagospodarowanieprzestrzenne/app/StrefaPlanistyczna/PL.ZIPPZP.10584/062007-POG/1POG-98SJ/20250622T151109
wydzielenie planistyczne	https://www.gov.pl/zagospodarowanieprzestrzenne/app/StrefaPlanistyczna/PL.ZIPPZP.10584/062007-POG/1POG-97SJ/20250622T151104

wydzielenie planistyczne	https://www.gov.pl/zagospodarowanieprzestrzenne/app/StrefaPlanistyczna/PL.ZIPPZP.10584/062007-POG/1POG-80SZ/20250622T164723
wydzielenie planistyczne	https://www.gov.pl/zagospodarowanieprzestrzenne/app/StrefaPlanistyczna/PL.ZIPPZP.10584/062007-POG/1POG-96SJ/20250622T151102
wydzielenie planistyczne	https://www.gov.pl/zagospodarowanieprzestrzenne/app/StrefaPlanistyczna/PL.ZIPPZP.10584/062007-POG/1POG-73SZ/20250622T164700
wydzielenie planistyczne	https://www.gov.pl/zagospodarowanieprzestrzenne/app/StrefaPlanistyczna/PL.ZIPPZP.10584/062007-POG/1POG-112SJ/20250622T151249
wydzielenie planistyczne	https://www.gov.pl/zagospodarowanieprzestrzenne/app/StrefaPlanistyczna/PL.ZIPPZP.10584/062007-POG/1POG-56SZ/20250622T164437
wydzielenie planistyczne	https://www.gov.pl/zagospodarowanieprzestrzenne/app/StrefaPlanistyczna/PL.ZIPPZP.10584/062007-POG/1POG-95SJ/20250622T151057
wydzielenie planistyczne	https://www.gov.pl/zagospodarowanieprzestrzenne/app/StrefaPlanistyczna/PL.ZIPPZP.10584/062007-POG/1POG-83SZ/20250622T164734
wydzielenie planistyczne	https://www.gov.pl/zagospodarowanieprzestrzenne/app/StrefaPlanistyczna/PL.ZIPPZP.10584/062007-POG/1POG-84SZ/20250622T164741
wydzielenie planistyczne	https://www.gov.pl/zagospodarowanieprzestrzenne/app/StrefaPlanistyczna/PL.ZIPPZP.10584/062007-POG/1POG-45SZ/20250622T164405
wydzielenie planistyczne	https://www.gov.pl/zagospodarowanieprzestrzenne/app/StrefaPlanistyczna/PL.ZIPPZP.10584/062007-POG/1POG-102SJ/20250622T151158
wydzielenie planistyczne	https://www.gov.pl/zagospodarowanieprzestrzenne/app/StrefaPlanistyczna/PL.ZIPPZP.10584/062007-POG/1POG-46SZ/20250622T164407
wydzielenie planistyczne	https://www.gov.pl/zagospodarowanieprzestrzenne/app/StrefaPlanistyczna/PL.ZIPPZP.10584/062007-POG/1POG-49SZ/20250622T164415
wydzielenie planistyczne	https://www.gov.pl/zagospodarowanieprzestrzenne/app/StrefaPlanistyczna/PL.ZIPPZP.10584/062007-POG/1POG-104SJ/20250622T151209
wydzielenie planistyczne	https://www.gov.pl/zagospodarowanieprzestrzenne/app/StrefaPlanistyczna/PL.ZIPPZP.10584/062007-POG/1POG-103SJ/20250622T151202
wydzielenie planistyczne	https://www.gov.pl/zagospodarowanieprzestrzenne/app/StrefaPlanistyczna/PL.ZIPPZP.10584/062007-POG/1POG-47SZ/20250622T164410
wydzielenie planistyczne	https://www.gov.pl/zagospodarowanieprzestrzenne/app/StrefaPlanistyczna/PL.ZIPPZP.10584/062007-POG/1POG-48SZ/20250622T164413
wydzielenie planistyczne	https://www.gov.pl/zagospodarowanieprzestrzenne/app/StrefaPlanistyczna/PL.ZIPPZP.10584/062007-POG/1POG-126SJ/20250622T151422

wydzielenie planistyczne	https://www.gov.pl/zagospodarowanieprzestrzenne/app/StrefaPlanistyczna/PL.ZIPPZP.10584/062007-POG/1POG-125SJ/20250622T151413
wydzielenie planistyczne	https://www.gov.pl/zagospodarowanieprzestrzenne/app/StrefaPlanistyczna/PL.ZIPPZP.10584/062007-POG/1POG-59SZ/20250622T164528
wydzielenie planistyczne	https://www.gov.pl/zagospodarowanieprzestrzenne/app/StrefaPlanistyczna/PL.ZIPPZP.10584/062007-POG/1POG-64SZ/20250622T164538
wydzielenie planistyczne	https://www.gov.pl/zagospodarowanieprzestrzenne/app/StrefaPlanistyczna/PL.ZIPPZP.10584/062007-POG/1POG-124SJ/20250622T151349
wydzielenie planistyczne	https://www.gov.pl/zagospodarowanieprzestrzenne/app/StrefaPlanistyczna/PL.ZIPPZP.10584/062007-POG/1POG-68SZ/20250622T164548
wydzielenie planistyczne	https://www.gov.pl/zagospodarowanieprzestrzenne/app/StrefaPlanistyczna/PL.ZIPPZP.10584/062007-POG/1POG-120SJ/20250622T151329
wydzielenie planistyczne	https://www.gov.pl/zagospodarowanieprzestrzenne/app/StrefaPlanistyczna/PL.ZIPPZP.10584/062007-POG/1POG-7SJ/20250622T130922
wydzielenie planistyczne	https://www.gov.pl/zagospodarowanieprzestrzenne/app/StrefaPlanistyczna/PL.ZIPPZP.10584/062007-POG/1POG-9SZ/20250622T184808
wydzielenie planistyczne	https://www.gov.pl/zagospodarowanieprzestrzenne/app/StrefaPlanistyczna/PL.ZIPPZP.10584/062007-POG/1POG-5SJ/20250622T130915
wydzielenie planistyczne	https://www.gov.pl/zagospodarowanieprzestrzenne/app/StrefaPlanistyczna/PL.ZIPPZP.10584/062007-POG/1POG-8SZ/20250622T164116
wydzielenie planistyczne	https://www.gov.pl/zagospodarowanieprzestrzenne/app/StrefaPlanistyczna/PL.ZIPPZP.10584/062007-POG/1POG-7SZ/20250622T164113
wydzielenie planistyczne	https://www.gov.pl/zagospodarowanieprzestrzenne/app/StrefaPlanistyczna/PL.ZIPPZP.10584/062007-POG/1POG-13SZ/20250622T164136
wydzielenie planistyczne	https://www.gov.pl/zagospodarowanieprzestrzenne/app/StrefaPlanistyczna/PL.ZIPPZP.10584/062007-POG/1POG-9SJ/20250622T130947
wydzielenie planistyczne	https://www.gov.pl/zagospodarowanieprzestrzenne/app/StrefaPlanistyczna/PL.ZIPPZP.10584/062007-POG/1POG-11SZ/20250622T164129
wydzielenie planistyczne	https://www.gov.pl/zagospodarowanieprzestrzenne/app/StrefaPlanistyczna/PL.ZIPPZP.10584/062007-POG/1POG-8SJ/20250622T130941
wydzielenie planistyczne	https://www.gov.pl/zagospodarowanieprzestrzenne/app/StrefaPlanistyczna/PL.ZIPPZP.10584/062007-POG/1POG-12SZ/20250622T164133
wydzielenie planistyczne	https://www.gov.pl/zagospodarowanieprzestrzenne/app/StrefaPlanistyczna/PL.ZIPPZP.10584/062007-POG/1POG-61SJ/20250622T132125

wydzielenie planistyczne	https://www.gov.pl/zagospodarowanieprzestrzenne/app/StrefaPlanistyczna/PL.ZIPPZP.10584/062007-POG/1POG-116SZ/20250622T165047
wydzielenie planistyczne	https://www.gov.pl/zagospodarowanieprzestrzenne/app/StrefaPlanistyczna/PL.ZIPPZP.10584/062007-POG/1POG-60SJ/20251101T180720
wydzielenie planistyczne	https://www.gov.pl/zagospodarowanieprzestrzenne/app/StrefaPlanistyczna/PL.ZIPPZP.10584/062007-POG/1POG-56SJ/20250622T132109
wydzielenie planistyczne	https://www.gov.pl/zagospodarowanieprzestrzenne/app/StrefaPlanistyczna/PL.ZIPPZP.10584/062007-POG/1POG-120SZ/20250622T165103
wydzielenie planistyczne	https://www.gov.pl/zagospodarowanieprzestrzenne/app/StrefaPlanistyczna/PL.ZIPPZP.10584/062007-POG/1POG-119SZ/20250622T165100
wydzielenie planistyczne	https://www.gov.pl/zagospodarowanieprzestrzenne/app/StrefaPlanistyczna/PL.ZIPPZP.10584/062007-POG/1POG-55SJ/20250622T132104
wydzielenie planistyczne	https://www.gov.pl/zagospodarowanieprzestrzenne/app/StrefaPlanistyczna/PL.ZIPPZP.10584/062007-POG/1POG-52SJ/20250622T223100
wydzielenie planistyczne	https://www.gov.pl/zagospodarowanieprzestrzenne/app/StrefaPlanistyczna/PL.ZIPPZP.10584/062007-POG/1POG-123SZ/20250622T165110
wydzielenie planistyczne	https://www.gov.pl/zagospodarowanieprzestrzenne/app/StrefaPlanistyczna/PL.ZIPPZP.10584/062007-POG/1POG-53SJ/20250622T132059
wydzielenie planistyczne	https://www.gov.pl/zagospodarowanieprzestrzenne/app/StrefaPlanistyczna/PL.ZIPPZP.10584/062007-POG/1POG-122SZ/20250622T165108
wydzielenie planistyczne	https://www.gov.pl/zagospodarowanieprzestrzenne/app/StrefaPlanistyczna/PL.ZIPPZP.10584/062007-POG/1POG-54SJ/20250622T132101
wydzielenie planistyczne	https://www.gov.pl/zagospodarowanieprzestrzenne/app/StrefaPlanistyczna/PL.ZIPPZP.10584/062007-POG/1POG-57SJ/20250622T132115
wydzielenie planistyczne	https://www.gov.pl/zagospodarowanieprzestrzenne/app/StrefaPlanistyczna/PL.ZIPPZP.10584/062007-POG/1POG-118SZ/20250622T165056
wydzielenie planistyczne	https://www.gov.pl/zagospodarowanieprzestrzenne/app/StrefaPlanistyczna/PL.ZIPPZP.10584/062007-POG/1POG-121SZ/20250622T165105
wydzielenie planistyczne	https://www.gov.pl/zagospodarowanieprzestrzenne/app/StrefaPlanistyczna/PL.ZIPPZP.10584/062007-POG/1POG-58SJ/20250622T132117
wydzielenie planistyczne	https://www.gov.pl/zagospodarowanieprzestrzenne/app/StrefaPlanistyczna/PL.ZIPPZP.10584/062007-POG/1POG-50SJ/20250622T131859
wydzielenie planistyczne	https://www.gov.pl/zagospodarowanieprzestrzenne/app/StrefaPlanistyczna/PL.ZIPPZP.10584/062007-POG/1POG-129SZ/20250622T165149

wydzielenie planistyczne	https://www.gov.pl/zagospodarowanieprzestrzenne/app/StrefaPlanistyczna/PL.ZIPPZP.10584/062007-POG/1POG-10SU/20250622T182403
wydzielenie planistyczne	https://www.gov.pl/zagospodarowanieprzestrzenne/app/StrefaPlanistyczna/PL.ZIPPZP.10584/062007-POG/1POG-150SZ/20250622T165605
wydzielenie planistyczne	https://www.gov.pl/zagospodarowanieprzestrzenne/app/StrefaPlanistyczna/PL.ZIPPZP.10584/062007-POG/1POG-149SZ/20250622T165602
wydzielenie planistyczne	https://www.gov.pl/zagospodarowanieprzestrzenne/app/StrefaPlanistyczna/PL.ZIPPZP.10584/062007-POG/1POG-424SJ/20250622T162128
wydzielenie planistyczne	https://www.gov.pl/zagospodarowanieprzestrzenne/app/StrefaPlanistyczna/PL.ZIPPZP.10584/062007-POG/1POG-428SJ/20250622T162152
wydzielenie planistyczne	https://www.gov.pl/zagospodarowanieprzestrzenne/app/StrefaPlanistyczna/PL.ZIPPZP.10584/062007-POG/1POG-147SZ/20250622T165556
wydzielenie planistyczne	https://www.gov.pl/zagospodarowanieprzestrzenne/app/StrefaPlanistyczna/PL.ZIPPZP.10584/062007-POG/1POG-430SJ/20250622T162202
wydzielenie planistyczne	https://www.gov.pl/zagospodarowanieprzestrzenne/app/StrefaPlanistyczna/PL.ZIPPZP.10584/062007-POG/1POG-146SZ/20250622T220215
wydzielenie planistyczne	https://www.gov.pl/zagospodarowanieprzestrzenne/app/StrefaPlanistyczna/PL.ZIPPZP.10584/062007-POG/1POG-148SZ/20250622T220259
wydzielenie planistyczne	https://www.gov.pl/zagospodarowanieprzestrzenne/app/StrefaPlanistyczna/PL.ZIPPZP.10584/062007-POG/1POG-425SJ/20250622T162132
wydzielenie planistyczne	https://www.gov.pl/zagospodarowanieprzestrzenne/app/StrefaPlanistyczna/PL.ZIPPZP.10584/062007-POG/1POG-344SZ/20250622T173752
wydzielenie planistyczne	https://www.gov.pl/zagospodarowanieprzestrzenne/app/StrefaPlanistyczna/PL.ZIPPZP.10584/062007-POG/1POG-497SJ/20250622T163120
wydzielenie planistyczne	https://www.gov.pl/zagospodarowanieprzestrzenne/app/StrefaPlanistyczna/PL.ZIPPZP.10584/062007-POG/1POG-503SJ/20250622T163147
wydzielenie planistyczne	https://www.gov.pl/zagospodarowanieprzestrzenne/app/StrefaPlanistyczna/PL.ZIPPZP.10584/062007-POG/1POG-373SJ/20250622T161325
wydzielenie planistyczne	https://www.gov.pl/zagospodarowanieprzestrzenne/app/StrefaPlanistyczna/PL.ZIPPZP.10584/062007-POG/1POG-92SJ/20250622T132349
wydzielenie planistyczne	https://www.gov.pl/zagospodarowanieprzestrzenne/app/StrefaPlanistyczna/PL.ZIPPZP.10584/062007-POG/1POG-89SZ/20250622T164817
wydzielenie planistyczne	https://www.gov.pl/zagospodarowanieprzestrzenne/app/StrefaPlanistyczna/PL.ZIPPZP.10584/062007-POG/1POG-93SJ/20250622T132352

wydzielenie planistyczne	https://www.gov.pl/zagospodarowanieprzestrzenne/app/StrefaPlanistyczna/PL.ZIPPZP.10584/062007-POG/1POG-66SZ/20250622T164542
wydzielenie planistyczne	https://www.gov.pl/zagospodarowanieprzestrzenne/app/StrefaPlanistyczna/PL.ZIPPZP.10584/062007-POG/1POG-65SZ/20250622T164540
wydzielenie planistyczne	https://www.gov.pl/zagospodarowanieprzestrzenne/app/StrefaPlanistyczna/PL.ZIPPZP.10584/062007-POG/1POG-122SJ/20250622T151338
wydzielenie planistyczne	https://www.gov.pl/zagospodarowanieprzestrzenne/app/StrefaPlanistyczna/PL.ZIPPZP.10584/062007-POG/1POG-123SJ/20250622T151345
wydzielenie planistyczne	https://www.gov.pl/zagospodarowanieprzestrzenne/app/StrefaPlanistyczna/PL.ZIPPZP.10584/062007-POG/1POG-67SZ/20250622T164546
wydzielenie planistyczne	https://www.gov.pl/zagospodarowanieprzestrzenne/app/StrefaPlanistyczna/PL.ZIPPZP.10584/062007-POG/1POG-2SU/20250622T182303
wydzielenie planistyczne	https://www.gov.pl/zagospodarowanieprzestrzenne/app/StrefaPlanistyczna/PL.ZIPPZP.10584/062007-POG/1POG-76SZ/20250622T164708
wydzielenie planistyczne	https://www.gov.pl/zagospodarowanieprzestrzenne/app/StrefaPlanistyczna/PL.ZIPPZP.10584/062007-POG/1POG-113SJ/20250622T151259
wydzielenie planistyczne	https://www.gov.pl/zagospodarowanieprzestrzenne/app/StrefaPlanistyczna/PL.ZIPPZP.10584/062007-POG/1POG-77SZ/20250622T164711
wydzielenie planistyczne	https://www.gov.pl/zagospodarowanieprzestrzenne/app/StrefaPlanistyczna/PL.ZIPPZP.10584/062007-POG/1POG-114SJ/20250622T151305
wydzielenie planistyczne	https://www.gov.pl/zagospodarowanieprzestrzenne/app/StrefaPlanistyczna/PL.ZIPPZP.10584/062007-POG/1POG-115SJ/20250622T151309
wydzielenie planistyczne	https://www.gov.pl/zagospodarowanieprzestrzenne/app/StrefaPlanistyczna/PL.ZIPPZP.10584/062007-POG/1POG-74SZ/20251101T180203
wydzielenie planistyczne	https://www.gov.pl/zagospodarowanieprzestrzenne/app/StrefaPlanistyczna/PL.ZIPPZP.10584/062007-POG/1POG-75SZ/20250622T164705
wydzielenie planistyczne	https://www.gov.pl/zagospodarowanieprzestrzenne/app/StrefaPlanistyczna/PL.ZIPPZP.10584/062007-POG/1POG-53SZ/20251101T180203
wydzielenie planistyczne	https://www.gov.pl/zagospodarowanieprzestrzenne/app/StrefaPlanistyczna/PL.ZIPPZP.10584/062007-POG/1POG-105SJ/20250622T151218
wydzielenie planistyczne	https://www.gov.pl/zagospodarowanieprzestrzenne/app/StrefaPlanistyczna/PL.ZIPPZP.10584/062007-POG/1POG-52SZ/20250622T164422
wydzielenie planistyczne	https://www.gov.pl/zagospodarowanieprzestrzenne/app/StrefaPlanistyczna/PL.ZIPPZP.10584/062007-POG/1POG-50SZ/20250622T164417

wydzielenie planistyczne	https://www.gov.pl/zagospodarowanieprzestrzenne/app/StrefaPlanistyczna/PL.ZIPPZP.10584/062007-POG/1POG-51SZ/20250622T164420
wydzielenie planistyczne	https://www.gov.pl/zagospodarowanieprzestrzenne/app/StrefaPlanistyczna/PL.ZIPPZP.10584/062007-POG/1POG-106SJ/20250622T151221
wydzielenie planistyczne	https://www.gov.pl/zagospodarowanieprzestrzenne/app/StrefaPlanistyczna/PL.ZIPPZP.10584/062007-POG/1POG-55SZ/20250622T164430
wydzielenie planistyczne	https://www.gov.pl/zagospodarowanieprzestrzenne/app/StrefaPlanistyczna/PL.ZIPPZP.10584/062007-POG/1POG-107SJ/20251101T180203
wydzielenie planistyczne	https://www.gov.pl/zagospodarowanieprzestrzenne/app/StrefaPlanistyczna/PL.ZIPPZP.10584/062007-POG/1POG-108SJ/20251101T180203
wydzielenie planistyczne	https://www.gov.pl/zagospodarowanieprzestrzenne/app/StrefaPlanistyczna/PL.ZIPPZP.10584/062007-POG/1POG-54SZ/20251101T180203
wydzielenie planistyczne	https://www.gov.pl/zagospodarowanieprzestrzenne/app/StrefaPlanistyczna/PL.ZIPPZP.10584/062007-POG/1POG-72SZ/20250622T164648
wydzielenie planistyczne	https://www.gov.pl/zagospodarowanieprzestrzenne/app/StrefaPlanistyczna/PL.ZIPPZP.10584/062007-POG/1POG-117SJ/20250622T151319
wydzielenie planistyczne	https://www.gov.pl/zagospodarowanieprzestrzenne/app/StrefaPlanistyczna/PL.ZIPPZP.10584/062007-POG/1POG-71SZ/20250622T164630
wydzielenie planistyczne	https://www.gov.pl/zagospodarowanieprzestrzenne/app/StrefaPlanistyczna/PL.ZIPPZP.10584/062007-POG/1POG-70SZ/20250622T164616
wydzielenie planistyczne	https://www.gov.pl/zagospodarowanieprzestrzenne/app/StrefaPlanistyczna/PL.ZIPPZP.10584/062007-POG/1POG-358SJ/20250622T161202
wydzielenie planistyczne	https://www.gov.pl/zagospodarowanieprzestrzenne/app/StrefaPlanistyczna/PL.ZIPPZP.10584/062007-POG/1POG-357SJ/20250622T161156
wydzielenie planistyczne	https://www.gov.pl/zagospodarowanieprzestrzenne/app/StrefaPlanistyczna/PL.ZIPPZP.10584/062007-POG/1POG-374SZ/20250622T174244
wydzielenie planistyczne	https://www.gov.pl/zagospodarowanieprzestrzenne/app/StrefaPlanistyczna/PL.ZIPPZP.10584/062007-POG/1POG-356SJ/20250622T161154
wydzielenie planistyczne	https://www.gov.pl/zagospodarowanieprzestrzenne/app/StrefaPlanistyczna/PL.ZIPPZP.10584/062007-POG/1POG-355SJ/20250622T161150
wydzielenie planistyczne	https://www.gov.pl/zagospodarowanieprzestrzenne/app/StrefaPlanistyczna/PL.ZIPPZP.10584/062007-POG/1POG-354SJ/20250622T161147
wydzielenie planistyczne	https://www.gov.pl/zagospodarowanieprzestrzenne/app/StrefaPlanistyczna/PL.ZIPPZP.10584/062007-POG/1POG-373SZ/20250622T175255

wydzielenie planistyczne	https://www.gov.pl/zagospodarowanieprzestrzenne/app/StrefaPlanistyczna/PL.ZIPPZP.10584/062007-POG/1POG-21SU/20250622T182452
wydzielenie planistyczne	https://www.gov.pl/zagospodarowanieprzestrzenne/app/StrefaPlanistyczna/PL.ZIPPZP.10584/062007-POG/1POG-275SZ/20250622T172915
wydzielenie planistyczne	https://www.gov.pl/zagospodarowanieprzestrzenne/app/StrefaPlanistyczna/PL.ZIPPZP.10584/062007-POG/1POG-437SJ/20250622T162234
wydzielenie planistyczne	https://www.gov.pl/zagospodarowanieprzestrzenne/app/StrefaPlanistyczna/PL.ZIPPZP.10584/062007-POG/1POG-276SZ/20250622T204330
wydzielenie planistyczne	https://www.gov.pl/zagospodarowanieprzestrzenne/app/StrefaPlanistyczna/PL.ZIPPZP.10584/062007-POG/1POG-277SZ/20250622T172935
wydzielenie planistyczne	https://www.gov.pl/zagospodarowanieprzestrzenne/app/StrefaPlanistyczna/PL.ZIPPZP.10584/062007-POG/1POG-438SJ/20250622T204307
wydzielenie planistyczne	https://www.gov.pl/zagospodarowanieprzestrzenne/app/StrefaPlanistyczna/PL.ZIPPZP.10584/062007-POG/1POG-320SZ/20250622T173508
wydzielenie planistyczne	https://www.gov.pl/zagospodarowanieprzestrzenne/app/StrefaPlanistyczna/PL.ZIPPZP.10584/062007-POG/1POG-321SZ/20250622T173510
wydzielenie planistyczne	https://www.gov.pl/zagospodarowanieprzestrzenne/app/StrefaPlanistyczna/PL.ZIPPZP.10584/062007-POG/1POG-469SJ/20250622T162720
wydzielenie planistyczne	https://www.gov.pl/zagospodarowanieprzestrzenne/app/StrefaPlanistyczna/PL.ZIPPZP.10584/062007-POG/1POG-279SZ/20250622T172956
wydzielenie planistyczne	https://www.gov.pl/zagospodarowanieprzestrzenne/app/StrefaPlanistyczna/PL.ZIPPZP.10584/062007-POG/1POG-439SJ/20250622T162245
wydzielenie planistyczne	https://www.gov.pl/zagospodarowanieprzestrzenne/app/StrefaPlanistyczna/PL.ZIPPZP.10584/062007-POG/1POG-440SJ/20250622T162248
wydzielenie planistyczne	https://www.gov.pl/zagospodarowanieprzestrzenne/app/StrefaPlanistyczna/PL.ZIPPZP.10584/062007-POG/1POG-283SZ/20250622T173114
wydzielenie planistyczne	https://www.gov.pl/zagospodarowanieprzestrzenne/app/StrefaPlanistyczna/PL.ZIPPZP.10584/062007-POG/1POG-464SJ/20250622T162602
wydzielenie planistyczne	https://www.gov.pl/zagospodarowanieprzestrzenne/app/StrefaPlanistyczna/PL.ZIPPZP.10584/062007-POG/1POG-284SZ/20250622T173117
wydzielenie planistyczne	https://www.gov.pl/zagospodarowanieprzestrzenne/app/StrefaPlanistyczna/PL.ZIPPZP.10584/062007-POG/1POG-289SZ/20250622T173132
wydzielenie planistyczne	https://www.gov.pl/zagospodarowanieprzestrzenne/app/StrefaPlanistyczna/PL.ZIPPZP.10584/062007-POG/1POG-451SJ/20251103T220111

wydzielenie planistyczne	https://www.gov.pl/zagospodarowanieprzestrzenne/app/StrefaPlanistyczna/PL.ZIPPZP.10584/062007-POG/1POG-13SU/20250622T182415
wydzielenie planistyczne	https://www.gov.pl/zagospodarowanieprzestrzenne/app/StrefaPlanistyczna/PL.ZIPPZP.10584/062007-POG/1POG-450SJ/20250622T162417
wydzielenie planistyczne	https://www.gov.pl/zagospodarowanieprzestrzenne/app/StrefaPlanistyczna/PL.ZIPPZP.10584/062007-POG/1POG-288SZ/20250622T173130
wydzielenie planistyczne	https://www.gov.pl/zagospodarowanieprzestrzenne/app/StrefaPlanistyczna/PL.ZIPPZP.10584/062007-POG/1POG-285SZ/20250622T173121
wydzielenie planistyczne	https://www.gov.pl/zagospodarowanieprzestrzenne/app/StrefaPlanistyczna/PL.ZIPPZP.10584/062007-POG/1POG-446SJ/20250622T162318
wydzielenie planistyczne	https://www.gov.pl/zagospodarowanieprzestrzenne/app/StrefaPlanistyczna/PL.ZIPPZP.10584/062007-POG/1POG-447SJ/20250622T162334
wydzielenie planistyczne	https://www.gov.pl/zagospodarowanieprzestrzenne/app/StrefaPlanistyczna/PL.ZIPPZP.10584/062007-POG/1POG-445SJ/20250622T162312
wydzielenie planistyczne	https://www.gov.pl/zagospodarowanieprzestrzenne/app/StrefaPlanistyczna/PL.ZIPPZP.10584/062007-POG/1POG-444SJ/20250622T162309
wydzielenie planistyczne	https://www.gov.pl/zagospodarowanieprzestrzenne/app/StrefaPlanistyczna/PL.ZIPPZP.10584/062007-POG/1POG-286SZ/20250622T173123
wydzielenie planistyczne	https://www.gov.pl/zagospodarowanieprzestrzenne/app/StrefaPlanistyczna/PL.ZIPPZP.10584/062007-POG/1POG-287SZ/20250622T173127
wydzielenie planistyczne	https://www.gov.pl/zagospodarowanieprzestrzenne/app/StrefaPlanistyczna/PL.ZIPPZP.10584/062007-POG/1POG-448SJ/20250622T162339
wydzielenie planistyczne	https://www.gov.pl/zagospodarowanieprzestrzenne/app/StrefaPlanistyczna/PL.ZIPPZP.10584/062007-POG/1POG-456SJ/20250622T162532
wydzielenie planistyczne	https://www.gov.pl/zagospodarowanieprzestrzenne/app/StrefaPlanistyczna/PL.ZIPPZP.10584/062007-POG/1POG-304SZ/20250622T173235
wydzielenie planistyczne	https://www.gov.pl/zagospodarowanieprzestrzenne/app/StrefaPlanistyczna/PL.ZIPPZP.10584/062007-POG/1POG-305SZ/20250622T173238
wydzielenie planistyczne	https://www.gov.pl/zagospodarowanieprzestrzenne/app/StrefaPlanistyczna/PL.ZIPPZP.10584/062007-POG/1POG-461SJ/20250622T162551
wydzielenie planistyczne	https://www.gov.pl/zagospodarowanieprzestrzenne/app/StrefaPlanistyczna/PL.ZIPPZP.10584/062007-POG/1POG-460SJ/20250622T162548
wydzielenie planistyczne	https://www.gov.pl/zagospodarowanieprzestrzenne/app/StrefaPlanistyczna/PL.ZIPPZP.10584/062007-POG/1POG-452SJ/20250622T162456

wydzielenie planistyczne	https://www.gov.pl/zagospodarowanieprzestrzenne/app/StrefaPlanistyczna/PL.ZIPPZP.10584/062007-POG/1POG-290SZ/20250622T173136
wydzielenie planistyczne	https://www.gov.pl/zagospodarowanieprzestrzenne/app/StrefaPlanistyczna/PL.ZIPPZP.10584/062007-POG/1POG-292SZ/20250622T173141
wydzielenie planistyczne	https://www.gov.pl/zagospodarowanieprzestrzenne/app/StrefaPlanistyczna/PL.ZIPPZP.10584/062007-POG/1POG-291SZ/20250622T173138
wydzielenie planistyczne	https://www.gov.pl/zagospodarowanieprzestrzenne/app/StrefaPlanistyczna/PL.ZIPPZP.10584/062007-POG/1POG-453SJ/20250622T162459
wydzielenie planistyczne	https://www.gov.pl/zagospodarowanieprzestrzenne/app/StrefaPlanistyczna/PL.ZIPPZP.10584/062007-POG/1POG-295SZ/20250622T173155
wydzielenie planistyczne	https://www.gov.pl/zagospodarowanieprzestrzenne/app/StrefaPlanistyczna/PL.ZIPPZP.10584/062007-POG/1POG-454SJ/20250622T162501
wydzielenie planistyczne	https://www.gov.pl/zagospodarowanieprzestrzenne/app/StrefaPlanistyczna/PL.ZIPPZP.10584/062007-POG/1POG-293SZ/20250622T173144
wydzielenie planistyczne	https://www.gov.pl/zagospodarowanieprzestrzenne/app/StrefaPlanistyczna/PL.ZIPPZP.10584/062007-POG/1POG-298SZ/20250622T173202
wydzielenie planistyczne	https://www.gov.pl/zagospodarowanieprzestrzenne/app/StrefaPlanistyczna/PL.ZIPPZP.10584/062007-POG/1POG-296SZ/20250622T173157
wydzielenie planistyczne	https://www.gov.pl/zagospodarowanieprzestrzenne/app/StrefaPlanistyczna/PL.ZIPPZP.10584/062007-POG/1POG-297SZ/20250622T173206
wydzielenie planistyczne	https://www.gov.pl/zagospodarowanieprzestrzenne/app/StrefaPlanistyczna/PL.ZIPPZP.10584/062007-POG/1POG-294SZ/20250622T173147
wydzielenie planistyczne	https://www.gov.pl/zagospodarowanieprzestrzenne/app/StrefaPlanistyczna/PL.ZIPPZP.10584/062007-POG/1POG-455SJ/20250622T162504
wydzielenie planistyczne	https://www.gov.pl/zagospodarowanieprzestrzenne/app/StrefaPlanistyczna/PL.ZIPPZP.10584/062007-POG/1POG-468SJ/20250622T162728
wydzielenie planistyczne	https://www.gov.pl/zagospodarowanieprzestrzenne/app/StrefaPlanistyczna/PL.ZIPPZP.10584/062007-POG/1POG-474SJ/20250622T162744
wydzielenie planistyczne	https://www.gov.pl/zagospodarowanieprzestrzenne/app/StrefaPlanistyczna/PL.ZIPPZP.10584/062007-POG/1POG-475SJ/20250622T162747
wydzielenie planistyczne	https://www.gov.pl/zagospodarowanieprzestrzenne/app/StrefaPlanistyczna/PL.ZIPPZP.10584/062007-POG/1POG-473SJ/20250622T162740
wydzielenie planistyczne	https://www.gov.pl/zagospodarowanieprzestrzenne/app/StrefaPlanistyczna/PL.ZIPPZP.10584/062007-POG/1POG-472SJ/20250622T162737

wydzielenie planistyczne	https://www.gov.pl/zagospodarowanieprzestrzenne/app/StrefaPlanistyczna/PL.ZIPPZP.10584/062007-POG/1POG-318SZ/20250622T173438
wydzielenie planistyczne	https://www.gov.pl/zagospodarowanieprzestrzenne/app/StrefaPlanistyczna/PL.ZIPPZP.10584/062007-POG/1POG-319SZ/20250622T173452
wydzielenie planistyczne	https://www.gov.pl/zagospodarowanieprzestrzenne/app/StrefaPlanistyczna/PL.ZIPPZP.10584/062007-POG/1POG-471SJ/20250622T162732
wydzielenie planistyczne	https://www.gov.pl/zagospodarowanieprzestrzenne/app/StrefaPlanistyczna/PL.ZIPPZP.10584/062007-POG/1POG-478SJ/20250622T162805
wydzielenie planistyczne	https://www.gov.pl/zagospodarowanieprzestrzenne/app/StrefaPlanistyczna/PL.ZIPPZP.10584/062007-POG/1POG-479SJ/20250622T162810
wydzielenie planistyczne	https://www.gov.pl/zagospodarowanieprzestrzenne/app/StrefaPlanistyczna/PL.ZIPPZP.10584/062007-POG/1POG-314SZ/20250622T173403
wydzielenie planistyczne	https://www.gov.pl/zagospodarowanieprzestrzenne/app/StrefaPlanistyczna/PL.ZIPPZP.10584/062007-POG/1POG-483SJ/20250622T162827
wydzielenie planistyczne	https://www.gov.pl/zagospodarowanieprzestrzenne/app/StrefaPlanistyczna/PL.ZIPPZP.10584/062007-POG/1POG-481SJ/20250622T162819
wydzielenie planistyczne	https://www.gov.pl/zagospodarowanieprzestrzenne/app/StrefaPlanistyczna/PL.ZIPPZP.10584/062007-POG/1POG-313SZ/20250622T173354
wydzielenie planistyczne	https://www.gov.pl/zagospodarowanieprzestrzenne/app/StrefaPlanistyczna/PL.ZIPPZP.10584/062007-POG/1POG-315SZ/20250622T173416
wydzielenie planistyczne	https://www.gov.pl/zagospodarowanieprzestrzenne/app/StrefaPlanistyczna/PL.ZIPPZP.10584/062007-POG/1POG-311SZ/20250622T173344
wydzielenie planistyczne	https://www.gov.pl/zagospodarowanieprzestrzenne/app/StrefaPlanistyczna/PL.ZIPPZP.10584/062007-POG/1POG-482SJ/20250622T162836
wydzielenie planistyczne	https://www.gov.pl/zagospodarowanieprzestrzenne/app/StrefaPlanistyczna/PL.ZIPPZP.10584/062007-POG/1POG-312SZ/20250622T173347
wydzielenie planistyczne	https://www.gov.pl/zagospodarowanieprzestrzenne/app/StrefaPlanistyczna/PL.ZIPPZP.10584/062007-POG/1POG-310SZ/20250622T173325
wydzielenie planistyczne	https://www.gov.pl/zagospodarowanieprzestrzenne/app/StrefaPlanistyczna/PL.ZIPPZP.10584/062007-POG/1POG-490SJ/20250622T163055
wydzielenie planistyczne	https://www.gov.pl/zagospodarowanieprzestrzenne/app/StrefaPlanistyczna/PL.ZIPPZP.10584/062007-POG/1POG-343SZ/20250622T173750
wydzielenie planistyczne	https://www.gov.pl/zagospodarowanieprzestrzenne/app/StrefaPlanistyczna/PL.ZIPPZP.10584/062007-POG/1POG-491SJ/20250622T163101

wydzielenie planistyczne	https://www.gov.pl/zagospodarowanieprzestrzenne/app/StrefaPlanistyczna/PL.ZIPPZP.10584/062007-POG/1POG-342SZ/20250622T173746
wydzielenie planistyczne	https://www.gov.pl/zagospodarowanieprzestrzenne/app/StrefaPlanistyczna/PL.ZIPPZP.10584/062007-POG/1POG-494SJ/20250622T163108
wydzielenie planistyczne	https://www.gov.pl/zagospodarowanieprzestrzenne/app/StrefaPlanistyczna/PL.ZIPPZP.10584/062007-POG/1POG-338SZ/20250622T173725
wydzielenie planistyczne	https://www.gov.pl/zagospodarowanieprzestrzenne/app/StrefaPlanistyczna/PL.ZIPPZP.10584/062007-POG/1POG-495SJ/20250622T163112
wydzielenie planistyczne	https://www.gov.pl/zagospodarowanieprzestrzenne/app/StrefaPlanistyczna/PL.ZIPPZP.10584/062007-POG/1POG-337SZ/20250622T173722
wydzielenie planistyczne	https://www.gov.pl/zagospodarowanieprzestrzenne/app/StrefaPlanistyczna/PL.ZIPPZP.10584/062007-POG/1POG-333SZ/20250622T173709
wydzielenie planistyczne	https://www.gov.pl/zagospodarowanieprzestrzenne/app/StrefaPlanistyczna/PL.ZIPPZP.10584/062007-POG/1POG-496SJ/20250622T163115
wydzielenie planistyczne	https://www.gov.pl/zagospodarowanieprzestrzenne/app/StrefaPlanistyczna/PL.ZIPPZP.10584/062007-POG/1POG-336SZ/20250622T173719
wydzielenie planistyczne	https://www.gov.pl/zagospodarowanieprzestrzenne/app/StrefaPlanistyczna/PL.ZIPPZP.10584/062007-POG/1POG-498SJ/20250622T163122
wydzielenie planistyczne	https://www.gov.pl/zagospodarowanieprzestrzenne/app/StrefaPlanistyczna/PL.ZIPPZP.10584/062007-POG/1POG-335SZ/20250622T173716
wydzielenie planistyczne	https://www.gov.pl/zagospodarowanieprzestrzenne/app/StrefaPlanistyczna/PL.ZIPPZP.10584/062007-POG/1POG-499SJ/20250622T163126
wydzielenie planistyczne	https://www.gov.pl/zagospodarowanieprzestrzenne/app/StrefaPlanistyczna/PL.ZIPPZP.10584/062007-POG/1POG-500SJ/20250622T163129
wydzielenie planistyczne	https://www.gov.pl/zagospodarowanieprzestrzenne/app/StrefaPlanistyczna/PL.ZIPPZP.10584/062007-POG/1POG-504SJ/20250622T163150
wydzielenie planistyczne	https://www.gov.pl/zagospodarowanieprzestrzenne/app/StrefaPlanistyczna/PL.ZIPPZP.10584/062007-POG/1POG-331SZ/20250622T173703
wydzielenie planistyczne	https://www.gov.pl/zagospodarowanieprzestrzenne/app/StrefaPlanistyczna/PL.ZIPPZP.10584/062007-POG/1POG-18SK/20250622T181608
wydzielenie planistyczne	https://www.gov.pl/zagospodarowanieprzestrzenne/app/StrefaPlanistyczna/PL.ZIPPZP.10584/062007-POG/1POG-328SZ/20250622T173618
wydzielenie planistyczne	https://www.gov.pl/zagospodarowanieprzestrzenne/app/StrefaPlanistyczna/PL.ZIPPZP.10584/062007-POG/1POG-332SZ/20250622T173706

wydzielenie planistyczne	https://www.gov.pl/zagospodarowanieprzestrzenne/app/StrefaPlanistyczna/PL.ZIPPZP.10584/062007-POG/1POG-502SJ/20250622T163143
wydzielenie planistyczne	https://www.gov.pl/zagospodarowanieprzestrzenne/app/StrefaPlanistyczna/PL.ZIPPZP.10584/062007-POG/1POG-334SZ/20250622T173712
wydzielenie planistyczne	https://www.gov.pl/zagospodarowanieprzestrzenne/app/StrefaPlanistyczna/PL.ZIPPZP.10584/062007-POG/1POG-501SJ/20250622T163132
wydzielenie planistyczne	https://www.gov.pl/zagospodarowanieprzestrzenne/app/StrefaPlanistyczna/PL.ZIPPZP.10584/062007-POG/1POG-339SZ/20250622T173728
wydzielenie planistyczne	https://www.gov.pl/zagospodarowanieprzestrzenne/app/StrefaPlanistyczna/PL.ZIPPZP.10584/062007-POG/1POG-340SZ/20250622T173739
wydzielenie planistyczne	https://www.gov.pl/zagospodarowanieprzestrzenne/app/StrefaPlanistyczna/PL.ZIPPZP.10584/062007-POG/1POG-493SJ/20250622T163106
wydzielenie planistyczne	https://www.gov.pl/zagospodarowanieprzestrzenne/app/StrefaPlanistyczna/PL.ZIPPZP.10584/062007-POG/1POG-492SJ/20250622T163104
wydzielenie planistyczne	https://www.gov.pl/zagospodarowanieprzestrzenne/app/StrefaPlanistyczna/PL.ZIPPZP.10584/062007-POG/1POG-341SZ/20250622T173742
wydzielenie planistyczne	https://www.gov.pl/zagospodarowanieprzestrzenne/app/StrefaPlanistyczna/PL.ZIPPZP.10584/062007-POG/1POG-330SZ/20250622T173657
wydzielenie planistyczne	https://www.gov.pl/zagospodarowanieprzestrzenne/app/StrefaPlanistyczna/PL.ZIPPZP.10584/062007-POG/1POG-144SZ/20250622T165316
wydzielenie planistyczne	https://www.gov.pl/zagospodarowanieprzestrzenne/app/StrefaPlanistyczna/PL.ZIPPZP.10584/062007-POG/1POG-432SJ/20250622T162210
wydzielenie planistyczne	https://www.gov.pl/zagospodarowanieprzestrzenne/app/StrefaPlanistyczna/PL.ZIPPZP.10584/062007-POG/1POG-143SZ/20250622T165313
wydzielenie planistyczne	https://www.gov.pl/zagospodarowanieprzestrzenne/app/StrefaPlanistyczna/PL.ZIPPZP.10584/062007-POG/1POG-142SZ/20250622T165310
wydzielenie planistyczne	https://www.gov.pl/zagospodarowanieprzestrzenne/app/StrefaPlanistyczna/PL.ZIPPZP.10584/062007-POG/1POG-140SZ/20250622T165241
wydzielenie planistyczne	https://www.gov.pl/zagospodarowanieprzestrzenne/app/StrefaPlanistyczna/PL.ZIPPZP.10584/062007-POG/1POG-435SJ/20250622T162218
wydzielenie planistyczne	https://www.gov.pl/zagospodarowanieprzestrzenne/app/StrefaPlanistyczna/PL.ZIPPZP.10584/062007-POG/1POG-434SJ/20250622T162216
wydzielenie planistyczne	https://www.gov.pl/zagospodarowanieprzestrzenne/app/StrefaPlanistyczna/PL.ZIPPZP.10584/062007-POG/1POG-141SZ/20250622T211536

wydzielenie planistyczne	https://www.gov.pl/zagospodarowanieprzestrzenne/app/StrefaPlanistyczna/PL.ZIPPZP.10584/062007-POG/1POG-433SJ/20250622T162213
wydzielenie planistyczne	https://www.gov.pl/zagospodarowanieprzestrzenne/app/StrefaPlanistyczna/PL.ZIPPZP.10584/062007-POG/1POG-426SJ/20250622T162136
wydzielenie planistyczne	https://www.gov.pl/zagospodarowanieprzestrzenne/app/StrefaPlanistyczna/PL.ZIPPZP.10584/062007-POG/1POG-145SZ/20250622T165535
wydzielenie planistyczne	https://www.gov.pl/zagospodarowanieprzestrzenne/app/StrefaPlanistyczna/PL.ZIPPZP.10584/062007-POG/1POG-33SJ/20250622T131442
wydzielenie planistyczne	https://www.gov.pl/zagospodarowanieprzestrzenne/app/StrefaPlanistyczna/PL.ZIPPZP.10584/062007-POG/1POG-139SZ/20250622T165227
wydzielenie planistyczne	https://www.gov.pl/zagospodarowanieprzestrzenne/app/StrefaPlanistyczna/PL.ZIPPZP.10584/062007-POG/1POG-138SZ/20250622T220429
wydzielenie planistyczne	https://www.gov.pl/zagospodarowanieprzestrzenne/app/StrefaPlanistyczna/PL.ZIPPZP.10584/062007-POG/1POG-137SZ/20250622T165220
wydzielenie planistyczne	https://www.gov.pl/zagospodarowanieprzestrzenne/app/StrefaPlanistyczna/PL.ZIPPZP.10584/062007-POG/1POG-34SJ/20250622T131446
wydzielenie planistyczne	https://www.gov.pl/zagospodarowanieprzestrzenne/app/StrefaPlanistyczna/PL.ZIPPZP.10584/062007-POG/1POG-35SJ/20250622T131721
wydzielenie planistyczne	https://www.gov.pl/zagospodarowanieprzestrzenne/app/StrefaPlanistyczna/PL.ZIPPZP.10584/062007-POG/1POG-36SJ/20250622T131723
wydzielenie planistyczne	https://www.gov.pl/zagospodarowanieprzestrzenne/app/StrefaPlanistyczna/PL.ZIPPZP.10584/062007-POG/1POG-130SZ/20250622T165153
wydzielenie planistyczne	https://www.gov.pl/zagospodarowanieprzestrzenne/app/StrefaPlanistyczna/PL.ZIPPZP.10584/062007-POG/1POG-42SJ/20250622T131805
wydzielenie planistyczne	https://www.gov.pl/zagospodarowanieprzestrzenne/app/StrefaPlanistyczna/PL.ZIPPZP.10584/062007-POG/1POG-132SZ/20250622T165205
wydzielenie planistyczne	https://www.gov.pl/zagospodarowanieprzestrzenne/app/StrefaPlanistyczna/PL.ZIPPZP.10584/062007-POG/1POG-37SJ/20250622T131727
wydzielenie planistyczne	https://www.gov.pl/zagospodarowanieprzestrzenne/app/StrefaPlanistyczna/PL.ZIPPZP.10584/062007-POG/1POG-38SJ/20250622T131731
wydzielenie planistyczne	https://www.gov.pl/zagospodarowanieprzestrzenne/app/StrefaPlanistyczna/PL.ZIPPZP.10584/062007-POG/1POG-412SJ/20250622T162045
wydzielenie planistyczne	https://www.gov.pl/zagospodarowanieprzestrzenne/app/StrefaPlanistyczna/PL.ZIPPZP.10584/062007-POG/1POG-166SZ/20250622T165808

wydzielenie planistyczne	https://www.gov.pl/zagospodarowanieprzestrzenne/app/StrefaPlanistyczna/PL.ZIPPZP.10584/062007-POG/1POG-167SZ/20250622T165810
wydzielenie planistyczne	https://www.gov.pl/zagospodarowanieprzestrzenne/app/StrefaPlanistyczna/PL.ZIPPZP.10584/062007-POG/1POG-164SZ/20250622T165800
wydzielenie planistyczne	https://www.gov.pl/zagospodarowanieprzestrzenne/app/StrefaPlanistyczna/PL.ZIPPZP.10584/062007-POG/1POG-165SZ/20250622T165803
wydzielenie planistyczne	https://www.gov.pl/zagospodarowanieprzestrzenne/app/StrefaPlanistyczna/PL.ZIPPZP.10584/062007-POG/1POG-406SJ/20250622T162017
wydzielenie planistyczne	https://www.gov.pl/zagospodarowanieprzestrzenne/app/StrefaPlanistyczna/PL.ZIPPZP.10584/062007-POG/1POG-407SJ/20250622T162020
wydzielenie planistyczne	https://www.gov.pl/zagospodarowanieprzestrzenne/app/StrefaPlanistyczna/PL.ZIPPZP.10584/062007-POG/1POG-163SZ/20250622T165754
wydzielenie planistyczne	https://www.gov.pl/zagospodarowanieprzestrzenne/app/StrefaPlanistyczna/PL.ZIPPZP.10584/062007-POG/1POG-410SJ/20250622T162031
wydzielenie planistyczne	https://www.gov.pl/zagospodarowanieprzestrzenne/app/StrefaPlanistyczna/PL.ZIPPZP.10584/062007-POG/1POG-28SJ/20250622T131353
wydzielenie planistyczne	https://www.gov.pl/zagospodarowanieprzestrzenne/app/StrefaPlanistyczna/PL.ZIPPZP.10584/062007-POG/1POG-39SZ/20250622T164335
wydzielenie planistyczne	https://www.gov.pl/zagospodarowanieprzestrzenne/app/StrefaPlanistyczna/PL.ZIPPZP.10584/062007-POG/1POG-26SJ/20251101T180203
wydzielenie planistyczne	https://www.gov.pl/zagospodarowanieprzestrzenne/app/StrefaPlanistyczna/PL.ZIPPZP.10584/062007-POG/1POG-2SJ/20250622T130850
wydzielenie planistyczne	https://www.gov.pl/zagospodarowanieprzestrzenne/app/StrefaPlanistyczna/PL.ZIPPZP.10584/062007-POG/1POG-1SZ/20250622T164037
wydzielenie planistyczne	https://www.gov.pl/zagospodarowanieprzestrzenne/app/StrefaPlanistyczna/PL.ZIPPZP.10584/062007-POG/1POG-1SK/20251101T180203
wydzielenie planistyczne	https://www.gov.pl/zagospodarowanieprzestrzenne/app/StrefaPlanistyczna/PL.ZIPPZP.10584/062007-POG/1POG-3SJ/20250622T130852
wydzielenie planistyczne	https://www.gov.pl/zagospodarowanieprzestrzenne/app/StrefaPlanistyczna/PL.ZIPPZP.10584/062007-POG/1POG-5SZ/20250622T164057
wydzielenie planistyczne	https://www.gov.pl/zagospodarowanieprzestrzenne/app/StrefaPlanistyczna/PL.ZIPPZP.10584/062007-POG/1POG-1SJ/20250622T130847
wydzielenie planistyczne	https://www.gov.pl/zagospodarowanieprzestrzenne/app/StrefaPlanistyczna/PL.ZIPPZP.10584/062007-POG/1POG-4SZ/20250622T164055

wydzielenie planistyczne	https://www.gov.pl/zagospodarowanieprzestrzenne/app/StrefaPlanistyczna/PL.ZIPPZP.10584/062007-POG/1POG-2SZ/20250622T164048
wydzielenie planistyczne	https://www.gov.pl/zagospodarowanieprzestrzenne/app/StrefaPlanistyczna/PL.ZIPPZP.10584/062007-POG/1POG-6SZ/20250622T164109
wydzielenie planistyczne	https://www.gov.pl/zagospodarowanieprzestrzenne/app/StrefaPlanistyczna/PL.ZIPPZP.10584/062007-POG/1POG-4SJ/20250622T130903
wydzielenie planistyczne	https://www.gov.pl/zagospodarowanieprzestrzenne/app/StrefaPlanistyczna/PL.ZIPPZP.10584/062007-POG/1POG-3SZ/20250622T164053
wydzielenie planistyczne	https://www.gov.pl/zagospodarowanieprzestrzenne/app/StrefaPlanistyczna/PL.ZIPPZP.10584/062007-POG/1POG-15SZ/20250622T164143
wydzielenie planistyczne	https://www.gov.pl/zagospodarowanieprzestrzenne/app/StrefaPlanistyczna/PL.ZIPPZP.10584/062007-POG/1POG-20SZ/20250622T164200
wydzielenie planistyczne	https://www.gov.pl/zagospodarowanieprzestrzenne/app/StrefaPlanistyczna/PL.ZIPPZP.10584/062007-POG/1POG-14SJ/20250622T131117
wydzielenie planistyczne	https://www.gov.pl/zagospodarowanieprzestrzenne/app/StrefaPlanistyczna/PL.ZIPPZP.10584/062007-POG/1POG-13SJ/20250622T131110
wydzielenie planistyczne	https://www.gov.pl/zagospodarowanieprzestrzenne/app/StrefaPlanistyczna/PL.ZIPPZP.10584/062007-POG/1POG-21SZ/20250622T164202
wydzielenie planistyczne	https://www.gov.pl/zagospodarowanieprzestrzenne/app/StrefaPlanistyczna/PL.ZIPPZP.10584/062007-POG/1POG-24SJ/20250622T131321
wydzielenie planistyczne	https://www.gov.pl/zagospodarowanieprzestrzenne/app/StrefaPlanistyczna/PL.ZIPPZP.10584/062007-POG/1POG-25SJ/20250622T131336
wydzielenie planistyczne	https://www.gov.pl/zagospodarowanieprzestrzenne/app/StrefaPlanistyczna/PL.ZIPPZP.10584/062007-POG/1POG-35SZ/20250622T164257
wydzielenie planistyczne	https://www.gov.pl/zagospodarowanieprzestrzenne/app/StrefaPlanistyczna/PL.ZIPPZP.10584/062007-POG/1POG-33SZ/20250622T164252
wydzielenie planistyczne	https://www.gov.pl/zagospodarowanieprzestrzenne/app/StrefaPlanistyczna/PL.ZIPPZP.10584/062007-POG/1POG-23SJ/20250622T131318
wydzielenie planistyczne	https://www.gov.pl/zagospodarowanieprzestrzenne/app/StrefaPlanistyczna/PL.ZIPPZP.10584/062007-POG/1POG-22SJ/20250622T131316
wydzielenie planistyczne	https://www.gov.pl/zagospodarowanieprzestrzenne/app/StrefaPlanistyczna/PL.ZIPPZP.10584/062007-POG/1POG-20SJ/20250622T131310
wydzielenie planistyczne	https://www.gov.pl/zagospodarowanieprzestrzenne/app/StrefaPlanistyczna/PL.ZIPPZP.10584/062007-POG/1POG-21SJ/20250622T131313

wydzielenie planistyczne	https://www.gov.pl/zagospodarowanieprzestrzenne/app/StrefaPlanistyczna/PL.ZIPPZP.10584/062007-POG/1POG-31SZ/20250622T164246
wydzielenie planistyczne	https://www.gov.pl/zagospodarowanieprzestrzenne/app/StrefaPlanistyczna/PL.ZIPPZP.10584/062007-POG/1POG-32SZ/20250622T164250
wydzielenie planistyczne	https://www.gov.pl/zagospodarowanieprzestrzenne/app/StrefaPlanistyczna/PL.ZIPPZP.10584/062007-POG/1POG-27SZ/20250622T164222
wydzielenie planistyczne	https://www.gov.pl/zagospodarowanieprzestrzenne/app/StrefaPlanistyczna/PL.ZIPPZP.10584/062007-POG/1POG-30SZ/20250622T164239
wydzielenie planistyczne	https://www.gov.pl/zagospodarowanieprzestrzenne/app/StrefaPlanistyczna/PL.ZIPPZP.10584/062007-POG/1POG-29SZ/20250622T164224
wydzielenie planistyczne	https://www.gov.pl/zagospodarowanieprzestrzenne/app/StrefaPlanistyczna/PL.ZIPPZP.10584/062007-POG/1POG-26SZ/20250622T164213
wydzielenie planistyczne	https://www.gov.pl/zagospodarowanieprzestrzenne/app/StrefaPlanistyczna/PL.ZIPPZP.10584/062007-POG/1POG-19SJ/20250622T131303
wydzielenie planistyczne	https://www.gov.pl/zagospodarowanieprzestrzenne/app/StrefaPlanistyczna/PL.ZIPPZP.10584/062007-POG/1POG-22SZ/20250622T164204
wydzielenie planistyczne	https://www.gov.pl/zagospodarowanieprzestrzenne/app/StrefaPlanistyczna/PL.ZIPPZP.10584/062007-POG/1POG-15SJ/20250622T131124
wydzielenie planistyczne	https://www.gov.pl/zagospodarowanieprzestrzenne/app/StrefaPlanistyczna/PL.ZIPPZP.10584/062007-POG/1POG-23SZ/20250622T164207
wydzielenie planistyczne	https://www.gov.pl/zagospodarowanieprzestrzenne/app/StrefaPlanistyczna/PL.ZIPPZP.10584/062007-POG/1POG-17SJ/20250622T131242
wydzielenie planistyczne	https://www.gov.pl/zagospodarowanieprzestrzenne/app/StrefaPlanistyczna/PL.ZIPPZP.10584/062007-POG/1POG-18SJ/20250622T131255
wydzielenie planistyczne	https://www.gov.pl/zagospodarowanieprzestrzenne/app/StrefaPlanistyczna/PL.ZIPPZP.10584/062007-POG/1POG-28SZ/20250622T164218
wydzielenie planistyczne	https://www.gov.pl/zagospodarowanieprzestrzenne/app/StrefaPlanistyczna/PL.ZIPPZP.10584/062007-POG/1POG-16SJ/20250622T131141
wydzielenie planistyczne	https://www.gov.pl/zagospodarowanieprzestrzenne/app/StrefaPlanistyczna/PL.ZIPPZP.10584/062007-POG/1POG-24SZ/20250622T164209
wydzielenie planistyczne	https://www.gov.pl/zagospodarowanieprzestrzenne/app/StrefaPlanistyczna/PL.ZIPPZP.10584/062007-POG/1POG-17SZ/20250622T164149
wydzielenie planistyczne	https://www.gov.pl/zagospodarowanieprzestrzenne/app/StrefaPlanistyczna/PL.ZIPPZP.10584/062007-POG/1POG-18SZ/20250622T164151

wydzielenie planistyczne	https://www.gov.pl/zagospodarowanieprzestrzenne/app/StrefaPlanistyczna/PL.ZIPPZP.10584/062007-POG/1POG-11SJ/20250622T131048
wydzielenie planistyczne	https://www.gov.pl/zagospodarowanieprzestrzenne/app/StrefaPlanistyczna/PL.ZIPPZP.10584/062007-POG/1POG-63SJ/20250622T132142
wydzielenie planistyczne	https://www.gov.pl/zagospodarowanieprzestrzenne/app/StrefaPlanistyczna/PL.ZIPPZP.10584/062007-POG/1POG-112SZ/20250622T165005
wydzielenie planistyczne	https://www.gov.pl/zagospodarowanieprzestrzenne/app/StrefaPlanistyczna/PL.ZIPPZP.10584/062007-POG/1POG-65SJ/20250622T132149
wydzielenie planistyczne	https://www.gov.pl/zagospodarowanieprzestrzenne/app/StrefaPlanistyczna/PL.ZIPPZP.10584/062007-POG/1POG-111SZ/20250622T165002
wydzielenie planistyczne	https://www.gov.pl/zagospodarowanieprzestrzenne/app/StrefaPlanistyczna/PL.ZIPPZP.10584/062007-POG/1POG-66SJ/20250622T132152
wydzielenie planistyczne	https://www.gov.pl/zagospodarowanieprzestrzenne/app/StrefaPlanistyczna/PL.ZIPPZP.10584/062007-POG/1POG-69SJ/20250622T132203
wydzielenie planistyczne	https://www.gov.pl/zagospodarowanieprzestrzenne/app/StrefaPlanistyczna/PL.ZIPPZP.10584/062007-POG/1POG-107SZ/20250622T164949
wydzielenie planistyczne	https://www.gov.pl/zagospodarowanieprzestrzenne/app/StrefaPlanistyczna/PL.ZIPPZP.10584/062007-POG/1POG-106SZ/20250622T164947
wydzielenie planistyczne	https://www.gov.pl/zagospodarowanieprzestrzenne/app/StrefaPlanistyczna/PL.ZIPPZP.10584/062007-POG/1POG-72SJ/20250622T132221
wydzielenie planistyczne	https://www.gov.pl/zagospodarowanieprzestrzenne/app/StrefaPlanistyczna/PL.ZIPPZP.10584/062007-POG/1POG-104SZ/20250622T164941
wydzielenie planistyczne	https://www.gov.pl/zagospodarowanieprzestrzenne/app/StrefaPlanistyczna/PL.ZIPPZP.10584/062007-POG/1POG-101SZ/20250622T164932
wydzielenie planistyczne	https://www.gov.pl/zagospodarowanieprzestrzenne/app/StrefaPlanistyczna/PL.ZIPPZP.10584/062007-POG/1POG-82SJ/20250622T132257
wydzielenie planistyczne	https://www.gov.pl/zagospodarowanieprzestrzenne/app/StrefaPlanistyczna/PL.ZIPPZP.10584/062007-POG/1POG-96SZ/20250622T164918
wydzielenie planistyczne	https://www.gov.pl/zagospodarowanieprzestrzenne/app/StrefaPlanistyczna/PL.ZIPPZP.10584/062007-POG/1POG-94SZ/20250622T164913
wydzielenie planistyczne	https://www.gov.pl/zagospodarowanieprzestrzenne/app/StrefaPlanistyczna/PL.ZIPPZP.10584/062007-POG/1POG-83SJ/20250622T132259
wydzielenie planistyczne	https://www.gov.pl/zagospodarowanieprzestrzenne/app/StrefaPlanistyczna/PL.ZIPPZP.10584/062007-POG/1POG-88SJ/20250622T132328

wydzielenie planistyczne	https://www.gov.pl/zagospodarowanieprzestrzenne/app/StrefaPlanistyczna/PL.ZIPPZP.10584/062007-POG/1POG-93SZ/20250622T164911
wydzielenie planistyczne	https://www.gov.pl/zagospodarowanieprzestrzenne/app/StrefaPlanistyczna/PL.ZIPPZP.10584/062007-POG/1POG-90SZ/20250622T164821
wydzielenie planistyczne	https://www.gov.pl/zagospodarowanieprzestrzenne/app/StrefaPlanistyczna/PL.ZIPPZP.10584/062007-POG/1POG-91SJ/20250622T132336
wydzielenie planistyczne	https://www.gov.pl/zagospodarowanieprzestrzenne/app/StrefaPlanistyczna/PL.ZIPPZP.10584/062007-POG/1POG-90SJ/20250622T132333
wydzielenie planistyczne	https://www.gov.pl/zagospodarowanieprzestrzenne/app/StrefaPlanistyczna/PL.ZIPPZP.10584/062007-POG/1POG-91SZ/20250622T164906
wydzielenie planistyczne	https://www.gov.pl/zagospodarowanieprzestrzenne/app/StrefaPlanistyczna/PL.ZIPPZP.10584/062007-POG/1POG-89SJ/20250622T132330
wydzielenie planistyczne	https://www.gov.pl/zagospodarowanieprzestrzenne/app/StrefaPlanistyczna/PL.ZIPPZP.10584/062007-POG/1POG-92SZ/20250622T164908
wydzielenie planistyczne	https://www.gov.pl/zagospodarowanieprzestrzenne/app/StrefaPlanistyczna/PL.ZIPPZP.10584/062007-POG/1POG-81SJ/20250622T132254
wydzielenie planistyczne	https://www.gov.pl/zagospodarowanieprzestrzenne/app/StrefaPlanistyczna/PL.ZIPPZP.10584/062007-POG/1POG-97SZ/20250622T164921
wydzielenie planistyczne	https://www.gov.pl/zagospodarowanieprzestrzenne/app/StrefaPlanistyczna/PL.ZIPPZP.10584/062007-POG/1POG-77SJ/20250622T132241
wydzielenie planistyczne	https://www.gov.pl/zagospodarowanieprzestrzenne/app/StrefaPlanistyczna/PL.ZIPPZP.10584/062007-POG/1POG-79SJ/20250622T132247
wydzielenie planistyczne	https://www.gov.pl/zagospodarowanieprzestrzenne/app/StrefaPlanistyczna/PL.ZIPPZP.10584/062007-POG/1POG-80SJ/20250622T132250
wydzielenie planistyczne	https://www.gov.pl/zagospodarowanieprzestrzenne/app/StrefaPlanistyczna/PL.ZIPPZP.10584/062007-POG/1POG-78SJ/20250622T132244
wydzielenie planistyczne	https://www.gov.pl/zagospodarowanieprzestrzenne/app/StrefaPlanistyczna/PL.ZIPPZP.10584/062007-POG/1POG-98SZ/20250622T164923
wydzielenie planistyczne	https://www.gov.pl/zagospodarowanieprzestrzenne/app/StrefaPlanistyczna/PL.ZIPPZP.10584/062007-POG/1POG-99SZ/20250622T164926
wydzielenie planistyczne	https://www.gov.pl/zagospodarowanieprzestrzenne/app/StrefaPlanistyczna/PL.ZIPPZP.10584/062007-POG/1POG-75SJ/20251101T180646
wydzielenie planistyczne	https://www.gov.pl/zagospodarowanieprzestrzenne/app/StrefaPlanistyczna/PL.ZIPPZP.10584/062007-POG/1POG-100SZ/20250622T164930

wydzielenie planistyczne	https://www.gov.pl/zagospodarowanieprzestrzenne/app/StrefaPlanistyczna/PL.ZIPPZP.10584/062007-POG/1POG-74SJ/20250622T132229
wydzielenie planistyczne	https://www.gov.pl/zagospodarowanieprzestrzenne/app/StrefaPlanistyczna/PL.ZIPPZP.10584/062007-POG/1POG-102SZ/20250622T164935
wydzielenie planistyczne	https://www.gov.pl/zagospodarowanieprzestrzenne/app/StrefaPlanistyczna/PL.ZIPPZP.10584/062007-POG/1POG-73SJ/20250622T132226
wydzielenie planistyczne	https://www.gov.pl/zagospodarowanieprzestrzenne/app/StrefaPlanistyczna/PL.ZIPPZP.10584/062007-POG/1POG-103SZ/20250622T164938
wydzielenie planistyczne	https://www.gov.pl/zagospodarowanieprzestrzenne/app/StrefaPlanistyczna/PL.ZIPPZP.10584/062007-POG/1POG-70SJ/20250622T132206
wydzielenie planistyczne	https://www.gov.pl/zagospodarowanieprzestrzenne/app/StrefaPlanistyczna/PL.ZIPPZP.10584/062007-POG/1POG-105SZ/20250622T164943
wydzielenie planistyczne	https://www.gov.pl/zagospodarowanieprzestrzenne/app/StrefaPlanistyczna/PL.ZIPPZP.10584/062007-POG/1POG-64SJ/20250622T132146
wydzielenie planistyczne	https://www.gov.pl/zagospodarowanieprzestrzenne/app/StrefaPlanistyczna/PL.ZIPPZP.10584/062007-POG/1POG-68SJ/20250622T132159
wydzielenie planistyczne	https://www.gov.pl/zagospodarowanieprzestrzenne/app/StrefaPlanistyczna/PL.ZIPPZP.10584/062007-POG/1POG-108SZ/20250622T164951
wydzielenie planistyczne	https://www.gov.pl/zagospodarowanieprzestrzenne/app/StrefaPlanistyczna/PL.ZIPPZP.10584/062007-POG/1POG-110SZ/20250622T164958
wydzielenie planistyczne	https://www.gov.pl/zagospodarowanieprzestrzenne/app/StrefaPlanistyczna/PL.ZIPPZP.10584/062007-POG/1POG-67SJ/20250622T132154
wydzielenie planistyczne	https://www.gov.pl/zagospodarowanieprzestrzenne/app/StrefaPlanistyczna/PL.ZIPPZP.10584/062007-POG/1POG-109SZ/20250622T164954
wydzielenie planistyczne	https://www.gov.pl/zagospodarowanieprzestrzenne/app/StrefaPlanistyczna/PL.ZIPPZP.10584/062007-POG/1POG-113SZ/20250622T165009
wydzielenie planistyczne	https://www.gov.pl/zagospodarowanieprzestrzenne/app/StrefaPlanistyczna/PL.ZIPPZP.10584/062007-POG/1POG-71SJ/20250622T132209
wydzielenie planistyczne	https://www.gov.pl/zagospodarowanieprzestrzenne/app/StrefaPlanistyczna/PL.ZIPPZP.10584/062007-POG/1POG-95SZ/20250622T164916
wydzielenie planistyczne	https://www.gov.pl/zagospodarowanieprzestrzenne/app/StrefaPlanistyczna/PL.ZIPPZP.10584/062007-POG/1POG-76SJ/20250622T132239
wydzielenie planistyczne	https://www.gov.pl/zagospodarowanieprzestrzenne/app/StrefaPlanistyczna/PL.ZIPPZP.10584/062007-POG/1POG-162SZ/20250622T165734

wydzielenie planistyczne	https://www.gov.pl/zagospodarowanieprzestrzenne/app/StrefaPlanistyczna/PL.ZIPPZP.10584/062007-POG/1POG-161SZ/20250622T165730
wydzielenie planistyczne	https://www.gov.pl/zagospodarowanieprzestrzenne/app/StrefaPlanistyczna/PL.ZIPPZP.10584/062007-POG/1POG-415SJ/20250622T162057
wydzielenie planistyczne	https://www.gov.pl/zagospodarowanieprzestrzenne/app/StrefaPlanistyczna/PL.ZIPPZP.10584/062007-POG/1POG-416SJ/20250622T162100
wydzielenie planistyczne	https://www.gov.pl/zagospodarowanieprzestrzenne/app/StrefaPlanistyczna/PL.ZIPPZP.10584/062007-POG/1POG-414SJ/20250622T162053
wydzielenie planistyczne	https://www.gov.pl/zagospodarowanieprzestrzenne/app/StrefaPlanistyczna/PL.ZIPPZP.10584/062007-POG/1POG-159SZ/20250622T165720
wydzielenie planistyczne	https://www.gov.pl/zagospodarowanieprzestrzenne/app/StrefaPlanistyczna/PL.ZIPPZP.10584/062007-POG/1POG-160SZ/20250622T165726
wydzielenie planistyczne	https://www.gov.pl/zagospodarowanieprzestrzenne/app/StrefaPlanistyczna/PL.ZIPPZP.10584/062007-POG/1POG-158SZ/20250622T165717
wydzielenie planistyczne	https://www.gov.pl/zagospodarowanieprzestrzenne/app/StrefaPlanistyczna/PL.ZIPPZP.10584/062007-POG/1POG-417SJ/20250622T162103
wydzielenie planistyczne	https://www.gov.pl/zagospodarowanieprzestrzenne/app/StrefaPlanistyczna/PL.ZIPPZP.10584/062007-POG/1POG-418SJ/20250622T162105
wydzielenie planistyczne	https://www.gov.pl/zagospodarowanieprzestrzenne/app/StrefaPlanistyczna/PL.ZIPPZP.10584/062007-POG/1POG-420SJ/20250622T162112
wydzielenie planistyczne	https://www.gov.pl/zagospodarowanieprzestrzenne/app/StrefaPlanistyczna/PL.ZIPPZP.10584/062007-POG/1POG-419SJ/20250622T162108
wydzielenie planistyczne	https://www.gov.pl/zagospodarowanieprzestrzenne/app/StrefaPlanistyczna/PL.ZIPPZP.10584/062007-POG/1POG-156SZ/20250622T165649
wydzielenie planistyczne	https://www.gov.pl/zagospodarowanieprzestrzenne/app/StrefaPlanistyczna/PL.ZIPPZP.10584/062007-POG/1POG-421SJ/20250622T162115
wydzielenie planistyczne	https://www.gov.pl/zagospodarowanieprzestrzenne/app/StrefaPlanistyczna/PL.ZIPPZP.10584/062007-POG/1POG-155SZ/20250622T165643
wydzielenie planistyczne	https://www.gov.pl/zagospodarowanieprzestrzenne/app/StrefaPlanistyczna/PL.ZIPPZP.10584/062007-POG/1POG-45SJ/20250622T131823
wydzielenie planistyczne	https://www.gov.pl/zagospodarowanieprzestrzenne/app/StrefaPlanistyczna/PL.ZIPPZP.10584/062007-POG/1POG-128SZ/20250622T165143
wydzielenie planistyczne	https://www.gov.pl/zagospodarowanieprzestrzenne/app/StrefaPlanistyczna/PL.ZIPPZP.10584/062007-POG/1POG-189SJ/20250622T153444

wydzielenie planistyczne	https://www.gov.pl/zagospodarowanieprzestrzenne/app/StrefaPlanistyczna/PL.ZIPPZP.10584/062007-POG/1POG-269SZ/20250622T172815
wydzielenie planistyczne	https://www.gov.pl/zagospodarowanieprzestrzenne/app/StrefaPlanistyczna/PL.ZIPPZP.10584/062007-POG/1POG-270SZ/20250622T172818
wydzielenie planistyczne	https://www.gov.pl/zagospodarowanieprzestrzenne/app/StrefaPlanistyczna/PL.ZIPPZP.10584/062007-POG/1POG-191SJ/20250622T153509
wydzielenie planistyczne	https://www.gov.pl/zagospodarowanieprzestrzenne/app/StrefaPlanistyczna/PL.ZIPPZP.10584/062007-POG/1POG-193SJ/20250622T153518
wydzielenie planistyczne	https://www.gov.pl/zagospodarowanieprzestrzenne/app/StrefaPlanistyczna/PL.ZIPPZP.10584/062007-POG/1POG-266SZ/20250622T172735
wydzielenie planistyczne	https://www.gov.pl/zagospodarowanieprzestrzenne/app/StrefaPlanistyczna/PL.ZIPPZP.10584/062007-POG/1POG-2SK/20251101T180203
wydzielenie planistyczne	https://www.gov.pl/zagospodarowanieprzestrzenne/app/StrefaPlanistyczna/PL.ZIPPZP.10584/062007-POG/1POG-192SJ/20250622T153514
wydzielenie planistyczne	https://www.gov.pl/zagospodarowanieprzestrzenne/app/StrefaPlanistyczna/PL.ZIPPZP.10584/062007-POG/1POG-194SJ/20250622T153528
wydzielenie planistyczne	https://www.gov.pl/zagospodarowanieprzestrzenne/app/StrefaPlanistyczna/PL.ZIPPZP.10584/062007-POG/1POG-264SZ/20250622T172729
wydzielenie planistyczne	https://www.gov.pl/zagospodarowanieprzestrzenne/app/StrefaPlanistyczna/PL.ZIPPZP.10584/062007-POG/1POG-195SJ/20250622T153532
wydzielenie planistyczne	https://www.gov.pl/zagospodarowanieprzestrzenne/app/StrefaPlanistyczna/PL.ZIPPZP.10584/062007-POG/1POG-196SJ/20250622T153549
wydzielenie planistyczne	https://www.gov.pl/zagospodarowanieprzestrzenne/app/StrefaPlanistyczna/PL.ZIPPZP.10584/062007-POG/1POG-198SJ/20250622T153600
wydzielenie planistyczne	https://www.gov.pl/zagospodarowanieprzestrzenne/app/StrefaPlanistyczna/PL.ZIPPZP.10584/062007-POG/1POG-263SZ/20250622T172725
wydzielenie planistyczne	https://www.gov.pl/zagospodarowanieprzestrzenne/app/StrefaPlanistyczna/PL.ZIPPZP.10584/062007-POG/1POG-262SZ/20250622T172722
wydzielenie planistyczne	https://www.gov.pl/zagospodarowanieprzestrzenne/app/StrefaPlanistyczna/PL.ZIPPZP.10584/062007-POG/1POG-199SJ/20250622T155350
wydzielenie planistyczne	https://www.gov.pl/zagospodarowanieprzestrzenne/app/StrefaPlanistyczna/PL.ZIPPZP.10584/062007-POG/1POG-261SZ/20250622T171805
wydzielenie planistyczne	https://www.gov.pl/zagospodarowanieprzestrzenne/app/StrefaPlanistyczna/PL.ZIPPZP.10584/062007-POG/1POG-201SJ/20250622T155518

wydzielenie planistyczne	https://www.gov.pl/zagospodarowanieprzestrzenne/app/StrefaPlanistyczna/PL.ZIPPZP.10584/062007-POG/1POG-259SZ/20250622T171759
wydzielenie planistyczne	https://www.gov.pl/zagospodarowanieprzestrzenne/app/StrefaPlanistyczna/PL.ZIPPZP.10584/062007-POG/1POG-268SZ/20250622T172744
wydzielenie planistyczne	https://www.gov.pl/zagospodarowanieprzestrzenne/app/StrefaPlanistyczna/PL.ZIPPZP.10584/062007-POG/1POG-267SZ/20250622T172737
wydzielenie planistyczne	https://www.gov.pl/zagospodarowanieprzestrzenne/app/StrefaPlanistyczna/PL.ZIPPZP.10584/062007-POG/1POG-200SJ/20250622T155355
wydzielenie planistyczne	https://www.gov.pl/zagospodarowanieprzestrzenne/app/StrefaPlanistyczna/PL.ZIPPZP.10584/062007-POG/1POG-202SJ/20250622T155524
wydzielenie planistyczne	https://www.gov.pl/zagospodarowanieprzestrzenne/app/StrefaPlanistyczna/PL.ZIPPZP.10584/062007-POG/1POG-260SZ/20250622T171802
wydzielenie planistyczne	https://www.gov.pl/zagospodarowanieprzestrzenne/app/StrefaPlanistyczna/PL.ZIPPZP.10584/062007-POG/1POG-206SJ/20250622T155549
wydzielenie planistyczne	https://www.gov.pl/zagospodarowanieprzestrzenne/app/StrefaPlanistyczna/PL.ZIPPZP.10584/062007-POG/1POG-210SJ/20250622T155626
wydzielenie planistyczne	https://www.gov.pl/zagospodarowanieprzestrzenne/app/StrefaPlanistyczna/PL.ZIPPZP.10584/062007-POG/1POG-208SJ/20250622T155558
wydzielenie planistyczne	https://www.gov.pl/zagospodarowanieprzestrzenne/app/StrefaPlanistyczna/PL.ZIPPZP.10584/062007-POG/1POG-255SZ/20250622T171732
wydzielenie planistyczne	https://www.gov.pl/zagospodarowanieprzestrzenne/app/StrefaPlanistyczna/PL.ZIPPZP.10584/062007-POG/1POG-253SZ/20250622T171242
wydzielenie planistyczne	https://www.gov.pl/zagospodarowanieprzestrzenne/app/StrefaPlanistyczna/PL.ZIPPZP.10584/062007-POG/1POG-1SN/20251103T210854
wydzielenie planistyczne	https://www.gov.pl/zagospodarowanieprzestrzenne/app/StrefaPlanistyczna/PL.ZIPPZP.10584/062007-POG/1POG-413SJ/20250622T162049
wydzielenie planistyczne	https://www.gov.pl/zagospodarowanieprzestrzenne/app/StrefaPlanistyczna/PL.ZIPPZP.10584/062007-POG/1POG-9SN/20251103T215620
wydzielenie planistyczne	https://www.gov.pl/zagospodarowanieprzestrzenne/app/StrefaPlanistyczna/PL.ZIPPZP.10584/062007-POG/1POG-7SP/20251103T210819
wydzielenie planistyczne	https://www.gov.pl/zagospodarowanieprzestrzenne/app/StrefaPlanistyczna/PL.ZIPPZP.10584/062007-POG/1POG-286SJ/20250622T160435
wydzielenie planistyczne	https://www.gov.pl/zagospodarowanieprzestrzenne/app/StrefaPlanistyczna/PL.ZIPPZP.10584/062007-POG/1POG-6SN/20251103T210922

wydzielenie planistyczne	https://www.gov.pl/zagospodarowanieprzestrzenne/app/StrefaPlanistyczna/PL.ZIPPZP.10584/062007-POG/1POG-5SN/20251103T210916
wydzielenie planistyczne	https://www.gov.pl/zagospodarowanieprzestrzenne/app/StrefaPlanistyczna/PL.ZIPPZP.10584/062007-POG/1POG-6SU/20250622T182317
wydzielenie planistyczne	https://www.gov.pl/zagospodarowanieprzestrzenne/app/StrefaPlanistyczna/PL.ZIPPZP.10584/062007-POG/1POG-15SN/20251103T211010
wydzielenie planistyczne	https://www.gov.pl/zagospodarowanieprzestrzenne/app/StrefaPlanistyczna/PL.ZIPPZP.10584/062007-POG/1POG-318SJ/20250622T160726
wydzielenie planistyczne	https://www.gov.pl/zagospodarowanieprzestrzenne/app/StrefaPlanistyczna/PL.ZIPPZP.10584/062007-POG/1POG-320SJ/20250622T160733
wydzielenie planistyczne	https://www.gov.pl/zagospodarowanieprzestrzenne/app/StrefaPlanistyczna/PL.ZIPPZP.10584/062007-POG/1POG-3SN/20251103T210902
wydzielenie planistyczne	https://www.gov.pl/zagospodarowanieprzestrzenne/app/StrefaPlanistyczna/PL.ZIPPZP.10584/062007-POG/1POG-131SZ/20250622T220534
wydzielenie planistyczne	https://www.gov.pl/zagospodarowanieprzestrzenne/app/StrefaPlanistyczna/PL.ZIPPZP.10584/062007-POG/1POG-8SN/20251103T210928
wydzielenie planistyczne	https://www.gov.pl/zagospodarowanieprzestrzenne/app/StrefaPlanistyczna/PL.ZIPPZP.10584/062007-POG/1POG-29SU/20250622T182550
wydzielenie planistyczne	https://www.gov.pl/zagospodarowanieprzestrzenne/app/StrefaPlanistyczna/PL.ZIPPZP.10584/062007-POG/1POG-24SU/20250622T182459
wydzielenie planistyczne	https://www.gov.pl/zagospodarowanieprzestrzenne/app/StrefaPlanistyczna/PL.ZIPPZP.10584/062007-POG/1POG-22SU/20250622T182454
wydzielenie planistyczne	https://www.gov.pl/zagospodarowanieprzestrzenne/app/StrefaPlanistyczna/PL.ZIPPZP.10584/062007-POG/1POG-23SU/20250622T182456
wydzielenie planistyczne	https://www.gov.pl/zagospodarowanieprzestrzenne/app/StrefaPlanistyczna/PL.ZIPPZP.10584/062007-POG/1POG-5SW/20250622T184724
wydzielenie planistyczne	https://www.gov.pl/zagospodarowanieprzestrzenne/app/StrefaPlanistyczna/PL.ZIPPZP.10584/062007-POG/1POG-46SU/20250622T182642
wydzielenie planistyczne	https://www.gov.pl/zagospodarowanieprzestrzenne/app/StrefaPlanistyczna/PL.ZIPPZP.10584/062007-POG/1POG-214SJ/20250622T155651
wydzielenie planistyczne	https://www.gov.pl/zagospodarowanieprzestrzenne/app/StrefaPlanistyczna/PL.ZIPPZP.10584/062007-POG/1POG-2SI/20250204T201445
wydzielenie planistyczne	https://www.gov.pl/zagospodarowanieprzestrzenne/app/StrefaPlanistyczna/PL.ZIPPZP.10584/062007-POG/1POG-40SN/20251103T215716

wydzielenie planistyczne	https://www.gov.pl/zagospodarowanieprzestrzenne/app/StrefaPlanistyczna/PL.ZIPPZP.10584/062007-POG/1POG-41SN/20251103T215718
wydzielenie planistyczne	https://www.gov.pl/zagospodarowanieprzestrzenne/app/StrefaPlanistyczna/PL.ZIPPZP.10584/062007-POG/1POG-359SJ/20250622T161208
wydzielenie planistyczne	https://www.gov.pl/zagospodarowanieprzestrzenne/app/StrefaPlanistyczna/PL.ZIPPZP.10584/062007-POG/1POG-1SW/20250622T163905
wydzielenie planistyczne	https://www.gov.pl/zagospodarowanieprzestrzenne/app/StrefaPlanistyczna/PL.ZIPPZP.10584/062007-POG/1POG-10SJ/20250622T131008
wydzielenie planistyczne	https://www.gov.pl/zagospodarowanieprzestrzenne/app/StrefaPlanistyczna/PL.ZIPPZP.10584/062007-POG/1POG-39SJ/20250622T131755
wydzielenie planistyczne	https://www.gov.pl/zagospodarowanieprzestrzenne/app/StrefaPlanistyczna/PL.ZIPPZP.10584/062007-POG/1POG-319SJ/20250622T160731
wydzielenie planistyczne	https://www.gov.pl/zagospodarowanieprzestrzenne/app/StrefaPlanistyczna/PL.ZIPPZP.10584/062007-POG/1POG-43SJ/20250622T131808
wydzielenie planistyczne	https://www.gov.pl/zagospodarowanieprzestrzenne/app/StrefaPlanistyczna/PL.ZIPPZP.10584/062007-POG/1POG-435SZ/20250622T175704
wydzielenie planistyczne	https://www.gov.pl/zagospodarowanieprzestrzenne/app/StrefaPlanistyczna/PL.ZIPPZP.10584/062007-POG/1POG-8SK/20250622T181424
wydzielenie planistyczne	https://www.gov.pl/zagospodarowanieprzestrzenne/app/StrefaPlanistyczna/PL.ZIPPZP.10584/062007-POG/1POG-1SC/20250622T185055
wydzielenie planistyczne	https://www.gov.pl/zagospodarowanieprzestrzenne/app/StrefaPlanistyczna/PL.ZIPPZP.10584/062007-POG/1POG-360SZ/20250622T174004
wydzielenie planistyczne	https://www.gov.pl/zagospodarowanieprzestrzenne/app/StrefaPlanistyczna/PL.ZIPPZP.10584/062007-POG/1POG-505SJ/20250622T163153
wydzielenie planistyczne	https://www.gov.pl/zagospodarowanieprzestrzenne/app/StrefaPlanistyczna/PL.ZIPPZP.10584/062007-POG/1POG-327SZ/20250622T173549
wydzielenie planistyczne	https://www.gov.pl/zagospodarowanieprzestrzenne/app/StrefaPlanistyczna/PL.ZIPPZP.10584/062007-POG/1POG-358SZ/20250622T173956
wydzielenie planistyczne	https://www.gov.pl/zagospodarowanieprzestrzenne/app/StrefaPlanistyczna/PL.ZIPPZP.10584/062007-POG/1POG-329SZ/20250622T173655
wydzielenie planistyczne	https://www.gov.pl/zagospodarowanieprzestrzenne/app/StrefaPlanistyczna/PL.ZIPPZP.10584/062007-POG/1POG-357SZ/20250622T173921
wydzielenie planistyczne	https://www.gov.pl/zagospodarowanieprzestrzenne/app/StrefaPlanistyczna/PL.ZIPPZP.10584/062007-POG/1POG-466SZ/20250622T222448

wydzielenie planistyczne	https://www.gov.pl/zagospodarowanieprzestrzenne/app/StrefaPlanistyczna/PL.ZIPPZP.10584/062007-POG/1POG-454SZ/20250622T175850
wydzielenie planistyczne	https://www.gov.pl/zagospodarowanieprzestrzenne/app/StrefaPlanistyczna/PL.ZIPPZP.10584/062007-POG/1POG-455SZ/20250622T175853
wydzielenie planistyczne	https://www.gov.pl/zagospodarowanieprzestrzenne/app/StrefaPlanistyczna/PL.ZIPPZP.10584/062007-POG/1POG-312SJ/20250622T160706
wydzielenie planistyczne	https://www.gov.pl/zagospodarowanieprzestrzenne/app/StrefaPlanistyczna/PL.ZIPPZP.10584/062007-POG/1POG-301SJ/20250622T211658
wydzielenie planistyczne	https://www.gov.pl/zagospodarowanieprzestrzenne/app/StrefaPlanistyczna/PL.ZIPPZP.10584/062007-POG/1POG-459SZ/20250622T175906
wydzielenie planistyczne	https://www.gov.pl/zagospodarowanieprzestrzenne/app/StrefaPlanistyczna/PL.ZIPPZP.10584/062007-POG/1POG-460SZ/20250622T175912
wydzielenie planistyczne	https://www.gov.pl/zagospodarowanieprzestrzenne/app/StrefaPlanistyczna/PL.ZIPPZP.10584/062007-POG/1POG-461SZ/20250622T175915
wydzielenie planistyczne	https://www.gov.pl/zagospodarowanieprzestrzenne/app/StrefaPlanistyczna/PL.ZIPPZP.10584/062007-POG/1POG-469SZ/20250622T175958
wydzielenie planistyczne	https://www.gov.pl/zagospodarowanieprzestrzenne/app/StrefaPlanistyczna/PL.ZIPPZP.10584/062007-POG/1POG-133SZ/20250622T165208
wydzielenie planistyczne	https://www.gov.pl/zagospodarowanieprzestrzenne/app/StrefaPlanistyczna/PL.ZIPPZP.10584/062007-POG/1POG-134SZ/20250622T165211
wydzielenie planistyczne	https://www.gov.pl/zagospodarowanieprzestrzenne/app/StrefaPlanistyczna/PL.ZIPPZP.10584/062007-POG/1POG-136SZ/20250622T165217
wydzielenie planistyczne	https://www.gov.pl/zagospodarowanieprzestrzenne/app/StrefaPlanistyczna/PL.ZIPPZP.10584/062007-POG/1POG-135SZ/20250622T165214
wydzielenie planistyczne	https://www.gov.pl/zagospodarowanieprzestrzenne/app/StrefaPlanistyczna/PL.ZIPPZP.10584/062007-POG/1POG-44SJ/20250622T131834
wydzielenie planistyczne	https://www.gov.pl/zagospodarowanieprzestrzenne/app/StrefaPlanistyczna/PL.ZIPPZP.10584/062007-POG/1POG-8SU/20250622T184717
wydzielenie planistyczne	https://www.gov.pl/zagospodarowanieprzestrzenne/app/StrefaPlanistyczna/PL.ZIPPZP.10584/062007-POG/1POG-493SZ/20250622T180241
wydzielenie planistyczne	https://www.gov.pl/zagospodarowanieprzestrzenne/app/StrefaPlanistyczna/PL.ZIPPZP.10584/062007-POG/1POG-506SZ/20250622T180350
wydzielenie planistyczne	https://www.gov.pl/zagospodarowanieprzestrzenne/app/StrefaPlanistyczna/PL.ZIPPZP.10584/062007-POG/1POG-20SU/20250622T182442

wydzielenie planistyczne	https://www.gov.pl/zagospodarowanieprzestrzenne/app/StrefaPlanistyczna/PL.ZIPPZP.10584/062007-POG/1POG-505SZ/20250622T180346
wydzielenie planistyczne	https://www.gov.pl/zagospodarowanieprzestrzenne/app/StrefaPlanistyczna/PL.ZIPPZP.10584/062007-POG/1POG-502SZ/20250622T180338
wydzielenie planistyczne	https://www.gov.pl/zagospodarowanieprzestrzenne/app/StrefaPlanistyczna/PL.ZIPPZP.10584/062007-POG/1POG-157SZ/20250622T165711
wydzielenie planistyczne	https://www.gov.pl/zagospodarowanieprzestrzenne/app/StrefaPlanistyczna/PL.ZIPPZP.10584/062007-POG/1POG-27SJ/20250622T131350
wydzielenie planistyczne	https://www.gov.pl/zagospodarowanieprzestrzenne/app/StrefaPlanistyczna/PL.ZIPPZP.10584/062007-POG/1POG-36SZ/20250622T164314
wydzielenie planistyczne	https://www.gov.pl/zagospodarowanieprzestrzenne/app/StrefaPlanistyczna/PL.ZIPPZP.10584/062007-POG/1POG-480SJ/20250622T162813
wydzielenie planistyczne	https://www.gov.pl/zagospodarowanieprzestrzenne/app/StrefaPlanistyczna/PL.ZIPPZP.10584/062007-POG/1POG-215SJ/20250622T155653
wydzielenie planistyczne	https://www.gov.pl/zagospodarowanieprzestrzenne/app/StrefaPlanistyczna/PL.ZIPPZP.10584/062007-POG/1POG-250SZ/20250622T223004
wydzielenie planistyczne	https://www.gov.pl/zagospodarowanieprzestrzenne/app/StrefaPlanistyczna/PL.ZIPPZP.10584/062007-POG/1POG-306SZ/20250622T173241
wydzielenie planistyczne	https://www.gov.pl/zagospodarowanieprzestrzenne/app/StrefaPlanistyczna/PL.ZIPPZP.10584/062007-POG/1POG-232SZ/20250622T170936
wydzielenie planistyczne	https://www.gov.pl/zagospodarowanieprzestrzenne/app/StrefaPlanistyczna/PL.ZIPPZP.10584/062007-POG/1POG-233SZ/20250622T170939
wydzielenie planistyczne	https://www.gov.pl/zagospodarowanieprzestrzenne/app/StrefaPlanistyczna/PL.ZIPPZP.10584/062007-POG/1POG-10SG/20250621T175528
wydzielenie planistyczne	https://www.gov.pl/zagospodarowanieprzestrzenne/app/StrefaPlanistyczna/PL.ZIPPZP.10584/062007-POG/1POG-25SZ/20250622T164211
wydzielenie planistyczne	https://www.gov.pl/zagospodarowanieprzestrzenne/app/StrefaPlanistyczna/PL.ZIPPZP.10584/062007-POG/1POG-16SZ/20250622T164146
wydzielenie planistyczne	https://www.gov.pl/zagospodarowanieprzestrzenne/app/StrefaPlanistyczna/PL.ZIPPZP.10584/062007-POG/1POG-383SZ/20250622T175317
wydzielenie planistyczne	https://www.gov.pl/zagospodarowanieprzestrzenne/app/StrefaPlanistyczna/PL.ZIPPZP.10584/062007-POG/1POG-378SZ/20250622T175304
wydzielenie planistyczne	https://www.gov.pl/zagospodarowanieprzestrzenne/app/StrefaPlanistyczna/PL.ZIPPZP.10584/062007-POG/1POG-392SZ/20250622T175347

wydzielenie planistyczne	https://www.gov.pl/zagospodarowanieprzestrzenne/app/StrefaPlanistyczna/PL.ZIPPZP.10584/062007-POG/1POG-381SJ/20250622T161409
wydzielenie planistyczne	https://www.gov.pl/zagospodarowanieprzestrzenne/app/StrefaPlanistyczna/PL.ZIPPZP.10584/062007-POG/1POG-372SZ/20250622T174235
wydzielenie planistyczne	https://www.gov.pl/zagospodarowanieprzestrzenne/app/StrefaPlanistyczna/PL.ZIPPZP.10584/062007-POG/1POG-394SZ/20250622T175355
wydzielenie planistyczne	https://www.gov.pl/zagospodarowanieprzestrzenne/app/StrefaPlanistyczna/PL.ZIPPZP.10584/062007-POG/1POG-388SJ/20250622T161428
wydzielenie planistyczne	https://www.gov.pl/zagospodarowanieprzestrzenne/app/StrefaPlanistyczna/PL.ZIPPZP.10584/062007-POG/1POG-397SZ/20250622T175405
wydzielenie planistyczne	https://www.gov.pl/zagospodarowanieprzestrzenne/app/StrefaPlanistyczna/PL.ZIPPZP.10584/062007-POG/1POG-386SZ/20250622T175328
wydzielenie planistyczne	https://www.gov.pl/zagospodarowanieprzestrzenne/app/StrefaPlanistyczna/PL.ZIPPZP.10584/062007-POG/1POG-371SJ/20250622T161317
wydzielenie planistyczne	https://www.gov.pl/zagospodarowanieprzestrzenne/app/StrefaPlanistyczna/PL.ZIPPZP.10584/062007-POG/1POG-401SZ/20250622T175416
wydzielenie planistyczne	https://www.gov.pl/zagospodarowanieprzestrzenne/app/StrefaPlanistyczna/PL.ZIPPZP.10584/062007-POG/1POG-371SZ/20250622T174200
wydzielenie planistyczne	https://www.gov.pl/zagospodarowanieprzestrzenne/app/StrefaPlanistyczna/PL.ZIPPZP.10584/062007-POG/1POG-366SJ/20250622T161240
wydzielenie planistyczne	https://www.gov.pl/zagospodarowanieprzestrzenne/app/StrefaPlanistyczna/PL.ZIPPZP.10584/062007-POG/1POG-380SZ/20250622T175309
wydzielenie planistyczne	https://www.gov.pl/zagospodarowanieprzestrzenne/app/StrefaPlanistyczna/PL.ZIPPZP.10584/062007-POG/1POG-375SZ/20250622T174247
wydzielenie planistyczne	https://www.gov.pl/zagospodarowanieprzestrzenne/app/StrefaPlanistyczna/PL.ZIPPZP.10584/062007-POG/1POG-518SJ/20250622T163244
wydzielenie planistyczne	https://www.gov.pl/zagospodarowanieprzestrzenne/app/StrefaPlanistyczna/PL.ZIPPZP.10584/062007-POG/1POG-487SJ/20250622T163010
wydzielenie planistyczne	https://www.gov.pl/zagospodarowanieprzestrzenne/app/StrefaPlanistyczna/PL.ZIPPZP.10584/062007-POG/1POG-401SJ/20250622T161946
wydzielenie planistyczne	https://www.gov.pl/zagospodarowanieprzestrzenne/app/StrefaPlanistyczna/PL.ZIPPZP.10584/062007-POG/1POG-57SU/20250622T182713
wydzielenie planistyczne	https://www.gov.pl/zagospodarowanieprzestrzenne/app/StrefaPlanistyczna/PL.ZIPPZP.10584/062007-POG/1POG-441SJ/20250622T162252

wydzielenie planistyczne	https://www.gov.pl/zagospodarowanieprzestrzenne/app/StrefaPlanistyczna/PL.ZIPPZP.10584/062007-POG/1POG-470SJ/20250622T162724
wydzielenie planistyczne	https://www.gov.pl/zagospodarowanieprzestrzenne/app/StrefaPlanistyczna/PL.ZIPPZP.10584/062007-POG/1POG-467SJ/20250622T162640
wydzielenie planistyczne	https://www.gov.pl/zagospodarowanieprzestrzenne/app/StrefaPlanistyczna/PL.ZIPPZP.10584/062007-POG/1POG-466SJ/20250622T162637
wydzielenie planistyczne	https://www.gov.pl/zagospodarowanieprzestrzenne/app/StrefaPlanistyczna/PL.ZIPPZP.10584/062007-POG/1POG-309SZ/20250622T173323
wydzielenie planistyczne	https://www.gov.pl/zagospodarowanieprzestrzenne/app/StrefaPlanistyczna/PL.ZIPPZP.10584/062007-POG/1POG-153SZ/20250622T165700
wydzielenie planistyczne	https://www.gov.pl/zagospodarowanieprzestrzenne/app/StrefaPlanistyczna/PL.ZIPPZP.10584/062007-POG/1POG-436SJ/20250622T162228
wydzielenie planistyczne	https://www.gov.pl/zagospodarowanieprzestrzenne/app/StrefaPlanistyczna/PL.ZIPPZP.10584/062007-POG/1POG-152SZ/20250622T165655
wydzielenie planistyczne	https://www.gov.pl/zagospodarowanieprzestrzenne/app/StrefaPlanistyczna/PL.ZIPPZP.10584/062007-POG/1POG-429SJ/20250622T162158
wydzielenie planistyczne	https://www.gov.pl/zagospodarowanieprzestrzenne/app/StrefaPlanistyczna/PL.ZIPPZP.10584/062007-POG/1POG-300SZ/20250622T173219
wydzielenie planistyczne	https://www.gov.pl/zagospodarowanieprzestrzenne/app/StrefaPlanistyczna/PL.ZIPPZP.10584/062007-POG/1POG-301SZ/20250622T173222
wydzielenie planistyczne	https://www.gov.pl/zagospodarowanieprzestrzenne/app/StrefaPlanistyczna/PL.ZIPPZP.10584/062007-POG/1POG-457SJ/20250622T162526
wydzielenie planistyczne	https://www.gov.pl/zagospodarowanieprzestrzenne/app/StrefaPlanistyczna/PL.ZIPPZP.10584/062007-POG/1POG-302SZ/20250622T173226
wydzielenie planistyczne	https://www.gov.pl/zagospodarowanieprzestrzenne/app/StrefaPlanistyczna/PL.ZIPPZP.10584/062007-POG/1POG-458SJ/20250622T162540
wydzielenie planistyczne	https://www.gov.pl/zagospodarowanieprzestrzenne/app/StrefaPlanistyczna/PL.ZIPPZP.10584/062007-POG/1POG-462SJ/20250622T162555
wydzielenie planistyczne	https://www.gov.pl/zagospodarowanieprzestrzenne/app/StrefaPlanistyczna/PL.ZIPPZP.10584/062007-POG/1POG-85SJ/20250622T132310
wydzielenie planistyczne	https://www.gov.pl/zagospodarowanieprzestrzenne/app/StrefaPlanistyczna/PL.ZIPPZP.10584/062007-POG/1POG-84SJ/20250622T132307
wydzielenie planistyczne	https://www.gov.pl/zagospodarowanieprzestrzenne/app/StrefaPlanistyczna/PL.ZIPPZP.10584/062007-POG/1POG-87SJ/20250622T132320

wydzielenie planistyczne	https://www.gov.pl/zagospodarowanieprzestrzenne/app/StrefaPlanistyczna/PL.ZIPPZP.10584/062007-POG/1POG-86SJ/20250622T132318
wydzielenie planistyczne	https://www.gov.pl/zagospodarowanieprzestrzenne/app/StrefaPlanistyczna/PL.ZIPPZP.10584/062007-POG/1POG-128SJ/20250622T151440
wydzielenie planistyczne	https://www.gov.pl/zagospodarowanieprzestrzenne/app/StrefaPlanistyczna/PL.ZIPPZP.10584/062007-POG/1POG-134SJ/20250622T151506
wydzielenie planistyczne	https://www.gov.pl/zagospodarowanieprzestrzenne/app/StrefaPlanistyczna/PL.ZIPPZP.10584/062007-POG/1POG-132SJ/20250622T151457
wydzielenie planistyczne	https://www.gov.pl/zagospodarowanieprzestrzenne/app/StrefaPlanistyczna/PL.ZIPPZP.10584/062007-POG/1POG-133SJ/20250622T151501
wydzielenie planistyczne	https://www.gov.pl/zagospodarowanieprzestrzenne/app/StrefaPlanistyczna/PL.ZIPPZP.10584/062007-POG/1POG-404SJ/20250622T162000
wydzielenie planistyczne	https://www.gov.pl/zagospodarowanieprzestrzenne/app/StrefaPlanistyczna/PL.ZIPPZP.10584/062007-POG/1POG-251SZ/20250622T171218
wydzielenie planistyczne	https://www.gov.pl/zagospodarowanieprzestrzenne/app/StrefaPlanistyczna/PL.ZIPPZP.10584/062007-POG/1POG-520SJ/20250622T163250
wydzielenie planistyczne	https://www.gov.pl/zagospodarowanieprzestrzenne/app/StrefaPlanistyczna/PL.ZIPPZP.10584/062007-POG/1POG-360SJ/20250622T161218
wydzielenie planistyczne	https://www.gov.pl/zagospodarowanieprzestrzenne/app/StrefaPlanistyczna/PL.ZIPPZP.10584/062007-POG/1POG-375SJ/20250622T161333
wydzielenie planistyczne	https://www.gov.pl/zagospodarowanieprzestrzenne/app/StrefaPlanistyczna/PL.ZIPPZP.10584/062007-POG/1POG-389SZ/20250622T175338
wydzielenie planistyczne	https://www.gov.pl/zagospodarowanieprzestrzenne/app/StrefaPlanistyczna/PL.ZIPPZP.10584/062007-POG/1POG-220SZ/20250622T170725
wydzielenie planistyczne	https://www.gov.pl/zagospodarowanieprzestrzenne/app/StrefaPlanistyczna/PL.ZIPPZP.10584/062007-POG/1POG-181SJ/20250622T153113
wydzielenie planistyczne	https://www.gov.pl/zagospodarowanieprzestrzenne/app/StrefaPlanistyczna/PL.ZIPPZP.10584/062007-POG/1POG-179SJ/20250622T153054
wydzielenie planistyczne	https://www.gov.pl/zagospodarowanieprzestrzenne/app/StrefaPlanistyczna/PL.ZIPPZP.10584/062007-POG/1POG-180SJ/20250622T153059
wydzielenie planistyczne	https://www.gov.pl/zagospodarowanieprzestrzenne/app/StrefaPlanistyczna/PL.ZIPPZP.10584/062007-POG/1POG-178SZ/20250622T165912
wydzielenie planistyczne	https://www.gov.pl/zagospodarowanieprzestrzenne/app/StrefaPlanistyczna/PL.ZIPPZP.10584/062007-POG/1POG-144SJ/20250622T151613

wydzielenie planistyczne	https://www.gov.pl/zagospodarowanieprzestrzenne/app/StrefaPlanistyczna/PL.ZIPPZP.10584/062007-POG/1POG-141SJ/20250622T151553
wydzielenie planistyczne	https://www.gov.pl/zagospodarowanieprzestrzenne/app/StrefaPlanistyczna/PL.ZIPPZP.10584/062007-POG/1POG-142SJ/20250622T151601
wydzielenie planistyczne	https://www.gov.pl/zagospodarowanieprzestrzenne/app/StrefaPlanistyczna/PL.ZIPPZP.10584/062007-POG/1POG-143SJ/20250622T151607
wydzielenie planistyczne	https://www.gov.pl/zagospodarowanieprzestrzenne/app/StrefaPlanistyczna/PL.ZIPPZP.10584/062007-POG/1POG-176SZ/20250622T165857
wydzielenie planistyczne	https://www.gov.pl/zagospodarowanieprzestrzenne/app/StrefaPlanistyczna/PL.ZIPPZP.10584/062007-POG/1POG-146SJ/20250622T151622
wydzielenie planistyczne	https://www.gov.pl/zagospodarowanieprzestrzenne/app/StrefaPlanistyczna/PL.ZIPPZP.10584/062007-POG/1POG-145SJ/20250622T151617
wydzielenie planistyczne	https://www.gov.pl/zagospodarowanieprzestrzenne/app/StrefaPlanistyczna/PL.ZIPPZP.10584/062007-POG/1POG-164SJ/20250622T152721
wydzielenie planistyczne	https://www.gov.pl/zagospodarowanieprzestrzenne/app/StrefaPlanistyczna/PL.ZIPPZP.10584/062007-POG/1POG-162SJ/20250622T152713
wydzielenie planistyczne	https://www.gov.pl/zagospodarowanieprzestrzenne/app/StrefaPlanistyczna/PL.ZIPPZP.10584/062007-POG/1POG-163SJ/20250622T152716
wydzielenie planistyczne	https://www.gov.pl/zagospodarowanieprzestrzenne/app/StrefaPlanistyczna/PL.ZIPPZP.10584/062007-POG/1POG-168SJ/20250622T152747
wydzielenie planistyczne	https://www.gov.pl/zagospodarowanieprzestrzenne/app/StrefaPlanistyczna/PL.ZIPPZP.10584/062007-POG/1POG-165SJ/20250622T152724
wydzielenie planistyczne	https://www.gov.pl/zagospodarowanieprzestrzenne/app/StrefaPlanistyczna/PL.ZIPPZP.10584/062007-POG/1POG-192SZ/20250622T170118
wydzielenie planistyczne	https://www.gov.pl/zagospodarowanieprzestrzenne/app/StrefaPlanistyczna/PL.ZIPPZP.10584/062007-POG/1POG-166SJ/20250622T152729
wydzielenie planistyczne	https://www.gov.pl/zagospodarowanieprzestrzenne/app/StrefaPlanistyczna/PL.ZIPPZP.10584/062007-POG/1POG-169SJ/20250622T152753
wydzielenie planistyczne	https://www.gov.pl/zagospodarowanieprzestrzenne/app/StrefaPlanistyczna/PL.ZIPPZP.10584/062007-POG/1POG-170SJ/20250622T152803
wydzielenie planistyczne	https://www.gov.pl/zagospodarowanieprzestrzenne/app/StrefaPlanistyczna/PL.ZIPPZP.10584/062007-POG/1POG-201SZ/20250622T170311
wydzielenie planistyczne	https://www.gov.pl/zagospodarowanieprzestrzenne/app/StrefaPlanistyczna/PL.ZIPPZP.10584/062007-POG/1POG-203SZ/20250622T170320

wydzielenie planistyczne	https://www.gov.pl/zagospodarowanieprzestrzenne/app/StrefaPlanistyczna/PL.ZIPPZP.10584/062007-POG/1POG-200SZ/20250622T170308
wydzielenie planistyczne	https://www.gov.pl/zagospodarowanieprzestrzenne/app/StrefaPlanistyczna/PL.ZIPPZP.10584/062007-POG/1POG-158SJ/20250622T151833
wydzielenie planistyczne	https://www.gov.pl/zagospodarowanieprzestrzenne/app/StrefaPlanistyczna/PL.ZIPPZP.10584/062007-POG/1POG-157SJ/20250622T151828
wydzielenie planistyczne	https://www.gov.pl/zagospodarowanieprzestrzenne/app/StrefaPlanistyczna/PL.ZIPPZP.10584/062007-POG/1POG-156SJ/20250622T151824
wydzielenie planistyczne	https://www.gov.pl/zagospodarowanieprzestrzenne/app/StrefaPlanistyczna/PL.ZIPPZP.10584/062007-POG/1POG-190SZ/20250622T170043
wydzielenie planistyczne	https://www.gov.pl/zagospodarowanieprzestrzenne/app/StrefaPlanistyczna/PL.ZIPPZP.10584/062007-POG/1POG-180SZ/20250622T165919
wydzielenie planistyczne	https://www.gov.pl/zagospodarowanieprzestrzenne/app/StrefaPlanistyczna/PL.ZIPPZP.10584/062007-POG/1POG-172SJ/20250622T152830
wydzielenie planistyczne	https://www.gov.pl/zagospodarowanieprzestrzenne/app/StrefaPlanistyczna/PL.ZIPPZP.10584/062007-POG/1POG-171SJ/20250622T152821
wydzielenie planistyczne	https://www.gov.pl/zagospodarowanieprzestrzenne/app/StrefaPlanistyczna/PL.ZIPPZP.10584/062007-POG/1POG-41SJ/20250622T131802
wydzielenie planistyczne	https://www.gov.pl/zagospodarowanieprzestrzenne/app/StrefaPlanistyczna/PL.ZIPPZP.10584/062007-POG/1POG-40SJ/20250622T131758
wydzielenie planistyczne	https://www.gov.pl/zagospodarowanieprzestrzenne/app/StrefaPlanistyczna/PL.ZIPPZP.10584/062007-POG/1POG-409SJ/20250622T162038
wydzielenie planistyczne	https://www.gov.pl/zagospodarowanieprzestrzenne/app/StrefaPlanistyczna/PL.ZIPPZP.10584/062007-POG/1POG-408SJ/20250622T162035
wydzielenie planistyczne	https://www.gov.pl/zagospodarowanieprzestrzenne/app/StrefaPlanistyczna/PL.ZIPPZP.10584/062007-POG/1POG-19SZ/20250622T164156
wydzielenie planistyczne	https://www.gov.pl/zagospodarowanieprzestrzenne/app/StrefaPlanistyczna/PL.ZIPPZP.10584/062007-POG/1POG-44SZ/20250622T164350
wydzielenie planistyczne	https://www.gov.pl/zagospodarowanieprzestrzenne/app/StrefaPlanistyczna/PL.ZIPPZP.10584/062007-POG/1POG-30SJ/20250622T131405
wydzielenie planistyczne	https://www.gov.pl/zagospodarowanieprzestrzenne/app/StrefaPlanistyczna/PL.ZIPPZP.10584/062007-POG/1POG-31SJ/20250622T131408
wydzielenie planistyczne	https://www.gov.pl/zagospodarowanieprzestrzenne/app/StrefaPlanistyczna/PL.ZIPPZP.10584/062007-POG/1POG-94SJ/20250622T151029

wydzielenie planistyczne	https://www.gov.pl/zagospodarowanieprzestrzenne/app/StrefaPlanistyczna/PL.ZIPPZP.10584/062007-POG/1POG-85SZ/20250622T164746
wydzielenie planistyczne	https://www.gov.pl/zagospodarowanieprzestrzenne/app/StrefaPlanistyczna/PL.ZIPPZP.10584/062007-POG/1POG-81SZ/20250622T164726
wydzielenie planistyczne	https://www.gov.pl/zagospodarowanieprzestrzenne/app/StrefaPlanistyczna/PL.ZIPPZP.10584/062007-POG/1POG-116SJ/20250622T151313
wydzielenie planistyczne	https://www.gov.pl/zagospodarowanieprzestrzenne/app/StrefaPlanistyczna/PL.ZIPPZP.10584/062007-POG/1POG-69SZ/20250622T164553
wydzielenie planistyczne	https://www.gov.pl/zagospodarowanieprzestrzenne/app/StrefaPlanistyczna/PL.ZIPPZP.10584/062007-POG/1POG-118SJ/20250622T151322
wydzielenie planistyczne	https://www.gov.pl/zagospodarowanieprzestrzenne/app/StrefaPlanistyczna/PL.ZIPPZP.10584/062007-POG/1POG-62SZ/20250622T164533
wydzielenie planistyczne	https://www.gov.pl/zagospodarowanieprzestrzenne/app/StrefaPlanistyczna/PL.ZIPPZP.10584/062007-POG/1POG-110SJ/20250622T151242
wydzielenie planistyczne	https://www.gov.pl/zagospodarowanieprzestrzenne/app/StrefaPlanistyczna/PL.ZIPPZP.10584/062007-POG/1POG-111SJ/20250622T151245
wydzielenie planistyczne	https://www.gov.pl/zagospodarowanieprzestrzenne/app/StrefaPlanistyczna/PL.ZIPPZP.10584/062007-POG/1POG-99SJ/20250622T151144
wydzielenie planistyczne	https://www.gov.pl/zagospodarowanieprzestrzenne/app/StrefaPlanistyczna/PL.ZIPPZP.10584/062007-POG/1POG-100SJ/20250622T223418
wydzielenie planistyczne	https://www.gov.pl/zagospodarowanieprzestrzenne/app/StrefaPlanistyczna/PL.ZIPPZP.10584/062007-POG/1POG-254SZ/20250622T171729
wydzielenie planistyczne	https://www.gov.pl/zagospodarowanieprzestrzenne/app/StrefaPlanistyczna/PL.ZIPPZP.10584/062007-POG/1POG-207SJ/20250622T155555
wydzielenie planistyczne	https://www.gov.pl/zagospodarowanieprzestrzenne/app/StrefaPlanistyczna/PL.ZIPPZP.10584/062007-POG/1POG-275SJ/20250622T160318
wydzielenie planistyczne	https://www.gov.pl/zagospodarowanieprzestrzenne/app/StrefaPlanistyczna/PL.ZIPPZP.10584/062007-POG/1POG-441SZ/20250622T175722
wydzielenie planistyczne	https://www.gov.pl/zagospodarowanieprzestrzenne/app/StrefaPlanistyczna/PL.ZIPPZP.10584/062007-POG/1POG-439SZ/20250622T175716
wydzielenie planistyczne	https://www.gov.pl/zagospodarowanieprzestrzenne/app/StrefaPlanistyczna/PL.ZIPPZP.10584/062007-POG/1POG-412SZ/20250622T175519
wydzielenie planistyczne	https://www.gov.pl/zagospodarowanieprzestrzenne/app/StrefaPlanistyczna/PL.ZIPPZP.10584/062007-POG/1POG-254SJ/20250622T160029

wydzielenie planistyczne	https://www.gov.pl/zagospodarowanieprzestrzenne/app/StrefaPlanistyczna/PL.ZIPPZP.10584/062007-POG/1POG-431SZ/20250622T221608
wydzielenie planistyczne	https://www.gov.pl/zagospodarowanieprzestrzenne/app/StrefaPlanistyczna/PL.ZIPPZP.10584/062007-POG/1POG-487SZ/20250622T180209
wydzielenie planistyczne	https://www.gov.pl/zagospodarowanieprzestrzenne/app/StrefaPlanistyczna/PL.ZIPPZP.10584/062007-POG/1POG-296SJ/20250622T160518
wydzielenie planistyczne	https://www.gov.pl/zagospodarowanieprzestrzenne/app/StrefaPlanistyczna/PL.ZIPPZP.10584/062007-POG/1POG-297SJ/20250622T161916
wydzielenie planistyczne	https://www.gov.pl/zagospodarowanieprzestrzenne/app/StrefaPlanistyczna/PL.ZIPPZP.10584/062007-POG/1POG-499SZ/20250622T180324
wydzielenie planistyczne	https://www.gov.pl/zagospodarowanieprzestrzenne/app/StrefaPlanistyczna/PL.ZIPPZP.10584/062007-POG/1POG-300SJ/20250622T160556
wydzielenie planistyczne	https://www.gov.pl/zagospodarowanieprzestrzenne/app/StrefaPlanistyczna/PL.ZIPPZP.10584/062007-POG/1POG-482SZ/20250622T180124
wydzielenie planistyczne	https://www.gov.pl/zagospodarowanieprzestrzenne/app/StrefaPlanistyczna/PL.ZIPPZP.10584/062007-POG/1POG-480SZ/20250622T180114
wydzielenie planistyczne	https://www.gov.pl/zagospodarowanieprzestrzenne/app/StrefaPlanistyczna/PL.ZIPPZP.10584/062007-POG/1POG-331SJ/20250622T160901
wydzielenie planistyczne	https://www.gov.pl/zagospodarowanieprzestrzenne/app/StrefaPlanistyczna/PL.ZIPPZP.10584/062007-POG/1POG-442SZ/20250622T175747
wydzielenie planistyczne	https://www.gov.pl/zagospodarowanieprzestrzenne/app/StrefaPlanistyczna/PL.ZIPPZP.10584/062007-POG/1POG-248SJ/20250622T155950
wydzielenie planistyczne	https://www.gov.pl/zagospodarowanieprzestrzenne/app/StrefaPlanistyczna/PL.ZIPPZP.10584/062007-POG/1POG-244SJ/20250622T155936
wydzielenie planistyczne	https://www.gov.pl/zagospodarowanieprzestrzenne/app/StrefaPlanistyczna/PL.ZIPPZP.10584/062007-POG/1POG-245SJ/20250622T155939
wydzielenie planistyczne	https://www.gov.pl/zagospodarowanieprzestrzenne/app/StrefaPlanistyczna/PL.ZIPPZP.10584/062007-POG/1POG-1SG/20250621T175531
wydzielenie planistyczne	https://www.gov.pl/zagospodarowanieprzestrzenne/app/StrefaPlanistyczna/PL.ZIPPZP.10584/062007-POG/1POG-2SG/20250621T175535
wydzielenie planistyczne	https://www.gov.pl/zagospodarowanieprzestrzenne/app/StrefaPlanistyczna/PL.ZIPPZP.10584/062007-POG/1POG-3SG/20250621T175538
wydzielenie planistyczne	https://www.gov.pl/zagospodarowanieprzestrzenne/app/StrefaPlanistyczna/PL.ZIPPZP.10584/062007-POG/1POG-4SG/20250621T175541

wydzielenie planistyczne	https://www.gov.pl/zagospodarowanieprzestrzenne/app/StrefaPlanistyczna/PL.ZIPPZP.10584/062007-POG/1POG-5SG/20250621T175551
wydzielenie planistyczne	https://www.gov.pl/zagospodarowanieprzestrzenne/app/StrefaPlanistyczna/PL.ZIPPZP.10584/062007-POG/1POG-6SG/20250621T175548
wydzielenie planistyczne	https://www.gov.pl/zagospodarowanieprzestrzenne/app/StrefaPlanistyczna/PL.ZIPPZP.10584/062007-POG/1POG-7SG/20250621T175621
wydzielenie planistyczne	https://www.gov.pl/zagospodarowanieprzestrzenne/app/StrefaPlanistyczna/PL.ZIPPZP.10584/062007-POG/1POG-8SG/20250621T175646
wydzielenie planistyczne	https://www.gov.pl/zagospodarowanieprzestrzenne/app/StrefaPlanistyczna/PL.ZIPPZP.10584/062007-POG/1POG-9SG/20250621T175707
wydzielenie planistyczne	https://www.gov.pl/zagospodarowanieprzestrzenne/app/StrefaPlanistyczna/PL.ZIPPZP.10584/062007-POG/1POG-11SG/20250621T175729
wydzielenie planistyczne	https://www.gov.pl/zagospodarowanieprzestrzenne/app/StrefaPlanistyczna/PL.ZIPPZP.10584/062007-POG/1POG-2SP/20251103T210749
wydzielenie planistyczne	https://www.gov.pl/zagospodarowanieprzestrzenne/app/StrefaPlanistyczna/PL.ZIPPZP.10584/062007-POG/1POG-3SI/20250622T180737
wydzielenie planistyczne	https://www.gov.pl/zagospodarowanieprzestrzenne/app/StrefaPlanistyczna/PL.ZIPPZP.10584/062007-POG/1POG-19SK/20250622T181618
wydzielenie planistyczne	https://www.gov.pl/zagospodarowanieprzestrzenne/app/StrefaPlanistyczna/PL.ZIPPZP.10584/062007-POG/1POG-1SP/20251103T210651
wydzielenie planistyczne	https://www.gov.pl/zagospodarowanieprzestrzenne/app/StrefaPlanistyczna/PL.ZIPPZP.10584/062007-POG/1POG-4SP/20251103T210807
wydzielenie planistyczne	https://www.gov.pl/zagospodarowanieprzestrzenne/app/StrefaPlanistyczna/PL.ZIPPZP.10584/062007-POG/1POG-5SP/20251103T210810
wydzielenie planistyczne	https://www.gov.pl/zagospodarowanieprzestrzenne/app/StrefaPlanistyczna/PL.ZIPPZP.10584/062007-POG/1POG-3SP/20251103T210804
wydzielenie planistyczne	https://www.gov.pl/zagospodarowanieprzestrzenne/app/StrefaPlanistyczna/PL.ZIPPZP.10584/062007-POG/1POG-2SN/20251103T210857
wydzielenie planistyczne	https://www.gov.pl/zagospodarowanieprzestrzenne/app/StrefaPlanistyczna/PL.ZIPPZP.10584/062007-POG/1POG-21SN/20251103T211036
wydzielenie planistyczne	https://www.gov.pl/zagospodarowanieprzestrzenne/app/StrefaPlanistyczna/PL.ZIPPZP.10584/062007-POG/1POG-405SJ/20250622T162003
wydzielenie planistyczne	https://www.gov.pl/zagospodarowanieprzestrzenne/app/StrefaPlanistyczna/PL.ZIPPZP.10584/062007-POG/1POG-26SN/20251103T211053

wydzielenie planistyczne	https://www.gov.pl/zagospodarowanieprzestrzenne/app/StrefaPlanistyczna/PL.ZIPPZP.10584/062007-POG/1POG-21SO/20251111T161430
wydzielenie planistyczne	https://www.gov.pl/zagospodarowanieprzestrzenne/app/StrefaPlanistyczna/PL.ZIPPZP.10584/062007-POG/1POG-6SO/20251103T211620
wydzielenie planistyczne	https://www.gov.pl/zagospodarowanieprzestrzenne/app/StrefaPlanistyczna/PL.ZIPPZP.10584/062007-POG/1POG-27SO/20251103T211825
wydzielenie planistyczne	https://www.gov.pl/zagospodarowanieprzestrzenne/app/StrefaPlanistyczna/PL.ZIPPZP.10584/062007-POG/1POG-399SJ/20250622T161942
wydzielenie planistyczne	https://www.gov.pl/zagospodarowanieprzestrzenne/app/StrefaPlanistyczna/PL.ZIPPZP.10584/062007-POG/1POG-213SZ/20250622T170451
wydzielenie planistyczne	https://www.gov.pl/zagospodarowanieprzestrzenne/app/StrefaPlanistyczna/PL.ZIPPZP.10584/062007-POG/1POG-245SZ/20250622T171107
wydzielenie planistyczne	https://www.gov.pl/zagospodarowanieprzestrzenne/app/StrefaPlanistyczna/PL.ZIPPZP.10584/062007-POG/1POG-61SO/20251103T212921
wydzielenie planistyczne	https://www.gov.pl/zagospodarowanieprzestrzenne/app/StrefaPlanistyczna/PL.ZIPPZP.10584/062007-POG/1POG-62SO/20251103T212924
wydzielenie planistyczne	https://www.gov.pl/zagospodarowanieprzestrzenne/app/StrefaPlanistyczna/PL.ZIPPZP.10584/062007-POG/1POG-56SO/20251103T212908
wydzielenie planistyczne	https://www.gov.pl/zagospodarowanieprzestrzenne/app/StrefaPlanistyczna/PL.ZIPPZP.10584/062007-POG/1POG-66SO/20251103T212946
wydzielenie planistyczne	https://www.gov.pl/zagospodarowanieprzestrzenne/app/StrefaPlanistyczna/PL.ZIPPZP.10584/062007-POG/1POG-36SO/20251103T212601
wydzielenie planistyczne	https://www.gov.pl/zagospodarowanieprzestrzenne/app/StrefaPlanistyczna/PL.ZIPPZP.10584/062007-POG/1POG-64SO/20251103T212938
wydzielenie planistyczne	https://www.gov.pl/zagospodarowanieprzestrzenne/app/StrefaPlanistyczna/PL.ZIPPZP.10584/062007-POG/1POG-35SO/20251103T212556
wydzielenie planistyczne	https://www.gov.pl/zagospodarowanieprzestrzenne/app/StrefaPlanistyczna/PL.ZIPPZP.10584/062007-POG/1POG-65SO/20251103T212941
wydzielenie planistyczne	https://www.gov.pl/zagospodarowanieprzestrzenne/app/StrefaPlanistyczna/PL.ZIPPZP.10584/062007-POG/1POG-38SO/20251103T212614
wydzielenie planistyczne	https://www.gov.pl/zagospodarowanieprzestrzenne/app/StrefaPlanistyczna/PL.ZIPPZP.10584/062007-POG/1POG-63SO/20251103T212935
wydzielenie planistyczne	https://www.gov.pl/zagospodarowanieprzestrzenne/app/StrefaPlanistyczna/PL.ZIPPZP.10584/062007-POG/1POG-37SO/20251103T212612

wydzielenie planistyczne	https://www.gov.pl/zagospodarowanieprzestrzenne/app/StrefaPlanistyczna/PL.ZIPPZP.10584/062007-POG/1POG-31SO/20251103T211849
wydzielenie planistyczne	https://www.gov.pl/zagospodarowanieprzestrzenne/app/StrefaPlanistyczna/PL.ZIPPZP.10584/062007-POG/1POG-29SO/20251103T211838
wydzielenie planistyczne	https://www.gov.pl/zagospodarowanieprzestrzenne/app/StrefaPlanistyczna/PL.ZIPPZP.10584/062007-POG/1POG-88SO/20251103T213147
wydzielenie planistyczne	https://www.gov.pl/zagospodarowanieprzestrzenne/app/StrefaPlanistyczna/PL.ZIPPZP.10584/062007-POG/1POG-33SO/20251103T211913
wydzielenie planistyczne	https://www.gov.pl/zagospodarowanieprzestrzenne/app/StrefaPlanistyczna/PL.ZIPPZP.10584/062007-POG/1POG-89SO/20251103T213151
wydzielenie planistyczne	https://www.gov.pl/zagospodarowanieprzestrzenne/app/StrefaPlanistyczna/PL.ZIPPZP.10584/062007-POG/1POG-34SO/20251103T211904
wydzielenie planistyczne	https://www.gov.pl/zagospodarowanieprzestrzenne/app/StrefaPlanistyczna/PL.ZIPPZP.10584/062007-POG/1POG-82SO/20251103T213128
wydzielenie planistyczne	https://www.gov.pl/zagospodarowanieprzestrzenne/app/StrefaPlanistyczna/PL.ZIPPZP.10584/062007-POG/1POG-28SO/20251103T211836
wydzielenie planistyczne	https://www.gov.pl/zagospodarowanieprzestrzenne/app/StrefaPlanistyczna/PL.ZIPPZP.10584/062007-POG/1POG-83SO/20251103T213132
wydzielenie planistyczne	https://www.gov.pl/zagospodarowanieprzestrzenne/app/StrefaPlanistyczna/PL.ZIPPZP.10584/062007-POG/1POG-84SO/20251103T213135
wydzielenie planistyczne	https://www.gov.pl/zagospodarowanieprzestrzenne/app/StrefaPlanistyczna/PL.ZIPPZP.10584/062007-POG/1POG-10SO/20251103T211657
wydzielenie planistyczne	https://www.gov.pl/zagospodarowanieprzestrzenne/app/StrefaPlanistyczna/PL.ZIPPZP.10584/062007-POG/1POG-47SO/20251103T212659
wydzielenie planistyczne	https://www.gov.pl/zagospodarowanieprzestrzenne/app/StrefaPlanistyczna/PL.ZIPPZP.10584/062007-POG/1POG-72SO/20251103T213043
wydzielenie planistyczne	https://www.gov.pl/zagospodarowanieprzestrzenne/app/StrefaPlanistyczna/PL.ZIPPZP.10584/062007-POG/1POG-48SO/20251103T212702
wydzielenie planistyczne	https://www.gov.pl/zagospodarowanieprzestrzenne/app/StrefaPlanistyczna/PL.ZIPPZP.10584/062007-POG/1POG-73SO/20251103T213053
wydzielenie planistyczne	https://www.gov.pl/zagospodarowanieprzestrzenne/app/StrefaPlanistyczna/PL.ZIPPZP.10584/062007-POG/1POG-49SO/20251103T212704
wydzielenie planistyczne	https://www.gov.pl/zagospodarowanieprzestrzenne/app/StrefaPlanistyczna/PL.ZIPPZP.10584/062007-POG/1POG-53SO/20251103T212715

wydzielenie planistyczne	https://www.gov.pl/zagospodarowanieprzestrzenne/app/StrefaPlanistyczna/PL.ZIPPZP.10584/062007-POG/1POG-39SO/20251103T212616
wydzielenie planistyczne	https://www.gov.pl/zagospodarowanieprzestrzenne/app/StrefaPlanistyczna/PL.ZIPPZP.10584/062007-POG/1POG-40SO/20251103T212622
wydzielenie planistyczne	https://www.gov.pl/zagospodarowanieprzestrzenne/app/StrefaPlanistyczna/PL.ZIPPZP.10584/062007-POG/1POG-30SO/20251103T211841
wydzielenie planistyczne	https://www.gov.pl/zagospodarowanieprzestrzenne/app/StrefaPlanistyczna/PL.ZIPPZP.10584/062007-POG/1POG-1SO/20251103T211544
wydzielenie planistyczne	https://www.gov.pl/zagospodarowanieprzestrzenne/app/StrefaPlanistyczna/PL.ZIPPZP.10584/062007-POG/1POG-4SO/20251111T163142
wydzielenie planistyczne	https://www.gov.pl/zagospodarowanieprzestrzenne/app/StrefaPlanistyczna/PL.ZIPPZP.10584/062007-POG/1POG-8SO/20251103T211644
wydzielenie planistyczne	https://www.gov.pl/zagospodarowanieprzestrzenne/app/StrefaPlanistyczna/PL.ZIPPZP.10584/062007-POG/1POG-50SO/20251103T212707
wydzielenie planistyczne	https://www.gov.pl/zagospodarowanieprzestrzenne/app/StrefaPlanistyczna/PL.ZIPPZP.10584/062007-POG/1POG-11SO/20251103T211704
wydzielenie planistyczne	https://www.gov.pl/zagospodarowanieprzestrzenne/app/StrefaPlanistyczna/PL.ZIPPZP.10584/062007-POG/1POG-51SO/20251103T212710
wydzielenie planistyczne	https://www.gov.pl/zagospodarowanieprzestrzenne/app/StrefaPlanistyczna/PL.ZIPPZP.10584/062007-POG/1POG-13SO/20251103T211709
wydzielenie planistyczne	https://www.gov.pl/zagospodarowanieprzestrzenne/app/StrefaPlanistyczna/PL.ZIPPZP.10584/062007-POG/1POG-16SO/20251103T211731
wydzielenie planistyczne	https://www.gov.pl/zagospodarowanieprzestrzenne/app/StrefaPlanistyczna/PL.ZIPPZP.10584/062007-POG/1POG-68SO/20251103T213004
wydzielenie planistyczne	https://www.gov.pl/zagospodarowanieprzestrzenne/app/StrefaPlanistyczna/PL.ZIPPZP.10584/062007-POG/1POG-52SO/20251103T212713
wydzielenie planistyczne	https://www.gov.pl/zagospodarowanieprzestrzenne/app/StrefaPlanistyczna/PL.ZIPPZP.10584/062007-POG/1POG-46SO/20251103T212654
wydzielenie planistyczne	https://www.gov.pl/zagospodarowanieprzestrzenne/app/StrefaPlanistyczna/PL.ZIPPZP.10584/062007-POG/1POG-32SO/20251103T211852
wydzielenie planistyczne	https://www.gov.pl/zagospodarowanieprzestrzenne/app/StrefaPlanistyczna/PL.ZIPPZP.10584/062007-POG/1POG-45SO/20251103T212651
wydzielenie planistyczne	https://www.gov.pl/zagospodarowanieprzestrzenne/app/StrefaPlanistyczna/PL.ZIPPZP.10584/062007-POG/1POG-44SO/20251103T212648

wydzielenie planistyczne	https://www.gov.pl/zagospodarowanieprzestrzenne/app/StrefaPlanistyczna/PL.ZIPPZP.10584/062007-POG/1POG-43SO/20251103T212646
wydzielenie planistyczne	https://www.gov.pl/zagospodarowanieprzestrzenne/app/StrefaPlanistyczna/PL.ZIPPZP.10584/062007-POG/1POG-42SO/20251103T212643
wydzielenie planistyczne	https://www.gov.pl/zagospodarowanieprzestrzenne/app/StrefaPlanistyczna/PL.ZIPPZP.10584/062007-POG/1POG-93SO/20251103T213247
wydzielenie planistyczne	https://www.gov.pl/zagospodarowanieprzestrzenne/app/StrefaPlanistyczna/PL.ZIPPZP.10584/062007-POG/1POG-41SO/20251103T212640
wydzielenie planistyczne	https://www.gov.pl/zagospodarowanieprzestrzenne/app/StrefaPlanistyczna/PL.ZIPPZP.10584/062007-POG/1POG-26SO/20251103T211816
wydzielenie planistyczne	https://www.gov.pl/zagospodarowanieprzestrzenne/app/StrefaPlanistyczna/PL.ZIPPZP.10584/062007-POG/1POG-55SO/20251103T212900
wydzielenie planistyczne	https://www.gov.pl/zagospodarowanieprzestrzenne/app/StrefaPlanistyczna/PL.ZIPPZP.10584/062007-POG/1POG-5SO/20251103T211615
wydzielenie planistyczne	https://www.gov.pl/zagospodarowanieprzestrzenne/app/StrefaPlanistyczna/PL.ZIPPZP.10584/062007-POG/1POG-87SO/20251103T213144
wydzielenie planistyczne	https://www.gov.pl/zagospodarowanieprzestrzenne/app/StrefaPlanistyczna/PL.ZIPPZP.10584/062007-POG/1POG-85SO/20251103T213137
wydzielenie planistyczne	https://www.gov.pl/zagospodarowanieprzestrzenne/app/StrefaPlanistyczna/PL.ZIPPZP.10584/062007-POG/1POG-90SO/20251103T213155
wydzielenie planistyczne	https://www.gov.pl/zagospodarowanieprzestrzenne/app/StrefaPlanistyczna/PL.ZIPPZP.10584/062007-POG/1POG-57SO/20251103T212910
wydzielenie planistyczne	https://www.gov.pl/zagospodarowanieprzestrzenne/app/StrefaPlanistyczna/PL.ZIPPZP.10584/062007-POG/1POG-58SO/20251103T212913
wydzielenie planistyczne	https://www.gov.pl/zagospodarowanieprzestrzenne/app/StrefaPlanistyczna/PL.ZIPPZP.10584/062007-POG/1POG-59SO/20251103T212916
wydzielenie planistyczne	https://www.gov.pl/zagospodarowanieprzestrzenne/app/StrefaPlanistyczna/PL.ZIPPZP.10584/062007-POG/1POG-3SO/20251103T211608
wydzielenie planistyczne	https://www.gov.pl/zagospodarowanieprzestrzenne/app/StrefaPlanistyczna/PL.ZIPPZP.10584/062007-POG/1POG-2SO/20251103T211605
wydzielenie planistyczne	https://www.gov.pl/zagospodarowanieprzestrzenne/app/StrefaPlanistyczna/PL.ZIPPZP.10584/062007-POG/1POG-60SO/20251103T212918
wydzielenie planistyczne	https://www.gov.pl/zagospodarowanieprzestrzenne/app/StrefaPlanistyczna/PL.ZIPPZP.10584/062007-POG/1POG-69SO/20251103T213016

wydzielenie planistyczne	https://www.gov.pl/zagospodarowanieprzestrzenne/app/StrefaPlanistyczna/PL.ZIPPZP.10584/062007-POG/1POG-70SO/20251103T213021
wydzielenie planistyczne	https://www.gov.pl/zagospodarowanieprzestrzenne/app/StrefaPlanistyczna/PL.ZIPPZP.10584/062007-POG/1POG-22SO/20251103T211803
wydzielenie planistyczne	https://www.gov.pl/zagospodarowanieprzestrzenne/app/StrefaPlanistyczna/PL.ZIPPZP.10584/062007-POG/1POG-71SO/20251103T213023
wydzielenie planistyczne	https://www.gov.pl/zagospodarowanieprzestrzenne/app/StrefaPlanistyczna/PL.ZIPPZP.10584/062007-POG/1POG-23SO/20251103T211806
wydzielenie planistyczne	https://www.gov.pl/zagospodarowanieprzestrzenne/app/StrefaPlanistyczna/PL.ZIPPZP.10584/062007-POG/1POG-25SO/20251103T211811
wydzielenie planistyczne	https://www.gov.pl/zagospodarowanieprzestrzenne/app/StrefaPlanistyczna/PL.ZIPPZP.10584/062007-POG/1POG-24SO/20251103T211809
wydzielenie planistyczne	https://www.gov.pl/zagospodarowanieprzestrzenne/app/StrefaPlanistyczna/PL.ZIPPZP.10584/062007-POG/1POG-74SO/20251103T213059
wydzielenie planistyczne	https://www.gov.pl/zagospodarowanieprzestrzenne/app/StrefaPlanistyczna/PL.ZIPPZP.10584/062007-POG/1POG-91SO/20251103T213158
wydzielenie planistyczne	https://www.gov.pl/zagospodarowanieprzestrzenne/app/StrefaPlanistyczna/PL.ZIPPZP.10584/062007-POG/1POG-92SO/20251103T213201
wydzielenie planistyczne	https://www.gov.pl/zagospodarowanieprzestrzenne/app/StrefaPlanistyczna/PL.ZIPPZP.10584/062007-POG/1POG-98SO/20251103T213333
wydzielenie planistyczne	https://www.gov.pl/zagospodarowanieprzestrzenne/app/StrefaPlanistyczna/PL.ZIPPZP.10584/062007-POG/1POG-97SO/20251103T213305
wydzielenie planistyczne	https://www.gov.pl/zagospodarowanieprzestrzenne/app/StrefaPlanistyczna/PL.ZIPPZP.10584/062007-POG/1POG-95SO/20251103T213300
wydzielenie planistyczne	https://www.gov.pl/zagospodarowanieprzestrzenne/app/StrefaPlanistyczna/PL.ZIPPZP.10584/062007-POG/1POG-96SO/20251103T213303
wydzielenie planistyczne	https://www.gov.pl/zagospodarowanieprzestrzenne/app/StrefaPlanistyczna/PL.ZIPPZP.10584/062007-POG/1POG-9SO/20251103T211655
wydzielenie planistyczne	https://www.gov.pl/zagospodarowanieprzestrzenne/app/StrefaPlanistyczna/PL.ZIPPZP.10584/062007-POG/1POG-14SO/20251103T211719
wydzielenie planistyczne	https://www.gov.pl/zagospodarowanieprzestrzenne/app/StrefaPlanistyczna/PL.ZIPPZP.10584/062007-POG/1POG-15SO/20251103T211722
wydzielenie planistyczne	https://www.gov.pl/zagospodarowanieprzestrzenne/app/StrefaPlanistyczna/PL.ZIPPZP.10584/062007-POG/1POG-12SO/20251103T211714

wydzielenie planistyczne	https://www.gov.pl/zagospodarowanieprzestrzenne/app/StrefaPlanistyczna/PL.ZIPPZP.10584/062007-POG/1POG-7SO/20251103T211649
wydzielenie planistyczne	https://www.gov.pl/zagospodarowanieprzestrzenne/app/StrefaPlanistyczna/PL.ZIPPZP.10584/062007-POG/1POG-79SO/20251103T213115
wydzielenie planistyczne	https://www.gov.pl/zagospodarowanieprzestrzenne/app/StrefaPlanistyczna/PL.ZIPPZP.10584/062007-POG/1POG-78SO/20251103T213113
wydzielenie planistyczne	https://www.gov.pl/zagospodarowanieprzestrzenne/app/StrefaPlanistyczna/PL.ZIPPZP.10584/062007-POG/1POG-77SO/20251103T213110
wydzielenie planistyczne	https://www.gov.pl/zagospodarowanieprzestrzenne/app/StrefaPlanistyczna/PL.ZIPPZP.10584/062007-POG/1POG-76SO/20251103T213107
wydzielenie planistyczne	https://www.gov.pl/zagospodarowanieprzestrzenne/app/StrefaPlanistyczna/PL.ZIPPZP.10584/062007-POG/1POG-54SO/20251103T212903
wydzielenie planistyczne	https://www.gov.pl/zagospodarowanieprzestrzenne/app/StrefaPlanistyczna/PL.ZIPPZP.10584/062007-POG/1POG-17SO/20251103T211736
wydzielenie planistyczne	https://www.gov.pl/zagospodarowanieprzestrzenne/app/StrefaPlanistyczna/PL.ZIPPZP.10584/062007-POG/1POG-18SO/20251103T211738
wydzielenie planistyczne	https://www.gov.pl/zagospodarowanieprzestrzenne/app/StrefaPlanistyczna/PL.ZIPPZP.10584/062007-POG/1POG-19SO/20251103T211740
wydzielenie planistyczne	https://www.gov.pl/zagospodarowanieprzestrzenne/app/StrefaPlanistyczna/PL.ZIPPZP.10584/062007-POG/1POG-20SO/20251103T211743
wydzielenie planistyczne	https://www.gov.pl/zagospodarowanieprzestrzenne/app/StrefaPlanistyczna/PL.ZIPPZP.10584/062007-POG/1POG-75SO/20251103T213103
wydzielenie planistyczne	https://www.gov.pl/zagospodarowanieprzestrzenne/app/StrefaPlanistyczna/PL.ZIPPZP.10584/062007-POG/1POG-80SO/20251103T213119
wydzielenie planistyczne	https://www.gov.pl/zagospodarowanieprzestrzenne/app/StrefaPlanistyczna/PL.ZIPPZP.10584/062007-POG/1POG-81SO/20251103T213122
wydzielenie planistyczne	https://www.gov.pl/zagospodarowanieprzestrzenne/app/StrefaPlanistyczna/PL.ZIPPZP.10584/062007-POG/1POG-86SO/20251103T213141
wydzielenie planistyczne	https://www.gov.pl/zagospodarowanieprzestrzenne/app/StrefaPlanistyczna/PL.ZIPPZP.10584/062007-POG/1POG-67SO/20251103T213000
wydzielenie planistyczne	https://www.gov.pl/zagospodarowanieprzestrzenne/app/StrefaPlanistyczna/PL.ZIPPZP.10584/062007-POG/1POG-6SP/20251103T210814
wydzielenie planistyczne	https://www.gov.pl/zagospodarowanieprzestrzenne/app/StrefaPlanistyczna/PL.ZIPPZP.10584/062007-POG/1POG-29SN/20251103T211101

wydzielenie planistyczne	https://www.gov.pl/zagospodarowanieprzestrzenne/app/StrefaPlanistyczna/PL.ZIPPZP.10584/062007-POG/1POG-94SO/20251103T213252
wydzielenie planistyczne	https://www.gov.pl/zagospodarowanieprzestrzenne/app/StrefaPlanistyczna/PL.ZIPPZP.10584/062007-POG/1POG-30SN/20251103T211103
wydzielenie planistyczne	https://www.gov.pl/zagospodarowanieprzestrzenne/app/StrefaPlanistyczna/PL.ZIPPZP.10584/062007-POG/1POG-3SR/20251103T210055
wydzielenie planistyczne	https://www.gov.pl/zagospodarowanieprzestrzenne/app/StrefaPlanistyczna/PL.ZIPPZP.10584/062007-POG/1POG-38SN/20251103T211128
wydzielenie planistyczne	https://www.gov.pl/zagospodarowanieprzestrzenne/app/StrefaPlanistyczna/PL.ZIPPZP.10584/062007-POG/1POG-1SR/20251103T210044
regulacja	https://www.gov.pl/zagospodarowanieprzestrzenne/app/ObszarUzupelnieniaZabudowy/PL.ZIPPZP.10584/062007-POG/1POG-312OUZ/20251115T223603
regulacja	https://www.gov.pl/zagospodarowanieprzestrzenne/app/ObszarUzupelnieniaZabudowy/PL.ZIPPZP.10584/062007-POG/1POG-294OUZ/20251115T223442
regulacja	https://www.gov.pl/zagospodarowanieprzestrzenne/app/ObszarUzupelnieniaZabudowy/PL.ZIPPZP.10584/062007-POG/1POG-293OUZ/20251115T225510
regulacja	https://www.gov.pl/zagospodarowanieprzestrzenne/app/ObszarUzupelnieniaZabudowy/PL.ZIPPZP.10584/062007-POG/1POG-249OUZ/20251115T223050
regulacja	https://www.gov.pl/zagospodarowanieprzestrzenne/app/ObszarUzupelnieniaZabudowy/PL.ZIPPZP.10584/062007-POG/1POG-250OUZ/20251115T223053
regulacja	https://www.gov.pl/zagospodarowanieprzestrzenne/app/ObszarUzupelnieniaZabudowy/PL.ZIPPZP.10584/062007-POG/1POG-298OUZ/20251115T223516
regulacja	https://www.gov.pl/zagospodarowanieprzestrzenne/app/ObszarUzupelnieniaZabudowy/PL.ZIPPZP.10584/062007-POG/1POG-251OUZ/20251115T223058
regulacja	https://www.gov.pl/zagospodarowanieprzestrzenne/app/ObszarUzupelnieniaZabudowy/PL.ZIPPZP.10584/062007-POG/1POG-254OUZ/20251115T223111
regulacja	https://www.gov.pl/zagospodarowanieprzestrzenne/app/ObszarUzupelnieniaZabudowy/PL.ZIPPZP.10584/062007-POG/1POG-252OUZ/20251115T223105
regulacja	https://www.gov.pl/zagospodarowanieprzestrzenne/app/ObszarUzupelnieniaZabudowy/PL.ZIPPZP.10584/062007-POG/1POG-311OUZ/20251115T223601
regulacja	https://www.gov.pl/zagospodarowanieprzestrzenne/app/ObszarUzupelnieniaZabudowy/PL.ZIPPZP.10584/062007-POG/1POG-297OUZ/20251115T225547
regulacja	https://www.gov.pl/zagospodarowanieprzestrzenne/app/ObszarUzupelnieniaZabudowy/PL.ZIPPZP.10584/062007-POG/1POG-296OUZ/20251115T223506

regulacja	https://www.gov.pl/zagospodarowanieprzestrzenne/app/ObszarUzupelnieniaZabudowy/PL.ZIPPZP.10584/062007-POG/1POG-295OUZ/20251115T223448
regulacja	https://www.gov.pl/zagospodarowanieprzestrzenne/app/ObszarUzupelnieniaZabudowy/PL.ZIPPZP.10584/062007-POG/1POG-255OUZ/20251115T223113
regulacja	https://www.gov.pl/zagospodarowanieprzestrzenne/app/ObszarUzupelnieniaZabudowy/PL.ZIPPZP.10584/062007-POG/1POG-253OUZ/20251115T223108
regulacja	https://www.gov.pl/zagospodarowanieprzestrzenne/app/ObszarUzupelnieniaZabudowy/PL.ZIPPZP.10584/062007-POG/1POG-313OUZ/20251115T223606
regulacja	https://www.gov.pl/zagospodarowanieprzestrzenne/app/ObszarUzupelnieniaZabudowy/PL.ZIPPZP.10584/062007-POG/1POG-310OUZ/20251115T223555
regulacja	https://www.gov.pl/zagospodarowanieprzestrzenne/app/ObszarUzupelnieniaZabudowy/PL.ZIPPZP.10584/062007-POG/1POG-256OUZ/20251115T225434
regulacja	https://www.gov.pl/zagospodarowanieprzestrzenne/app/ObszarUzupelnieniaZabudowy/PL.ZIPPZP.10584/062007-POG/1POG-309OUZ/20251115T223552
regulacja	https://www.gov.pl/zagospodarowanieprzestrzenne/app/ObszarUzupelnieniaZabudowy/PL.ZIPPZP.10584/062007-POG/1POG-308OUZ/20251115T223550
regulacja	https://www.gov.pl/zagospodarowanieprzestrzenne/app/ObszarUzupelnieniaZabudowy/PL.ZIPPZP.10584/062007-POG/1POG-258OUZ/20251115T223120
regulacja	https://www.gov.pl/zagospodarowanieprzestrzenne/app/ObszarUzupelnieniaZabudowy/PL.ZIPPZP.10584/062007-POG/1POG-257OUZ/20251115T223118
regulacja	https://www.gov.pl/zagospodarowanieprzestrzenne/app/ObszarUzupelnieniaZabudowy/PL.ZIPPZP.10584/062007-POG/1POG-285OUZ/20251115T223407
regulacja	https://www.gov.pl/zagospodarowanieprzestrzenne/app/ObszarUzupelnieniaZabudowy/PL.ZIPPZP.10584/062007-POG/1POG-286OUZ/20251115T225349
regulacja	https://www.gov.pl/zagospodarowanieprzestrzenne/app/ObszarUzupelnieniaZabudowy/PL.ZIPPZP.10584/062007-POG/1POG-307OUZ/20251115T223546
regulacja	https://www.gov.pl/zagospodarowanieprzestrzenne/app/ObszarUzupelnieniaZabudowy/PL.ZIPPZP.10584/062007-POG/1POG-306OUZ/20251115T223542
regulacja	https://www.gov.pl/zagospodarowanieprzestrzenne/app/ObszarUzupelnieniaZabudowy/PL.ZIPPZP.10584/062007-POG/1POG-305OUZ/20251115T223539
regulacja	https://www.gov.pl/zagospodarowanieprzestrzenne/app/ObszarUzupelnieniaZabudowy/PL.ZIPPZP.10584/062007-POG/1POG-248OUZ/20251115T223043
regulacja	https://www.gov.pl/zagospodarowanieprzestrzenne/app/ObszarUzupelnieniaZabudowy/PL.ZIPPZP.10584/062007-POG/1POG-303OUZ/20251115T223534

regulacja	https://www.gov.pl/zagospodarowanieprzestrzenne/app/ObszarUzupelnieniaZabudowy/PL.ZIPPZP.10584/062007-POG/1POG-304OUZ/20251115T223537
regulacja	https://www.gov.pl/zagospodarowanieprzestrzenne/app/ObszarUzupelnieniaZabudowy/PL.ZIPPZP.10584/062007-POG/1POG-259OUZ/20251115T223122
regulacja	https://www.gov.pl/zagospodarowanieprzestrzenne/app/ObszarUzupelnieniaZabudowy/PL.ZIPPZP.10584/062007-POG/1POG-247OUZ/20251115T223041
regulacja	https://www.gov.pl/zagospodarowanieprzestrzenne/app/ObszarUzupelnieniaZabudowy/PL.ZIPPZP.10584/062007-POG/1POG-246OUZ/20251115T223037
regulacja	https://www.gov.pl/zagospodarowanieprzestrzenne/app/ObszarUzupelnieniaZabudowy/PL.ZIPPZP.10584/062007-POG/1POG-245OUZ/20251115T223035
regulacja	https://www.gov.pl/zagospodarowanieprzestrzenne/app/ObszarUzupelnieniaZabudowy/PL.ZIPPZP.10584/062007-POG/1POG-244OUZ/20251115T223033
regulacja	https://www.gov.pl/zagospodarowanieprzestrzenne/app/ObszarUzupelnieniaZabudowy/PL.ZIPPZP.10584/062007-POG/1POG-260OUZ/20251115T225330
regulacja	https://www.gov.pl/zagospodarowanieprzestrzenne/app/ObszarUzupelnieniaZabudowy/PL.ZIPPZP.10584/062007-POG/1POG-261OUZ/20251115T223129
regulacja	https://www.gov.pl/zagospodarowanieprzestrzenne/app/ObszarUzupelnieniaZabudowy/PL.ZIPPZP.10584/062007-POG/1POG-284OUZ/20251115T225311
regulacja	https://www.gov.pl/zagospodarowanieprzestrzenne/app/ObszarUzupelnieniaZabudowy/PL.ZIPPZP.10584/062007-POG/1POG-243OUZ/20251115T223023
regulacja	https://www.gov.pl/zagospodarowanieprzestrzenne/app/ObszarUzupelnieniaZabudowy/PL.ZIPPZP.10584/062007-POG/1POG-242OUZ/20251115T223019
regulacja	https://www.gov.pl/zagospodarowanieprzestrzenne/app/ObszarUzupelnieniaZabudowy/PL.ZIPPZP.10584/062007-POG/1POG-280OUZ/20251115T223312
regulacja	https://www.gov.pl/zagospodarowanieprzestrzenne/app/ObszarUzupelnieniaZabudowy/PL.ZIPPZP.10584/062007-POG/1POG-283OUZ/20251115T223320
regulacja	https://www.gov.pl/zagospodarowanieprzestrzenne/app/ObszarUzupelnieniaZabudowy/PL.ZIPPZP.10584/062007-POG/1POG-282OUZ/20251115T223318
regulacja	https://www.gov.pl/zagospodarowanieprzestrzenne/app/ObszarUzupelnieniaZabudowy/PL.ZIPPZP.10584/062007-POG/1POG-281OUZ/20251115T223315
regulacja	https://www.gov.pl/zagospodarowanieprzestrzenne/app/ObszarUzupelnieniaZabudowy/PL.ZIPPZP.10584/062007-POG/1POG-279OUZ/20251115T223308
regulacja	https://www.gov.pl/zagospodarowanieprzestrzenne/app/ObszarUzupelnieniaZabudowy/PL.ZIPPZP.10584/062007-POG/1POG-241OUZ/20251115T223017

regulacja	https://www.gov.pl/zagospodarowanieprzestrzenne/app/ObszarUzupelnieniaZabudowy/PL.ZIPPZP.10584/062007-POG/1POG-263OUZ/20251115T223134
regulacja	https://www.gov.pl/zagospodarowanieprzestrzenne/app/ObszarUzupelnieniaZabudowy/PL.ZIPPZP.10584/062007-POG/1POG-262OUZ/20251115T223132
regulacja	https://www.gov.pl/zagospodarowanieprzestrzenne/app/ObszarUzupelnieniaZabudowy/PL.ZIPPZP.10584/062007-POG/1POG-264OUZ/20251115T223137
regulacja	https://www.gov.pl/zagospodarowanieprzestrzenne/app/ObszarUzupelnieniaZabudowy/PL.ZIPPZP.10584/062007-POG/1POG-240OUZ/20251115T223014
regulacja	https://www.gov.pl/zagospodarowanieprzestrzenne/app/ObszarUzupelnieniaZabudowy/PL.ZIPPZP.10584/062007-POG/1POG-239OUZ/20251115T223011
regulacja	https://www.gov.pl/zagospodarowanieprzestrzenne/app/ObszarUzupelnieniaZabudowy/PL.ZIPPZP.10584/062007-POG/1POG-265OUZ/20251115T223139
regulacja	https://www.gov.pl/zagospodarowanieprzestrzenne/app/ObszarUzupelnieniaZabudowy/PL.ZIPPZP.10584/062007-POG/1POG-266OUZ/20251115T223145
regulacja	https://www.gov.pl/zagospodarowanieprzestrzenne/app/ObszarUzupelnieniaZabudowy/PL.ZIPPZP.10584/062007-POG/1POG-238OUZ/20251115T223008
regulacja	https://www.gov.pl/zagospodarowanieprzestrzenne/app/ObszarUzupelnieniaZabudowy/PL.ZIPPZP.10584/062007-POG/1POG-237OUZ/20251115T223005
regulacja	https://www.gov.pl/zagospodarowanieprzestrzenne/app/ObszarUzupelnieniaZabudowy/PL.ZIPPZP.10584/062007-POG/1POG-267OUZ/20251115T223148
regulacja	https://www.gov.pl/zagospodarowanieprzestrzenne/app/ObszarUzupelnieniaZabudowy/PL.ZIPPZP.10584/062007-POG/1POG-269OUZ/20251115T223153
regulacja	https://www.gov.pl/zagospodarowanieprzestrzenne/app/ObszarUzupelnieniaZabudowy/PL.ZIPPZP.10584/062007-POG/1POG-270OUZ/20251115T223156
regulacja	https://www.gov.pl/zagospodarowanieprzestrzenne/app/ObszarUzupelnieniaZabudowy/PL.ZIPPZP.10584/062007-POG/1POG-236OUZ/20251115T223003
regulacja	https://www.gov.pl/zagospodarowanieprzestrzenne/app/ObszarUzupelnieniaZabudowy/PL.ZIPPZP.10584/062007-POG/1POG-268OUZ/20251115T223151
regulacja	https://www.gov.pl/zagospodarowanieprzestrzenne/app/ObszarUzupelnieniaZabudowy/PL.ZIPPZP.10584/062007-POG/1POG-271OUZ/20251115T223159
regulacja	https://www.gov.pl/zagospodarowanieprzestrzenne/app/ObszarUzupelnieniaZabudowy/PL.ZIPPZP.10584/062007-POG/1POG-272OUZ/20251115T223201
regulacja	https://www.gov.pl/zagospodarowanieprzestrzenne/app/ObszarUzupelnieniaZabudowy/PL.ZIPPZP.10584/062007-POG/1POG-288OUZ/20251115T223414

regulacja	https://www.gov.pl/zagospodarowanieprzestrzenne/app/ObszarUzupelnieniaZabudowy/PL.ZIPPZP.10584/062007-POG/1POG-287OUZ/20251115T224949
regulacja	https://www.gov.pl/zagospodarowanieprzestrzenne/app/ObszarUzupelnieniaZabudowy/PL.ZIPPZP.10584/062007-POG/1POG-123OUZ/20251115T225125
regulacja	https://www.gov.pl/zagospodarowanieprzestrzenne/app/ObszarUzupelnieniaZabudowy/PL.ZIPPZP.10584/062007-POG/1POG-2OUZ/20251115T221229
regulacja	https://www.gov.pl/zagospodarowanieprzestrzenne/app/ObszarUzupelnieniaZabudowy/PL.ZIPPZP.10584/062007-POG/1POG-1OUZ/20251115T221227
regulacja	https://www.gov.pl/zagospodarowanieprzestrzenne/app/ObszarUzupelnieniaZabudowy/PL.ZIPPZP.10584/062007-POG/1POG-122OUZ/20251115T222114
regulacja	https://www.gov.pl/zagospodarowanieprzestrzenne/app/ObszarUzupelnieniaZabudowy/PL.ZIPPZP.10584/062007-POG/1POG-4OUZ/20251115T221257
regulacja	https://www.gov.pl/zagospodarowanieprzestrzenne/app/ObszarUzupelnieniaZabudowy/PL.ZIPPZP.10584/062007-POG/1POG-3OUZ/20251115T221254
regulacja	https://www.gov.pl/zagospodarowanieprzestrzenne/app/ObszarUzupelnieniaZabudowy/PL.ZIPPZP.10584/062007-POG/1POG-121OUZ/20251115T222112
regulacja	https://www.gov.pl/zagospodarowanieprzestrzenne/app/ObszarUzupelnieniaZabudowy/PL.ZIPPZP.10584/062007-POG/1POG-120OUZ/20251115T222109
regulacja	https://www.gov.pl/zagospodarowanieprzestrzenne/app/ObszarUzupelnieniaZabudowy/PL.ZIPPZP.10584/062007-POG/1POG-119OUZ/20251115T222107
regulacja	https://www.gov.pl/zagospodarowanieprzestrzenne/app/ObszarUzupelnieniaZabudowy/PL.ZIPPZP.10584/062007-POG/1POG-9OUZ/20251115T221314
regulacja	https://www.gov.pl/zagospodarowanieprzestrzenne/app/ObszarUzupelnieniaZabudowy/PL.ZIPPZP.10584/062007-POG/1POG-10OUZ/20251115T221346
regulacja	https://www.gov.pl/zagospodarowanieprzestrzenne/app/ObszarUzupelnieniaZabudowy/PL.ZIPPZP.10584/062007-POG/1POG-5OUZ/20251115T221301
regulacja	https://www.gov.pl/zagospodarowanieprzestrzenne/app/ObszarUzupelnieniaZabudowy/PL.ZIPPZP.10584/062007-POG/1POG-117OUZ/20251115T222100
regulacja	https://www.gov.pl/zagospodarowanieprzestrzenne/app/ObszarUzupelnieniaZabudowy/PL.ZIPPZP.10584/062007-POG/1POG-118OUZ/20251115T222105
regulacja	https://www.gov.pl/zagospodarowanieprzestrzenne/app/ObszarUzupelnieniaZabudowy/PL.ZIPPZP.10584/062007-POG/1POG-7OUZ/20251115T221305
regulacja	https://www.gov.pl/zagospodarowanieprzestrzenne/app/ObszarUzupelnieniaZabudowy/PL.ZIPPZP.10584/062007-POG/1POG-6OUZ/20251115T221303

regulacja	https://www.gov.pl/zagospodarowanieprzestrzenne/app/ObszarUzupelnieniaZabudowy/PL.ZIPPZP.10584/062007-POG/1POG-8OUZ/20251115T221312
regulacja	https://www.gov.pl/zagospodarowanieprzestrzenne/app/ObszarUzupelnieniaZabudowy/PL.ZIPPZP.10584/062007-POG/1POG-116OUZ/20251115T222057
regulacja	https://www.gov.pl/zagospodarowanieprzestrzenne/app/ObszarUzupelnieniaZabudowy/PL.ZIPPZP.10584/062007-POG/1POG-112OUZ/20251115T222031
regulacja	https://www.gov.pl/zagospodarowanieprzestrzenne/app/ObszarUzupelnieniaZabudowy/PL.ZIPPZP.10584/062007-POG/1POG-106OUZ/20251115T222005
regulacja	https://www.gov.pl/zagospodarowanieprzestrzenne/app/ObszarUzupelnieniaZabudowy/PL.ZIPPZP.10584/062007-POG/1POG-107OUZ/20251115T222008
regulacja	https://www.gov.pl/zagospodarowanieprzestrzenne/app/ObszarUzupelnieniaZabudowy/PL.ZIPPZP.10584/062007-POG/1POG-105OUZ/20251115T221959
regulacja	https://www.gov.pl/zagospodarowanieprzestrzenne/app/ObszarUzupelnieniaZabudowy/PL.ZIPPZP.10584/062007-POG/1POG-111OUZ/20251115T222028
regulacja	https://www.gov.pl/zagospodarowanieprzestrzenne/app/ObszarUzupelnieniaZabudowy/PL.ZIPPZP.10584/062007-POG/1POG-110OUZ/20251115T222025
regulacja	https://www.gov.pl/zagospodarowanieprzestrzenne/app/ObszarUzupelnieniaZabudowy/PL.ZIPPZP.10584/062007-POG/1POG-12OUZ/20251115T221356
regulacja	https://www.gov.pl/zagospodarowanieprzestrzenne/app/ObszarUzupelnieniaZabudowy/PL.ZIPPZP.10584/062007-POG/1POG-11OUZ/20251115T224932
regulacja	https://www.gov.pl/zagospodarowanieprzestrzenne/app/ObszarUzupelnieniaZabudowy/PL.ZIPPZP.10584/062007-POG/1POG-16OUZ/20251115T221406
regulacja	https://www.gov.pl/zagospodarowanieprzestrzenne/app/ObszarUzupelnieniaZabudowy/PL.ZIPPZP.10584/062007-POG/1POG-13OUZ/20251115T221358
regulacja	https://www.gov.pl/zagospodarowanieprzestrzenne/app/ObszarUzupelnieniaZabudowy/PL.ZIPPZP.10584/062007-POG/1POG-114OUZ/20251115T222050
regulacja	https://www.gov.pl/zagospodarowanieprzestrzenne/app/ObszarUzupelnieniaZabudowy/PL.ZIPPZP.10584/062007-POG/1POG-115OUZ/20251115T222055
regulacja	https://www.gov.pl/zagospodarowanieprzestrzenne/app/ObszarUzupelnieniaZabudowy/PL.ZIPPZP.10584/062007-POG/1POG-14OUZ/20251115T221400
regulacja	https://www.gov.pl/zagospodarowanieprzestrzenne/app/ObszarUzupelnieniaZabudowy/PL.ZIPPZP.10584/062007-POG/1POG-109OUZ/20251115T222015
regulacja	https://www.gov.pl/zagospodarowanieprzestrzenne/app/ObszarUzupelnieniaZabudowy/PL.ZIPPZP.10584/062007-POG/1POG-108OUZ/20251115T222013

regulacja	https://www.gov.pl/zagospodarowanieprzestrzenne/app/ObszarUzupelnieniaZabudowy/PL.ZIPPZP.10584/062007-POG/1POG-15OUZ/20251115T221402
regulacja	https://www.gov.pl/zagospodarowanieprzestrzenne/app/ObszarUzupelnieniaZabudowy/PL.ZIPPZP.10584/062007-POG/1POG-113OUZ/20251115T222034
regulacja	https://www.gov.pl/zagospodarowanieprzestrzenne/app/ObszarUzupelnieniaZabudowy/PL.ZIPPZP.10584/062007-POG/1POG-273OUZ/20251115T223254
regulacja	https://www.gov.pl/zagospodarowanieprzestrzenne/app/ObszarUzupelnieniaZabudowy/PL.ZIPPZP.10584/062007-POG/1POG-276OUZ/20251115T223216
regulacja	https://www.gov.pl/zagospodarowanieprzestrzenne/app/ObszarUzupelnieniaZabudowy/PL.ZIPPZP.10584/062007-POG/1POG-274OUZ/20251115T223211
regulacja	https://www.gov.pl/zagospodarowanieprzestrzenne/app/ObszarUzupelnieniaZabudowy/PL.ZIPPZP.10584/062007-POG/1POG-275OUZ/20251115T223213
regulacja	https://www.gov.pl/zagospodarowanieprzestrzenne/app/ObszarUzupelnieniaZabudowy/PL.ZIPPZP.10584/062007-POG/1POG-278OUZ/20251115T223306
regulacja	https://www.gov.pl/zagospodarowanieprzestrzenne/app/ObszarUzupelnieniaZabudowy/PL.ZIPPZP.10584/062007-POG/1POG-234OUZ/20251115T222958
regulacja	https://www.gov.pl/zagospodarowanieprzestrzenne/app/ObszarUzupelnieniaZabudowy/PL.ZIPPZP.10584/062007-POG/1POG-277OUZ/20251115T223304
regulacja	https://www.gov.pl/zagospodarowanieprzestrzenne/app/ObszarUzupelnieniaZabudowy/PL.ZIPPZP.10584/062007-POG/1POG-233OUZ/20251115T222955
regulacja	https://www.gov.pl/zagospodarowanieprzestrzenne/app/ObszarUzupelnieniaZabudowy/PL.ZIPPZP.10584/062007-POG/1POG-235OUZ/20251115T223001
regulacja	https://www.gov.pl/zagospodarowanieprzestrzenne/app/ObszarUzupelnieniaZabudowy/PL.ZIPPZP.10584/062007-POG/1POG-224OUZ/20251115T222836
regulacja	https://www.gov.pl/zagospodarowanieprzestrzenne/app/ObszarUzupelnieniaZabudowy/PL.ZIPPZP.10584/062007-POG/1POG-231OUZ/20251115T222905
regulacja	https://www.gov.pl/zagospodarowanieprzestrzenne/app/ObszarUzupelnieniaZabudowy/PL.ZIPPZP.10584/062007-POG/1POG-232OUZ/20251115T222908
regulacja	https://www.gov.pl/zagospodarowanieprzestrzenne/app/ObszarUzupelnieniaZabudowy/PL.ZIPPZP.10584/062007-POG/1POG-217OUZ/20251115T222758
regulacja	https://www.gov.pl/zagospodarowanieprzestrzenne/app/ObszarUzupelnieniaZabudowy/PL.ZIPPZP.10584/062007-POG/1POG-225OUZ/20251115T222838
regulacja	https://www.gov.pl/zagospodarowanieprzestrzenne/app/ObszarUzupelnieniaZabudowy/PL.ZIPPZP.10584/062007-POG/1POG-229OUZ/20251115T222855

regulacja	https://www.gov.pl/zagospodarowanieprzestrzenne/app/ObszarUzupelnieniaZabudowy/PL.ZIPPZP.10584/062007-POG/1POG-226OUZ/20251115T222842
regulacja	https://www.gov.pl/zagospodarowanieprzestrzenne/app/ObszarUzupelnieniaZabudowy/PL.ZIPPZP.10584/062007-POG/1POG-223OUZ/20251115T222833
regulacja	https://www.gov.pl/zagospodarowanieprzestrzenne/app/ObszarUzupelnieniaZabudowy/PL.ZIPPZP.10584/062007-POG/1POG-218OUZ/20251115T224923
regulacja	https://www.gov.pl/zagospodarowanieprzestrzenne/app/ObszarUzupelnieniaZabudowy/PL.ZIPPZP.10584/062007-POG/1POG-216OUZ/20251115T222753
regulacja	https://www.gov.pl/zagospodarowanieprzestrzenne/app/ObszarUzupelnieniaZabudowy/PL.ZIPPZP.10584/062007-POG/1POG-227OUZ/20251115T222847
regulacja	https://www.gov.pl/zagospodarowanieprzestrzenne/app/ObszarUzupelnieniaZabudowy/PL.ZIPPZP.10584/062007-POG/1POG-228OUZ/20251115T222849
regulacja	https://www.gov.pl/zagospodarowanieprzestrzenne/app/ObszarUzupelnieniaZabudowy/PL.ZIPPZP.10584/062007-POG/1POG-230OUZ/20251115T222859
regulacja	https://www.gov.pl/zagospodarowanieprzestrzenne/app/ObszarUzupelnieniaZabudowy/PL.ZIPPZP.10584/062007-POG/1POG-206OUZ/20251115T222713
regulacja	https://www.gov.pl/zagospodarowanieprzestrzenne/app/ObszarUzupelnieniaZabudowy/PL.ZIPPZP.10584/062007-POG/1POG-205OUZ/20251115T222710
regulacja	https://www.gov.pl/zagospodarowanieprzestrzenne/app/ObszarUzupelnieniaZabudowy/PL.ZIPPZP.10584/062007-POG/1POG-203OUZ/20251115T222705
regulacja	https://www.gov.pl/zagospodarowanieprzestrzenne/app/ObszarUzupelnieniaZabudowy/PL.ZIPPZP.10584/062007-POG/1POG-204OUZ/20251115T222708
regulacja	https://www.gov.pl/zagospodarowanieprzestrzenne/app/ObszarUzupelnieniaZabudowy/PL.ZIPPZP.10584/062007-POG/1POG-211OUZ/20251115T222737
regulacja	https://www.gov.pl/zagospodarowanieprzestrzenne/app/ObszarUzupelnieniaZabudowy/PL.ZIPPZP.10584/062007-POG/1POG-209OUZ/20251115T222731
regulacja	https://www.gov.pl/zagospodarowanieprzestrzenne/app/ObszarUzupelnieniaZabudowy/PL.ZIPPZP.10584/062007-POG/1POG-207OUZ/20251115T222725
regulacja	https://www.gov.pl/zagospodarowanieprzestrzenne/app/ObszarUzupelnieniaZabudowy/PL.ZIPPZP.10584/062007-POG/1POG-208OUZ/20251115T222728
regulacja	https://www.gov.pl/zagospodarowanieprzestrzenne/app/ObszarUzupelnieniaZabudowy/PL.ZIPPZP.10584/062007-POG/1POG-210OUZ/20251115T222734
regulacja	https://www.gov.pl/zagospodarowanieprzestrzenne/app/ObszarUzupelnieniaZabudowy/PL.ZIPPZP.10584/062007-POG/1POG-219OUZ/20251115T222820

regulacja	https://www.gov.pl/zagospodarowanieprzestrzenne/app/ObszarUzupelnieniaZabudowy/PL.ZIPPZP.10584/062007-POG/1POG-202OUZ/20251115T222701
regulacja	https://www.gov.pl/zagospodarowanieprzestrzenne/app/ObszarUzupelnieniaZabudowy/PL.ZIPPZP.10584/062007-POG/1POG-201OUZ/20251115T222659
regulacja	https://www.gov.pl/zagospodarowanieprzestrzenne/app/ObszarUzupelnieniaZabudowy/PL.ZIPPZP.10584/062007-POG/1POG-212OUZ/20251115T222740
regulacja	https://www.gov.pl/zagospodarowanieprzestrzenne/app/ObszarUzupelnieniaZabudowy/PL.ZIPPZP.10584/062007-POG/1POG-215OUZ/20251115T224907
regulacja	https://www.gov.pl/zagospodarowanieprzestrzenne/app/ObszarUzupelnieniaZabudowy/PL.ZIPPZP.10584/062007-POG/1POG-214OUZ/20251115T222743
regulacja	https://www.gov.pl/zagospodarowanieprzestrzenne/app/ObszarUzupelnieniaZabudowy/PL.ZIPPZP.10584/062007-POG/1POG-213OUZ/20251115T222742
regulacja	https://www.gov.pl/zagospodarowanieprzestrzenne/app/ObszarUzupelnieniaZabudowy/PL.ZIPPZP.10584/062007-POG/1POG-220OUZ/20251115T222822
regulacja	https://www.gov.pl/zagospodarowanieprzestrzenne/app/ObszarUzupelnieniaZabudowy/PL.ZIPPZP.10584/062007-POG/1POG-200OUZ/20251115T222655
regulacja	https://www.gov.pl/zagospodarowanieprzestrzenne/app/ObszarUzupelnieniaZabudowy/PL.ZIPPZP.10584/062007-POG/1POG-221OUZ/20251115T222825
regulacja	https://www.gov.pl/zagospodarowanieprzestrzenne/app/ObszarUzupelnieniaZabudowy/PL.ZIPPZP.10584/062007-POG/1POG-222OUZ/20251115T222827
regulacja	https://www.gov.pl/zagospodarowanieprzestrzenne/app/ObszarUzupelnieniaZabudowy/PL.ZIPPZP.10584/062007-POG/1POG-168OUZ/20251115T222427
regulacja	https://www.gov.pl/zagospodarowanieprzestrzenne/app/ObszarUzupelnieniaZabudowy/PL.ZIPPZP.10584/062007-POG/1POG-196OUZ/20251115T222636
regulacja	https://www.gov.pl/zagospodarowanieprzestrzenne/app/ObszarUzupelnieniaZabudowy/PL.ZIPPZP.10584/062007-POG/1POG-192OUZ/20251115T222621
regulacja	https://www.gov.pl/zagospodarowanieprzestrzenne/app/ObszarUzupelnieniaZabudowy/PL.ZIPPZP.10584/062007-POG/1POG-189OUZ/20251115T222613
regulacja	https://www.gov.pl/zagospodarowanieprzestrzenne/app/ObszarUzupelnieniaZabudowy/PL.ZIPPZP.10584/062007-POG/1POG-188OUZ/20251115T222610
regulacja	https://www.gov.pl/zagospodarowanieprzestrzenne/app/ObszarUzupelnieniaZabudowy/PL.ZIPPZP.10584/062007-POG/1POG-191OUZ/20251115T222619
regulacja	https://www.gov.pl/zagospodarowanieprzestrzenne/app/ObszarUzupelnieniaZabudowy/PL.ZIPPZP.10584/062007-POG/1POG-190OUZ/20251115T222617

regulacja	https://www.gov.pl/zagospodarowanieprzestrzenne/app/ObszarUzupelnieniaZabudowy/PL.ZIPPZP.10584/062007-POG/1POG-187OUZ/20251115T222608
regulacja	https://www.gov.pl/zagospodarowanieprzestrzenne/app/ObszarUzupelnieniaZabudowy/PL.ZIPPZP.10584/062007-POG/1POG-199OUZ/20251115T222643
regulacja	https://www.gov.pl/zagospodarowanieprzestrzenne/app/ObszarUzupelnieniaZabudowy/PL.ZIPPZP.10584/062007-POG/1POG-198OUZ/20251115T222641
regulacja	https://www.gov.pl/zagospodarowanieprzestrzenne/app/ObszarUzupelnieniaZabudowy/PL.ZIPPZP.10584/062007-POG/1POG-197OUZ/20251115T222639
regulacja	https://www.gov.pl/zagospodarowanieprzestrzenne/app/ObszarUzupelnieniaZabudowy/PL.ZIPPZP.10584/062007-POG/1POG-169OUZ/20251115T222429
regulacja	https://www.gov.pl/zagospodarowanieprzestrzenne/app/ObszarUzupelnieniaZabudowy/PL.ZIPPZP.10584/062007-POG/1POG-167OUZ/20251115T222424
regulacja	https://www.gov.pl/zagospodarowanieprzestrzenne/app/ObszarUzupelnieniaZabudowy/PL.ZIPPZP.10584/062007-POG/1POG-163OUZ/20251115T222403
regulacja	https://www.gov.pl/zagospodarowanieprzestrzenne/app/ObszarUzupelnieniaZabudowy/PL.ZIPPZP.10584/062007-POG/1POG-165OUZ/20251115T222417
regulacja	https://www.gov.pl/zagospodarowanieprzestrzenne/app/ObszarUzupelnieniaZabudowy/PL.ZIPPZP.10584/062007-POG/1POG-164OUZ/20251115T222415
regulacja	https://www.gov.pl/zagospodarowanieprzestrzenne/app/ObszarUzupelnieniaZabudowy/PL.ZIPPZP.10584/062007-POG/1POG-166OUZ/20251115T222420
regulacja	https://www.gov.pl/zagospodarowanieprzestrzenne/app/ObszarUzupelnieniaZabudowy/PL.ZIPPZP.10584/062007-POG/1POG-162OUZ/20251115T222358
regulacja	https://www.gov.pl/zagospodarowanieprzestrzenne/app/ObszarUzupelnieniaZabudowy/PL.ZIPPZP.10584/062007-POG/1POG-186OUZ/20251115T222606
regulacja	https://www.gov.pl/zagospodarowanieprzestrzenne/app/ObszarUzupelnieniaZabudowy/PL.ZIPPZP.10584/062007-POG/1POG-185OUZ/20251115T222602
regulacja	https://www.gov.pl/zagospodarowanieprzestrzenne/app/ObszarUzupelnieniaZabudowy/PL.ZIPPZP.10584/062007-POG/1POG-180OUZ/20251115T222545
regulacja	https://www.gov.pl/zagospodarowanieprzestrzenne/app/ObszarUzupelnieniaZabudowy/PL.ZIPPZP.10584/062007-POG/1POG-184OUZ/20251115T222555
regulacja	https://www.gov.pl/zagospodarowanieprzestrzenne/app/ObszarUzupelnieniaZabudowy/PL.ZIPPZP.10584/062007-POG/1POG-183OUZ/20251115T222553
regulacja	https://www.gov.pl/zagospodarowanieprzestrzenne/app/ObszarUzupelnieniaZabudowy/PL.ZIPPZP.10584/062007-POG/1POG-179OUZ/20251115T222540

regulacja	https://www.gov.pl/zagospodarowanieprzestrzenne/app/ObszarUzupelnieniaZabudowy/PL.ZIPPZP.10584/062007-POG/1POG-182OUZ/20251115T222549
regulacja	https://www.gov.pl/zagospodarowanieprzestrzenne/app/ObszarUzupelnieniaZabudowy/PL.ZIPPZP.10584/062007-POG/1POG-181OUZ/20251115T222547
regulacja	https://www.gov.pl/zagospodarowanieprzestrzenne/app/ObszarUzupelnieniaZabudowy/PL.ZIPPZP.10584/062007-POG/1POG-178OUZ/20251115T222537
regulacja	https://www.gov.pl/zagospodarowanieprzestrzenne/app/ObszarUzupelnieniaZabudowy/PL.ZIPPZP.10584/062007-POG/1POG-155OUZ/20251115T224839
regulacja	https://www.gov.pl/zagospodarowanieprzestrzenne/app/ObszarUzupelnieniaZabudowy/PL.ZIPPZP.10584/062007-POG/1POG-154OUZ/20251115T222332
regulacja	https://www.gov.pl/zagospodarowanieprzestrzenne/app/ObszarUzupelnieniaZabudowy/PL.ZIPPZP.10584/062007-POG/1POG-149OUZ/20251115T222310
regulacja	https://www.gov.pl/zagospodarowanieprzestrzenne/app/ObszarUzupelnieniaZabudowy/PL.ZIPPZP.10584/062007-POG/1POG-148OUZ/20251115T222308
regulacja	https://www.gov.pl/zagospodarowanieprzestrzenne/app/ObszarUzupelnieniaZabudowy/PL.ZIPPZP.10584/062007-POG/1POG-145OUZ/20251115T222248
regulacja	https://www.gov.pl/zagospodarowanieprzestrzenne/app/ObszarUzupelnieniaZabudowy/PL.ZIPPZP.10584/062007-POG/1POG-146OUZ/20251115T222257
regulacja	https://www.gov.pl/zagospodarowanieprzestrzenne/app/ObszarUzupelnieniaZabudowy/PL.ZIPPZP.10584/062007-POG/1POG-144OUZ/20251115T224824
regulacja	https://www.gov.pl/zagospodarowanieprzestrzenne/app/ObszarUzupelnieniaZabudowy/PL.ZIPPZP.10584/062007-POG/1POG-147OUZ/20251115T222304
regulacja	https://www.gov.pl/zagospodarowanieprzestrzenne/app/ObszarUzupelnieniaZabudowy/PL.ZIPPZP.10584/062007-POG/1POG-142OUZ/20251115T222240
regulacja	https://www.gov.pl/zagospodarowanieprzestrzenne/app/ObszarUzupelnieniaZabudowy/PL.ZIPPZP.10584/062007-POG/1POG-143OUZ/20251115T222242
regulacja	https://www.gov.pl/zagospodarowanieprzestrzenne/app/ObszarUzupelnieniaZabudowy/PL.ZIPPZP.10584/062007-POG/1POG-103OUZ/20251115T221952
regulacja	https://www.gov.pl/zagospodarowanieprzestrzenne/app/ObszarUzupelnieniaZabudowy/PL.ZIPPZP.10584/062007-POG/1POG-104OUZ/20251115T221954
regulacja	https://www.gov.pl/zagospodarowanieprzestrzenne/app/ObszarUzupelnieniaZabudowy/PL.ZIPPZP.10584/062007-POG/1POG-31OUZ/20251115T221515
regulacja	https://www.gov.pl/zagospodarowanieprzestrzenne/app/ObszarUzupelnieniaZabudowy/PL.ZIPPZP.10584/062007-POG/1POG-102OUZ/20251115T221950

regulacja	https://www.gov.pl/zagospodarowanieprzestrzenne/app/ObszarUzupelnieniaZabudowy/PL.ZIPPZP.10584/062007-POG/1POG-98OUZ/20251115T221941
regulacja	https://www.gov.pl/zagospodarowanieprzestrzenne/app/ObszarUzupelnieniaZabudowy/PL.ZIPPZP.10584/062007-POG/1POG-101OUZ/20251115T221948
regulacja	https://www.gov.pl/zagospodarowanieprzestrzenne/app/ObszarUzupelnieniaZabudowy/PL.ZIPPZP.10584/062007-POG/1POG-100OUZ/20251115T221944
regulacja	https://www.gov.pl/zagospodarowanieprzestrzenne/app/ObszarUzupelnieniaZabudowy/PL.ZIPPZP.10584/062007-POG/1POG-99OUZ/20251115T221943
regulacja	https://www.gov.pl/zagospodarowanieprzestrzenne/app/ObszarUzupelnieniaZabudowy/PL.ZIPPZP.10584/062007-POG/1POG-97OUZ/20251115T221935
regulacja	https://www.gov.pl/zagospodarowanieprzestrzenne/app/ObszarUzupelnieniaZabudowy/PL.ZIPPZP.10584/062007-POG/1POG-17OUZ/20251115T221414
regulacja	https://www.gov.pl/zagospodarowanieprzestrzenne/app/ObszarUzupelnieniaZabudowy/PL.ZIPPZP.10584/062007-POG/1POG-96OUZ/20251115T221905
regulacja	https://www.gov.pl/zagospodarowanieprzestrzenne/app/ObszarUzupelnieniaZabudowy/PL.ZIPPZP.10584/062007-POG/1POG-21OUZ/20251115T221446
regulacja	https://www.gov.pl/zagospodarowanieprzestrzenne/app/ObszarUzupelnieniaZabudowy/PL.ZIPPZP.10584/062007-POG/1POG-19OUZ/20251115T224801
regulacja	https://www.gov.pl/zagospodarowanieprzestrzenne/app/ObszarUzupelnieniaZabudowy/PL.ZIPPZP.10584/062007-POG/1POG-18OUZ/20251115T221416
regulacja	https://www.gov.pl/zagospodarowanieprzestrzenne/app/ObszarUzupelnieniaZabudowy/PL.ZIPPZP.10584/062007-POG/1POG-20OUZ/20251115T221426
regulacja	https://www.gov.pl/zagospodarowanieprzestrzenne/app/ObszarUzupelnieniaZabudowy/PL.ZIPPZP.10584/062007-POG/1POG-22OUZ/20251115T221448
regulacja	https://www.gov.pl/zagospodarowanieprzestrzenne/app/ObszarUzupelnieniaZabudowy/PL.ZIPPZP.10584/062007-POG/1POG-30OUZ/20251115T221513
regulacja	https://www.gov.pl/zagospodarowanieprzestrzenne/app/ObszarUzupelnieniaZabudowy/PL.ZIPPZP.10584/062007-POG/1POG-29OUZ/20251115T221510
regulacja	https://www.gov.pl/zagospodarowanieprzestrzenne/app/ObszarUzupelnieniaZabudowy/PL.ZIPPZP.10584/062007-POG/1POG-23OUZ/20251115T221450
regulacja	https://www.gov.pl/zagospodarowanieprzestrzenne/app/ObszarUzupelnieniaZabudowy/PL.ZIPPZP.10584/062007-POG/1POG-28OUZ/20251115T221507
regulacja	https://www.gov.pl/zagospodarowanieprzestrzenne/app/ObszarUzupelnieniaZabudowy/PL.ZIPPZP.10584/062007-POG/1POG-40OUZ/20251115T221538

regulacja	https://www.gov.pl/zagospodarowanieprzestrzenne/app/ObszarUzupelnieniaZabudowy/PL.ZIPPZP.10584/062007-POG/1POG-41OUZ/20251115T221542
regulacja	https://www.gov.pl/zagospodarowanieprzestrzenne/app/ObszarUzupelnieniaZabudowy/PL.ZIPPZP.10584/062007-POG/1POG-24OUZ/20251115T221452
regulacja	https://www.gov.pl/zagospodarowanieprzestrzenne/app/ObszarUzupelnieniaZabudowy/PL.ZIPPZP.10584/062007-POG/1POG-25OUZ/20251115T221454
regulacja	https://www.gov.pl/zagospodarowanieprzestrzenne/app/ObszarUzupelnieniaZabudowy/PL.ZIPPZP.10584/062007-POG/1POG-26OUZ/20251115T221500
regulacja	https://www.gov.pl/zagospodarowanieprzestrzenne/app/ObszarUzupelnieniaZabudowy/PL.ZIPPZP.10584/062007-POG/1POG-27OUZ/20251115T221505
regulacja	https://www.gov.pl/zagospodarowanieprzestrzenne/app/ObszarUzupelnieniaZabudowy/PL.ZIPPZP.10584/062007-POG/1POG-43OUZ/20251115T221547
regulacja	https://www.gov.pl/zagospodarowanieprzestrzenne/app/ObszarUzupelnieniaZabudowy/PL.ZIPPZP.10584/062007-POG/1POG-45OUZ/20251115T221556
regulacja	https://www.gov.pl/zagospodarowanieprzestrzenne/app/ObszarUzupelnieniaZabudowy/PL.ZIPPZP.10584/062007-POG/1POG-44OUZ/20251115T221548
regulacja	https://www.gov.pl/zagospodarowanieprzestrzenne/app/ObszarUzupelnieniaZabudowy/PL.ZIPPZP.10584/062007-POG/1POG-42OUZ/20251115T221544
regulacja	https://www.gov.pl/zagospodarowanieprzestrzenne/app/ObszarUzupelnieniaZabudowy/PL.ZIPPZP.10584/062007-POG/1POG-47OUZ/20251115T221602
regulacja	https://www.gov.pl/zagospodarowanieprzestrzenne/app/ObszarUzupelnieniaZabudowy/PL.ZIPPZP.10584/062007-POG/1POG-46OUZ/20251115T221559
regulacja	https://www.gov.pl/zagospodarowanieprzestrzenne/app/ObszarUzupelnieniaZabudowy/PL.ZIPPZP.10584/062007-POG/1POG-49OUZ/20251115T221605
regulacja	https://www.gov.pl/zagospodarowanieprzestrzenne/app/ObszarUzupelnieniaZabudowy/PL.ZIPPZP.10584/062007-POG/1POG-48OUZ/20251115T221603
regulacja	https://www.gov.pl/zagospodarowanieprzestrzenne/app/ObszarUzupelnieniaZabudowy/PL.ZIPPZP.10584/062007-POG/1POG-50OUZ/20251115T221607
regulacja	https://www.gov.pl/zagospodarowanieprzestrzenne/app/ObszarUzupelnieniaZabudowy/PL.ZIPPZP.10584/062007-POG/1POG-137OUZ/20251115T222226
regulacja	https://www.gov.pl/zagospodarowanieprzestrzenne/app/ObszarUzupelnieniaZabudowy/PL.ZIPPZP.10584/062007-POG/1POG-138OUZ/20251115T222229
regulacja	https://www.gov.pl/zagospodarowanieprzestrzenne/app/ObszarUzupelnieniaZabudowy/PL.ZIPPZP.10584/062007-POG/1POG-131OUZ/20251115T222207

regulacja	https://www.gov.pl/zagospodarowanieprzestrzenne/app/ObszarUzupelnieniaZabudowy/PL.ZIPPZP.10584/062007-POG/1POG-134OUZ/20251115T222219
regulacja	https://www.gov.pl/zagospodarowanieprzestrzenne/app/ObszarUzupelnieniaZabudowy/PL.ZIPPZP.10584/062007-POG/1POG-139OUZ/20251115T222233
regulacja	https://www.gov.pl/zagospodarowanieprzestrzenne/app/ObszarUzupelnieniaZabudowy/PL.ZIPPZP.10584/062007-POG/1POG-140OUZ/20251115T222235
regulacja	https://www.gov.pl/zagospodarowanieprzestrzenne/app/ObszarUzupelnieniaZabudowy/PL.ZIPPZP.10584/062007-POG/1POG-141OUZ/20251115T222238
regulacja	https://www.gov.pl/zagospodarowanieprzestrzenne/app/ObszarUzupelnieniaZabudowy/PL.ZIPPZP.10584/062007-POG/1POG-132OUZ/20251115T222211
regulacja	https://www.gov.pl/zagospodarowanieprzestrzenne/app/ObszarUzupelnieniaZabudowy/PL.ZIPPZP.10584/062007-POG/1POG-133OUZ/20251115T222213
regulacja	https://www.gov.pl/zagospodarowanieprzestrzenne/app/ObszarUzupelnieniaZabudowy/PL.ZIPPZP.10584/062007-POG/1POG-84OUZ/20251115T221813
regulacja	https://www.gov.pl/zagospodarowanieprzestrzenne/app/ObszarUzupelnieniaZabudowy/PL.ZIPPZP.10584/062007-POG/1POG-85OUZ/20251115T221815
regulacja	https://www.gov.pl/zagospodarowanieprzestrzenne/app/ObszarUzupelnieniaZabudowy/PL.ZIPPZP.10584/062007-POG/1POG-126OUZ/20251115T222150
regulacja	https://www.gov.pl/zagospodarowanieprzestrzenne/app/ObszarUzupelnieniaZabudowy/PL.ZIPPZP.10584/062007-POG/1POG-86OUZ/20251115T221818
regulacja	https://www.gov.pl/zagospodarowanieprzestrzenne/app/ObszarUzupelnieniaZabudowy/PL.ZIPPZP.10584/062007-POG/1POG-88OUZ/20251115T221821
regulacja	https://www.gov.pl/zagospodarowanieprzestrzenne/app/ObszarUzupelnieniaZabudowy/PL.ZIPPZP.10584/062007-POG/1POG-90OUZ/20251115T221826
regulacja	https://www.gov.pl/zagospodarowanieprzestrzenne/app/ObszarUzupelnieniaZabudowy/PL.ZIPPZP.10584/062007-POG/1POG-91OUZ/20251115T221828
regulacja	https://www.gov.pl/zagospodarowanieprzestrzenne/app/ObszarUzupelnieniaZabudowy/PL.ZIPPZP.10584/062007-POG/1POG-89OUZ/20251115T221824
regulacja	https://www.gov.pl/zagospodarowanieprzestrzenne/app/ObszarUzupelnieniaZabudowy/PL.ZIPPZP.10584/062007-POG/1POG-93OUZ/20251115T221832
regulacja	https://www.gov.pl/zagospodarowanieprzestrzenne/app/ObszarUzupelnieniaZabudowy/PL.ZIPPZP.10584/062007-POG/1POG-92OUZ/20251115T221830
regulacja	https://www.gov.pl/zagospodarowanieprzestrzenne/app/ObszarUzupelnieniaZabudowy/PL.ZIPPZP.10584/062007-POG/1POG-95OUZ/20251115T221837

regulacja	https://www.gov.pl/zagospodarowanieprzestrzenne/app/ObszarUzupelnieniaZabudowy/PL.ZIPPZP.10584/062007-POG/1POG-94OUZ/20251115T221834
regulacja	https://www.gov.pl/zagospodarowanieprzestrzenne/app/ObszarUzupelnieniaZabudowy/PL.ZIPPZP.10584/062007-POG/1POG-78OUZ/20251115T221759
regulacja	https://www.gov.pl/zagospodarowanieprzestrzenne/app/ObszarUzupelnieniaZabudowy/PL.ZIPPZP.10584/062007-POG/1POG-77OUZ/20251115T225819
regulacja	https://www.gov.pl/zagospodarowanieprzestrzenne/app/ObszarUzupelnieniaZabudowy/PL.ZIPPZP.10584/062007-POG/1POG-76OUZ/20251115T221744
regulacja	https://www.gov.pl/zagospodarowanieprzestrzenne/app/ObszarUzupelnieniaZabudowy/PL.ZIPPZP.10584/062007-POG/1POG-73OUZ/20251115T221722
regulacja	https://www.gov.pl/zagospodarowanieprzestrzenne/app/ObszarUzupelnieniaZabudowy/PL.ZIPPZP.10584/062007-POG/1POG-71OUZ/20251115T221716
regulacja	https://www.gov.pl/zagospodarowanieprzestrzenne/app/ObszarUzupelnieniaZabudowy/PL.ZIPPZP.10584/062007-POG/1POG-72OUZ/20251115T221720
regulacja	https://www.gov.pl/zagospodarowanieprzestrzenne/app/ObszarUzupelnieniaZabudowy/PL.ZIPPZP.10584/062007-POG/1POG-60OUZ/20251115T221635
regulacja	https://www.gov.pl/zagospodarowanieprzestrzenne/app/ObszarUzupelnieniaZabudowy/PL.ZIPPZP.10584/062007-POG/1POG-58OUZ/20251115T221631
regulacja	https://www.gov.pl/zagospodarowanieprzestrzenne/app/ObszarUzupelnieniaZabudowy/PL.ZIPPZP.10584/062007-POG/1POG-59OUZ/20251115T221633
regulacja	https://www.gov.pl/zagospodarowanieprzestrzenne/app/ObszarUzupelnieniaZabudowy/PL.ZIPPZP.10584/062007-POG/1POG-56OUZ/20251115T221627
regulacja	https://www.gov.pl/zagospodarowanieprzestrzenne/app/ObszarUzupelnieniaZabudowy/PL.ZIPPZP.10584/062007-POG/1POG-57OUZ/20251115T221628
regulacja	https://www.gov.pl/zagospodarowanieprzestrzenne/app/ObszarUzupelnieniaZabudowy/PL.ZIPPZP.10584/062007-POG/1POG-55OUZ/20251115T221625
regulacja	https://www.gov.pl/zagospodarowanieprzestrzenne/app/ObszarUzupelnieniaZabudowy/PL.ZIPPZP.10584/062007-POG/1POG-54OUZ/20251115T221623
regulacja	https://www.gov.pl/zagospodarowanieprzestrzenne/app/ObszarUzupelnieniaZabudowy/PL.ZIPPZP.10584/062007-POG/1POG-82OUZ/20251115T221808
regulacja	https://www.gov.pl/zagospodarowanieprzestrzenne/app/ObszarUzupelnieniaZabudowy/PL.ZIPPZP.10584/062007-POG/1POG-83OUZ/20251115T221809
regulacja	https://www.gov.pl/zagospodarowanieprzestrzenne/app/ObszarUzupelnieniaZabudowy/PL.ZIPPZP.10584/062007-POG/1POG-81OUZ/20251115T221806

regulacja	https://www.gov.pl/zagospodarowanieprzestrzenne/app/ObszarUzupelnieniaZabudowy/PL.ZIPPZP.10584/062007-POG/1POG-80OUZ/20251115T225835
regulacja	https://www.gov.pl/zagospodarowanieprzestrzenne/app/ObszarUzupelnieniaZabudowy/PL.ZIPPZP.10584/062007-POG/1POG-79OUZ/20251115T221801
regulacja	https://www.gov.pl/zagospodarowanieprzestrzenne/app/ObszarUzupelnieniaZabudowy/PL.ZIPPZP.10584/062007-POG/1POG-74OUZ/20251115T221724
regulacja	https://www.gov.pl/zagospodarowanieprzestrzenne/app/ObszarUzupelnieniaZabudowy/PL.ZIPPZP.10584/062007-POG/1POG-75OUZ/20251115T221726
regulacja	https://www.gov.pl/zagospodarowanieprzestrzenne/app/ObszarUzupelnieniaZabudowy/PL.ZIPPZP.10584/062007-POG/1POG-69OUZ/20251115T221712
regulacja	https://www.gov.pl/zagospodarowanieprzestrzenne/app/ObszarUzupelnieniaZabudowy/PL.ZIPPZP.10584/062007-POG/1POG-70OUZ/20251115T221713
regulacja	https://www.gov.pl/zagospodarowanieprzestrzenne/app/ObszarUzupelnieniaZabudowy/PL.ZIPPZP.10584/062007-POG/1POG-67OUZ/20251115T221707
regulacja	https://www.gov.pl/zagospodarowanieprzestrzenne/app/ObszarUzupelnieniaZabudowy/PL.ZIPPZP.10584/062007-POG/1POG-68OUZ/20251115T221709
regulacja	https://www.gov.pl/zagospodarowanieprzestrzenne/app/ObszarUzupelnieniaZabudowy/PL.ZIPPZP.10584/062007-POG/1POG-66OUZ/20251115T221705
regulacja	https://www.gov.pl/zagospodarowanieprzestrzenne/app/ObszarUzupelnieniaZabudowy/PL.ZIPPZP.10584/062007-POG/1POG-65OUZ/20251115T221703
regulacja	https://www.gov.pl/zagospodarowanieprzestrzenne/app/ObszarUzupelnieniaZabudowy/PL.ZIPPZP.10584/062007-POG/1POG-64OUZ/20251115T225749
regulacja	https://www.gov.pl/zagospodarowanieprzestrzenne/app/ObszarUzupelnieniaZabudowy/PL.ZIPPZP.10584/062007-POG/1POG-63OUZ/20251115T221645
regulacja	https://www.gov.pl/zagospodarowanieprzestrzenne/app/ObszarUzupelnieniaZabudowy/PL.ZIPPZP.10584/062007-POG/1POG-62OUZ/20251115T221648
regulacja	https://www.gov.pl/zagospodarowanieprzestrzenne/app/ObszarUzupelnieniaZabudowy/PL.ZIPPZP.10584/062007-POG/1POG-61OUZ/20251115T221642
regulacja	https://www.gov.pl/zagospodarowanieprzestrzenne/app/ObszarUzupelnieniaZabudowy/PL.ZIPPZP.10584/062007-POG/1POG-136OUZ/20251115T222224
regulacja	https://www.gov.pl/zagospodarowanieprzestrzenne/app/ObszarUzupelnieniaZabudowy/PL.ZIPPZP.10584/062007-POG/1POG-87OUZ/20251115T221820
regulacja	https://www.gov.pl/zagospodarowanieprzestrzenne/app/ObszarUzupelnieniaZabudowy/PL.ZIPPZP.10584/062007-POG/1POG-129OUZ/20251115T222201

regulacja	https://www.gov.pl/zagospodarowanieprzestrzenne/app/ObszarUzupelnieniaZabudowy/PL.ZIPPZP.10584/062007-POG/1POG-128OUZ/20251115T222156
regulacja	https://www.gov.pl/zagospodarowanieprzestrzenne/app/ObszarUzupelnieniaZabudowy/PL.ZIPPZP.10584/062007-POG/1POG-135OUZ/20251115T222221
regulacja	https://www.gov.pl/zagospodarowanieprzestrzenne/app/ObszarUzupelnieniaZabudowy/PL.ZIPPZP.10584/062007-POG/1POG-127OUZ/20251115T222152
regulacja	https://www.gov.pl/zagospodarowanieprzestrzenne/app/ObszarUzupelnieniaZabudowy/PL.ZIPPZP.10584/062007-POG/1POG-125OUZ/20251115T225702
regulacja	https://www.gov.pl/zagospodarowanieprzestrzenne/app/ObszarUzupelnieniaZabudowy/PL.ZIPPZP.10584/062007-POG/1POG-124OUZ/20251115T222143
regulacja	https://www.gov.pl/zagospodarowanieprzestrzenne/app/ObszarUzupelnieniaZabudowy/PL.ZIPPZP.10584/062007-POG/1POG-130OUZ/20251115T222204
regulacja	https://www.gov.pl/zagospodarowanieprzestrzenne/app/ObszarUzupelnieniaZabudowy/PL.ZIPPZP.10584/062007-POG/1POG-292OUZ/20251115T223438
regulacja	https://www.gov.pl/zagospodarowanieprzestrzenne/app/ObszarUzupelnieniaZabudowy/PL.ZIPPZP.10584/062007-POG/1POG-291OUZ/20251115T225610
regulacja	https://www.gov.pl/zagospodarowanieprzestrzenne/app/ObszarUzupelnieniaZabudowy/PL.ZIPPZP.10584/062007-POG/1POG-301OUZ/20251115T223524
regulacja	https://www.gov.pl/zagospodarowanieprzestrzenne/app/ObszarUzupelnieniaZabudowy/PL.ZIPPZP.10584/062007-POG/1POG-300OUZ/20251115T223522
regulacja	https://www.gov.pl/zagospodarowanieprzestrzenne/app/ObszarUzupelnieniaZabudowy/PL.ZIPPZP.10584/062007-POG/1POG-299OUZ/20251115T223520
regulacja	https://www.gov.pl/zagospodarowanieprzestrzenne/app/ObszarUzupelnieniaZabudowy/PL.ZIPPZP.10584/062007-POG/1POG-302OUZ/20251115T223527
regulacja	https://www.gov.pl/zagospodarowanieprzestrzenne/app/ObszarUzupelnieniaZabudowy/PL.ZIPPZP.10584/062007-POG/1POG-289OUZ/20251115T223431
regulacja	https://www.gov.pl/zagospodarowanieprzestrzenne/app/ObszarUzupelnieniaZabudowy/PL.ZIPPZP.10584/062007-POG/1POG-290OUZ/20251115T223433
regulacja	https://www.gov.pl/zagospodarowanieprzestrzenne/app/ObszarUzupelnieniaZabudowy/PL.ZIPPZP.10584/062007-POG/1POG-177OUZ/20251115T222530
regulacja	https://www.gov.pl/zagospodarowanieprzestrzenne/app/ObszarUzupelnieniaZabudowy/PL.ZIPPZP.10584/062007-POG/1POG-176OUZ/20251115T222528
regulacja	https://www.gov.pl/zagospodarowanieprzestrzenne/app/ObszarUzupelnieniaZabudowy/PL.ZIPPZP.10584/062007-POG/1POG-175OUZ/20251115T222526

regulacja	https://www.gov.pl/zagospodarowanieprzestrzenne/app/ObszarUzupelnieniaZabudowy/PL.ZIPPZP.10584/062007-POG/1POG-174OUZ/20251115T222523
regulacja	https://www.gov.pl/zagospodarowanieprzestrzenne/app/ObszarUzupelnieniaZabudowy/PL.ZIPPZP.10584/062007-POG/1POG-173OUZ/20251115T222520
regulacja	https://www.gov.pl/zagospodarowanieprzestrzenne/app/ObszarUzupelnieniaZabudowy/PL.ZIPPZP.10584/062007-POG/1POG-172OUZ/20251115T222516
regulacja	https://www.gov.pl/zagospodarowanieprzestrzenne/app/ObszarUzupelnieniaZabudowy/PL.ZIPPZP.10584/062007-POG/1POG-170OUZ/20251115T222511
regulacja	https://www.gov.pl/zagospodarowanieprzestrzenne/app/ObszarUzupelnieniaZabudowy/PL.ZIPPZP.10584/062007-POG/1POG-171OUZ/20251115T222514
regulacja	https://www.gov.pl/zagospodarowanieprzestrzenne/app/ObszarUzupelnieniaZabudowy/PL.ZIPPZP.10584/062007-POG/1POG-193OUZ/20251115T222628
regulacja	https://www.gov.pl/zagospodarowanieprzestrzenne/app/ObszarUzupelnieniaZabudowy/PL.ZIPPZP.10584/062007-POG/1POG-194OUZ/20251115T222631
regulacja	https://www.gov.pl/zagospodarowanieprzestrzenne/app/ObszarUzupelnieniaZabudowy/PL.ZIPPZP.10584/062007-POG/1POG-195OUZ/20251115T222633
regulacja	https://www.gov.pl/zagospodarowanieprzestrzenne/app/ObszarUzupelnieniaZabudowy/PL.ZIPPZP.10584/062007-POG/1POG-161OUZ/20251115T222350
regulacja	https://www.gov.pl/zagospodarowanieprzestrzenne/app/ObszarUzupelnieniaZabudowy/PL.ZIPPZP.10584/062007-POG/1POG-160OUZ/20251115T222347
regulacja	https://www.gov.pl/zagospodarowanieprzestrzenne/app/ObszarUzupelnieniaZabudowy/PL.ZIPPZP.10584/062007-POG/1POG-159OUZ/20251115T222344
regulacja	https://www.gov.pl/zagospodarowanieprzestrzenne/app/ObszarUzupelnieniaZabudowy/PL.ZIPPZP.10584/062007-POG/1POG-158OUZ/20251115T222342
regulacja	https://www.gov.pl/zagospodarowanieprzestrzenne/app/ObszarUzupelnieniaZabudowy/PL.ZIPPZP.10584/062007-POG/1POG-157OUZ/20251115T222340
regulacja	https://www.gov.pl/zagospodarowanieprzestrzenne/app/ObszarUzupelnieniaZabudowy/PL.ZIPPZP.10584/062007-POG/1POG-156OUZ/20251115T222337
regulacja	https://www.gov.pl/zagospodarowanieprzestrzenne/app/ObszarUzupelnieniaZabudowy/PL.ZIPPZP.10584/062007-POG/1POG-150OUZ/20251115T222312
regulacja	https://www.gov.pl/zagospodarowanieprzestrzenne/app/ObszarUzupelnieniaZabudowy/PL.ZIPPZP.10584/062007-POG/1POG-151OUZ/20251115T222314
regulacja	https://www.gov.pl/zagospodarowanieprzestrzenne/app/ObszarUzupelnieniaZabudowy/PL.ZIPPZP.10584/062007-POG/1POG-153OUZ/20251115T222324

regulacja	https://www.gov.pl/zagospodarowanieprzestrzenne/app/ObszarUzupelnieniaZabudowy/PL.ZIPPZP.10584/062007-POG/1POG-152OUZ/20251115T222316
regulacja	https://www.gov.pl/zagospodarowanieprzestrzenne/app/ObszarUzupelnieniaZabudowy/PL.ZIPPZP.10584/062007-POG/1POG-33OUZ/20251115T221520
regulacja	https://www.gov.pl/zagospodarowanieprzestrzenne/app/ObszarUzupelnieniaZabudowy/PL.ZIPPZP.10584/062007-POG/1POG-32OUZ/20251115T221518
regulacja	https://www.gov.pl/zagospodarowanieprzestrzenne/app/ObszarUzupelnieniaZabudowy/PL.ZIPPZP.10584/062007-POG/1POG-34OUZ/20251115T221522
regulacja	https://www.gov.pl/zagospodarowanieprzestrzenne/app/ObszarUzupelnieniaZabudowy/PL.ZIPPZP.10584/062007-POG/1POG-35OUZ/20251115T221524
regulacja	https://www.gov.pl/zagospodarowanieprzestrzenne/app/ObszarUzupelnieniaZabudowy/PL.ZIPPZP.10584/062007-POG/1POG-36OUZ/20251115T221529
regulacja	https://www.gov.pl/zagospodarowanieprzestrzenne/app/ObszarUzupelnieniaZabudowy/PL.ZIPPZP.10584/062007-POG/1POG-39OUZ/20251115T221536
regulacja	https://www.gov.pl/zagospodarowanieprzestrzenne/app/ObszarUzupelnieniaZabudowy/PL.ZIPPZP.10584/062007-POG/1POG-38OUZ/20251115T221534
regulacja	https://www.gov.pl/zagospodarowanieprzestrzenne/app/ObszarUzupelnieniaZabudowy/PL.ZIPPZP.10584/062007-POG/1POG-37OUZ/20251115T221532
regulacja	https://www.gov.pl/zagospodarowanieprzestrzenne/app/ObszarUzupelnieniaZabudowy/PL.ZIPPZP.10584/062007-POG/1POG-51OUZ/20251115T221611
regulacja	https://www.gov.pl/zagospodarowanieprzestrzenne/app/ObszarUzupelnieniaZabudowy/PL.ZIPPZP.10584/062007-POG/1POG-53OUZ/20251115T221615
regulacja	https://www.gov.pl/zagospodarowanieprzestrzenne/app/ObszarUzupelnieniaZabudowy/PL.ZIPPZP.10584/062007-POG/1POG-52OUZ/20251115T221613

dokument formalny	PL.ZIPPZP.10584_062007-POG_Doc_1
identifier	https://www.gov.pl/zagospodarowanieprzestrzenne/app/DokumentFormalny/PL.ZIPPZP.10584/062007-POG/Doc_1
przestrzen nazw	PL.ZIPPZP.10584/062007-POG
lokalny id	Doc_1
tytul	Uchwała nNr V/18/2024 z dnia 29 sierpnia 2024 r. w sprawie przystąpienia do sporządzenia planu ogólnego gminy Nielisz
relacja wzgledem app	przystąpienie
data	2024-08-29 utworzenie
przystapienie	https://www.gov.pl/zagospodarowanieprzestrzenne/app/AktPlanowaniaPrzestrzennego/PL.ZIPPZP.10584/062007-POG/1POG

strefa planistyczna	PL.ZIPPZP.10584_062007-POG_1POG-1SI_20250204T201221

identifier	https://www.gov.pl/zagospodarowanieprzestrzenne/app /StrefaPlanistyczna/PL.ZIPPZP.10584/062007-POG/1POG-1SI /20250204T201221
przestrzen nazw	PL.ZIPPZP.10584/062007-POG
lokalny id	1POG-1SI
wersja id	20250204T201221
poczatek wersji obiektu	2025-02-04T20:12:21
nazwa	strefa infrastrukturalna
oznaczenie	1SI
symbol	SI
obowiazuje od	2025-01-29
obowiazuje do	obecnie
status	w opracowaniu https://inspire.ec.europa.eu/codelist/ProcessStepGeneralValue /elaboration
charakter ustalenia	ogólnie wiążące https://inspire.ec.europa.eu/codelist/RegulationNatureValue /generallyBinding
profil podstawowy	teren infrastruktury technicznej teren komunikacji teren ogrodów działkowych
profil dodatkowy	teren usług teren produkcji teren zieleni urządzonej teren zieleni naturalnej teren lasu teren wód
minimalny udzial powierzchni biologicznie czynnej	20%
geometria	
plan	https://www.gov.pl/zagospodarowanieprzestrzenne/app /AktPlanowaniaPrzestrzennego/PL.ZIPPZP.10584/062007-POG/1POG

strefa planistyczna	PL.ZIPPZP.10584_062007-POG_1POG-1SU_20250622T182259
identifier	https://www.gov.pl/zagospodarowanieprzestrzenne/app /StrefaPlanistyczna/PL.ZIPPZP.10584/062007-POG/1POG-1SU /20250622T182259
przestrzen nazw	PL.ZIPPZP.10584/062007-POG
lokalny id	1POG-1SU

wersja id	20250622T182259
poczatek wersji obiektu	2025-06-22T18:22:59
nazwa	strefa usługowa
oznaczenie	1SU
symbol	SU
obowiazuje od	2025-01-29
obowiazuje do	obecnie
status	w opracowaniu https://inspire.ec.europa.eu/codelist/ProcessStepGeneralValue/elaboration
charakter ustalenia	ogólnie wiążące https://inspire.ec.europa.eu/codelist/RegulationNatureValue/generallyBinding
profil podstawowy	teren usług teren komunikacji teren zieleni urządzonej teren ogrodów działkowych teren infrastruktury technicznej
profil dodatkowy	teren składów i magazynów teren zieleni naturalnej teren lasu teren wód
maksymalna nadziemna intensywnosc zabudowy	1.5
maksymalny udzial powierzchni zabudowy	70%
maksymalna wysokosc zabudowy	15.0 m
minimalny udzial powierzchni biologicznie czynnej	30%
geometria	
plan	https://www.gov.pl/zagospodarowanieprzestrzenne/app/AktPlanowaniaPrzestrzennego/PL.ZIPPZP.10584/062007-POG/1POG

strefa planistyczna	PL.ZIPPZP.10584_062007-POG_1POG-1SZ_20250622T164037
identifier	https://www.gov.pl/zagospodarowanieprzestrzenne/app/StrefaPlanistyczna/PL.ZIPPZP.10584/062007-POG/1POG-1SZ/20250622T164037
przestrzen nazw	PL.ZIPPZP.10584/062007-POG
lokalny id	1POG-1SZ

wersja id	20250622T164037
poczatek wersji obiektu	2025-06-22T16:40:37
nazwa	strefa wielofunkcyjna z zabudową zagrodową
oznaczenie	1SZ
symbol	SZ
obowiazuje od	2025-01-27
obowiazuje do	obecnie
status	w opracowaniu https://inspire.ec.europa.eu/codelist/ProcessStepGeneralValue/elaboration
charakter ustalenia	ogólnie wiążące https://inspire.ec.europa.eu/codelist/RegulationNatureValue/generallyBinding
profil podstawowy	teren zabudowy zagrodowej teren produkcji w gospodarstwach rolnych teren akwakultury i obsługi rybactwa teren komunikacji teren zieleni urządzonej teren ogrodów działkowych teren infrastruktury technicznej
profil dodatkowy	teren usług teren zieleni naturalnej teren lasu teren wód
maksymalna nadziemna intensywnosc zabudowy	0.8
maksymalny udzial powierzchni zabudowy	70%
maksymalna wysokosc zabudowy	12.0 m
minimalny udzial powierzchni biologicznie czynnej	30%
geometria	
plan	https://www.gov.pl/zagospodarowanieprzestrzenne/app/AktPlanowaniaPrzestrzennego/PL.ZIPPZP.10584/062007-POG/1POG

strefa planistyczna	PL.ZIPPZP.10584_062007-POG_1POG-1SK_20251101T180203
identifier	https://www.gov.pl/zagospodarowanieprzestrzenne/app/StrefaPlanistyczna/PL.ZIPPZP.10584/062007-POG/1POG-1SK/20251101T180203

przestrzen nazw	PL.ZIPPZP.10584/062007-POG
lokalny id	1POG-1SK
wersja id	20251101T180203
poczatek wersji obiektu	2025-11-01T18:02:03
nazwa	strefa komunikacyjna
oznaczenie	1SK
symbol	SK
obowiazuje od	2025-01-30
obowiazuje do	obecnie
status	w opracowaniu https://inspire.ec.europa.eu/codelist/ProcessStepGeneralValue/elaboration
charakter ustalenia	ogólnie wiążące https://inspire.ec.europa.eu/codelist/RegulationNatureValue/generallyBinding
profil podstawowy	teren autostrady teren drogi ekspresowej teren drogi głównej ruchu przyspieszonego teren drogi głównej teren komunikacji kolejowej i szynowej teren komunikacji kolei linowej teren komunikacji wodnej teren komunikacji lotniczej teren obsługi komunikacji teren ogrodów działkowych teren infrastruktury technicznej
profil dodatkowy	teren drogi zbiorczej teren usług handlu detalicznego teren usług gastronomii teren usług turystyki teren zieleni urządzonej teren lasu teren zieleni naturalnej teren wód
geometria	
plan	https://www.gov.pl/zagospodarowanieprzestrzenne/app/AktPlanowaniaPrzestrzennego/PL.ZIPPZP.10584/062007-POG/1POG
strefa planistyczna	PL.ZIPPZP.10584_062007-POG_1POG-1SJ_20250622T130847
identifier	https://www.gov.pl/zagospodarowanieprzestrzenne/app/StrefaPlanistyczna/PL.ZIPPZP.10584/062007-POG/1POG-1SJ

	/20250622T130847
przestrzen nazw	PL.ZIPPZP.10584/062007-POG
lokalny id	1POG-1SJ
wersja id	20250622T130847
poczatek wersji obiektu	2025-06-22T13:08:47
nazwa	strefa wielofunkcyjna z zabudową mieszkaniową jednorodzinną
oznaczenie	1SJ
symbol	SJ
obowiazuje od	2025-01-27
obowiazuje do	obecnie
status	w opracowaniu https://inspire.ec.europa.eu/codelist/ProcessStepGeneralValue/elaboration
charakter ustalenia	ogólnie wiążące https://inspire.ec.europa.eu/codelist/RegulationNatureValue/generallyBinding
profil podstawowy	teren zabudowy mieszkaniowej jednorodzinnej teren usług teren komunikacji teren zieleni urządzonej teren ogrodów działkowych teren infrastruktury technicznej
profil dodatkowy	teren zabudowy letniskowej lub rekreacji indywidualnej teren zieleni naturalnej teren lasu teren wód
maksymalna nadziemna intensywnosc zabudowy	0.6
maksymalny udzial powierzchni zabudowy	70%
maksymalna wysokosc zabudowy	12.0 m
minimalny udzial powierzchni biologicznie czynnej	30%
geometria	
plan	https://www.gov.pl/zagospodarowanieprzestrzenne/app/AktPlanowaniaPrzestrzennego/PL.ZIPPZP.10584/062007-POG/1POG
strefa planistyczna	PL.ZIPPZP.10584_062007-POG_1POG-1SN_20251103T210854

identifier	https://www.gov.pl/zagospodarowanieprzestrzenne/app/StrefaPlanistyczna/PL.ZIPPZP.10584/062007-POG/1POG-1SN/20251103T210854
przestrzen nazw	PL.ZIPPZP.10584/062007-POG
lokalny id	1POG-1SN
wersja id	20251103T210854
poczatek wersji obiektu	2025-11-03T21:08:54
nazwa	strefa zieleni i rekreacji
oznaczenie	1SN
symbol	SN
obowiazuje od	2025-02-01
obowiazuje do	obecnie
status	w opracowaniu https://inspire.ec.europa.eu/codelist/ProcessStepGeneralValue/elaboration
charakter ustalenia	ogólnie wiążące https://inspire.ec.europa.eu/codelist/RegulationNatureValue/generallyBinding
profil podstawowy	teren zieleni urządzonej teren plaży teren wód teren komunikacji teren ogrodów działkowych teren infrastruktury technicznej
profil dodatkowy	teren usług sportu i rekreacji teren usług kultury i rozrywki teren usług handlu detalicznego teren usług gastronomii teren usług turystyki teren usług nauki teren usług edukacji teren usług zdrowia i pomocy społecznej teren zieleni naturalnej teren lasu
minimalny udzial powierzchni biologicznie czynnej	50%
geometria	
plan	https://www.gov.pl/zagospodarowanieprzestrzenne/app/AktPlanowaniaPrzestrzennego/PL.ZIPPZP.10584/062007-POG/1POG

strefa planistyczna	PL.ZIPPZP.10584_062007-POG_1POG-1SW_20250622T163905
identifier	https://www.gov.pl/zagospodarowanieprzestrzenne/app /StrefaPlanistyczna/PL.ZIPPZP.10584/062007-POG/1POG-1SW /20250622T163905
przestrzen nazw	PL.ZIPPZP.10584/062007-POG
lokalny id	1POG-1SW
wersja id	20250622T163905
poczatek wersji obiektu	2025-06-22T16:39:05
nazwa	strefa wielofunkcyjna z zabudową mieszkaniową wielorodzinną
oznaczenie	1SW
symbol	SW
obowiazuje od	2025-01-29
obowiazuje do	obecnie
status	w opracowaniu https://inspire.ec.europa.eu/codelist/ProcessStepGeneralValue /elaboration
charakter ustalenia	ogólnie wiążące https://inspire.ec.europa.eu/codelist/RegulationNatureValue /generallyBinding
profil podstawowy	teren zabudowy mieszkaniowej wielorodzinnej teren usług teren komunikacji teren zieleni urządzonej teren ogrodów działkowych teren infrastruktury technicznej
profil dodatkowy	teren zabudowy mieszkaniowej jednorodzinnej teren zieleni naturalnej teren lasu teren wód
maksymalna nadziemna intensywnosc zabudowy	2
maksymalny udzial powierzchni zabudowy	70%
maksymalna wysokosc zabudowy	15.0 m
minimalny udzial powierzchni biologicznie czynnej	30%
geometria	
plan	https://www.gov.pl/zagospodarowanieprzestrzenne/app

	/AktPlanowaniaPrzestrzennego/PL.ZIPPZP.10584/062007-POG/1POG
strefa planistyczna	PL.ZIPPZP.10584_062007-POG_1POG-1SC_20250622T185055
identifier	https://www.gov.pl/zagospodarowanieprzestrzenne/app /StrefaPlanistyczna/PL.ZIPPZP.10584/062007-POG/1POG-1SC /20250622T185055
przestrzen nazw	PL.ZIPPZP.10584/062007-POG
lokalny id	1POG-1SC
wersja id	20250622T185055
poczatek wersji obiektu	2025-06-22T18:50:55
nazwa	strefa cmentarzy
oznaczenie	1SC
symbol	SC
obowiazuje od	2025-02-02
obowiazuje do	obecnie
status	w opracowaniu https://inspire.ec.europa.eu/codelist/ProcessStepGeneralValue /elaboration
charakter ustalenia	ogólnie wiążące https://inspire.ec.europa.eu/codelist/RegulationNatureValue /generallyBinding
profil podstawowy	teren cmentarza teren komunikacji teren zieleni urządzonej teren ogrodów działkowych teren infrastruktury technicznej
profil dodatkowy	teren usług kultu religijnego teren usług handlu detalicznego teren zieleni naturalnej teren lasu teren wód
minimalny udzial powierzchni biologicznie czynnej	30%
geometria	
plan	https://www.gov.pl/zagospodarowanieprzestrzenne/app /AktPlanowaniaPrzestrzennego/PL.ZIPPZP.10584/062007-POG/1POG
strefa planistyczna	PL.ZIPPZP.10584_062007-POG_1POG-1SG_20250621T175531
identifier	https://www.gov.pl/zagospodarowanieprzestrzenne/app

	/StrefaPlanistyczna/PL.ZIPPZP.10584/062007-POG/1POG-1SG /20250621T175531
przestrzen nazw	PL.ZIPPZP.10584/062007-POG
lokalny id	1POG-1SG
wersja id	20250621T175531
poczatek wersji obiektu	2025-06-21T17:55:31
nazwa	strefa górnictwa
oznaczenie	1SG
symbol	SG
obowiazuje od	2025-06-21
obowiazuje do	obecnie
status	w opracowaniu https://inspire.ec.europa.eu/codelist/ProcessStepGeneralValue /elaboration
charakter ustalenia	ogólnie wiążące https://inspire.ec.europa.eu/codelist/RegulationNatureValue /generallyBinding
profil podstawowy	teren górnictwa i wydobycia teren komunikacji teren ogrodów działkowych teren infrastruktury technicznej
profil dodatkowy	teren produkcji teren usług handlu teren usług rzemieślniczych teren usług gastronomii teren usług biurowych i administracji teren usług nauki teren zieleni urządzonej teren zieleni naturalnej teren lasu teren wód
geometria	
plan	https://www.gov.pl/zagospodarowanieprzestrzenne/app /AktPlanowaniaPrzestrzennego/PL.ZIPPZP.10584/062007-POG/1POG

strefa planistyczna	PL.ZIPPZP.10584_062007-POG_1POG-1SP_20251103T210651
identifier	https://www.gov.pl/zagospodarowanieprzestrzenne/app /StrefaPlanistyczna/PL.ZIPPZP.10584/062007-POG/1POG-1SP /20251103T210651
przestrzen nazw	PL.ZIPPZP.10584/062007-POG

lokalny id	1POG-1SP
wersja id	20251103T210651
poczatek wersji obiektu	2025-11-03T21:06:51
nazwa	strefa gospodarcza
oznaczenie	1SP
symbol	SP
obowiazuje od	2025-06-21
obowiazuje do	obecnie
status	w opracowaniu https://inspire.ec.europa.eu/codelist/ProcessStepGeneralValue/elaboration
charakter ustalenia	ogólnie wiążące https://inspire.ec.europa.eu/codelist/RegulationNatureValue/generallyBinding
profil podstawowy	teren produkcji teren komunikacji teren zieleni urządzonej teren ogrodów działkowych teren infrastruktury technicznej
profil dodatkowy	teren usług teren zieleni naturalnej teren lasu teren wód
maksymalna nadziemna intensywnosc zabudowy	2
maksymalny udzial powierzchni zabudowy	80%
maksymalna wysokosc zabudowy	16.0 m
minimalny udzial powierzchni biologicznie czynnej	20%
geometria	
plan	https://www.gov.pl/zagospodarowanieprzestrzenne/app/AktPlanowaniaPrzestrzennego/PL.ZIPPZP.10584/062007-POG/1POG

strefa planistyczna	PL.ZIPPZP.10584_062007-POG_1POG-1SO_20251103T211544
identifier	https://www.gov.pl/zagospodarowanieprzestrzenne/app/StrefaPlanistyczna/PL.ZIPPZP.10584/062007-POG/1POG-1SO/20251103T211544
przestrzen nazw	PL.ZIPPZP.10584/062007-POG

lokalny id	1POG-1SO
wersja id	20251103T211544
poczatek wersji obiektu	2025-11-03T21:15:44
nazwa	strefa otwarta
oznaczenie	1SO
symbol	SO
obowiazuje od	2025-01-27
obowiazuje do	obecnie
status	w opracowaniu https://inspire.ec.europa.eu/codelist/ProcessStepGeneralValue/elaboration
charakter ustalenia	ogólnie wiążące https://inspire.ec.europa.eu/codelist/RegulationNatureValue/generallyBinding
profil podstawowy	teren rolnictwa z zakazem zabudowy teren lasu teren zieleni naturalnej teren wód teren komunikacji teren ogrodów działkowych teren infrastruktury technicznej
profil dodatkowy	teren zieleni urządzonej
geometria	
plan	https://www.gov.pl/zagospodarowanieprzestrzenne/app/AktPlanowaniaPrzestrzennego/PL.ZIPPZP.10584/062007-POG/1POG

strefa planistyczna	PL.ZIPPZP.10584_062007-POG_1POG-1SR_20251103T210044
identifier	https://www.gov.pl/zagospodarowanieprzestrzenne/app/StrefaPlanistyczna/PL.ZIPPZP.10584/062007-POG/1POG-1SR/20251103T210044
przestrzen nazw	PL.ZIPPZP.10584/062007-POG
lokalny id	1POG-1SR
wersja id	20251103T210044
poczatek wersji obiektu	2025-11-03T21:00:44
nazwa	strefa produkcji rolniczej
oznaczenie	1SR
symbol	SR

obowiazuje od	2025-01-27
obowiazuje do	obecnie
status	w opracowaniu https://inspire.ec.europa.eu/codelist/ProcessStepGeneralValue/elaboration
charakter ustalenia	ogólnie wiążące https://inspire.ec.europa.eu/codelist/RegulationNatureValue/generallyBinding
profil podstawowy	teren produkcji w gospodarstwach rolnych teren wielkotowarowej produkcji rolnej teren akwakultury i obsługi rybactwa teren komunikacji teren ogrodów działkowych teren infrastruktury technicznej
profil dodatkowy	teren zieleni urządzonej teren zieleni naturalnej teren lasu teren wód
maksymalna nadziemna intensywnosc zabudowy	0.8
maksymalny udzial powierzchni zabudowy	70%
maksymalna wysokosc zabudowy	12.0 m
minimalny udzial powierzchni biologicznie czynnej	30%
geometria	
plan	https://www.gov.pl/zagospodarowanieprzestrzenne/app/AktPlanowaniaPrzestrzennego/PL.ZIPPZP.10584/062007-POG/1POG

strefa planistyczna	PL.ZIPPZP.10584_062007-POG_1POG-2SC_20250622T184737
identifier	https://www.gov.pl/zagospodarowanieprzestrzenne/app/StrefaPlanistyczna/PL.ZIPPZP.10584/062007-POG/1POG-2SC/20250622T184737
przestrzen nazw	PL.ZIPPZP.10584/062007-POG
lokalny id	1POG-2SC
wersja id	20250622T184737
poczatek wersji obiektu	2025-06-22T18:47:37
nazwa	strefa cmentarzy
oznaczenie	2SC

symbol	SC
obowiazuje od	2025-01-27
obowiazuje do	obecnie
status	w opracowaniu https://inspire.ec.europa.eu/codelist/ProcessStepGeneralValue/elaboration
charakter ustalenia	ogólnie wiążące https://inspire.ec.europa.eu/codelist/RegulationNatureValue/generallyBinding
profil podstawowy	teren cmentarza teren komunikacji teren zieleni urządzonej teren ogrodów działkowych teren infrastruktury technicznej
profil dodatkowy	teren usług kultu religijnego teren usług handlu detalicznego teren zieleni naturalnej teren lasu teren wód
minimalny udzial powierzchni biologicznie czynnej	30%
geometria	
plan	https://www.gov.pl/zagospodarowanieprzestrzenne/app/AktPlanowaniaPrzestrzennego/PL.ZIPPZP.10584/062007-POG/1POG

strefa planistyczna	PL.ZIPPZP.10584_062007-POG_1POG-2SW_20250622T163921
identifier	https://www.gov.pl/zagospodarowanieprzestrzenne/app/StrefaPlanistyczna/PL.ZIPPZP.10584/062007-POG/1POG-2SW/20250622T163921
przestrzen nazw	PL.ZIPPZP.10584/062007-POG
lokalny id	1POG-2SW
wersja id	20250622T163921
poczatek wersji obiektu	2025-06-22T16:39:21
nazwa	strefa wielofunkcyjna z zabudową mieszkaniową wielorodzinną
oznaczenie	2SW
symbol	SW
obowiazuje od	2025-01-28
obowiazuje do	obecnie

status	w opracowaniu https://inspire.ec.europa.eu/codelist/ProcessStepGeneralValue/elaboration
charakter ustalenia	ogólnie wiążące https://inspire.ec.europa.eu/codelist/RegulationNatureValue/generallyBinding
profil podstawowy	teren zabudowy mieszkaniowej wielorodzinnej teren usług teren komunikacji teren zieleni urządzonej teren ogrodów działkowych teren infrastruktury technicznej
profil dodatkowy	teren zabudowy mieszkaniowej jednorodzinnej teren zieleni naturalnej teren lasu teren wód
maksymalna nadziemna intensywnosc zabudowy	2
maksymalny udzial powierzchni zabudowy	70%
maksymalna wysokosc zabudowy	15.0 m
minimalny udzial powierzchni biologicznie czynnej	30%
geometria	
plan	https://www.gov.pl/zagospodarowanieprzestrzenne/app/AktPlanowaniaPrzestrzennego/PL.ZIPPZP.10584/062007-POG/1POG

strefa planistyczna	PL.ZIPPZP.10584_062007-POG_1POG-2SR_20251103T210051
identifier	https://www.gov.pl/zagospodarowanieprzestrzenne/app/StrefaPlanistyczna/PL.ZIPPZP.10584/062007-POG/1POG-2SR/20251103T210051
przestrzen nazw	PL.ZIPPZP.10584/062007-POG
lokalny id	1POG-2SR
wersja id	20251103T210051
poczatek wersji obiektu	2025-11-03T21:00:51
nazwa	strefa produkcji rolniczej
oznaczenie	2SR
symbol	SR
obowiazuje od	2025-01-29

obowiazuje do	obecnie
status	w opracowaniu https://inspire.ec.europa.eu/codelist/ProcessStepGeneralValue/elaboration
charakter ustalenia	ogólnie wiążące https://inspire.ec.europa.eu/codelist/RegulationNatureValue/generallyBinding
profil podstawowy	teren produkcji w gospodarstwach rolnych teren wielkotowarowej produkcji rolnej teren akwakultury i obsługi rybactwa teren komunikacji teren ogrodów działkowych teren infrastruktury technicznej
profil dodatkowy	teren biogazowni teren zieleni urządzonej teren zieleni naturalnej teren lasu teren wód
maksymalna nadziemna intensywnosc zabudowy	0.8
maksymalny udzial powierzchni zabudowy	70%
maksymalna wysokosc zabudowy	12.0 m
minimalny udzial powierzchni biologicznie czynnej	30%
geometria	
plan	https://www.gov.pl/zagospodarowanieprzestrzenne/app/AktPlanowaniaPrzestrzennego/PL.ZIPPZP.10584/062007-POG/1POG

strefa planistyczna	PL.ZIPPZP.10584_062007-POG_1POG-2SU_20250622T182303
identifier	https://www.gov.pl/zagospodarowanieprzestrzenne/app/StrefaPlanistyczna/PL.ZIPPZP.10584/062007-POG/1POG-2SU/20250622T182303
przestrzen nazw	PL.ZIPPZP.10584/062007-POG
lokalny id	1POG-2SU
wersja id	20250622T182303
poczatek wersji obiektu	2025-06-22T18:23:03
nazwa	strefa usługowa
oznaczenie	2SU

symbol	SU
obowiazuje od	2025-01-31
obowiazuje do	obecnie
status	w opracowaniu https://inspire.ec.europa.eu/codelist/ProcessStepGeneralValue/elaboration
charakter ustalenia	ogólnie wiążące https://inspire.ec.europa.eu/codelist/RegulationNatureValue/generallyBinding
profil podstawowy	teren usług teren komunikacji teren zieleni urządzonej teren ogrodów działkowych teren infrastruktury technicznej
profil dodatkowy	teren składów i magazynów teren zieleni naturalnej teren lasu teren wód
maksymalna nadziemna intensywnosc zabudowy	1.5
maksymalny udzial powierzchni zabudowy	70%
maksymalna wysokosc zabudowy	25.0 m
minimalny udzial powierzchni biologicznie czynnej	30%
geometria	
plan	https://www.gov.pl/zagospodarowanieprzestrzenne/app/AktPlanowaniaPrzestrzennego/PL.ZIPPZP.10584/062007-POG/1POG

strefa planistyczna	PL.ZIPPZP.10584_062007-POG_1POG-2SJ_20250622T130850
identifier	https://www.gov.pl/zagospodarowanieprzestrzenne/app/StrefaPlanistyczna/PL.ZIPPZP.10584/062007-POG/1POG-2SJ/20250622T130850
przestrzen nazw	PL.ZIPPZP.10584/062007-POG
lokalny id	1POG-2SJ
wersja id	20250622T130850
poczatek wersji obiektu	2025-06-22T13:08:50
nazwa	strefa wielofunkcyjna z zabudową mieszkaniową jednorodzinną
oznaczenie	2SJ

symbol	SJ
obowiazuje od	2025-01-27
obowiazuje do	obecnie
status	w opracowaniu https://inspire.ec.europa.eu/codelist/ProcessStepGeneralValue/elaboration
charakter ustalenia	ogólnie wiążące https://inspire.ec.europa.eu/codelist/RegulationNatureValue/generallyBinding
profil podstawowy	teren zabudowy mieszkaniowej jednorodzinnej teren usług teren komunikacji teren zieleni urządzonej teren ogrodów działkowych teren infrastruktury technicznej
profil dodatkowy	teren zabudowy letniskowej lub rekreacji indywidualnej teren zieleni naturalnej teren lasu teren wód
maksymalna nadziemna intensywnosc zabudowy	0.6
maksymalny udzial powierzchni zabudowy	70%
maksymalna wysokosc zabudowy	12.0 m
minimalny udzial powierzchni biologicznie czynnej	30%
geometria	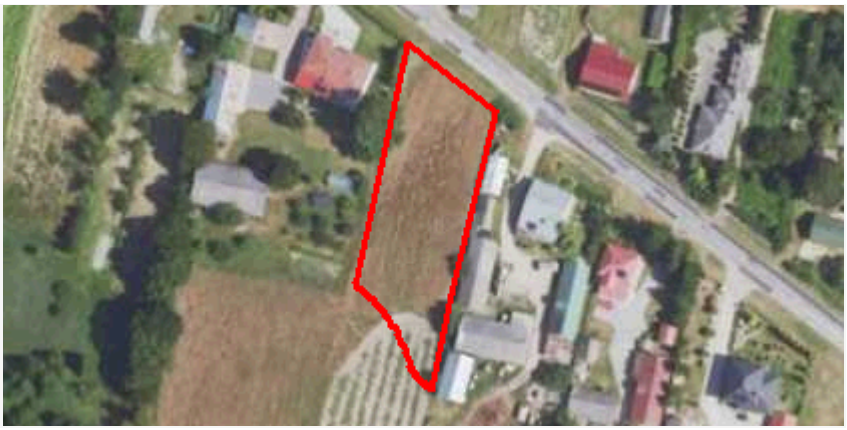
plan	https://www.gov.pl/zagospodarowanieprzestrzenne/app/AktPlanowaniaPrzestrzennego/PL.ZIPPZP.10584/062007-POG/1POG

strefa planistyczna	PL.ZIPPZP.10584_062007-POG_1POG-2SZ_20250622T164048
identifier	https://www.gov.pl/zagospodarowanieprzestrzenne/app/StrefaPlanistyczna/PL.ZIPPZP.10584/062007-POG/1POG-2SZ/20250622T164048
przestrzen nazw	PL.ZIPPZP.10584/062007-POG
lokalny id	1POG-2SZ
wersja id	20250622T164048
poczatek wersji obiektu	2025-06-22T16:40:48
nazwa	strefa wielofunkcyjna z zabudową zagrodową

oznaczenie	2SZ
symbol	SZ
obowiazuje od	2025-01-27
obowiazuje do	obecnie
status	w opracowaniu https://inspire.ec.europa.eu/codelist/ProcessStepGeneralValue/elaboration
charakter ustalenia	ogólnie wiążące https://inspire.ec.europa.eu/codelist/RegulationNatureValue/generallyBinding
profil podstawowy	teren zabudowy zagrodowej teren produkcji w gospodarstwach rolnych teren akwakultury i obsługi rybactwa teren komunikacji teren zieleni urządzonej teren ogrodów działkowych teren infrastruktury technicznej
profil dodatkowy	teren usług teren zieleni naturalnej teren lasu teren wód
maksymalna nadziemna intensywnosc zabudowy	0.8
maksymalny udzial powierzchni zabudowy	70%
maksymalna wysokosc zabudowy	12.0 m
minimalny udzial powierzchni biologicznie czynnej	30%
geometria	
plan	https://www.gov.pl/zagospodarowanieprzestrzenne/app/AktPlanowaniaPrzestrzennego/PL.ZIPPZP.10584/062007-POG/1POG

strefa planistyczna	PL.ZIPPZP.10584_062007-POG_1POG-2SK_20251101T180203
identifier	https://www.gov.pl/zagospodarowanieprzestrzenne/app/StrefaPlanistyczna/PL.ZIPPZP.10584/062007-POG/1POG-2SK/20251101T180203
przestrzen nazw	PL.ZIPPZP.10584/062007-POG
lokalny id	1POG-2SK
wersja id	20251101T180203

poczatek wersji obiektu	2025-11-01T18:02:03
nazwa	strefa komunikacyjna
oznaczenie	2SK
symbol	SK
obowiazuje od	2025-01-30
obowiazuje do	obecnie
status	w opracowaniu https://inspire.ec.europa.eu/codelist/ProcessStepGeneralValue/elaboration
charakter ustalenia	ogólnie wiążące https://inspire.ec.europa.eu/codelist/RegulationNatureValue/generallyBinding
profil podstawowy	teren autostrady teren drogi ekspresowej teren drogi głównej ruchu przyspieszonego teren drogi głównej teren komunikacji kolejowej i szynowej teren komunikacji kolei linowej teren komunikacji wodnej teren komunikacji lotniczej teren obsługi komunikacji teren ogrodów działkowych teren infrastruktury technicznej
profil dodatkowy	teren drogi zbiorczej teren usług handlu detalicznego teren usług gastronomii teren usług turystyki teren zieleni urządzonej teren lasu teren zieleni naturalnej teren wód
geometria	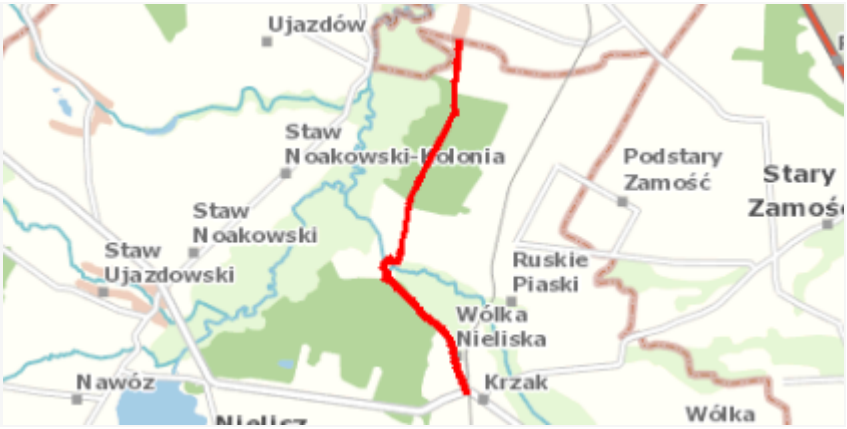
plan	https://www.gov.pl/zagospodarowanieprzestrzenne/app/AktPlanowaniaPrzestrzennego/PL.ZIPPZP.10584/062007-POG/1POG

strefa planistyczna	PL.ZIPPZP.10584_062007-POG_1POG-2SI_20250204T201445
identifier	https://www.gov.pl/zagospodarowanieprzestrzenne/app/StrefaPlanistyczna/PL.ZIPPZP.10584/062007-POG/1POG-2SI/20250204T201445
przestrzen nazw	PL.ZIPPZP.10584/062007-POG
lokalny id	1POG-2SI

wersja id	20250204T201445
poczatek wersji obiektu	2025-02-04T20:14:45
nazwa	strefa infrastrukturalna
oznaczenie	2SI
symbol	SI
obowiazuje od	2025-02-02
obowiazuje do	obecnie
status	w opracowaniu https://inspire.ec.europa.eu/codelist/ProcessStepGeneralValue/elaboration
charakter ustalenia	ogólnie wiążące https://inspire.ec.europa.eu/codelist/RegulationNatureValue/generallyBinding
profil podstawowy	teren infrastruktury technicznej teren komunikacji teren ogrodów działkowych
profil dodatkowy	teren usług teren produkcji teren zieleni urządzonej teren zieleni naturalnej teren lasu teren wód
minimalny udzial powierzchni biologicznie czynnej	20%
geometria	
plan	https://www.gov.pl/zagospodarowanieprzestrzenne/app/AktPlanowaniaPrzestrzennego/PL.ZIPPZP.10584/062007-POG/1POG

strefa planistyczna	PL.ZIPPZP.10584_062007-POG_1POG-2SG_20250621T175535
identifier	https://www.gov.pl/zagospodarowanieprzestrzenne/app/StrefaPlanistyczna/PL.ZIPPZP.10584/062007-POG/1POG-2SG/20250621T175535
przestrzen nazw	PL.ZIPPZP.10584/062007-POG
lokalny id	1POG-2SG
wersja id	20250621T175535
poczatek wersji obiektu	2025-06-21T17:55:35
nazwa	strefa górnictwa
oznaczenie	2SG

symbol	SG
obowiazuje od	2025-06-21
obowiazuje do	obecnie
status	w opracowaniu https://inspire.ec.europa.eu/codelist/ProcessStepGeneralValue/elaboration
charakter ustalenia	ogólnie wiążące https://inspire.ec.europa.eu/codelist/RegulationNatureValue/generallyBinding
profil podstawowy	teren górnictwa i wydobycia teren komunikacji teren ogrodów działkowych teren infrastruktury technicznej
profil dodatkowy	teren produkcji teren usług handlu teren usług rzemieślniczych teren usług gastronomii teren usług biurowych i administracji teren usług nauki teren zieleni urządzonej teren zieleni naturalnej teren lasu teren wód
geometria	
plan	https://www.gov.pl/zagospodarowanieprzestrzenne/app/AktPlanowaniaPrzestrzennego/PL.ZIPPZP.10584/062007-POG/1POG

strefa planistyczna	PL.ZIPPZP.10584_062007-POG_1POG-2SP_20251103T210749
identifier	https://www.gov.pl/zagospodarowanieprzestrzenne/app/StrefaPlanistyczna/PL.ZIPPZP.10584/062007-POG/1POG-2SP/20251103T210749
przestrzen nazw	PL.ZIPPZP.10584/062007-POG
lokalny id	1POG-2SP
wersja id	20251103T210749
poczatek wersji obiektu	2025-11-03T21:07:49
nazwa	strefa gospodarcza
oznaczenie	2SP
symbol	SP
obowiazuje od	2025-06-21

obowiazuje do	obecnie
status	w opracowaniu https://inspire.ec.europa.eu/codelist/ProcessStepGeneralValue/elaboration
charakter ustalenia	ogólnie wiążące https://inspire.ec.europa.eu/codelist/RegulationNatureValue/generallyBinding
profil podstawowy	teren produkcji teren komunikacji teren zieleni urządzonej teren ogrodów działkowych teren infrastruktury technicznej
profil dodatkowy	teren usług teren zieleni naturalnej teren lasu teren wód
maksymalna nadziemna intensywnosc zabudowy	2
maksymalny udzial powierzchni zabudowy	80%
maksymalna wysokosc zabudowy	16.0 m
minimalny udzial powierzchni biologicznie czynnej	20%
geometria	
plan	https://www.gov.pl/zagospodarowanieprzestrzenne/app/AktPlanowaniaPrzestrzennego/PL.ZIPPZP.10584/062007-POG/1POG

strefa planistyczna	PL.ZIPPZP.10584_062007-POG_1POG-2SN_20251103T210857
identifier	https://www.gov.pl/zagospodarowanieprzestrzenne/app/StrefaPlanistyczna/PL.ZIPPZP.10584/062007-POG/1POG-2SN/20251103T210857
przestrzen nazw	PL.ZIPPZP.10584/062007-POG
lokalny id	1POG-2SN
wersja id	20251103T210857
poczatek wersji obiektu	2025-11-03T21:08:57
nazwa	strefa zieleni i rekreacji
oznaczenie	2SN
symbol	SN
obowiazuje od	2025-06-21

obowiazuje do	obecnie
status	w opracowaniu https://inspire.ec.europa.eu/codelist/ProcessStepGeneralValue/elaboration
charakter ustalenia	ogólnie wiążące https://inspire.ec.europa.eu/codelist/RegulationNatureValue/generallyBinding
profil podstawowy	teren zieleni urządzonej teren plaży teren wód teren komunikacji teren ogrodów działkowych teren infrastruktury technicznej
profil dodatkowy	teren usług sportu i rekreacji teren usług kultury i rozrywki teren usług handlu detalicznego teren usług gastronomii teren usług turystyki teren usług nauki teren usług edukacji teren usług zdrowia i pomocy społecznej teren zieleni naturalnej teren lasu
minimalny udzial powierzchni biologicznie czynnej	50%
geometria	
plan	https://www.gov.pl/zagospodarowanieprzestrzenne/app/AktPlanowaniaPrzestrzennego/PL.ZIPPZP.10584/062007-POG/1POG

strefa planistyczna	PL.ZIPPZP.10584_062007-POG_1POG-2SO_20251103T211605
identifier	https://www.gov.pl/zagospodarowanieprzestrzenne/app/StrefaPlanistyczna/PL.ZIPPZP.10584/062007-POG/1POG-2SO/20251103T211605
przestrzen nazw	PL.ZIPPZP.10584/062007-POG
lokalny id	1POG-2SO
wersja id	20251103T211605
poczatek wersji obiektu	2025-11-03T21:16:05
nazwa	strefa otwarta
oznaczenie	2SO
symbol	SO

obowiazuje od	2025-01-27
obowiazuje do	obecnie
status	w opracowaniu https://inspire.ec.europa.eu/codelist/ProcessStepGeneralValue/elaboration
charakter ustalenia	ogólnie wiążące https://inspire.ec.europa.eu/codelist/RegulationNatureValue/generallyBinding
profil podstawowy	teren rolnictwa z zakazem zabudowy teren lasu teren zieleni naturalnej teren wód teren komunikacji teren ogrodów działkowych teren infrastruktury technicznej
profil dodatkowy	teren zieleni urządzonej
geometria	
plan	https://www.gov.pl/zagospodarowanieprzestrzenne/app/AktPlanowaniaPrzestrzennego/PL.ZIPPZP.10584/062007-POG/1POG

strefa planistyczna	PL.ZIPPZP.10584_062007-POG_1POG-3SC_20250622T184750
identifier	https://www.gov.pl/zagospodarowanieprzestrzenne/app/StrefaPlanistyczna/PL.ZIPPZP.10584/062007-POG/1POG-3SC/20250622T184750
przestrzen nazw	PL.ZIPPZP.10584/062007-POG
lokalny id	1POG-3SC
wersja id	20250622T184750
poczatek wersji obiektu	2025-06-22T18:47:50
nazwa	strefa cmentarzy
oznaczenie	3SC
symbol	SC
obowiazuje od	2025-01-29
obowiazuje do	obecnie
status	w opracowaniu https://inspire.ec.europa.eu/codelist/ProcessStepGeneralValue/elaboration
charakter ustalenia	ogólnie wiążące https://inspire.ec.europa.eu/codelist/RegulationNatureValue/generallyBinding

profil podstawowy	teren cmentarza teren komunikacji teren zieleni urządzonej teren ogrodów działkowych teren infrastruktury technicznej
profil dodatkowy	teren usług kultu religijnego teren usług handlu detalicznego teren zieleni naturalnej teren lasu teren wód
minimalny udzial powierzchni biologicznie czynnej	30%
geometria	
plan	https://www.gov.pl/zagospodarowanieprzestrzenne/app/AktPlanowaniaPrzestrzennego/PL.ZIPPZP.10584/062007-POG/1POG

strefa planistyczna	PL.ZIPPZP.10584_062007-POG_1POG-3SU_20250622T182306
identifier	https://www.gov.pl/zagospodarowanieprzestrzenne/app/StrefaPlanistyczna/PL.ZIPPZP.10584/062007-POG/1POG-3SU/20250622T182306
przestrzen nazw	PL.ZIPPZP.10584/062007-POG
lokalny id	1POG-3SU
wersja id	20250622T182306
poczatek wersji obiektu	2025-06-22T18:23:06
nazwa	strefa usługowa
oznaczenie	3SU
symbol	SU
obowiazuje od	2025-01-29
obowiazuje do	obecnie
status	w opracowaniu https://inspire.ec.europa.eu/codelist/ProcessStepGeneralValue/elaboration
charakter ustalenia	ogólnie wiążące https://inspire.ec.europa.eu/codelist/RegulationNatureValue/generallyBinding
profil podstawowy	teren usług teren komunikacji teren zieleni urządzonej teren ogrodów działkowych teren infrastruktury technicznej

profil dodatkowy	teren składów i magazynów teren zieleni naturalnej teren lasu teren wód
maksymalna nadziemna intensywnosc zabudowy	1.5
maksymalny udzial powierzchni zabudowy	70%
maksymalna wysokosc zabudowy	15.0 m
minimalny udzial powierzchni biologicznie czynnej	30%
geometria	
plan	https://www.gov.pl/zagospodarowanieprzestrzenne/app /AktPlanowaniaPrzestrzennego/PL.ZIPPZP.10584/062007-POG/1POG

strefa planistyczna	PL.ZIPPZP.10584_062007-POG_1POG-3SK_20250622T181240
identifier	https://www.gov.pl/zagospodarowanieprzestrzenne/app /StrefaPlanistyczna/PL.ZIPPZP.10584/062007-POG/1POG-3SK /20250622T181240
przestrzen nazw	PL.ZIPPZP.10584/062007-POG
lokalny id	1POG-3SK
wersja id	20250622T181240
poczatek wersji obiektu	2025-06-22T18:12:40
nazwa	strefa komunikacyjna
oznaczenie	3SK
symbol	SK
obowiazuje od	2025-01-30
obowiazuje do	obecnie
status	w opracowaniu https://inspire.ec.europa.eu/codelist/ProcessStepGeneralValue /elaboration
charakter ustalenia	ogólnie wiążące https://inspire.ec.europa.eu/codelist/RegulationNatureValue /generallyBinding
profil podstawowy	teren autostrady teren drogi ekspresowej teren drogi głównej ruchu przyspieszonego teren drogi głównej teren komunikacji kolejowej i szynowej

	teren komunikacji kolei linowej teren komunikacji wodnej teren komunikacji lotniczej teren obsługi komunikacji teren ogrodów działkowych teren infrastruktury technicznej
profil dodatkowy	teren drogi zbiorczej teren usług handlu detalicznego teren usług gastronomii teren usług turystyki teren zieleni urządzonej teren lasu teren zieleni naturalnej teren wód
geometria	
plan	https://www.gov.pl/zagospodarowanieprzestrzenne/app /AktPlanowaniaPrzestrzennego/PL.ZIPPZP.10584/062007-POG/1POG

strefa planistyczna	PL.ZIPPZP.10584_062007-POG_1POG-3SW_20250622T163926
identifier	https://www.gov.pl/zagospodarowanieprzestrzenne/app /StrefaPlanistyczna/PL.ZIPPZP.10584/062007-POG/1POG-3SW /20250622T163926
przestrzen nazw	PL.ZIPPZP.10584/062007-POG
lokalny id	1POG-3SW
wersja id	20250622T163926
poczatek wersji obiektu	2025-06-22T16:39:26
nazwa	strefa wielofunkcyjna z zabudową mieszkaniową wielorodzinną
oznaczenie	3SW
symbol	SW
obowiazuje od	2025-01-27
obowiazuje do	obecnie
status	w opracowaniu https://inspire.ec.europa.eu/codelist/ProcessStepGeneralValue /elaboration
charakter ustalenia	ogólnie wiążące https://inspire.ec.europa.eu/codelist/RegulationNatureValue /generallyBinding
profil podstawowy	teren zabudowy mieszkaniowej wielorodzinnej teren usług teren komunikacji teren zieleni urządzonej

	teren ogrodów działkowych teren infrastruktury technicznej
profil dodatkowy	teren zabudowy mieszkaniowej jednorodzinnej teren zieleni naturalnej teren lasu teren wód
maksymalna nadziemna intensywnosc zabudowy	2
maksymalny udzial powierzchni zabudowy	70%
maksymalna wysokosc zabudowy	15.0 m
minimalny udzial powierzchni biologicznie czynnej	30%
geometria	
plan	https://www.gov.pl/zagospodarowanieprzestrzenne/app /AktPlanowaniaPrzestrzennego/PL.ZIPPZP.10584/062007-POG/1POG

strefa planistyczna	PL.ZIPPZP.10584_062007-POG_1POG-3SJ_20250622T130852
identifier	https://www.gov.pl/zagospodarowanieprzestrzenne/app /StrefaPlanistyczna/PL.ZIPPZP.10584/062007-POG/1POG-3SJ /20250622T130852
przestrzen nazw	PL.ZIPPZP.10584/062007-POG
lokalny id	1POG-3SJ
wersja id	20250622T130852
poczatek wersji obiektu	2025-06-22T13:08:52
nazwa	strefa wielofunkcyjna z zabudową mieszkaniową jednorodzinną
oznaczenie	3SJ
symbol	SJ
obowiazuje od	2025-01-27
obowiazuje do	obecnie
status	w opracowaniu https://inspire.ec.europa.eu/codelist/ProcessStepGeneralValue /elaboration
charakter ustalenia	ogólnie wiążące https://inspire.ec.europa.eu/codelist/RegulationNatureValue /generallyBinding
profil podstawowy	teren zabudowy mieszkaniowej jednorodzinnej teren usług

	teren komunikacji teren zieleni urządzonej teren ogrodów działkowych teren infrastruktury technicznej
profil dodatkowy	teren zabudowy letniskowej lub rekreacji indywidualnej teren zieleni naturalnej teren lasu teren wód
maksymalna nadziemna intensywnosc zabudowy	0.6
maksymalny udzial powierzchni zabudowy	70%
maksymalna wysokosc zabudowy	12.0 m
minimalny udzial powierzchni biologicznie czynnej	30%
geometria	
plan	https://www.gov.pl/zagospodarowanieprzestrzenne/app/AktPlanowaniaPrzestrzennego/PL.ZIPPZP.10584/062007-POG/1POG

strefa planistyczna	PL.ZIPPZP.10584_062007-POG_1POG-3SZ_20250622T164053
identifier	https://www.gov.pl/zagospodarowanieprzestrzenne/app/StrefaPlanistyczna/PL.ZIPPZP.10584/062007-POG/1POG-3SZ/20250622T164053
przestrzen nazw	PL.ZIPPZP.10584/062007-POG
lokalny id	1POG-3SZ
wersja id	20250622T164053
poczatek wersji obiektu	2025-06-22T16:40:53
nazwa	strefa wielofunkcyjna z zabudową zagrodową
oznaczenie	3SZ
symbol	SZ
obowiazuje od	2025-01-27
obowiazuje do	obecnie
status	w opracowaniu https://inspire.ec.europa.eu/codelist/ProcessStepGeneralValue/elaboration
charakter ustalenia	ogólnie wiążące https://inspire.ec.europa.eu/codelist/RegulationNatureValue/generallyBinding

profil podstawowy	teren zabudowy zagrodowej teren produkcji w gospodarstwach rolnych teren akwakultury i obsługi rybactwa teren komunikacji teren zieleni urządzonej teren ogrodów działkowych teren infrastruktury technicznej
profil dodatkowy	teren usług teren zieleni naturalnej teren lasu teren wód
maksymalna nadziemna intensywnosc zabudowy	0.8
maksymalny udzial powierzchni zabudowy	70%
maksymalna wysokosc zabudowy	12.0 m
minimalny udzial powierzchni biologicznie czynnej	30%
geometria	
plan	https://www.gov.pl/zagospodarowanieprzestrzenne/app /AktPlanowaniaPrzestrzennego/PL.ZIPPZP.10584/062007-POG/1POG

strefa planistyczna	PL.ZIPPZP.10584_062007-POG_1POG-3SN_20251103T210902
identifier	https://www.gov.pl/zagospodarowanieprzestrzenne/app /StrefaPlanistyczna/PL.ZIPPZP.10584/062007-POG/1POG-3SN /20251103T210902
przestrzen nazw	PL.ZIPPZP.10584/062007-POG
lokalny id	1POG-3SN
wersja id	20251103T210902
poczatek wersji obiektu	2025-11-03T21:09:02
nazwa	strefa zieleni i rekreacji
oznaczenie	3SN
symbol	SN
obowiazuje od	2025-02-01
obowiazuje do	obecnie
status	w opracowaniu https://inspire.ec.europa.eu/codelist/ProcessStepGeneralValue /elaboration
charakter ustalenia	ogólnie wiążące

	https://inspire.ec.europa.eu/codelist/RegulationNatureValue/generallyBinding
profil podstawowy	teren zieleni urządzonej teren plaży teren wód teren komunikacji teren ogrodów działkowych teren infrastruktury technicznej
profil dodatkowy	teren usług sportu i rekreacji teren usług kultury i rozrywki teren usług handlu detalicznego teren usług gastronomii teren usług turystyki teren usług nauki teren usług edukacji teren usług zdrowia i pomocy społecznej teren zieleni naturalnej teren lasu
minimalny udzial powierzchni biologicznie czynnej	50%
geometria	
plan	https://www.gov.pl/zagospodarowanieprzestrzenne/app/AktPlanowaniaPrzestrzennego/PL.ZIPPZP.10584/062007-POG/1POG

strefa planistyczna	PL.ZIPPZP.10584_062007-POG_1POG-3SG_20250621T175538
identifier	https://www.gov.pl/zagospodarowanieprzestrzenne/app/StrefaPlanistyczna/PL.ZIPPZP.10584/062007-POG/1POG-3SG/20250621T175538
przestrzen nazw	PL.ZIPPZP.10584/062007-POG
lokalny id	1POG-3SG
wersja id	20250621T175538
poczatek wersji obiektu	2025-06-21T17:55:38
nazwa	strefa górnictwa
oznaczenie	3SG
symbol	SG
obowiazuje od	2025-06-21
obowiazuje do	obecnie
status	w opracowaniu https://inspire.ec.europa.eu/codelist/ProcessStepGeneralValue/elaboration

charakter ustalenia	ogólnie wiążące https://inspire.ec.europa.eu/codelist/RegulationNatureValue/generallyBinding
profil podstawowy	teren górnictwa i wydobycia teren komunikacji teren ogrodów działkowych teren infrastruktury technicznej
profil dodatkowy	teren produkcji teren usług handlu teren usług rzemieślniczych teren usług gastronomii teren usług biurowych i administracji teren usług nauki teren zieleni urządzonej teren zieleni naturalnej teren lasu teren wód
geometria	
plan	https://www.gov.pl/zagospodarowanieprzestrzenne/app/AktPlanowaniaPrzestrzennego/PL.ZIPPZP.10584/062007-POG/1POG

strefa planistyczna	PL.ZIPPZP.10584_062007-POG_1POG-3SI_20250622T180737
identifier	https://www.gov.pl/zagospodarowanieprzestrzenne/app/StrefaPlanistyczna/PL.ZIPPZP.10584/062007-POG/1POG-3SI/20250622T180737
przestrzen nazw	PL.ZIPPZP.10584/062007-POG
lokalny id	1POG-3SI
wersja id	20250622T180737
poczatek wersji obiektu	2025-06-22T18:07:37
nazwa	strefa infrastrukturalna
oznaczenie	3SI
symbol	SI
obowiazuje od	2025-01-30
obowiazuje do	obecnie
status	w opracowaniu https://inspire.ec.europa.eu/codelist/ProcessStepGeneralValue/elaboration
charakter ustalenia	ogólnie wiążące https://inspire.ec.europa.eu/codelist/RegulationNatureValue/generallyBinding

profil podstawowy	teren infrastruktury technicznej teren komunikacji teren ogrodów działkowych
profil dodatkowy	teren usług teren produkcji teren zieleni urządzonej teren zieleni naturalnej teren lasu teren wód
minimalny udzial powierzchni biologicznie czynnej	20%
geometria	
plan	https://www.gov.pl/zagospodarowanieprzestrzenne/app /AktPlanowaniaPrzestrzennego/PL.ZIPPZP.10584/062007-POG/1POG

strefa planistyczna	PL.ZIPPZP.10584_062007-POG_1POG-3SP_20251103T210804
identifier	https://www.gov.pl/zagospodarowanieprzestrzenne/app /StrefaPlanistyczna/PL.ZIPPZP.10584/062007-POG/1POG-3SP /20251103T210804
przestrzen nazw	PL.ZIPPZP.10584/062007-POG
lokalny id	1POG-3SP
wersja id	20251103T210804
poczatek wersji obiektu	2025-11-03T21:08:04
nazwa	strefa gospodarcza
oznaczenie	3SP
symbol	SP
obowiazuje od	2025-06-21
obowiazuje do	obecnie
status	w opracowaniu https://inspire.ec.europa.eu/codelist/ProcessStepGeneralValue /elaboration
charakter ustalenia	ogólnie wiążące https://inspire.ec.europa.eu/codelist/RegulationNatureValue /generallyBinding
profil podstawowy	teren produkcji teren komunikacji teren zieleni urządzonej teren ogrodów działkowych teren infrastruktury technicznej

profil dodatkowy	teren usług teren zieleni naturalnej teren lasu teren wód
maksymalna nadziemna intensywnosc zabudowy	2
maksymalny udzial powierzchni zabudowy	80%
maksymalna wysokosc zabudowy	16.0 m
minimalny udzial powierzchni biologicznie czynnej	20%
geometria	
plan	https://www.gov.pl/zagospodarowanieprzestrzenne/app /AktPlanowaniaPrzestrzennego/PL.ZIPPZP.10584/062007-POG/1POG

strefa planistyczna	PL.ZIPPZP.10584_062007-POG_1POG-3SO_20251103T211608
identifier	https://www.gov.pl/zagospodarowanieprzestrzenne/app /StrefaPlanistyczna/PL.ZIPPZP.10584/062007-POG/1POG-3SO /20251103T211608
przestrzen nazw	PL.ZIPPZP.10584/062007-POG
lokalny id	1POG-3SO
wersja id	20251103T211608
poczatek wersji obiektu	2025-11-03T21:16:08
nazwa	strefa otwarta
oznaczenie	3SO
symbol	SO
obowiazuje od	2025-01-27
obowiazuje do	obecnie
status	w opracowaniu https://inspire.ec.europa.eu/codelist/ProcessStepGeneralValue /elaboration
charakter ustalenia	ogólnie wiążące https://inspire.ec.europa.eu/codelist/RegulationNatureValue /generallyBinding
profil podstawowy	teren rolnictwa z zakazem zabudowy teren lasu teren zieleni naturalnej teren wód teren komunikacji

	teren ogrodów działkowych teren infrastruktury technicznej
profil dodatkowy	teren zieleni urządzonej
geometria	
plan	https://www.gov.pl/zagospodarowanieprzestrzenne/app /AktPlanowaniaPrzestrzennego/PL.ZIPPZP.10584/062007-POG/1POG
strefa planistyczna	PL.ZIPPZP.10584_062007-POG_1POG-3SR_20251103T210055
identifier	https://www.gov.pl/zagospodarowanieprzestrzenne/app /StrefaPlanistyczna/PL.ZIPPZP.10584/062007-POG/1POG-3SR /20251103T210055
przestrzen nazw	PL.ZIPPZP.10584/062007-POG
lokalny id	1POG-3SR
wersja id	20251103T210055
poczatek wersji obiektu	2025-11-03T21:00:55
nazwa	strefa produkcji rolniczej
oznaczenie	3SR
symbol	SR
obowiazuje od	2025-01-27
obowiazuje do	obecnie
status	w opracowaniu https://inspire.ec.europa.eu/codelist/ProcessStepGeneralValue /elaboration
charakter ustalenia	ogólnie wiążące https://inspire.ec.europa.eu/codelist/RegulationNatureValue /generallyBinding
profil podstawowy	teren produkcji w gospodarstwach rolnych teren wielkotowarowej produkcji rolnej teren akwakultury i obsługi rybactwa teren komunikacji teren ogrodów działkowych teren infrastruktury technicznej
profil dodatkowy	teren zieleni urządzonej teren zieleni naturalnej teren wód
maksymalna nadziemna intensywnosc zabudowy	0.8
maksymalny udzial powierzchni zabudowy	70%

maksymalna wysokosc zabudowy	12.0 m
minimalny udzial powierzchni biologicznie czynnej	30%
geometria	
plan	https://www.gov.pl/zagospodarowanieprzestrzenne/app /AktPlanowaniaPrzestrzennego/PL.ZIPPZP.10584/062007-POG/1POG

strefa planistyczna	PL.ZIPPZP.10584_062007-POG_1POG-4SI_20250622T180743
identifier	https://www.gov.pl/zagospodarowanieprzestrzenne/app /StrefaPlanistyczna/PL.ZIPPZP.10584/062007-POG/1POG-4SI /20250622T180743
przestrzen nazw	PL.ZIPPZP.10584/062007-POG
lokalny id	1POG-4SI
wersja id	20250622T180743
poczatek wersji obiektu	2025-06-22T18:07:43
nazwa	strefa infrastrukturalna
oznaczenie	4SI
symbol	SI
obowiazuje od	2025-01-28
obowiazuje do	2025-02-04
status	w opracowaniu https://inspire.ec.europa.eu/codelist/ProcessStepGeneralValue /elaboration
charakter ustalenia	ogólnie wiążące https://inspire.ec.europa.eu/codelist/RegulationNatureValue /generallyBinding
profil podstawowy	teren infrastruktury technicznej teren komunikacji teren ogrodów działkowych
profil dodatkowy	teren usług teren produkcji teren zieleni urządzonej teren zieleni naturalnej teren lasu teren wód
minimalny udzial powierzchni biologicznie czynnej	20%
geometria	



plan	https://www.gov.pl/zagospodarowanieprzestrzenne/app/AktPlanowaniaPrzestrzennego/PL.ZIPPZP.10584/062007-POG/1POG
strefa planistyczna	PL.ZIPPZP.10584_062007-POG_1POG-4SK_20250622T181245
identifier	https://www.gov.pl/zagospodarowanieprzestrzenne/app/StrefaPlanistyczna/PL.ZIPPZP.10584/062007-POG/1POG-4SK/20250622T181245
przestrzen nazw	PL.ZIPPZP.10584/062007-POG
lokalny id	1POG-4SK
wersja id	20250622T181245
poczatek wersji obiektu	2025-06-22T18:12:45
nazwa	strefa komunikacyjna
oznaczenie	4SK
symbol	SK
obowiazuje od	2025-01-29
obowiazuje do	obecnie
status	w opracowaniu https://inspire.ec.europa.eu/codelist/ProcessStepGeneralValue/elaboration
charakter ustalenia	ogólnie wiążące https://inspire.ec.europa.eu/codelist/RegulationNatureValue/generallyBinding
profil podstawowy	teren autostrady teren drogi ekspresowej teren drogi głównej ruchu przyspieszonego teren drogi głównej teren komunikacji kolejowej i szynowej teren komunikacji kolei linowej teren komunikacji wodnej teren komunikacji lotniczej teren obsługi komunikacji teren ogrodów działkowych teren infrastruktury technicznej
profil dodatkowy	teren drogi zbiorczej teren usług handlu detalicznego teren usług gastronomii teren usług turystyki teren zieleni urządzonej teren lasu

	teren zieleni naturalnej teren wód
geometria	
plan	https://www.gov.pl/zagospodarowanieprzestrzenne/app /AktPlanowaniaPrzestrzennego/PL.ZIPPZP.10584/062007-POG/1POG
strefa planistyczna	PL.ZIPPZP.10584_062007-POG_1POG-4SN_20251103T210912
identifier	https://www.gov.pl/zagospodarowanieprzestrzenne/app /StrefaPlanistyczna/PL.ZIPPZP.10584/062007-POG/1POG-4SN /20251103T210912
przestrzen nazw	PL.ZIPPZP.10584/062007-POG
lokalny id	1POG-4SN
wersja id	20251103T210912
poczatek wersji obiektu	2025-11-03T21:09:12
nazwa	strefa zieleni i rekreacji
oznaczenie	4SN
symbol	SN
obowiazuje od	2025-01-29
obowiazuje do	obecnie
status	w opracowaniu https://inspire.ec.europa.eu/codelist/ProcessStepGeneralValue /elaboration
charakter ustalenia	ogólnie wiążące https://inspire.ec.europa.eu/codelist/RegulationNatureValue /generallyBinding
profil podstawowy	teren zieleni urządzonej teren plaży teren wód teren komunikacji teren ogrodów działkowych teren infrastruktury technicznej
profil dodatkowy	teren usług sportu i rekreacji teren usług kultury i rozrywki teren usług handlu detalicznego teren usług gastronomii teren usług turystyki teren usług nauki teren usług edukacji teren usług zdrowia i pomocy społecznej teren zieleni naturalnej teren lasu

minimalny udzial powierzchni biologicznie czynnej	50%
geometria	
plan	https://www.gov.pl/zagospodarowanieprzestrzenne/app /AktPlanowaniaPrzestrzennego/PL.ZIPPZP.10584/062007-POG/1POG

strefa planistyczna	PL.ZIPPZP.10584_062007-POG_1POG-4SU_20250622T182308
identifier	https://www.gov.pl/zagospodarowanieprzestrzenne/app /StrefaPlanistyczna/PL.ZIPPZP.10584/062007-POG/1POG-4SU /20250622T182308
przestrzen nazw	PL.ZIPPZP.10584/062007-POG
lokalny id	1POG-4SU
wersja id	20250622T182308
poczatek wersji obiektu	2025-06-22T18:23:08
nazwa	strefa usługowa
oznaczenie	4SU
symbol	SU
obowiazuje od	2025-01-29
obowiazuje do	obecnie
status	w opracowaniu https://inspire.ec.europa.eu/codelist/ProcessStepGeneralValue /elaboration
charakter ustalenia	ogólnie wiążące https://inspire.ec.europa.eu/codelist/RegulationNatureValue /generallyBinding
profil podstawowy	teren usług teren komunikacji teren zieleni urządzonej teren ogrodów działkowych teren infrastruktury technicznej
profil dodatkowy	teren składów i magazynów teren zieleni naturalnej teren lasu teren wód
maksymalna nadziemna intensywnosc zabudowy	1.5
maksymalny udzial powierzchni zabudowy	70%

maksymalna wysokosc zabudowy	15.0 m
minimalny udzial powierzchni biologicznie czynnej	30%
geometria	
plan	https://www.gov.pl/zagospodarowanieprzestrzenne/app /AktPlanowaniaPrzestrzennego/PL.ZIPPZP.10584/062007-POG/1POG
strefa planistyczna	PL.ZIPPZP.10584_062007-POG_1POG-4SW_20250622T163929
identifier	https://www.gov.pl/zagospodarowanieprzestrzenne/app /StrefaPlanistyczna/PL.ZIPPZP.10584/062007-POG/1POG-4SW /20250622T163929
przestrzen nazw	PL.ZIPPZP.10584/062007-POG
lokalny id	1POG-4SW
wersja id	20250622T163929
poczatek wersji obiektu	2025-06-22T16:39:29
nazwa	strefa wielofunkcyjna z zabudową mieszkaniową wielorodzinną
oznaczenie	4SW
symbol	SW
obowiazuje od	2025-01-27
obowiazuje do	obecnie
status	w opracowaniu https://inspire.ec.europa.eu/codelist/ProcessStepGeneralValue /elaboration
charakter ustalenia	ogólnie wiążące https://inspire.ec.europa.eu/codelist/RegulationNatureValue /generallyBinding
profil podstawowy	teren zabudowy mieszkaniowej wielorodzinnej teren usług teren komunikacji teren zieleni urządzonej teren ogrodów działkowych teren infrastruktury technicznej
profil dodatkowy	teren zabudowy mieszkaniowej jednorodzinnej teren zieleni naturalnej teren lasu teren wód
maksymalna nadziemna intensywnosc zabudowy	2
maksymalny udzial powierzchni	

zabudowy	70%
maksymalna wysokosc zabudowy	15.0 m
minimalny udzial powierzchni biologicznie czynnej	30%
geometria	
plan	https://www.gov.pl/zagospodarowanieprzestrzenne/app/AktPlanowaniaPrzestrzennego/PL.ZIPPZP.10584/062007-POG/1POG

strefa planistyczna	PL.ZIPPZP.10584_062007-POG_1POG-4SZ_20250622T164055
identifier	https://www.gov.pl/zagospodarowanieprzestrzenne/app/StrefaPlanistyczna/PL.ZIPPZP.10584/062007-POG/1POG-4SZ/20250622T164055
przestrzen nazw	PL.ZIPPZP.10584/062007-POG
lokalny id	1POG-4SZ
wersja id	20250622T164055
poczatek wersji obiektu	2025-06-22T16:40:55
nazwa	strefa wielofunkcyjna z zabudową zagrodową
oznaczenie	4SZ
symbol	SZ
obowiazuje od	2025-01-27
obowiazuje do	obecnie
status	w opracowaniu https://inspire.ec.europa.eu/codelist/ProcessStepGeneralValue/elaboration
charakter ustalenia	ogólnie wiążące https://inspire.ec.europa.eu/codelist/RegulationNatureValue/generallyBinding
profil podstawowy	teren zabudowy zagrodowej teren produkcji w gospodarstwach rolnych teren akwakultury i obsługi rybactwa teren komunikacji teren zieleni urządzonej teren ogrodów działkowych teren infrastruktury technicznej
profil dodatkowy	teren usług teren zieleni naturalnej teren lasu teren wód
maksymalna nadziemna	

intensywnosc zabudowy	0.8
maksymalny udzial powierzchni zabudowy	70%
maksymalna wysokosc zabudowy	12.0 m
minimalny udzial powierzchni biologicznie czynnej	30%
geometria	
plan	https://www.gov.pl/zagospodarowanieprzestrzenne/app /AktPlanowaniaPrzestrzennego/PL.ZIPPZP.10584/062007-POG/1POG
strefa planistyczna	PL.ZIPPZP.10584_062007-POG_1POG-4SJ_20250622T130903
identifier	https://www.gov.pl/zagospodarowanieprzestrzenne/app /StrefaPlanistyczna/PL.ZIPPZP.10584/062007-POG/1POG-4SJ /20250622T130903
przestrzen nazw	PL.ZIPPZP.10584/062007-POG
lokalny id	1POG-4SJ
wersja id	20250622T130903
poczatek wersji obiektu	2025-06-22T13:09:03
nazwa	strefa wielofunkcyjna z zabudową mieszkaniową jednorodzinną
oznaczenie	4SJ
symbol	SJ
obowiazuje od	2025-01-27
obowiazuje do	obecnie
status	w opracowaniu https://inspire.ec.europa.eu/codelist/ProcessStepGeneralValue /elaboration
charakter ustalenia	ogólnie wiążące https://inspire.ec.europa.eu/codelist/RegulationNatureValue /generallyBinding
profil podstawowy	teren zabudowy mieszkaniowej jednorodzinnej teren usług teren komunikacji teren zieleni urządzonej teren ogrodów działkowych teren infrastruktury technicznej
profil dodatkowy	teren zabudowy letniskowej lub rekreacji indywidualnej teren zieleni naturalnej teren lasu teren wód

maksymalna nadziemna intensywnosc zabudowy	0.6
maksymalny udzial powierzchni zabudowy	70%
maksymalna wysokosc zabudowy	12.0 m
minimalny udzial powierzchni biologicznie czynnej	30%
geometria	
plan	https://www.gov.pl/zagospodarowanieprzestrzenne/app/AktPlanowaniaPrzestrzennego/PL.ZIPPZP.10584/062007-POG/1POG

strefa planistyczna	PL.ZIPPZP.10584_062007-POG_1POG-4SG_20250621T175541
identifier	https://www.gov.pl/zagospodarowanieprzestrzenne/app/StrefaPlanistyczna/PL.ZIPPZP.10584/062007-POG/1POG-4SG/20250621T175541
przestrzen nazw	PL.ZIPPZP.10584/062007-POG
lokalny id	1POG-4SG
wersja id	20250621T175541
poczatek wersji obiektu	2025-06-21T17:55:41
nazwa	strefa górnictwa
oznaczenie	4SG
symbol	SG
obowiazuje od	2025-06-21
obowiazuje do	obecnie
status	w opracowaniu https://inspire.ec.europa.eu/codelist/ProcessStepGeneralValue/elaboration
charakter ustalenia	ogólnie wiążące https://inspire.ec.europa.eu/codelist/RegulationNatureValue/generallyBinding
profil podstawowy	teren górnictwa i wydobycia teren komunikacji teren ogrodów działkowych teren infrastruktury technicznej
profil dodatkowy	teren produkcji teren usług handlu teren usług rzemieślniczych teren usług gastronomii

	teren usług biurowych i administracji teren usług nauki teren zieleni urządzonej teren zieleni naturalnej teren lasu teren wód
geometria	
plan	https://www.gov.pl/zagospodarowanieprzestrzenne/app /AktPlanowaniaPrzestrzennego/PL.ZIPPZP.10584/062007-POG/1POG
strefa planistyczna	PL.ZIPPZP.10584_062007-POG_1POG-4SP_20251103T210807
identifier	https://www.gov.pl/zagospodarowanieprzestrzenne/app /StrefaPlanistyczna/PL.ZIPPZP.10584/062007-POG/1POG-4SP /20251103T210807
przestrzen nazw	PL.ZIPPZP.10584/062007-POG
lokalny id	1POG-4SP
wersja id	20251103T210807
poczatek wersji obiektu	2025-11-03T21:08:07
nazwa	strefa gospodarcza
oznaczenie	4SP
symbol	SP
obowiazuje od	2025-06-21
obowiazuje do	obecnie
status	w opracowaniu https://inspire.ec.europa.eu/codelist/ProcessStepGeneralValue /elaboration
charakter ustalenia	ogólnie wiążące https://inspire.ec.europa.eu/codelist/RegulationNatureValue /generallyBinding
profil podstawowy	teren produkcji teren komunikacji teren zieleni urządzonej teren ogrodów działkowych teren infrastruktury technicznej
profil dodatkowy	teren usług teren zieleni naturalnej teren lasu teren wód
maksymalna nadziemna intensywnosc zabudowy	2

maksymalny udzial powierzchni zabudowy	80%
maksymalna wysokosc zabudowy	16.0 m
minimalny udzial powierzchni biologicznie czynnej	20%
geometria	
plan	https://www.gov.pl/zagospodarowanieprzestrzenne/app/AktPlanowaniaPrzestrzennego/PL.ZIPPZP.10584/062007-POG/1POG

strefa planistyczna	PL.ZIPPZP.10584_062007-POG_1POG-4SO_20251111T163142
identifier	https://www.gov.pl/zagospodarowanieprzestrzenne/app/StrefaPlanistyczna/PL.ZIPPZP.10584/062007-POG/1POG-4SO/20251111T163142
przestrzen nazw	PL.ZIPPZP.10584/062007-POG
lokalny id	1POG-4SO
wersja id	20251111T163142
poczatek wersji obiektu	2025-11-11T16:31:42
nazwa	strefa otwarta
oznaczenie	4SO
symbol	SO
obowiazuje od	2025-01-27
obowiazuje do	obecnie
status	w opracowaniu https://inspire.ec.europa.eu/codelist/ProcessStepGeneralValue/elaboration
charakter ustalenia	ogólnie wiążące https://inspire.ec.europa.eu/codelist/RegulationNatureValue/generallyBinding
profil podstawowy	teren rolnictwa z zakazem zabudowy teren lasu teren zieleni naturalnej teren wód teren komunikacji teren ogrodów działkowych teren infrastruktury technicznej
profil dodatkowy	teren zieleni urządzonej
geometria	



plan	https://www.gov.pl/zagospodarowanieprzestrzenne/app /AktPlanowaniaPrzestrzennego/PL.ZIPPZP.10584/062007-POG/1POG

strefa planistyczna	PL.ZIPPZP.10584_062007-POG_1POG-5SI_20250622T180750
identifier	https://www.gov.pl/zagospodarowanieprzestrzenne/app /StrefaPlanistyczna/PL.ZIPPZP.10584/062007-POG/1POG-5SI /20250622T180750
przestrzen nazw	PL.ZIPPZP.10584/062007-POG
lokalny id	1POG-5SI
wersja id	20250622T180750
poczatek wersji obiektu	2025-06-22T18:07:50
nazwa	strefa infrastrukturalna
oznaczenie	5SI
symbol	SI
obowiazuje od	2025-01-29
obowiazuje do	obecnie
status	w opracowaniu https://inspire.ec.europa.eu/codelist/ProcessStepGeneralValue /elaboration
charakter ustalenia	ogólnie wiążące https://inspire.ec.europa.eu/codelist/RegulationNatureValue /generallyBinding
profil podstawowy	teren infrastruktury technicznej teren komunikacji teren ogrodów działkowych
profil dodatkowy	teren usług teren produkcji teren zieleni urządzonej teren zieleni naturalnej teren lasu teren wód
minimalny udzial powierzchni biologicznie czynnej	20%
geometria	



plan	https://www.gov.pl/zagospodarowanieprzestrzenne/app/AktPlanowaniaPrzestrzennego/PL.ZIPPZP.10584/062007-POG/1POG

strefa planistyczna	PL.ZIPPZP.10584_062007-POG_1POG-5SK_20250622T181247
identifier	https://www.gov.pl/zagospodarowanieprzestrzenne/app/StrefaPlanistyczna/PL.ZIPPZP.10584/062007-POG/1POG-5SK/20250622T181247
przestrzen nazw	PL.ZIPPZP.10584/062007-POG
lokalny id	1POG-5SK
wersja id	20250622T181247
poczatek wersji obiektu	2025-06-22T18:12:47
nazwa	strefa komunikacyjna
oznaczenie	5SK
symbol	SK
obowiazuje od	2025-01-30
obowiazuje do	obecnie
status	w opracowaniu https://inspire.ec.europa.eu/codelist/ProcessStepGeneralValue/elaboration
charakter ustalenia	ogólnie wiążące https://inspire.ec.europa.eu/codelist/RegulationNatureValue/generallyBinding
profil podstawowy	teren autostrady teren drogi ekspresowej teren drogi głównej ruchu przyspieszonego teren drogi głównej teren komunikacji kolejowej i szynowej teren komunikacji kolei linowej teren komunikacji wodnej teren komunikacji lotniczej teren obsługi komunikacji teren ogrodów działkowych teren infrastruktury technicznej
profil dodatkowy	teren drogi zbiorczej teren usług handlu detalicznego teren usług gastronomii teren usług turystyki teren zieleni urządzonej teren lasu

	teren zieleni naturalnej teren wód
geometria	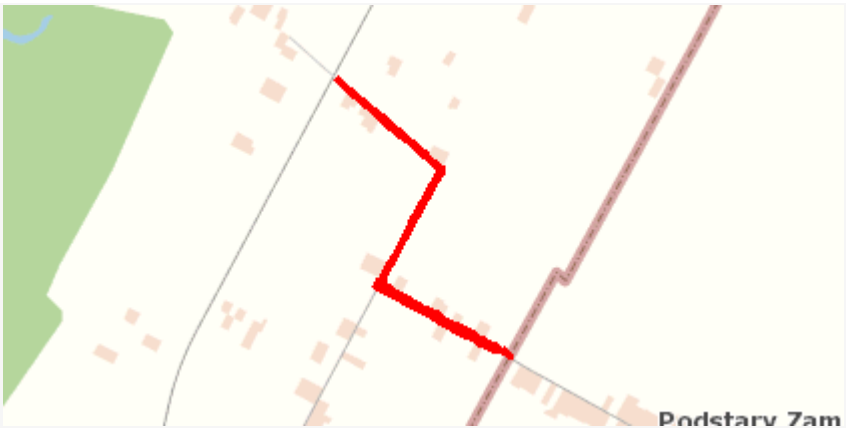
plan	https://www.gov.pl/zagospodarowanieprzestrzenne/app /AktPlanowaniaPrzestrzennego/PL.ZIPPZP.10584/062007-POG/1POG
strefa planistyczna	PL.ZIPPZP.10584_062007-POG_1POG-5SU_20250622T182313
identifier	https://www.gov.pl/zagospodarowanieprzestrzenne/app /StrefaPlanistyczna/PL.ZIPPZP.10584/062007-POG/1POG-5SU /20250622T182313
przestrzen nazw	PL.ZIPPZP.10584/062007-POG
lokalny id	1POG-5SU
wersja id	20250622T182313
poczatek wersji obiektu	2025-06-22T18:23:13
nazwa	strefa usługowa
oznaczenie	5SU
symbol	SU
obowiazuje od	2025-01-30
obowiazuje do	obecnie
status	w opracowaniu https://inspire.ec.europa.eu/codelist/ProcessStepGeneralValue /elaboration
charakter ustalenia	ogólnie wiążące https://inspire.ec.europa.eu/codelist/RegulationNatureValue /generallyBinding
profil podstawowy	teren usług teren komunikacji teren zieleni urządzonej teren ogrodów działkowych teren infrastruktury technicznej
profil dodatkowy	teren składów i magazynów teren zieleni naturalnej teren lasu teren wód
maksymalna nadziemna intensywnosc zabudowy	1.5
maksymalny udzial powierzchni zabudowy	70%
maksymalna wysokosc zabudowy	15.0 m

minimalny udzial powierzchni biologicznie czynnej	30%
geometria	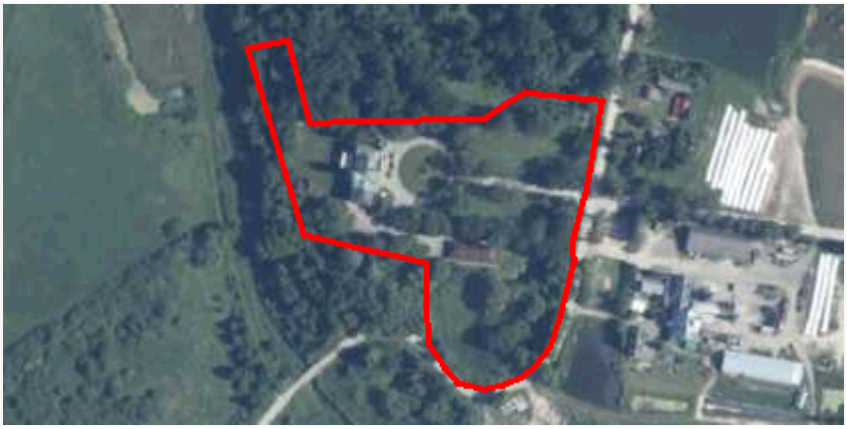
plan	https://www.gov.pl/zagospodarowanieprzestrzenne/app /AktPlanowaniaPrzestrzennego/PL.ZIPPZP.10584/062007-POG/1POG
strefa planistyczna	PL.ZIPPZP.10584_062007-POG_1POG-5SJ_20250622T130915
identifier	https://www.gov.pl/zagospodarowanieprzestrzenne/app /StrefaPlanistyczna/PL.ZIPPZP.10584/062007-POG/1POG-5SJ /20250622T130915
przestrzen nazw	PL.ZIPPZP.10584/062007-POG
lokalny id	1POG-5SJ
wersja id	20250622T130915
poczatek wersji obiektu	2025-06-22T13:09:15
nazwa	strefa wielofunkcyjna z zabudową mieszkaniową jednorodzinną
oznaczenie	5SJ
symbol	SJ
obowiazuje od	2025-01-27
obowiazuje do	obecnie
status	w opracowaniu https://inspire.ec.europa.eu/codelist/ProcessStepGeneralValue /elaboration
charakter ustalenia	ogólnie wiążące https://inspire.ec.europa.eu/codelist/RegulationNatureValue /generallyBinding
profil podstawowy	teren zabudowy mieszkaniowej jednorodzinnej teren usług teren komunikacji teren zieleni urządzonej teren ogrodów działkowych teren infrastruktury technicznej
profil dodatkowy	teren zabudowy letniskowej lub rekreacji indywidualnej teren zieleni naturalnej teren lasu teren wód
maksymalna nadziemna intensywnosc zabudowy	0.6
maksymalny udzial powierzchni zabudowy	70%

maksymalna wysokosc zabudowy	12.0 m
minimalny udzial powierzchni biologicznie czynnej	30%
geometria	
plan	https://www.gov.pl/zagospodarowanieprzestrzenne/app /AktPlanowaniaPrzestrzennego/PL.ZIPPZP.10584/062007-POG/1POG
strefa planistyczna	PL.ZIPPZP.10584_062007-POG_1POG-5SZ_20250622T164057
identifier	https://www.gov.pl/zagospodarowanieprzestrzenne/app /StrefaPlanistyczna/PL.ZIPPZP.10584/062007-POG/1POG-5SZ /20250622T164057
przestrzen nazw	PL.ZIPPZP.10584/062007-POG
lokalny id	1POG-5SZ
wersja id	20250622T164057
poczatek wersji obiektu	2025-06-22T16:40:57
nazwa	strefa wielofunkcyjna z zabudową zagrodową
oznaczenie	5SZ
symbol	SZ
obowiazuje od	2025-01-27
obowiazuje do	obecnie
status	w opracowaniu https://inspire.ec.europa.eu/codelist/ProcessStepGeneralValue /elaboration
charakter ustalenia	ogólnie wiążące https://inspire.ec.europa.eu/codelist/RegulationNatureValue /generallyBinding
profil podstawowy	teren zabudowy zagrodowej teren produkcji w gospodarstwach rolnych teren akwakultury i obsługi rybactwa teren komunikacji teren zieleni urządzonej teren ogrodów działkowych teren infrastruktury technicznej
profil dodatkowy	teren usług teren zieleni naturalnej teren lasu teren wód
maksymalna nadziemna intensywnosc zabudowy	0.8

maksymalny udzial powierzchni zabudowy	70%
maksymalna wysokosc zabudowy	12.0 m
minimalny udzial powierzchni biologicznie czynnej	30%
geometria	
plan	https://www.gov.pl/zagospodarowanieprzestrzenne/app/AktPlanowaniaPrzestrzennego/PL.ZIPPZP.10584/062007-POG/1POG

strefa planistyczna	PL.ZIPPZP.10584_062007-POG_1POG-5SN_20251103T210916
identifier	https://www.gov.pl/zagospodarowanieprzestrzenne/app/StrefaPlanistyczna/PL.ZIPPZP.10584/062007-POG/1POG-5SN/20251103T210916
przestrzen nazw	PL.ZIPPZP.10584/062007-POG
lokalny id	1POG-5SN
wersja id	20251103T210916
poczatek wersji obiektu	2025-11-03T21:09:16
nazwa	strefa zieleni i rekreacji
oznaczenie	5SN
symbol	SN
obowiazuje od	2025-01-29
obowiazuje do	obecnie
status	w opracowaniu https://inspire.ec.europa.eu/codelist/ProcessStepGeneralValue/elaboration
charakter ustalenia	ogólnie wiążące https://inspire.ec.europa.eu/codelist/RegulationNatureValue/generallyBinding
profil podstawowy	teren zieleni urządzonej teren plaży teren wód teren komunikacji teren ogrodów działkowych teren infrastruktury technicznej
profil dodatkowy	teren usług sportu i rekreacji teren usług kultury i rozrywki teren usług handlu detalicznego teren usług gastronomii teren usług turystyki

	teren usług nauki teren usług edukacji teren usług zdrowia i pomocy społecznej teren zieleni naturalnej teren lasu
minimalny udzial powierzchni biologicznie czynnej	50%
geometria	
plan	https://www.gov.pl/zagospodarowanieprzestrzenne/app/AktPlanowaniaPrzestrzennego/PL.ZIPPZP.10584/062007-POG/1POG

strefa planistyczna	PL.ZIPPZP.10584_062007-POG_1POG-5SW_20250622T184724
identifier	https://www.gov.pl/zagospodarowanieprzestrzenne/app/StrefaPlanistyczna/PL.ZIPPZP.10584/062007-POG/1POG-5SW/20250622T184724
przestrzen nazw	PL.ZIPPZP.10584/062007-POG
lokalny id	1POG-5SW
wersja id	20250622T184724
poczatek wersji obiektu	2025-06-22T18:47:24
nazwa	strefa wielofunkcyjna z zabudową mieszkaniową wielorodzinną
oznaczenie	5SW
symbol	SW
obowiazuje od	2025-01-27
obowiazuje do	obecnie
status	w opracowaniu https://inspire.ec.europa.eu/codelist/ProcessStepGeneralValue/elaboration
charakter ustalenia	ogólnie wiążące https://inspire.ec.europa.eu/codelist/RegulationNatureValue/generallyBinding
profil podstawowy	teren zabudowy mieszkaniowej wielorodzinnej teren usług teren komunikacji teren zieleni urządzonej teren ogrodów działkowych teren infrastruktury technicznej
profil dodatkowy	teren zabudowy mieszkaniowej jednorodzinnej teren zieleni naturalnej teren lasu teren wód

maksymalna nadziemna intensywnosc zabudowy	2
maksymalny udzial powierzchni zabudowy	70%
maksymalna wysokosc zabudowy	15.0 m
minimalny udzial powierzchni biologicznie czynnej	30%
geometria	
plan	https://www.gov.pl/zagospodarowanieprzestrzenne/app/AktPlanowaniaPrzestrzennego/PL.ZIPPZP.10584/062007-POG/1POG

strefa planistyczna	PL.ZIPPZP.10584_062007-POG_1POG-5SG_20250621T175551
identifier	https://www.gov.pl/zagospodarowanieprzestrzenne/app/StrefaPlanistyczna/PL.ZIPPZP.10584/062007-POG/1POG-5SG/20250621T175551
przestrzen nazw	PL.ZIPPZP.10584/062007-POG
lokalny id	1POG-5SG
wersja id	20250621T175551
poczatek wersji obiektu	2025-06-21T17:55:51
nazwa	strefa górnictwa
oznaczenie	5SG
symbol	SG
obowiazuje od	2025-06-21
obowiazuje do	obecnie
status	w opracowaniu https://inspire.ec.europa.eu/codelist/ProcessStepGeneralValue/elaboration
charakter ustalenia	ogólnie wiążące https://inspire.ec.europa.eu/codelist/RegulationNatureValue/generallyBinding
profil podstawowy	teren górnictwa i wydobycia teren komunikacji teren ogrodów działkowych teren infrastruktury technicznej
profil dodatkowy	teren produkcji teren usług handlu teren usług rzemieślniczych teren usług gastronomii teren usług biurowych i administracji

	teren usług nauki teren zieleni urządzonej teren zieleni naturalnej teren lasu teren wód
geometria	
plan	https://www.gov.pl/zagospodarowanieprzestrzenne/app /AktPlanowaniaPrzestrzennego/PL.ZIPPZP.10584/062007-POG/1POG
strefa planistyczna	PL.ZIPPZP.10584_062007-POG_1POG-5SP_20251103T210810
identifier	https://www.gov.pl/zagospodarowanieprzestrzenne/app /StrefaPlanistyczna/PL.ZIPPZP.10584/062007-POG/1POG-5SP /20251103T210810
przestrzen nazw	PL.ZIPPZP.10584/062007-POG
lokalny id	1POG-5SP
wersja id	20251103T210810
poczatek wersji obiektu	2025-11-03T21:08:10
nazwa	strefa gospodarcza
oznaczenie	5SP
symbol	SP
obowiazuje od	2025-06-21
obowiazuje do	obecnie
status	w opracowaniu https://inspire.ec.europa.eu/codelist/ProcessStepGeneralValue /elaboration
charakter ustalenia	ogólnie wiążące https://inspire.ec.europa.eu/codelist/RegulationNatureValue /generallyBinding
profil podstawowy	teren produkcji teren komunikacji teren zieleni urządzonej teren ogrodów działkowych teren infrastruktury technicznej
profil dodatkowy	teren usług teren zieleni naturalnej teren lasu teren wód
maksymalna nadziemna intensywnosc zabudowy	2

maksymalny udzial powierzchni zabudowy	80%
maksymalna wysokosc zabudowy	16.0 m
minimalny udzial powierzchni biologicznie czynnej	20%
geometria	
plan	https://www.gov.pl/zagospodarowanieprzestrzenne/app/AktPlanowaniaPrzestrzennego/PL.ZIPPZP.10584/062007-POG/1POG

strefa planistyczna	PL.ZIPPZP.10584_062007-POG_1POG-5SO_20251103T211615
identifier	https://www.gov.pl/zagospodarowanieprzestrzenne/app/StrefaPlanistyczna/PL.ZIPPZP.10584/062007-POG/1POG-5SO/20251103T211615
przestrzen nazw	PL.ZIPPZP.10584/062007-POG
lokalny id	1POG-5SO
wersja id	20251103T211615
poczatek wersji obiektu	2025-11-03T21:16:15
nazwa	strefa otwarta
oznaczenie	5SO
symbol	SO
obowiazuje od	2025-01-27
obowiazuje do	obecnie
status	w opracowaniu https://inspire.ec.europa.eu/codelist/ProcessStepGeneralValue/elaboration
charakter ustalenia	ogólnie wiążące https://inspire.ec.europa.eu/codelist/RegulationNatureValue/generallyBinding
profil podstawowy	teren rolnictwa z zakazem zabudowy teren lasu teren zieleni naturalnej teren wód teren komunikacji teren ogrodów działkowych teren infrastruktury technicznej
profil dodatkowy	teren zieleni urządzonej
geometria	



plan	https://www.gov.pl/zagospodarowanieprzestrzenne/app/AktPlanowaniaPrzestrzennego/PL.ZIPPZP.10584/062007-POG/1POG
strefa planistyczna	PL.ZIPPZP.10584_062007-POG_1POG-6SI_20250622T180756
identifier	https://www.gov.pl/zagospodarowanieprzestrzenne/app/StrefaPlanistyczna/PL.ZIPPZP.10584/062007-POG/1POG-6SI/20250622T180756
przestrzen nazw	PL.ZIPPZP.10584/062007-POG
lokalny id	1POG-6SI
wersja id	20250622T180756
poczatek wersji obiektu	2025-06-22T18:07:56
nazwa	strefa infrastrukturalna
oznaczenie	6SI
symbol	SI
obowiazuje od	2025-01-29
obowiazuje do	obecnie
status	w opracowaniu https://inspire.ec.europa.eu/codelist/ProcessStepGeneralValue/elaboration
charakter ustalenia	ogólnie wiążące https://inspire.ec.europa.eu/codelist/RegulationNatureValue/generallyBinding
profil podstawowy	teren infrastruktury technicznej teren komunikacji teren ogrodów działkowych
profil dodatkowy	teren usług teren produkcji teren zieleni urządzonej teren zieleni naturalnej teren lasu teren wód
minimalny udzial powierzchni biologicznie czynnej	20%
geometria	



plan	https://www.gov.pl/zagospodarowanieprzestrzenne/app/AktPlanowaniaPrzestrzennego/PL.ZIPPZP.10584/062007-POG/1POG
strefa planistyczna	PL.ZIPPZP.10584_062007-POG_1POG-6SK_20250622T181255
identifier	https://www.gov.pl/zagospodarowanieprzestrzenne/app/StrefaPlanistyczna/PL.ZIPPZP.10584/062007-POG/1POG-6SK/20250622T181255
przestrzen nazw	PL.ZIPPZP.10584/062007-POG
lokalny id	1POG-6SK
wersja id	20250622T181255
poczatek wersji obiektu	2025-06-22T18:12:55
nazwa	strefa komunikacyjna
oznaczenie	6SK
symbol	SK
obowiazuje od	2025-01-30
obowiazuje do	obecnie
status	w opracowaniu https://inspire.ec.europa.eu/codelist/ProcessStepGeneralValue/elaboration
charakter ustalenia	ogólnie wiążące https://inspire.ec.europa.eu/codelist/RegulationNatureValue/generallyBinding
profil podstawowy	teren autostrady teren drogi ekspresowej teren drogi głównej ruchu przyspieszonego teren drogi głównej teren komunikacji kolejowej i szynowej teren komunikacji kolei linowej teren komunikacji wodnej teren komunikacji lotniczej teren obsługi komunikacji teren ogrodów działkowych teren infrastruktury technicznej
profil dodatkowy	teren drogi zbiorczej teren usług handlu detalicznego teren usług gastronomii teren usług turystyki teren zieleni urządzonej teren lasu

	teren zieleni naturalnej teren wód
geometria	
plan	https://www.gov.pl/zagospodarowanieprzestrzenne/app /AktPlanowaniaPrzestrzennego/PL.ZIPPZP.10584/062007-POG/1POG
strefa planistyczna	PL.ZIPPZP.10584_062007-POG_1POG-6SJ_20250622T130918
identifier	https://www.gov.pl/zagospodarowanieprzestrzenne/app /StrefaPlanistyczna/PL.ZIPPZP.10584/062007-POG/1POG-6SJ /20250622T130918
przestrzen nazw	PL.ZIPPZP.10584/062007-POG
lokalny id	1POG-6SJ
wersja id	20250622T130918
poczatek wersji obiektu	2025-06-22T13:09:18
nazwa	strefa wielofunkcyjna z zabudową mieszkaniową jednorodzinną
oznaczenie	6SJ
symbol	SJ
obowiazuje od	2025-01-27
obowiazuje do	obecnie
status	w opracowaniu https://inspire.ec.europa.eu/codelist/ProcessStepGeneralValue /elaboration
charakter ustalenia	ogólnie wiążące https://inspire.ec.europa.eu/codelist/RegulationNatureValue /generallyBinding
profil podstawowy	teren zabudowy mieszkaniowej jednorodzinnej teren usług teren komunikacji teren zieleni urządzonej teren ogrodów działkowych teren infrastruktury technicznej
profil dodatkowy	teren zabudowy letniskowej lub rekreacji indywidualnej teren zieleni naturalnej teren lasu teren wód
maksymalna nadziemna intensywnosc zabudowy	0.6
maksymalny udzial powierzchni zabudowy	70%

maksymalna wysokosc zabudowy	12.0 m
minimalny udzial powierzchni biologicznie czynnej	30%
geometria	
plan	https://www.gov.pl/zagospodarowanieprzestrzenne/app/AktPlanowaniaPrzestrzennego/PL.ZIPPZP.10584/062007-POG/1POG
strefa planistyczna	PL.ZIPPZP.10584_062007-POG_1POG-6SZ_20250622T164109
identifier	https://www.gov.pl/zagospodarowanieprzestrzenne/app/StrefaPlanistyczna/PL.ZIPPZP.10584/062007-POG/1POG-6SZ/20250622T164109
przestrzen nazw	PL.ZIPPZP.10584/062007-POG
lokalny id	1POG-6SZ
wersja id	20250622T164109
poczatek wersji obiektu	2025-06-22T16:41:09
nazwa	strefa wielofunkcyjna z zabudową zagrodową
oznaczenie	6SZ
symbol	SZ
obowiazuje od	2025-01-27
obowiazuje do	obecnie
status	w opracowaniu https://inspire.ec.europa.eu/codelist/ProcessStepGeneralValue/elaboration
charakter ustalenia	ogólnie wiążące https://inspire.ec.europa.eu/codelist/RegulationNatureValue/generallyBinding
profil podstawowy	teren zabudowy zagrodowej teren produkcji w gospodarstwach rolnych teren akwakultury i obsługi rybactwa teren komunikacji teren zieleni urządzonej teren ogrodów działkowych teren infrastruktury technicznej
profil dodatkowy	teren usług teren zieleni naturalnej teren lasu teren wód
maksymalna nadziemna intensywnosc zabudowy	0.8

maksymalny udzial powierzchni zabudowy	70%
maksymalna wysokosc zabudowy	12.0 m
minimalny udzial powierzchni biologicznie czynnej	30%
geometria	
plan	https://www.gov.pl/zagospodarowanieprzestrzenne/app/AktPlanowaniaPrzestrzennego/PL.ZIPPZP.10584/062007-POG/1POG

strefa planistyczna	PL.ZIPPZP.10584_062007-POG_1POG-6SN_20251103T210922
identifier	https://www.gov.pl/zagospodarowanieprzestrzenne/app/StrefaPlanistyczna/PL.ZIPPZP.10584/062007-POG/1POG-6SN/20251103T210922
przestrzen nazw	PL.ZIPPZP.10584/062007-POG
lokalny id	1POG-6SN
wersja id	20251103T210922
poczatek wersji obiektu	2025-11-03T21:09:22
nazwa	strefa zieleni i rekreacji
oznaczenie	6SN
symbol	SN
obowiazuje od	2025-01-27
obowiazuje do	obecnie
status	w opracowaniu https://inspire.ec.europa.eu/codelist/ProcessStepGeneralValue/elaboration
charakter ustalenia	ogólnie wiążące https://inspire.ec.europa.eu/codelist/RegulationNatureValue/generallyBinding
profil podstawowy	teren zieleni urządzonej teren plaży teren wód teren komunikacji teren ogrodów działkowych teren infrastruktury technicznej
profil dodatkowy	teren usług sportu i rekreacji teren usług kultury i rozrywki teren usług handlu detalicznego teren usług gastronomii teren usług turystyki

	teren usług nauki teren usług edukacji teren usług zdrowia i pomocy społecznej teren zieleni naturalnej teren lasu
minimalny udzial powierzchni biologicznie czynnej	50%
geometria	
plan	https://www.gov.pl/zagospodarowanieprzestrzenne/app/AktPlanowaniaPrzestrzennego/PL.ZIPPZP.10584/062007-POG/1POG

strefa planistyczna	PL.ZIPPZP.10584_062007-POG_1POG-6SU_20250622T182317
identifier	https://www.gov.pl/zagospodarowanieprzestrzenne/app/StrefaPlanistyczna/PL.ZIPPZP.10584/062007-POG/1POG-6SU/20250622T182317
przestrzen nazw	PL.ZIPPZP.10584/062007-POG
lokalny id	1POG-6SU
wersja id	20250622T182317
poczatek wersji obiektu	2025-06-22T18:23:17
nazwa	strefa usługowa
oznaczenie	6SU
symbol	SU
obowiazuje od	2025-01-29
obowiazuje do	obecnie
status	w opracowaniu https://inspire.ec.europa.eu/codelist/ProcessStepGeneralValue/elaboration
charakter ustalenia	ogólnie wiążące https://inspire.ec.europa.eu/codelist/RegulationNatureValue/generallyBinding
profil podstawowy	teren usług teren komunikacji teren zieleni urządzonej teren ogrodów działkowych teren infrastruktury technicznej
profil dodatkowy	teren składów i magazynów teren zieleni naturalnej teren lasu teren wód

maksymalna nadziemna intensywnosc zabudowy	1.5
maksymalny udzial powierzchni zabudowy	70%
maksymalna wysokosc zabudowy	15.0 m
minimalny udzial powierzchni biologicznie czynnej	30%
geometria	
plan	https://www.gov.pl/zagospodarowanieprzestrzenne/app/AktPlanowaniaPrzestrzennego/PL.ZIPPZP.10584/062007-POG/1POG

strefa planistyczna	PL.ZIPPZP.10584_062007-POG_1POG-6SG_20250621T175548
identifier	https://www.gov.pl/zagospodarowanieprzestrzenne/app/StrefaPlanistyczna/PL.ZIPPZP.10584/062007-POG/1POG-6SG/20250621T175548
przestrzen nazw	PL.ZIPPZP.10584/062007-POG
lokalny id	1POG-6SG
wersja id	20250621T175548
poczatek wersji obiektu	2025-06-21T17:55:48
nazwa	strefa górnictwa
oznaczenie	6SG
symbol	SG
obowiazuje od	2025-06-21
obowiazuje do	obecnie
status	w opracowaniu https://inspire.ec.europa.eu/codelist/ProcessStepGeneralValue/elaboration
charakter ustalenia	ogólnie wiążące https://inspire.ec.europa.eu/codelist/RegulationNatureValue/generallyBinding
profil podstawowy	teren górnictwa i wydobycia teren komunikacji teren ogrodów działkowych teren infrastruktury technicznej
profil dodatkowy	teren produkcji teren usług handlu teren usług rzemieślniczych teren usług gastronomii teren usług biurowych i administracji

	teren usług nauki teren zieleni urządzonej teren zieleni naturalnej teren lasu teren wód
geometria	
plan	https://www.gov.pl/zagospodarowanieprzestrzenne/app /AktPlanowaniaPrzestrzennego/PL.ZIPPZP.10584/062007-POG/1POG
strefa planistyczna	PL.ZIPPZP.10584_062007-POG_1POG-6SO_20251103T211620
identifier	https://www.gov.pl/zagospodarowanieprzestrzenne/app /StrefaPlanistyczna/PL.ZIPPZP.10584/062007-POG/1POG-6SO /20251103T211620
przestrzen nazw	PL.ZIPPZP.10584/062007-POG
lokalny id	1POG-6SO
wersja id	20251103T211620
poczatek wersji obiektu	2025-11-03T21:16:20
nazwa	strefa otwarta
oznaczenie	6SO
symbol	SO
obowiazuje od	2025-06-22
obowiazuje do	obecnie
status	w opracowaniu https://inspire.ec.europa.eu/codelist/ProcessStepGeneralValue /elaboration
charakter ustalenia	ogólnie wiążące https://inspire.ec.europa.eu/codelist/RegulationNatureValue /generallyBinding
profil podstawowy	teren rolnictwa z zakazem zabudowy teren lasu teren zieleni naturalnej teren wód teren komunikacji teren ogrodów działkowych teren infrastruktury technicznej
profil dodatkowy	teren elektrowni wiatrowej teren zieleni urządzonej
geometria	



plan	https://www.gov.pl/zagospodarowanieprzestrzenne/app/AktPlanowaniaPrzestrzennego/PL.ZIPPZP.10584/062007-POG/1POG
strefa planistyczna	PL.ZIPPZP.10584_062007-POG_1POG-6SP_20251103T210814
identifier	https://www.gov.pl/zagospodarowanieprzestrzenne/app/StrefaPlanistyczna/PL.ZIPPZP.10584/062007-POG/1POG-6SP/20251103T210814
przestrzen nazw	PL.ZIPPZP.10584/062007-POG
lokalny id	1POG-6SP
wersja id	20251103T210814
poczatek wersji obiektu	2025-11-03T21:08:14
nazwa	strefa gospodarcza
oznaczenie	6SP
symbol	SP
obowiazuje od	2025-01-27
obowiazuje do	obecnie
status	w opracowaniu https://inspire.ec.europa.eu/codelist/ProcessStepGeneralValue/elaboration
charakter ustalenia	ogólnie wiążące https://inspire.ec.europa.eu/codelist/RegulationNatureValue/generallyBinding
profil podstawowy	teren produkcji teren komunikacji teren zieleni urządzonej teren ogrodów działkowych teren infrastruktury technicznej
profil dodatkowy	teren usług teren zieleni naturalnej teren lasu teren wód
maksymalna nadziemna intensywnosc zabudowy	2
maksymalny udzial powierzchni zabudowy	80%
maksymalna wysokosc zabudowy	16.0 m
minimalny udzial powierzchni biologicznie czynnej	20%

geometria	
plan	https://www.gov.pl/zagospodarowanieprzestrzenne/app /AktPlanowaniaPrzestrzennego/PL.ZIPPZP.10584/062007-POG/1POG
strefa planistyczna	PL.ZIPPZP.10584_062007-POG_1POG-7SU_20250622T182356
identifier	https://www.gov.pl/zagospodarowanieprzestrzenne/app /StrefaPlanistyczna/PL.ZIPPZP.10584/062007-POG/1POG-7SU /20250622T182356
przestrzen nazw	PL.ZIPPZP.10584/062007-POG
lokalny id	1POG-7SU
wersja id	20250622T182356
poczatek wersji obiektu	2025-06-22T18:23:56
nazwa	strefa usługowa
oznaczenie	7SU
symbol	SU
obowiazuje od	2025-01-29
obowiazuje do	obecnie
status	w opracowaniu https://inspire.ec.europa.eu/codelist/ProcessStepGeneralValue /elaboration
charakter ustalenia	ogólnie wiążące https://inspire.ec.europa.eu/codelist/RegulationNatureValue /generallyBinding
profil podstawowy	teren usług teren komunikacji teren zieleni urządzonej teren ogrodów działkowych teren infrastruktury technicznej
profil dodatkowy	teren składów i magazynów teren zieleni naturalnej teren lasu teren wód
maksymalna nadziemna intensywnosc zabudowy	1.5
maksymalny udzial powierzchni zabudowy	70%
maksymalna wysokosc zabudowy	15.0 m
minimalny udzial powierzchni	

biologicznie czynnej	30%
geometria	
plan	https://www.gov.pl/zagospodarowanieprzestrzenne/app/AktPlanowaniaPrzestrzennego/PL.ZIPPZP.10584/062007-POG/1POG
strefa planistyczna	PL.ZIPPZP.10584_062007-POG_1POG-7SN_20251103T210924
identifier	https://www.gov.pl/zagospodarowanieprzestrzenne/app/StrefaPlanistyczna/PL.ZIPPZP.10584/062007-POG/1POG-7SN/20251103T210924
przestrzen nazw	PL.ZIPPZP.10584/062007-POG
lokalny id	1POG-7SN
wersja id	20251103T210924
poczatek wersji obiektu	2025-11-03T21:09:24
nazwa	strefa zieleni i rekreacji
oznaczenie	7SN
symbol	SN
obowiazuje od	2025-01-29
obowiazuje do	obecnie
status	w opracowaniu https://inspire.ec.europa.eu/codelist/ProcessStepGeneralValue/elaboration
charakter ustalenia	ogólnie wiążące https://inspire.ec.europa.eu/codelist/RegulationNatureValue/generallyBinding
profil podstawowy	teren zieleni urządzonej teren plaży teren wód teren komunikacji teren ogrodów działkowych teren infrastruktury technicznej
profil dodatkowy	teren usług sportu i rekreacji teren usług kultury i rozrywki teren usług handlu detalicznego teren usług gastronomii teren usług turystyki teren usług nauki teren usług edukacji teren usług zdrowia i pomocy społecznej teren zieleni naturalnej teren lasu

minimalny udzial powierzchni biologicznie czynnej	50%
geometria	
plan	https://www.gov.pl/zagospodarowanieprzestrzenne/app/AktPlanowaniaPrzestrzennego/PL.ZIPPZP.10584/062007-POG/1POG
strefa planistyczna	PL.ZIPPZP.10584_062007-POG_1POG-7SK_20250622T181301
identifier	https://www.gov.pl/zagospodarowanieprzestrzenne/app/StrefaPlanistyczna/PL.ZIPPZP.10584/062007-POG/1POG-7SK/20250622T181301
przestrzen nazw	PL.ZIPPZP.10584/062007-POG
lokalny id	1POG-7SK
wersja id	20250622T181301
poczatek wersji obiektu	2025-06-22T18:13:01
nazwa	strefa komunikacyjna
oznaczenie	7SK
symbol	SK
obowiazuje od	2025-01-30
obowiazuje do	obecnie
status	w opracowaniu https://inspire.ec.europa.eu/codelist/ProcessStepGeneralValue/elaboration
charakter ustalenia	ogólnie wiążące https://inspire.ec.europa.eu/codelist/RegulationNatureValue/generallyBinding
profil podstawowy	teren autostrady teren drogi ekspresowej teren drogi głównej ruchu przyspieszonego teren drogi głównej teren komunikacji kolejowej i szynowej teren komunikacji kolei linowej teren komunikacji wodnej teren komunikacji lotniczej teren obsługi komunikacji teren ogrodów działkowych teren infrastruktury technicznej
profil dodatkowy	teren drogi zbiorczej teren usług handlu detalicznego teren usług gastronomii teren usług turystyki

	teren zieleni urządzonej teren lasu teren zieleni naturalnej teren wód
geometria	
plan	https://www.gov.pl/zagospodarowanieprzestrzenne/app /AktPlanowaniaPrzestrzennego/PL.ZIPPZP.10584/062007-POG/1POG
strefa planistyczna	PL.ZIPPZP.10584_062007-POG_1POG-7SJ_20250622T130922
identifier	https://www.gov.pl/zagospodarowanieprzestrzenne/app /StrefaPlanistyczna/PL.ZIPPZP.10584/062007-POG/1POG-7SJ /20250622T130922
przestrzen nazw	PL.ZIPPZP.10584/062007-POG
lokalny id	1POG-7SJ
wersja id	20250622T130922
poczatek wersji obiektu	2025-06-22T13:09:22
nazwa	strefa wielofunkcyjna z zabudową mieszkaniową jednorodzinną
oznaczenie	7SJ
symbol	SJ
obowiazuje od	2025-01-27
obowiazuje do	obecnie
status	w opracowaniu https://inspire.ec.europa.eu/codelist/ProcessStepGeneralValue /elaboration
charakter ustalenia	ogólnie wiążące https://inspire.ec.europa.eu/codelist/RegulationNatureValue /generallyBinding
profil podstawowy	teren zabudowy mieszkaniowej jednorodzinnej teren usług teren komunikacji teren zieleni urządzonej teren ogrodów działkowych teren infrastruktury technicznej
profil dodatkowy	teren zabudowy letniskowej lub rekreacji indywidualnej teren zieleni naturalnej teren lasu teren wód
maksymalna nadziemna intensywnosc zabudowy	0.6

maksymalny udzial powierzchni zabudowy	70%
maksymalna wysokosc zabudowy	12.0 m
minimalny udzial powierzchni biologicznie czynnej	30%
geometria	
plan	https://www.gov.pl/zagospodarowanieprzestrzenne/app/AktPlanowaniaPrzestrzennego/PL.ZIPPZP.10584/062007-POG/1POG

strefa planistyczna	PL.ZIPPZP.10584_062007-POG_1POG-7SZ_20250622T164113
identifier	https://www.gov.pl/zagospodarowanieprzestrzenne/app/StrefaPlanistyczna/PL.ZIPPZP.10584/062007-POG/1POG-7SZ/20250622T164113
przestrzen nazw	PL.ZIPPZP.10584/062007-POG
lokalny id	1POG-7SZ
wersja id	20250622T164113
poczatek wersji obiektu	2025-06-22T16:41:13
nazwa	strefa wielofunkcyjna z zabudową zagrodową
oznaczenie	7SZ
symbol	SZ
obowiazuje od	2025-01-27
obowiazuje do	obecnie
status	w opracowaniu https://inspire.ec.europa.eu/codelist/ProcessStepGeneralValue/elaboration
charakter ustalenia	ogólnie wiążące https://inspire.ec.europa.eu/codelist/RegulationNatureValue/generallyBinding
profil podstawowy	teren zabudowy zagrodowej teren produkcji w gospodarstwach rolnych teren akwakultury i obsługi rybactwa teren komunikacji teren zieleni urządzonej teren ogrodów działkowych teren infrastruktury technicznej
profil dodatkowy	teren usług teren zieleni naturalnej teren lasu teren wód

maksymalna nadziemna intensywnosc zabudowy	0.8
maksymalny udzial powierzchni zabudowy	70%
maksymalna wysokosc zabudowy	12.0 m
minimalny udzial powierzchni biologicznie czynnej	30%
geometria	
plan	https://www.gov.pl/zagospodarowanieprzestrzenne/app /AktPlanowaniaPrzestrzennego/PL.ZIPPZP.10584/062007-POG/1POG

strefa planistyczna	PL.ZIPPZP.10584_062007-POG_1POG-7SP_20251103T210819
identifier	https://www.gov.pl/zagospodarowanieprzestrzenne/app /StrefaPlanistyczna/PL.ZIPPZP.10584/062007-POG/1POG-7SP /20251103T210819
przestrzen nazw	PL.ZIPPZP.10584/062007-POG
lokalny id	1POG-7SP
wersja id	20251103T210819
poczatek wersji obiektu	2025-11-03T21:08:19
nazwa	strefa gospodarcza
oznaczenie	7SP
symbol	SP
obowiazuje od	2025-02-01
obowiazuje do	obecnie
status	w opracowaniu https://inspire.ec.europa.eu/codelist/ProcessStepGeneralValue /elaboration
charakter ustalenia	ogólnie wiążące https://inspire.ec.europa.eu/codelist/RegulationNatureValue /generallyBinding
profil podstawowy	teren produkcji teren komunikacji teren zieleni urządzonej teren ogrodów działkowych teren infrastruktury technicznej
profil dodatkowy	teren usług teren zieleni naturalnej teren lasu teren wód

maksymalna nadziemna intensywnosc zabudowy	2
maksymalny udzial powierzchni zabudowy	80%
maksymalna wysokosc zabudowy	16.0 m
minimalny udzial powierzchni biologicznie czynnej	20%
geometria	
plan	https://www.gov.pl/zagospodarowanieprzestrzenne/app/AktPlanowaniaPrzestrzennego/PL.ZIPPZP.10584/062007-POG/1POG

strefa planistyczna	PL.ZIPPZP.10584_062007-POG_1POG-7SG_20250621T175621
identifier	https://www.gov.pl/zagospodarowanieprzestrzenne/app/StrefaPlanistyczna/PL.ZIPPZP.10584/062007-POG/1POG-7SG/20250621T175621
przestrzen nazw	PL.ZIPPZP.10584/062007-POG
lokalny id	1POG-7SG
wersja id	20250621T175621
poczatek wersji obiektu	2025-06-21T17:56:21
nazwa	strefa górnictwa
oznaczenie	7SG
symbol	SG
obowiazuje od	2025-06-21
obowiazuje do	obecnie
status	w opracowaniu https://inspire.ec.europa.eu/codelist/ProcessStepGeneralValue/elaboration
charakter ustalenia	ogólnie wiążące https://inspire.ec.europa.eu/codelist/RegulationNatureValue/generallyBinding
profil podstawowy	teren górnictwa i wydobycia teren komunikacji teren ogrodów działkowych teren infrastruktury technicznej
profil dodatkowy	teren produkcji teren usług handlu teren usług rzemieślniczych teren usług gastronomii

	teren usług biurowych i administracji teren usług nauki teren zieleni urządzonej teren zieleni naturalnej teren lasu teren wód
geometria	
plan	https://www.gov.pl/zagospodarowanieprzestrzenne/app/AktPlanowaniaPrzestrzennego/PL.ZIPPZP.10584/062007-POG/1POG
strefa planistyczna	PL.ZIPPZP.10584_062007-POG_1POG-7SO_20251103T211649
identifier	https://www.gov.pl/zagospodarowanieprzestrzenne/app/StrefaPlanistyczna/PL.ZIPPZP.10584/062007-POG/1POG-7SO/20251103T211649
przestrzen nazw	PL.ZIPPZP.10584/062007-POG
lokalny id	1POG-7SO
wersja id	20251103T211649
poczatek wersji obiektu	2025-11-03T21:16:49
nazwa	strefa otwarta
oznaczenie	7SO
symbol	SO
obowiazuje od	2025-01-27
obowiazuje do	obecnie
status	w opracowaniu https://inspire.ec.europa.eu/codelist/ProcessStepGeneralValue/elaboration
charakter ustalenia	ogólnie wiążące https://inspire.ec.europa.eu/codelist/RegulationNatureValue/generallyBinding
profil podstawowy	teren rolnictwa z zakazem zabudowy teren lasu teren zieleni naturalnej teren wód teren komunikacji teren ogrodów działkowych teren infrastruktury technicznej
profil dodatkowy	teren zieleni urządzonej
geometria	



plan	https://www.gov.pl/zagospodarowanieprzestrzenne/app/AktPlanowaniaPrzestrzennego/PL.ZIPPZP.10584/062007-POG/1POG
strefa planistyczna	PL.ZIPPZP.10584_062007-POG_1POG-8SZ_20250622T164116
identifier	https://www.gov.pl/zagospodarowanieprzestrzenne/app/StrefaPlanistyczna/PL.ZIPPZP.10584/062007-POG/1POG-8SZ/20250622T164116
przestrzen nazw	PL.ZIPPZP.10584/062007-POG
lokalny id	1POG-8SZ
wersja id	20250622T164116
poczatek wersji obiektu	2025-06-22T16:41:16
nazwa	strefa wielofunkcyjna z zabudową zagrodową
oznaczenie	8SZ
symbol	SZ
obowiazuje od	2025-01-27
obowiazuje do	obecnie
status	w opracowaniu https://inspire.ec.europa.eu/codelist/ProcessStepGeneralValue/elaboration
charakter ustalenia	ogólnie wiążące https://inspire.ec.europa.eu/codelist/RegulationNatureValue/generallyBinding
profil podstawowy	teren zabudowy zagrodowej teren produkcji w gospodarstwach rolnych teren akwakultury i obsługi rybactwa teren komunikacji teren zieleni urządzonej teren ogrodów działkowych teren infrastruktury technicznej
profil dodatkowy	teren usług teren zieleni naturalnej teren lasu teren wód
maksymalna nadziemna intensywnosc zabudowy	0.8
maksymalny udzial powierzchni zabudowy	70%
maksymalna wysokosc zabudowy	12.0 m

minimalny udzial powierzchni biologicznie czynnej	30%
geometria	
plan	https://www.gov.pl/zagospodarowanieprzestrzenne/app/AktPlanowaniaPrzestrzennego/PL.ZIPPZP.10584/062007-POG/1POG
strefa planistyczna	PL.ZIPPZP.10584_062007-POG_1POG-8SJ_20250622T130941
identifier	https://www.gov.pl/zagospodarowanieprzestrzenne/app/StrefaPlanistyczna/PL.ZIPPZP.10584/062007-POG/1POG-8SJ/20250622T130941
przestrzen nazw	PL.ZIPPZP.10584/062007-POG
lokalny id	1POG-8SJ
wersja id	20250622T130941
poczatek wersji obiektu	2025-06-22T13:09:41
nazwa	strefa wielofunkcyjna z zabudową mieszkaniową jednorodzinną
oznaczenie	8SJ
symbol	SJ
obowiazuje od	2025-01-27
obowiazuje do	obecnie
status	w opracowaniu https://inspire.ec.europa.eu/codelist/ProcessStepGeneralValue/elaboration
charakter ustalenia	ogólnie wiążące https://inspire.ec.europa.eu/codelist/RegulationNatureValue/generallyBinding
profil podstawowy	teren zabudowy mieszkaniowej jednorodzinnej teren usług teren komunikacji teren zieleni urządzonej teren ogrodów działkowych teren infrastruktury technicznej
profil dodatkowy	teren zabudowy letniskowej lub rekreacji indywidualnej teren zieleni naturalnej teren lasu teren wód
maksymalna nadziemna intensywnosc zabudowy	0.6
maksymalny udzial powierzchni zabudowy	70%

maksymalna wysokosc zabudowy	12.0 m
minimalny udzial powierzchni biologicznie czynnej	30%
geometria	
plan	https://www.gov.pl/zagospodarowanieprzestrzenne/app /AktPlanowaniaPrzestrzennego/PL.ZIPPZP.10584/062007-POG/1POG

strefa planistyczna	PL.ZIPPZP.10584_062007-POG_1POG-8SN_20251103T210928
identifier	https://www.gov.pl/zagospodarowanieprzestrzenne/app /StrefaPlanistyczna/PL.ZIPPZP.10584/062007-POG/1POG-8SN /20251103T210928
przestrzen nazw	PL.ZIPPZP.10584/062007-POG
lokalny id	1POG-8SN
wersja id	20251103T210928
poczatek wersji obiektu	2025-11-03T21:09:28
nazwa	strefa zieleni i rekreacji
oznaczenie	8SN
symbol	SN
obowiazuje od	2025-02-01
obowiazuje do	obecnie
status	w opracowaniu https://inspire.ec.europa.eu/codelist/ProcessStepGeneralValue /elaboration
charakter ustalenia	ogólnie wiążące https://inspire.ec.europa.eu/codelist/RegulationNatureValue /generallyBinding
profil podstawowy	teren zieleni urządzonej teren plaży teren wód teren komunikacji teren ogrodów działkowych teren infrastruktury technicznej
profil dodatkowy	teren usług sportu i rekreacji teren usług kultury i rozrywki teren usług handlu detalicznego teren usług gastronomii teren usług turystyki teren usług nauki teren usług edukacji teren usług zdrowia i pomocy społecznej

	teren zieleni naturalnej teren lasu
minimalny udzial powierzchni biologicznie czynnej	50%
geometria	
plan	https://www.gov.pl/zagospodarowanieprzestrzenne/app/AktPlanowaniaPrzestrzennego/PL.ZIPPZP.10584/062007-POG/1POG

strefa planistyczna	PL.ZIPPZP.10584_062007-POG_1POG-8SK_20250622T181424
identifier	https://www.gov.pl/zagospodarowanieprzestrzenne/app/StrefaPlanistyczna/PL.ZIPPZP.10584/062007-POG/1POG-8SK/20250622T181424
przestrzen nazw	PL.ZIPPZP.10584/062007-POG
lokalny id	1POG-8SK
wersja id	20250622T181424
poczatek wersji obiektu	2025-06-22T18:14:24
nazwa	strefa komunikacyjna
oznaczenie	8SK
symbol	SK
obowiazuje od	2025-02-02
obowiazuje do	obecnie
status	w opracowaniu https://inspire.ec.europa.eu/codelist/ProcessStepGeneralValue/elaboration
charakter ustalenia	ogólnie wiążące https://inspire.ec.europa.eu/codelist/RegulationNatureValue/generallyBinding
profil podstawowy	teren autostrady teren drogi ekspresowej teren drogi głównej ruchu przyspieszonego teren drogi głównej teren komunikacji kolejowej i szynowej teren komunikacji kolei linowej teren komunikacji wodnej teren komunikacji lotniczej teren obsługi komunikacji teren ogrodów działkowych teren infrastruktury technicznej
profil dodatkowy	teren drogi zbiorczej teren usług handlu detalicznego

	teren usług gastronomii teren usług turystyki teren zieleni urządzonej teren lasu teren zieleni naturalnej teren wód
geometria	
plan	https://www.gov.pl/zagospodarowanieprzestrzenne/app /AktPlanowaniaPrzestrzennego/PL.ZIPPZP.10584/062007-POG/1POG
strefa planistyczna	PL.ZIPPZP.10584_062007-POG_1POG-8SU_20250622T184717
identifier	https://www.gov.pl/zagospodarowanieprzestrzenne/app /StrefaPlanistyczna/PL.ZIPPZP.10584/062007-POG/1POG-8SU /20250622T184717
przestrzen nazw	PL.ZIPPZP.10584/062007-POG
lokalny id	1POG-8SU
wersja id	20250622T184717
poczatek wersji obiektu	2025-06-22T18:47:17
nazwa	strefa usługowa
oznaczenie	8SU
symbol	SU
obowiazuje od	2025-02-03
obowiazuje do	obecnie
status	w opracowaniu https://inspire.ec.europa.eu/codelist/ProcessStepGeneralValue /elaboration
charakter ustalenia	ogólnie wiążące https://inspire.ec.europa.eu/codelist/RegulationNatureValue /generallyBinding
profil podstawowy	teren usług teren komunikacji teren zieleni urządzonej teren ogrodów działkowych teren infrastruktury technicznej
profil dodatkowy	teren składów i magazynów teren zieleni naturalnej teren lasu teren wód
maksymalna nadziemna intensywnosc zabudowy	1.5

maksymalny udzial powierzchni zabudowy	70%
maksymalna wysokosc zabudowy	15.0 m
minimalny udzial powierzchni biologicznie czynnej	30%
geometria	
plan	https://www.gov.pl/zagospodarowanieprzestrzenne/app/AktPlanowaniaPrzestrzennego/PL.ZIPPZP.10584/062007-POG/1POG

strefa planistyczna	PL.ZIPPZP.10584_062007-POG_1POG-8SG_20250621T175646
identifier	https://www.gov.pl/zagospodarowanieprzestrzenne/app/StrefaPlanistyczna/PL.ZIPPZP.10584/062007-POG/1POG-8SG/20250621T175646
przestrzen nazw	PL.ZIPPZP.10584/062007-POG
lokalny id	1POG-8SG
wersja id	20250621T175646
poczatek wersji obiektu	2025-06-21T17:56:46
nazwa	strefa górnictwa
oznaczenie	8SG
symbol	SG
obowiazuje od	2025-06-21
obowiazuje do	obecnie
status	w opracowaniu https://inspire.ec.europa.eu/codelist/ProcessStepGeneralValue/elaboration
charakter ustalenia	ogólnie wiążące https://inspire.ec.europa.eu/codelist/RegulationNatureValue/generallyBinding
profil podstawowy	teren górnictwa i wydobycia teren komunikacji teren ogrodów działkowych teren infrastruktury technicznej
profil dodatkowy	teren produkcji teren usług handlu teren usług rzemieślniczych teren usług gastronomii teren usług biurowych i administracji teren usług nauki teren zieleni urządzonej

	teren zieleni naturalnej teren lasu teren wód
geometria	
plan	https://www.gov.pl/zagospodarowanieprzestrzenne/app /AktPlanowaniaPrzestrzennego/PL.ZIPPZP.10584/062007-POG/1POG

strefa planistyczna	PL.ZIPPZP.10584_062007-POG_1POG-8SO_20251103T211644
identifier	https://www.gov.pl/zagospodarowanieprzestrzenne/app /StrefaPlanistyczna/PL.ZIPPZP.10584/062007-POG/1POG-8SO /20251103T211644
przestrzen nazw	PL.ZIPPZP.10584/062007-POG
lokalny id	1POG-8SO
wersja id	20251103T211644
poczatek wersji obiektu	2025-11-03T21:16:44
nazwa	strefa otwarta
oznaczenie	8SO
symbol	SO
obowiazuje od	2025-01-27
obowiazuje do	obecnie
status	w opracowaniu https://inspire.ec.europa.eu/codelist/ProcessStepGeneralValue /elaboration
charakter ustalenia	ogólnie wiążące https://inspire.ec.europa.eu/codelist/RegulationNatureValue /generallyBinding
profil podstawowy	teren rolnictwa z zakazem zabudowy teren lasu teren zieleni naturalnej teren wód teren komunikacji teren ogrodów działkowych teren infrastruktury technicznej
profil dodatkowy	teren zieleni urządzonej
geometria	



plan	https://www.gov.pl/zagospodarowanieprzestrzenne/app /AktPlanowaniaPrzestrzennego/PL.ZIPPZP.10584/062007-POG/1POG

strefa planistyczna	PL.ZIPPZP.10584_062007-POG_1POG-9SU_20250622T182400
identifier	https://www.gov.pl/zagospodarowanieprzestrzenne/app /StrefaPlanistyczna/PL.ZIPPZP.10584/062007-POG/1POG-9SU /20250622T182400
przestrzen nazw	PL.ZIPPZP.10584/062007-POG
lokalny id	1POG-9SU
wersja id	20250622T182400
poczatek wersji obiektu	2025-06-22T18:24
nazwa	strefa usługowa
oznaczenie	9SU
symbol	SU
obowiazuje od	2025-01-29
obowiazuje do	obecnie
status	w opracowaniu https://inspire.ec.europa.eu/codelist/ProcessStepGeneralValue /elaboration
charakter ustalenia	ogólnie wiążące https://inspire.ec.europa.eu/codelist/RegulationNatureValue /generallyBinding
profil podstawowy	teren usług teren komunikacji teren zieleni urządzonej teren ogrodów działkowych teren infrastruktury technicznej
profil dodatkowy	teren składów i magazynów teren zieleni naturalnej teren lasu teren wód
maksymalna nadziemna intensywnosc zabudowy	1.5
maksymalny udzial powierzchni zabudowy	70%
maksymalna wysokosc zabudowy	15.0 m
minimalny udzial powierzchni biologicznie czynnej	30%

geometria	
plan	https://www.gov.pl/zagospodarowanieprzestrzenne/app /AktPlanowaniaPrzestrzennego/PL.ZIPPZP.10584/062007-POG/1POG

strefa planistyczna	PL.ZIPPZP.10584_062007-POG_1POG-9SK_20250622T181440
identifier	https://www.gov.pl/zagospodarowanieprzestrzenne/app /StrefaPlanistyczna/PL.ZIPPZP.10584/062007-POG/1POG-9SK /20250622T181440
przestrzen nazw	PL.ZIPPZP.10584/062007-POG
lokalny id	1POG-9SK
wersja id	20250622T181440
poczatek wersji obiektu	2025-06-22T18:14:40
nazwa	strefa komunikacyjna
oznaczenie	9SK
symbol	SK
obowiazuje od	2025-01-30
obowiazuje do	obecnie
status	w opracowaniu https://inspire.ec.europa.eu/codelist/ProcessStepGeneralValue /elaboration
charakter ustalenia	ogólnie wiążące https://inspire.ec.europa.eu/codelist/RegulationNatureValue /generallyBinding
profil podstawowy	teren autostrady teren drogi ekspresowej teren drogi głównej ruchu przyspieszonego teren drogi głównej teren komunikacji kolejowej i szynowej teren komunikacji kolei linowej teren komunikacji wodnej teren komunikacji lotniczej teren obsługi komunikacji teren ogrodów działkowych teren infrastruktury technicznej
profil dodatkowy	teren drogi zbiorczej teren usług handlu detalicznego teren usług gastronomii teren usług turystyki teren zieleni urządzonej teren lasu

	teren zieleni naturalnej teren wód
geometria	
plan	https://www.gov.pl/zagospodarowanieprzestrzenne/app /AktPlanowaniaPrzestrzennego/PL.ZIPPZP.10584/062007-POG/1POG
strefa planistyczna	PL.ZIPPZP.10584_062007-POG_1POG-9SZ_20250622T184808
identifier	https://www.gov.pl/zagospodarowanieprzestrzenne/app /StrefaPlanistyczna/PL.ZIPPZP.10584/062007-POG/1POG-9SZ /20250622T184808
przestrzen nazw	PL.ZIPPZP.10584/062007-POG
lokalny id	1POG-9SZ
wersja id	20250622T184808
poczatek wersji obiektu	2025-06-22T18:48:08
nazwa	strefa wielofunkcyjna z zabudową zagrodową
oznaczenie	9SZ
symbol	SZ
obowiazuje od	2025-01-27
obowiazuje do	obecnie
status	w opracowaniu https://inspire.ec.europa.eu/codelist/ProcessStepGeneralValue /elaboration
charakter ustalenia	ogólnie wiążące https://inspire.ec.europa.eu/codelist/RegulationNatureValue /generallyBinding
profil podstawowy	teren zabudowy zagrodowej teren produkcji w gospodarstwach rolnych teren akwakultury i obsługi rybactwa teren komunikacji teren zieleni urządzonej teren ogrodów działkowych teren infrastruktury technicznej
profil dodatkowy	teren usług teren zieleni naturalnej teren lasu teren wód
maksymalna nadziemna intensywnosc zabudowy	0.8
maksymalny udzial powierzchni	

zabudowy	70%
maksymalna wysokosc zabudowy	12.0 m
minimalny udzial powierzchni biologicznie czynnej	30%
geometria	
plan	https://www.gov.pl/zagospodarowanieprzestrzenne/app /AktPlanowaniaPrzestrzennego/PL.ZIPPZP.10584/062007-POG/1POG

strefa planistyczna	PL.ZIPPZP.10584_062007-POG_1POG-9SJ_20250622T130947
identifier	https://www.gov.pl/zagospodarowanieprzestrzenne/app /StrefaPlanistyczna/PL.ZIPPZP.10584/062007-POG/1POG-9SJ /20250622T130947
przestrzen nazw	PL.ZIPPZP.10584/062007-POG
lokalny id	1POG-9SJ
wersja id	20250622T130947
poczatek wersji obiektu	2025-06-22T13:09:47
nazwa	strefa wielofunkcyjna z zabudową mieszkaniową jednorodzinną
oznaczenie	9SJ
symbol	SJ
obowiazuje od	2025-01-27
obowiazuje do	obecnie
status	w opracowaniu https://inspire.ec.europa.eu/codelist/ProcessStepGeneralValue /elaboration
charakter ustalenia	ogólnie wiążące https://inspire.ec.europa.eu/codelist/RegulationNatureValue /generallyBinding
profil podstawowy	teren zabudowy mieszkaniowej jednorodzinnej teren usług teren komunikacji teren zieleni urządzonej teren ogrodów działkowych teren infrastruktury technicznej
profil dodatkowy	teren zabudowy letniskowej lub rekreacji indywidualnej teren zieleni naturalnej teren lasu teren wód
maksymalna nadziemna intensywnosc zabudowy	0.6

maksymalny udzial powierzchni zabudowy	70%
maksymalna wysokosc zabudowy	12.0 m
minimalny udzial powierzchni biologicznie czynnej	30%
geometria	
plan	https://www.gov.pl/zagospodarowanieprzestrzenne/app /AktPlanowaniaPrzestrzennego/PL.ZIPPZP.10584/062007-POG/1POG

strefa planistyczna	PL.ZIPPZP.10584_062007-POG_1POG-9SN_20251103T215620
identifier	https://www.gov.pl/zagospodarowanieprzestrzenne/app /StrefaPlanistyczna/PL.ZIPPZP.10584/062007-POG/1POG-9SN /20251103T215620
przestrzen nazw	PL.ZIPPZP.10584/062007-POG
lokalny id	1POG-9SN
wersja id	20251103T215620
poczatek wersji obiektu	2025-11-03T21:56:20
nazwa	strefa zieleni i rekreacji
oznaczenie	9SN
symbol	SN
obowiazuje od	2025-02-01
obowiazuje do	obecnie
status	w opracowaniu https://inspire.ec.europa.eu/codelist/ProcessStepGeneralValue /elaboration
charakter ustalenia	ogólnie wiążące https://inspire.ec.europa.eu/codelist/RegulationNatureValue /generallyBinding
profil podstawowy	teren zieleni urządzonej teren plaży teren wód teren komunikacji teren ogrodów działkowych teren infrastruktury technicznej
profil dodatkowy	teren usług sportu i rekreacji teren usług kultury i rozrywki teren usług handlu detalicznego teren usług gastronomii teren usług turystyki

	teren usług nauki teren usług edukacji teren usług zdrowia i pomocy społecznej teren zieleni naturalnej teren lasu
minimalny udzial powierzchni biologicznie czynnej	50%
geometria	
plan	https://www.gov.pl/zagospodarowanieprzestrzenne/app/AktPlanowaniaPrzestrzennego/PL.ZIPPZP.10584/062007-POG/1POG

strefa planistyczna	PL.ZIPPZP.10584_062007-POG_1POG-9SG_20250621T175707
identifier	https://www.gov.pl/zagospodarowanieprzestrzenne/app/StrefaPlanistyczna/PL.ZIPPZP.10584/062007-POG/1POG-9SG/20250621T175707
przestrzen nazw	PL.ZIPPZP.10584/062007-POG
lokalny id	1POG-9SG
wersja id	20250621T175707
poczatek wersji obiektu	2025-06-21T17:57:07
nazwa	strefa górnictwa
oznaczenie	9SG
symbol	SG
obowiazuje od	2025-06-21
obowiazuje do	obecnie
status	w opracowaniu https://inspire.ec.europa.eu/codelist/ProcessStepGeneralValue/elaboration
charakter ustalenia	ogólnie wiążące https://inspire.ec.europa.eu/codelist/RegulationNatureValue/generallyBinding
profil podstawowy	teren górnictwa i wydobycia teren komunikacji teren ogrodów działkowych teren infrastruktury technicznej
profil dodatkowy	teren produkcji teren usług handlu teren usług rzemieślniczych teren usług gastronomii teren usług biurowych i administracji teren usług nauki

	teren zieleni urządzonej teren zieleni naturalnej teren lasu teren wód
geometria	
plan	https://www.gov.pl/zagospodarowanieprzestrzenne/app /AktPlanowaniaPrzestrzennego/PL.ZIPPZP.10584/062007-POG/1POG
strefa planistyczna	PL.ZIPPZP.10584_062007-POG_1POG-9SO_20251103T211655
identifier	https://www.gov.pl/zagospodarowanieprzestrzenne/app /StrefaPlanistyczna/PL.ZIPPZP.10584/062007-POG/1POG-9SO /20251103T211655
przestrzen nazw	PL.ZIPPZP.10584/062007-POG
lokalny id	1POG-9SO
wersja id	20251103T211655
poczatek wersji obiektu	2025-11-03T21:16:55
nazwa	strefa otwarta
oznaczenie	9SO
symbol	SO
obowiazuje od	2025-01-27
obowiazuje do	obecnie
status	w opracowaniu https://inspire.ec.europa.eu/codelist/ProcessStepGeneralValue /elaboration
charakter ustalenia	ogólnie wiążące https://inspire.ec.europa.eu/codelist/RegulationNatureValue /generallyBinding
profil podstawowy	teren rolnictwa z zakazem zabudowy teren lasu teren zieleni naturalnej teren wód teren komunikacji teren ogrodów działkowych teren infrastruktury technicznej
profil dodatkowy	teren zieleni urządzonej
geometria	



plan	https://www.gov.pl/zagospodarowanieprzestrzenne/app/AktPlanowaniaPrzestrzennego/PL.ZIPPZP.10584/062007-POG/1POG
strefa planistyczna	PL.ZIPPZP.10584_062007-POG_1POG-10SN_20251103T210950
identifier	https://www.gov.pl/zagospodarowanieprzestrzenne/app/StrefaPlanistyczna/PL.ZIPPZP.10584/062007-POG/1POG-10SN/20251103T210950
przestrzen nazw	PL.ZIPPZP.10584/062007-POG
lokalny id	1POG-10SN
wersja id	20251103T210950
poczatek wersji obiektu	2025-11-03T21:09:50
nazwa	strefa zieleni i rekreacji
oznaczenie	10SN
symbol	SN
obowiazuje od	2025-01-29
obowiazuje do	obecnie
status	w opracowaniu https://inspire.ec.europa.eu/codelist/ProcessStepGeneralValue/elaboration
charakter ustalenia	ogólnie wiążące https://inspire.ec.europa.eu/codelist/RegulationNatureValue/generallyBinding
profil podstawowy	teren zieleni urządzonej teren plaży teren wód teren komunikacji teren ogrodów działkowych teren infrastruktury technicznej
profil dodatkowy	teren usług sportu i rekreacji teren usług kultury i rozrywki teren usług handlu detalicznego teren usług gastronomii teren usług turystyki teren usług nauki teren usług edukacji teren usług zdrowia i pomocy społecznej teren zieleni naturalnej teren lasu
minimalny udzial powierzchni	50%

biologicznie czynnej	
geometria	
plan	https://www.gov.pl/zagospodarowanieprzestrzenne/app /AktPlanowaniaPrzestrzennego/PL.ZIPPZP.10584/062007-POG/1POG
strefa planistyczna	PL.ZIPPZP.10584_062007-POG_1POG-10SK_20250622T181446
identifier	https://www.gov.pl/zagospodarowanieprzestrzenne/app /StrefaPlanistyczna/PL.ZIPPZP.10584/062007-POG/1POG-10SK /20250622T181446
przestrzen nazw	PL.ZIPPZP.10584/062007-POG
lokalny id	1POG-10SK
wersja id	20250622T181446
poczatek wersji obiektu	2025-06-22T18:14:46
nazwa	strefa komunikacyjna
oznaczenie	10SK
symbol	SK
obowiazuje od	2025-01-30
obowiazuje do	obecnie
status	w opracowaniu https://inspire.ec.europa.eu/codelist/ProcessStepGeneralValue /elaboration
charakter ustalenia	ogólnie wiążące https://inspire.ec.europa.eu/codelist/RegulationNatureValue /generallyBinding
profil podstawowy	teren autostrady teren drogi ekspresowej teren drogi głównej ruchu przyspieszonego teren drogi głównej teren komunikacji kolejowej i szynowej teren komunikacji kolei linowej teren komunikacji wodnej teren komunikacji lotniczej teren obsługi komunikacji teren ogrodów działkowych teren infrastruktury technicznej
profil dodatkowy	teren drogi zbiorczej teren usług handlu detalicznego teren usług gastronomii teren usług turystyki teren zieleni urządzonej teren lasu

	teren zieleni naturalnej teren wód
geometria	
plan	https://www.gov.pl/zagospodarowanieprzestrzenne/app /AktPlanowaniaPrzestrzennego/PL.ZIPPZP.10584/062007-POG/1POG
strefa planistyczna	PL.ZIPPZP.10584_062007-POG_1POG-10SZ_20250622T164125
identifier	https://www.gov.pl/zagospodarowanieprzestrzenne/app /StrefaPlanistyczna/PL.ZIPPZP.10584/062007-POG/1POG-10SZ /20250622T164125
przestrzen nazw	PL.ZIPPZP.10584/062007-POG
lokalny id	1POG-10SZ
wersja id	20250622T164125
poczatek wersji obiektu	2025-06-22T16:41:25
nazwa	strefa wielofunkcyjna z zabudową zagrodową
oznaczenie	10SZ
symbol	SZ
obowiazuje od	2025-01-27
obowiazuje do	obecnie
status	w opracowaniu https://inspire.ec.europa.eu/codelist/ProcessStepGeneralValue /elaboration
charakter ustalenia	ogólnie wiążące https://inspire.ec.europa.eu/codelist/RegulationNatureValue /generallyBinding
profil podstawowy	teren zabudowy zagrodowej teren produkcji w gospodarstwach rolnych teren akwakultury i obsługi rybactwa teren komunikacji teren zieleni urządzonej teren ogrodów działkowych teren infrastruktury technicznej
profil dodatkowy	teren usług teren zieleni naturalnej teren lasu teren wód
maksymalna nadziemna intensywnosc zabudowy	0.8
maksymalny udzial powierzchni	

zabudowy	70%
maksymalna wysokosc zabudowy	12.0 m
minimalny udzial powierzchni biologicznie czynnej	30%
geometria	
plan	https://www.gov.pl/zagospodarowanieprzestrzenne/app/AktPlanowaniaPrzestrzennego/PL.ZIPPZP.10584/062007-POG/1POG

strefa planistyczna	PL.ZIPPZP.10584_062007-POG_1POG-10SU_20250622T182403
identifier	https://www.gov.pl/zagospodarowanieprzestrzenne/app/StrefaPlanistyczna/PL.ZIPPZP.10584/062007-POG/1POG-10SU/20250622T182403
przestrzen nazw	PL.ZIPPZP.10584/062007-POG
lokalny id	1POG-10SU
wersja id	20250622T182403
poczatek wersji obiektu	2025-06-22T18:24:03
nazwa	strefa usługowa
oznaczenie	10SU
symbol	SU
obowiazuje od	2025-01-31
obowiazuje do	obecnie
status	w opracowaniu https://inspire.ec.europa.eu/codelist/ProcessStepGeneralValue/elaboration
charakter ustalenia	ogólnie wiążące https://inspire.ec.europa.eu/codelist/RegulationNatureValue/generallyBinding
profil podstawowy	teren usług teren komunikacji teren zieleni urządzonej teren ogrodów działkowych teren infrastruktury technicznej
profil dodatkowy	teren składów i magazynów teren zieleni naturalnej teren lasu teren wód
maksymalna nadziemna intensywnosc zabudowy	1.5

maksymalny udzial powierzchni zabudowy	70%
maksymalna wysokosc zabudowy	25.0 m
minimalny udzial powierzchni biologicznie czynnej	30%
geometria	
plan	https://www.gov.pl/zagospodarowanieprzestrzenne/app /AktPlanowaniaPrzestrzennego/PL.ZIPPZP.10584/062007-POG/1POG

strefa planistyczna	PL.ZIPPZP.10584_062007-POG_1POG-10SJ_20250622T131008
identifier	https://www.gov.pl/zagospodarowanieprzestrzenne/app /StrefaPlanistyczna/PL.ZIPPZP.10584/062007-POG/1POG-10SJ /20250622T131008
przestrzen nazw	PL.ZIPPZP.10584/062007-POG
lokalny id	1POG-10SJ
wersja id	20250622T131008
poczatek wersji obiektu	2025-06-22T13:10:08
nazwa	strefa wielofunkcyjna z zabudową mieszkaniową jednorodzinną
oznaczenie	10SJ
symbol	SJ
obowiazuje od	2025-01-27
obowiazuje do	obecnie
status	w opracowaniu https://inspire.ec.europa.eu/codelist/ProcessStepGeneralValue /elaboration
charakter ustalenia	ogólnie wiążące https://inspire.ec.europa.eu/codelist/RegulationNatureValue /generallyBinding
profil podstawowy	teren zabudowy mieszkaniowej jednorodzinnej teren usług teren komunikacji teren zieleni urządzonej teren ogrodów działkowych teren infrastruktury technicznej
profil dodatkowy	teren zabudowy letniskowej lub rekreacji indywidualnej teren zieleni naturalnej teren lasu teren wód
maksymalna nadziemna	

intensywnosc zabudowy	0.6
maksymalny udzial powierzchni zabudowy	70%
maksymalna wysokosc zabudowy	12.0 m
minimalny udzial powierzchni biologicznie czynnej	30%
geometria	
plan	https://www.gov.pl/zagospodarowanieprzestrzenne/app/AktPlanowaniaPrzestrzennego/PL.ZIPPZP.10584/062007-POG/1POG
strefa planistyczna	PL.ZIPPZP.10584_062007-POG_1POG-10SG_20250621T175528
identifier	https://www.gov.pl/zagospodarowanieprzestrzenne/app/StrefaPlanistyczna/PL.ZIPPZP.10584/062007-POG/1POG-10SG/20250621T175528
przestrzen nazw	PL.ZIPPZP.10584/062007-POG
lokalny id	1POG-10SG
wersja id	20250621T175528
poczatek wersji obiektu	2025-06-21T17:55:28
nazwa	strefa górnictwa
oznaczenie	10SG
symbol	SG
obowiazuje od	2025-02-04
obowiazuje do	obecnie
status	w opracowaniu https://inspire.ec.europa.eu/codelist/ProcessStepGeneralValue/elaboration
charakter ustalenia	ogólnie wiążące https://inspire.ec.europa.eu/codelist/RegulationNatureValue/generallyBinding
profil podstawowy	teren górnictwa i wydobycia teren komunikacji teren ogrodów działkowych teren infrastruktury technicznej
profil dodatkowy	teren produkcji teren usług biurowych i administracji teren zieleni urządzonej teren zieleni naturalnej teren lasu teren wód

geometria	
plan	https://www.gov.pl/zagospodarowanieprzestrzenne/app /AktPlanowaniaPrzestrzennego/PL.ZIPPZP.10584/062007-POG/1POG
strefa planistyczna	PL.ZIPPZP.10584_062007-POG_1POG-10SO_20251103T211657
identifier	https://www.gov.pl/zagospodarowanieprzestrzenne/app /StrefaPlanistyczna/PL.ZIPPZP.10584/062007-POG/1POG-10SO /20251103T211657
przestrzen nazw	PL.ZIPPZP.10584/062007-POG
lokalny id	1POG-10SO
wersja id	20251103T211657
poczatek wersji obiektu	2025-11-03T21:16:57
nazwa	strefa otwarta
oznaczenie	10SO
symbol	SO
obowiazuje od	2025-01-27
obowiazuje do	obecnie
status	w opracowaniu https://inspire.ec.europa.eu/codelist/ProcessStepGeneralValue /elaboration
charakter ustalenia	ogólnie wiążące https://inspire.ec.europa.eu/codelist/RegulationNatureValue /generallyBinding
profil podstawowy	teren rolnictwa z zakazem zabudowy teren lasu teren zieleni naturalnej teren wód teren komunikacji teren ogrodów działkowych teren infrastruktury technicznej
profil dodatkowy	teren zieleni urządzonej
geometria	



plan	https://www.gov.pl/zagospodarowanieprzestrzenne/app /AktPlanowaniaPrzestrzennego/PL.ZIPPZP.10584/062007-POG/1POG

strefa planistyczna	PL.ZIPPZP.10584_062007-POG_1POG-11SU_20250622T182406
identifier	https://www.gov.pl/zagospodarowanieprzestrzenne/app /StrefaPlanistyczna/PL.ZIPPZP.10584/062007-POG/1POG-11SU /20250622T182406
przestrzen nazw	PL.ZIPPZP.10584/062007-POG
lokalny id	1POG-11SU
wersja id	20250622T182406
poczatek wersji obiektu	2025-06-22T18:24:06
nazwa	strefa usługowa
oznaczenie	11SU
symbol	SU
obowiazuje od	2025-01-29
obowiazuje do	obecnie
status	w opracowaniu https://inspire.ec.europa.eu/codelist/ProcessStepGeneralValue /elaboration
charakter ustalenia	ogólnie wiążące https://inspire.ec.europa.eu/codelist/RegulationNatureValue /generallyBinding
profil podstawowy	teren usług teren komunikacji teren zieleni urządzonej teren ogrodów działkowych teren infrastruktury technicznej
profil dodatkowy	teren składów i magazynów teren zieleni naturalnej teren lasu teren wód
maksymalna nadziemna intensywnosc zabudowy	1.5
maksymalny udzial powierzchni zabudowy	70%
maksymalna wysokosc zabudowy	15.0 m
minimalny udzial powierzchni biologicznie czynnej	30%

geometria	
plan	https://www.gov.pl/zagospodarowanieprzestrzenne/app /AktPlanowaniaPrzestrzennego/PL.ZIPPZP.10584/062007-POG/1POG
strefa planistyczna	PL.ZIPPZP.10584_062007-POG_1POG-11SN_20251103T210952
identifier	https://www.gov.pl/zagospodarowanieprzestrzenne/app /StrefaPlanistyczna/PL.ZIPPZP.10584/062007-POG/1POG-11SN /20251103T210952
przestrzen nazw	PL.ZIPPZP.10584/062007-POG
lokalny id	1POG-11SN
wersja id	20251103T210952
poczatek wersji obiektu	2025-11-03T21:09:52
nazwa	strefa zieleni i rekreacji
oznaczenie	11SN
symbol	SN
obowiazuje od	2025-01-22
obowiazuje do	obecnie
status	w opracowaniu https://inspire.ec.europa.eu/codelist/ProcessStepGeneralValue /elaboration
charakter ustalenia	ogólnie wiążące https://inspire.ec.europa.eu/codelist/RegulationNatureValue /generallyBinding
profil podstawowy	teren zieleni urządzonej teren plaży teren wód teren komunikacji teren ogrodów działkowych teren infrastruktury technicznej
profil dodatkowy	teren usług sportu i rekreacji teren usług kultury i rozrywki teren usług handlu detalicznego teren usług gastronomii teren usług turystyki teren usług nauki teren usług edukacji teren usług zdrowia i pomocy społecznej teren zieleni naturalnej teren lasu
minimalny udzial powierzchni	

biologicznie czynnej	50%
geometria	
plan	https://www.gov.pl/zagospodarowanieprzestrzenne/app /AktPlanowaniaPrzestrzennego/PL.ZIPPZP.10584/062007-POG/1POG

strefa planistyczna	PL.ZIPPZP.10584_062007-POG_1POG-11SK_20250622T181459
identifier	https://www.gov.pl/zagospodarowanieprzestrzenne/app /StrefaPlanistyczna/PL.ZIPPZP.10584/062007-POG/1POG-11SK /20250622T181459
przestrzen nazw	PL.ZIPPZP.10584/062007-POG
lokalny id	1POG-11SK
wersja id	20250622T181459
poczatek wersji obiektu	2025-06-22T18:14:59
nazwa	strefa komunikacyjna
oznaczenie	11SK
symbol	SK
obowiazuje od	2025-01-30
obowiazuje do	obecnie
status	w opracowaniu https://inspire.ec.europa.eu/codelist/ProcessStepGeneralValue /elaboration
charakter ustalenia	ogólnie wiążące https://inspire.ec.europa.eu/codelist/RegulationNatureValue /generallyBinding
profil podstawowy	teren autostrady teren drogi ekspresowej teren drogi głównej ruchu przyspieszonego teren drogi głównej teren komunikacji kolejowej i szynowej teren komunikacji kolei linowej teren komunikacji wodnej teren komunikacji lotniczej teren obsługi komunikacji teren ogrodów działkowych teren infrastruktury technicznej
profil dodatkowy	teren drogi zbiorczej teren usług handlu detalicznego teren usług gastronomii teren usług turystyki teren zieleni urządzonej teren lasu

	teren zieleni naturalnej teren wód
geometria	
plan	https://www.gov.pl/zagospodarowanieprzestrzenne/app /AktPlanowaniaPrzestrzennego/PL.ZIPPZP.10584/062007-POG/1POG
strefa planistyczna	PL.ZIPPZP.10584_062007-POG_1POG-11SZ_20250622T164129
identifier	https://www.gov.pl/zagospodarowanieprzestrzenne/app /StrefaPlanistyczna/PL.ZIPPZP.10584/062007-POG/1POG-11SZ /20250622T164129
przestrzen nazw	PL.ZIPPZP.10584/062007-POG
lokalny id	1POG-11SZ
wersja id	20250622T164129
poczatek wersji obiektu	2025-06-22T16:41:29
nazwa	strefa wielofunkcyjna z zabudową zagrodową
oznaczenie	11SZ
symbol	SZ
obowiazuje od	2025-01-27
obowiazuje do	obecnie
status	w opracowaniu https://inspire.ec.europa.eu/codelist/ProcessStepGeneralValue /elaboration
charakter ustalenia	ogólnie wiążące https://inspire.ec.europa.eu/codelist/RegulationNatureValue /generallyBinding
profil podstawowy	teren zabudowy zagrodowej teren produkcji w gospodarstwach rolnych teren akwakultury i obsługi rybactwa teren komunikacji teren zieleni urządzonej teren ogrodów działkowych teren infrastruktury technicznej
profil dodatkowy	teren usług teren zieleni naturalnej teren lasu teren wód
maksymalna nadziemna intensywnosc zabudowy	0.8
maksymalny udzial powierzchni	

zabudowy	70%
maksymalna wysokosc zabudowy	12.0 m
minimalny udzial powierzchni biologicznie czynnej	30%
geometria	
plan	https://www.gov.pl/zagospodarowanieprzestrzenne/app/AktPlanowaniaPrzestrzennego/PL.ZIPPZP.10584/062007-POG/1POG

strefa planistyczna	PL.ZIPPZP.10584_062007-POG_1POG-11SJ_20250622T131048
identifier	https://www.gov.pl/zagospodarowanieprzestrzenne/app/StrefaPlanistyczna/PL.ZIPPZP.10584/062007-POG/1POG-11SJ/20250622T131048
przestrzen nazw	PL.ZIPPZP.10584/062007-POG
lokalny id	1POG-11SJ
wersja id	20250622T131048
poczatek wersji obiektu	2025-06-22T13:10:48
nazwa	strefa wielofunkcyjna z zabudową mieszkaniową jednorodzinną
oznaczenie	11SJ
symbol	SJ
obowiazuje od	2025-01-27
obowiazuje do	obecnie
status	w opracowaniu https://inspire.ec.europa.eu/codelist/ProcessStepGeneralValue/elaboration
charakter ustalenia	ogólnie wiążące https://inspire.ec.europa.eu/codelist/RegulationNatureValue/generallyBinding
profil podstawowy	teren zabudowy mieszkaniowej jednorodzinnej teren usług teren komunikacji teren zieleni urządzonej teren ogrodów działkowych teren infrastruktury technicznej
profil dodatkowy	teren zabudowy letniskowej lub rekreacji indywidualnej teren zieleni naturalnej teren lasu teren wód
maksymalna nadziemna intensywnosc zabudowy	0.6

maksymalny udzial powierzchni zabudowy	70%
maksymalna wysokosc zabudowy	12.0 m
minimalny udzial powierzchni biologicznie czynnej	30%
geometria	
plan	https://www.gov.pl/zagospodarowanieprzestrzenne/app /AktPlanowaniaPrzestrzennego/PL.ZIPPZP.10584/062007-POG/1POG

strefa planistyczna	PL.ZIPPZP.10584_062007-POG_1POG-11SG_20250621T175729
identifier	https://www.gov.pl/zagospodarowanieprzestrzenne/app /StrefaPlanistyczna/PL.ZIPPZP.10584/062007-POG/1POG-11SG /20250621T175729
przestrzen nazw	PL.ZIPPZP.10584/062007-POG
lokalny id	1POG-11SG
wersja id	20250621T175729
poczatek wersji obiektu	2025-06-21T17:57:29
nazwa	strefa górnictwa
oznaczenie	11SG
symbol	SG
obowiazuje od	2025-06-21
obowiazuje do	obecnie
status	w opracowaniu https://inspire.ec.europa.eu/codelist/ProcessStepGeneralValue /elaboration
charakter ustalenia	ogólnie wiążące https://inspire.ec.europa.eu/codelist/RegulationNatureValue /generallyBinding
profil podstawowy	teren górnictwa i wydobycia teren komunikacji teren ogrodów działkowych teren infrastruktury technicznej
profil dodatkowy	teren produkcji teren usług handlu teren usług rzemieślniczych teren usług gastronomii teren usług biurowych i administracji teren usług nauki teren zieleni urządzonej

	teren zieleni naturalnej teren lasu teren wód
geometria	
plan	https://www.gov.pl/zagospodarowanieprzestrzenne/app /AktPlanowaniaPrzestrzennego/PL.ZIPPZP.10584/062007-POG/1POG
strefa planistyczna	PL.ZIPPZP.10584_062007-POG_1POG-11SO_20251103T211704
identifier	https://www.gov.pl/zagospodarowanieprzestrzenne/app /StrefaPlanistyczna/PL.ZIPPZP.10584/062007-POG/1POG-11SO /20251103T211704
przestrzen nazw	PL.ZIPPZP.10584/062007-POG
lokalny id	1POG-11SO
wersja id	20251103T211704
poczatek wersji obiektu	2025-11-03T21:17:04
nazwa	strefa otwarta
oznaczenie	11SO
symbol	SO
obowiazuje od	2025-01-27
obowiazuje do	obecnie
status	w opracowaniu https://inspire.ec.europa.eu/codelist/ProcessStepGeneralValue /elaboration
charakter ustalenia	ogólnie wiążące https://inspire.ec.europa.eu/codelist/RegulationNatureValue /generallyBinding
profil podstawowy	teren rolnictwa z zakazem zabudowy teren lasu teren zieleni naturalnej teren wód teren komunikacji teren ogrodów działkowych teren infrastruktury technicznej
profil dodatkowy	teren zieleni urządzonej
geometria	



plan	https://www.gov.pl/zagospodarowanieprzestrzenne/app /AktPlanowaniaPrzestrzennego/PL.ZIPPZP.10584/062007-POG/1POG

strefa planistyczna	PL.ZIPPZP.10584_062007-POG_1POG-12SK_20250622T181522
identifier	https://www.gov.pl/zagospodarowanieprzestrzenne/app /StrefaPlanistyczna/PL.ZIPPZP.10584/062007-POG/1POG-12SK /20250622T181522
przestrzen nazw	PL.ZIPPZP.10584/062007-POG
lokalny id	1POG-12SK
wersja id	20250622T181522
poczatek wersji obiektu	2025-06-22T18:15:22
nazwa	strefa komunikacyjna
oznaczenie	12SK
symbol	SK
obowiazuje od	2025-01-27
obowiazuje do	obecnie
status	w opracowaniu https://inspire.ec.europa.eu/codelist/ProcessStepGeneralValue /elaboration
charakter ustalenia	ogólnie wiążące https://inspire.ec.europa.eu/codelist/RegulationNatureValue /generallyBinding
profil podstawowy	teren autostrady teren drogi ekspresowej teren drogi głównej ruchu przyspieszonego teren drogi głównej teren komunikacji kolejowej i szynowej teren komunikacji kolei linowej teren komunikacji wodnej teren komunikacji lotniczej teren obsługi komunikacji teren ogrodów działkowych teren infrastruktury technicznej
profil dodatkowy	teren drogi zbiorczej teren usług handlu detalicznego teren usług gastronomii teren usług turystyki teren zieleni urządzonej teren lasu

	teren zieleni naturalnej teren wód
geometria	
plan	https://www.gov.pl/zagospodarowanieprzestrzenne/app /AktPlanowaniaPrzestrzennego/PL.ZIPPZP.10584/062007-POG/1POG
strefa planistyczna	PL.ZIPPZP.10584_062007-POG_1POG-12SN_20251103T210955
identifier	https://www.gov.pl/zagospodarowanieprzestrzenne/app /StrefaPlanistyczna/PL.ZIPPZP.10584/062007-POG/1POG-12SN /20251103T210955
przestrzen nazw	PL.ZIPPZP.10584/062007-POG
lokalny id	1POG-12SN
wersja id	20251103T210955
poczatek wersji obiektu	2025-11-03T21:09:55
nazwa	strefa zieleni i rekreacji
oznaczenie	12SN
symbol	SN
obowiazuje od	2025-01-29
obowiazuje do	obecnie
status	w opracowaniu https://inspire.ec.europa.eu/codelist/ProcessStepGeneralValue /elaboration
charakter ustalenia	ogólnie wiążące https://inspire.ec.europa.eu/codelist/RegulationNatureValue /generallyBinding
profil podstawowy	teren zieleni urządzonej teren plaży teren wód teren komunikacji teren ogrodów działkowych teren infrastruktury technicznej
profil dodatkowy	teren usług sportu i rekreacji teren usług kultury i rozrywki teren usług handlu detalicznego teren usług gastronomii teren usług turystyki teren usług nauki teren usług edukacji teren usług zdrowia i pomocy społecznej teren zieleni naturalnej teren lasu

minimalny udzial powierzchni biologicznie czynnej	50%
geometria	
plan	https://www.gov.pl/zagospodarowanieprzestrzenne/app /AktPlanowaniaPrzestrzennego/PL.ZIPPZP.10584/062007-POG/1POG

strefa planistyczna	PL.ZIPPZP.10584_062007-POG_1POG-12SU_20250622T182409
identifier	https://www.gov.pl/zagospodarowanieprzestrzenne/app /StrefaPlanistyczna/PL.ZIPPZP.10584/062007-POG/1POG-12SU /20250622T182409
przestrzen nazw	PL.ZIPPZP.10584/062007-POG
lokalny id	1POG-12SU
wersja id	20250622T182409
poczatek wersji obiektu	2025-06-22T18:24:09
nazwa	strefa usługowa
oznaczenie	12SU
symbol	SU
obowiazuje od	2025-01-29
obowiazuje do	obecnie
status	w opracowaniu https://inspire.ec.europa.eu/codelist/ProcessStepGeneralValue /elaboration
charakter ustalenia	ogólnie wiążące https://inspire.ec.europa.eu/codelist/RegulationNatureValue /generallyBinding
profil podstawowy	teren usług teren komunikacji teren zieleni urządzonej teren ogrodów działkowych teren infrastruktury technicznej
profil dodatkowy	teren składów i magazynów teren zieleni naturalnej teren lasu teren wód
maksymalna nadziemna intensywnosc zabudowy	1.5
maksymalny udzial powierzchni zabudowy	70%

maksymalna wysokosc zabudowy	15.0 m
minimalny udzial powierzchni biologicznie czynnej	30%
geometria	
plan	https://www.gov.pl/zagospodarowanieprzestrzenne/app /AktPlanowaniaPrzestrzennego/PL.ZIPPZP.10584/062007-POG/1POG
strefa planistyczna	PL.ZIPPZP.10584_062007-POG_1POG-12SJ_20250622T131051
identifier	https://www.gov.pl/zagospodarowanieprzestrzenne/app /StrefaPlanistyczna/PL.ZIPPZP.10584/062007-POG/1POG-12SJ /20250622T131051
przestrzen nazw	PL.ZIPPZP.10584/062007-POG
lokalny id	1POG-12SJ
wersja id	20250622T131051
poczatek wersji obiektu	2025-06-22T13:10:51
nazwa	strefa wielofunkcyjna z zabudową mieszkaniową jednorodzinną
oznaczenie	12SJ
symbol	SJ
obowiazuje od	2025-01-27
obowiazuje do	obecnie
status	w opracowaniu https://inspire.ec.europa.eu/codelist/ProcessStepGeneralValue /elaboration
charakter ustalenia	ogólnie wiążące https://inspire.ec.europa.eu/codelist/RegulationNatureValue /generallyBinding
profil podstawowy	teren zabudowy mieszkaniowej jednorodzinnej teren usług teren komunikacji teren zieleni urządzonej teren ogrodów działkowych teren infrastruktury technicznej
profil dodatkowy	teren zabudowy letniskowej lub rekreacji indywidualnej teren zieleni naturalnej teren lasu teren wód
maksymalna nadziemna intensywnosc zabudowy	0.6
maksymalny udzial powierzchni	

zabudowy	70%
maksymalna wysokosc zabudowy	12.0 m
minimalny udzial powierzchni biologicznie czynnej	30%
geometria	
plan	https://www.gov.pl/zagospodarowanieprzestrzenne/app /AktPlanowaniaPrzestrzennego/PL.ZIPPZP.10584/062007-POG/1POG

strefa planistyczna	PL.ZIPPZP.10584_062007-POG_1POG-12SZ_20250622T164133
identifier	https://www.gov.pl/zagospodarowanieprzestrzenne/app /StrefaPlanistyczna/PL.ZIPPZP.10584/062007-POG/1POG-12SZ /20250622T164133
przestrzen nazw	PL.ZIPPZP.10584/062007-POG
lokalny id	1POG-12SZ
wersja id	20250622T164133
poczatek wersji obiektu	2025-06-22T16:41:33
nazwa	strefa wielofunkcyjna z zabudową zagrodową
oznaczenie	12SZ
symbol	SZ
obowiazuje od	2025-01-27
obowiazuje do	obecnie
status	w opracowaniu https://inspire.ec.europa.eu/codelist/ProcessStepGeneralValue /elaboration
charakter ustalenia	ogólnie wiążące https://inspire.ec.europa.eu/codelist/RegulationNatureValue /generallyBinding
profil podstawowy	teren zabudowy zagrodowej teren produkcji w gospodarstwach rolnych teren akwakultury i obsługi rybactwa teren komunikacji teren zieleni urządzonej teren ogrodów działkowych teren infrastruktury technicznej
profil dodatkowy	teren usług teren zieleni naturalnej teren lasu teren wód
maksymalna nadziemna	

intensywnosc zabudowy	0.8
maksymalny udzial powierzchni zabudowy	70%
maksymalna wysokosc zabudowy	12.0 m
minimalny udzial powierzchni biologicznie czynnej	30%
geometria	
plan	https://www.gov.pl/zagospodarowanieprzestrzenne/app/AktPlanowaniaPrzestrzennego/PL.ZIPPZP.10584/062007-POG/1POG
strefa planistyczna	PL.ZIPPZP.10584_062007-POG_1POG-12SO_20251103T211714
identifier	https://www.gov.pl/zagospodarowanieprzestrzenne/app/StrefaPlanistyczna/PL.ZIPPZP.10584/062007-POG/1POG-12SO/20251103T211714
przestrzen nazw	PL.ZIPPZP.10584/062007-POG
lokalny id	1POG-12SO
wersja id	20251103T211714
poczatek wersji obiektu	2025-11-03T21:17:14
nazwa	strefa otwarta
oznaczenie	12SO
symbol	SO
obowiazuje od	2025-01-27
obowiazuje do	obecnie
status	w opracowaniu https://inspire.ec.europa.eu/codelist/ProcessStepGeneralValue/elaboration
charakter ustalenia	ogólnie wiążące https://inspire.ec.europa.eu/codelist/RegulationNatureValue/generallyBinding
profil podstawowy	teren rolnictwa z zakazem zabudowy teren lasu teren zieleni naturalnej teren wód teren komunikacji teren ogrodów działkowych teren infrastruktury technicznej
profil dodatkowy	teren zieleni urządzonej
geometria	



plan	https://www.gov.pl/zagospodarowanieprzestrzenne/app/AktPlanowaniaPrzestrzennego/PL.ZIPPZP.10584/062007-POG/1POG

strefa planistyczna	PL.ZIPPZP.10584_062007-POG_1POG-13SK_20250622T181528
identifier	https://www.gov.pl/zagospodarowanieprzestrzenne/app/StrefaPlanistyczna/PL.ZIPPZP.10584/062007-POG/1POG-13SK/20250622T181528
przestrzen nazw	PL.ZIPPZP.10584/062007-POG
lokalny id	1POG-13SK
wersja id	20250622T181528
poczatek wersji obiektu	2025-06-22T18:15:28
nazwa	strefa komunikacyjna
oznaczenie	13SK
symbol	SK
obowiazuje od	2025-01-27
obowiazuje do	obecnie
status	w opracowaniu https://inspire.ec.europa.eu/codelist/ProcessStepGeneralValue/elaboration
charakter ustalenia	ogólnie wiążące https://inspire.ec.europa.eu/codelist/RegulationNatureValue/generallyBinding
profil podstawowy	teren autostrady teren drogi ekspresowej teren drogi głównej ruchu przyspieszonego teren drogi głównej teren komunikacji kolejowej i szynowej teren komunikacji kolei linowej teren komunikacji wodnej teren komunikacji lotniczej teren obsługi komunikacji teren ogrodów działkowych teren infrastruktury technicznej
profil dodatkowy	teren drogi zbiorczej teren usług handlu detalicznego teren usług gastronomii teren usług turystyki teren zieleni urządzonej teren lasu

	teren zieleni naturalnej teren wód
geometria	
plan	https://www.gov.pl/zagospodarowanieprzestrzenne/app /AktPlanowaniaPrzestrzennego/PL.ZIPPZP.10584/062007-POG/1POG
strefa planistyczna	PL.ZIPPZP.10584_062007-POG_1POG-13SN_20251103T210959
identifier	https://www.gov.pl/zagospodarowanieprzestrzenne/app /StrefaPlanistyczna/PL.ZIPPZP.10584/062007-POG/1POG-13SN /20251103T210959
przestrzen nazw	PL.ZIPPZP.10584/062007-POG
lokalny id	1POG-13SN
wersja id	20251103T210959
poczatek wersji obiektu	2025-11-03T21:09:59
nazwa	strefa zieleni i rekreacji
oznaczenie	13SN
symbol	SN
obowiazuje od	2025-01-22
obowiazuje do	obecnie
status	w opracowaniu https://inspire.ec.europa.eu/codelist/ProcessStepGeneralValue /elaboration
charakter ustalenia	ogólnie wiążące https://inspire.ec.europa.eu/codelist/RegulationNatureValue /generallyBinding
profil podstawowy	teren zieleni urządzonej teren plaży teren wód teren komunikacji teren ogrodów działkowych teren infrastruktury technicznej
profil dodatkowy	teren usług sportu i rekreacji teren usług kultury i rozrywki teren usług handlu detalicznego teren usług gastronomii teren usług turystyki teren usług nauki teren usług edukacji teren usług zdrowia i pomocy społecznej teren zieleni naturalnej teren lasu

minimalny udzial powierzchni biologicznie czynnej	50%
geometria	
plan	https://www.gov.pl/zagospodarowanieprzestrzenne/app /AktPlanowaniaPrzestrzennego/PL.ZIPPZP.10584/062007-POG/1POG

strefa planistyczna	PL.ZIPPZP.10584_062007-POG_1POG-13SZ_20250622T164136
identifier	https://www.gov.pl/zagospodarowanieprzestrzenne/app /StrefaPlanistyczna/PL.ZIPPZP.10584/062007-POG/1POG-13SZ /20250622T164136
przestrzen nazw	PL.ZIPPZP.10584/062007-POG
lokalny id	1POG-13SZ
wersja id	20250622T164136
poczatek wersji obiektu	2025-06-22T16:41:36
nazwa	strefa wielofunkcyjna z zabudową zagrodową
oznaczenie	13SZ
symbol	SZ
obowiazuje od	2025-01-27
obowiazuje do	obecnie
status	w opracowaniu https://inspire.ec.europa.eu/codelist/ProcessStepGeneralValue /elaboration
charakter ustalenia	ogólnie wiążące https://inspire.ec.europa.eu/codelist/RegulationNatureValue /generallyBinding
profil podstawowy	teren zabudowy zagrodowej teren produkcji w gospodarstwach rolnych teren akwakultury i obsługi rybactwa teren komunikacji teren zieleni urządzonej teren ogrodów działkowych teren infrastruktury technicznej
profil dodatkowy	teren usług teren zieleni naturalnej teren lasu teren wód
maksymalna nadziemna intensywnosc zabudowy	0.8
maksymalny udzial powierzchni	

zabudowy	70%
maksymalna wysokosc zabudowy	12.0 m
minimalny udzial powierzchni biologicznie czynnej	30%
geometria	
plan	https://www.gov.pl/zagospodarowanieprzestrzenne/app/AktPlanowaniaPrzestrzennego/PL.ZIPPZP.10584/062007-POG/1POG

strefa planistyczna	PL.ZIPPZP.10584_062007-POG_1POG-13SU_20250622T182415
identifier	https://www.gov.pl/zagospodarowanieprzestrzenne/app/StrefaPlanistyczna/PL.ZIPPZP.10584/062007-POG/1POG-13SU/20250622T182415
przestrzen nazw	PL.ZIPPZP.10584/062007-POG
lokalny id	1POG-13SU
wersja id	20250622T182415
poczatek wersji obiektu	2025-06-22T18:24:15
nazwa	strefa usługowa
oznaczenie	13SU
symbol	SU
obowiazuje od	2025-01-27
obowiazuje do	obecnie
status	w opracowaniu https://inspire.ec.europa.eu/codelist/ProcessStepGeneralValue/elaboration
charakter ustalenia	ogólnie wiążące https://inspire.ec.europa.eu/codelist/RegulationNatureValue/generallyBinding
profil podstawowy	teren usług teren komunikacji teren zieleni urządzonej teren ogrodów działkowych teren infrastruktury technicznej
profil dodatkowy	teren składów i magazynów teren zieleni naturalnej teren lasu teren wód
maksymalna nadziemna intensywnosc zabudowy	1.5

maksymalny udzial powierzchni zabudowy	70%
maksymalna wysokosc zabudowy	15.0 m
minimalny udzial powierzchni biologicznie czynnej	30%
geometria	
plan	https://www.gov.pl/zagospodarowanieprzestrzenne/app/AktPlanowaniaPrzestrzennego/PL.ZIPPZP.10584/062007-POG/1POG

strefa planistyczna	PL.ZIPPZP.10584_062007-POG_1POG-13SJ_20250622T131110
identifier	https://www.gov.pl/zagospodarowanieprzestrzenne/app/StrefaPlanistyczna/PL.ZIPPZP.10584/062007-POG/1POG-13SJ/20250622T131110
przestrzen nazw	PL.ZIPPZP.10584/062007-POG
lokalny id	1POG-13SJ
wersja id	20250622T131110
poczatek wersji obiektu	2025-06-22T13:11:10
nazwa	strefa wielofunkcyjna z zabudową mieszkaniową jednorodzinną
oznaczenie	13SJ
symbol	SJ
obowiazuje od	2025-01-27
obowiazuje do	obecnie
status	w opracowaniu https://inspire.ec.europa.eu/codelist/ProcessStepGeneralValue/elaboration
charakter ustalenia	ogólnie wiążące https://inspire.ec.europa.eu/codelist/RegulationNatureValue/generallyBinding
profil podstawowy	teren zabudowy mieszkaniowej jednorodzinnej teren usług teren komunikacji teren zieleni urządzonej teren ogrodów działkowych teren infrastruktury technicznej
profil dodatkowy	teren zabudowy letniskowej lub rekreacji indywidualnej teren zieleni naturalnej teren lasu teren wód
maksymalna nadziemna	

intensywnosc zabudowy	0.6
maksymalny udzial powierzchni zabudowy	70%
maksymalna wysokosc zabudowy	12.0 m
minimalny udzial powierzchni biologicznie czynnej	30%
geometria	
plan	https://www.gov.pl/zagospodarowanieprzestrzenne/app/AktPlanowaniaPrzestrzennego/PL.ZIPPZP.10584/062007-POG/1POG

strefa planistyczna	PL.ZIPPZP.10584_062007-POG_1POG-13SO_20251103T211709
identifier	https://www.gov.pl/zagospodarowanieprzestrzenne/app/StrefaPlanistyczna/PL.ZIPPZP.10584/062007-POG/1POG-13SO/20251103T211709
przestrzen nazw	PL.ZIPPZP.10584/062007-POG
lokalny id	1POG-13SO
wersja id	20251103T211709
poczatek wersji obiektu	2025-11-03T21:17:09
nazwa	strefa otwarta
oznaczenie	13SO
symbol	SO
obowiazuje od	2025-01-27
obowiazuje do	obecnie
status	w opracowaniu https://inspire.ec.europa.eu/codelist/ProcessStepGeneralValue/elaboration
charakter ustalenia	ogólnie wiążące https://inspire.ec.europa.eu/codelist/RegulationNatureValue/generallyBinding
profil podstawowy	teren rolnictwa z zakazem zabudowy teren lasu teren zieleni naturalnej teren wód teren komunikacji teren ogrodów działkowych teren infrastruktury technicznej
profil dodatkowy	teren zieleni urządzonej
geometria	



plan	https://www.gov.pl/zagospodarowanieprzestrzenne/app /AktPlanowaniaPrzestrzennego/PL.ZIPPZP.10584/062007-POG/1POG
strefa planistyczna	PL.ZIPPZP.10584_062007-POG_1POG-14SK_20250622T181534
identifier	https://www.gov.pl/zagospodarowanieprzestrzenne/app /StrefaPlanistyczna/PL.ZIPPZP.10584/062007-POG/1POG-14SK /20250622T181534
przestrzen nazw	PL.ZIPPZP.10584/062007-POG
lokalny id	1POG-14SK
wersja id	20250622T181534
poczatek wersji obiektu	2025-06-22T18:15:34
nazwa	strefa komunikacyjna
oznaczenie	14SK
symbol	SK
obowiazuje od	2025-01-29
obowiazuje do	obecnie
status	w opracowaniu https://inspire.ec.europa.eu/codelist/ProcessStepGeneralValue /elaboration
charakter ustalenia	ogólnie wiążące https://inspire.ec.europa.eu/codelist/RegulationNatureValue /generallyBinding
profil podstawowy	teren autostrady teren drogi ekspresowej teren drogi głównej ruchu przyspieszonego teren drogi głównej teren komunikacji kolejowej i szynowej teren komunikacji kolei linowej teren komunikacji wodnej teren komunikacji lotniczej teren obsługi komunikacji teren ogrodów działkowych teren infrastruktury technicznej
profil dodatkowy	teren drogi zbiorczej teren usług handlu detalicznego teren usług gastronomii teren usług turystyki teren zieleni urządzonej teren lasu

	teren zieleni naturalnej teren wód
geometria	
plan	https://www.gov.pl/zagospodarowanieprzestrzenne/app /AktPlanowaniaPrzestrzennego/PL.ZIPPZP.10584/062007-POG/1POG
strefa planistyczna	PL.ZIPPZP.10584_062007-POG_1POG-14SU_20250622T182417
identifier	https://www.gov.pl/zagospodarowanieprzestrzenne/app /StrefaPlanistyczna/PL.ZIPPZP.10584/062007-POG/1POG-14SU /20250622T182417
przestrzen nazw	PL.ZIPPZP.10584/062007-POG
lokalny id	1POG-14SU
wersja id	20250622T182417
poczatek wersji obiektu	2025-06-22T18:24:17
nazwa	strefa usługowa
oznaczenie	14SU
symbol	SU
obowiazuje od	2025-01-29
obowiazuje do	obecnie
status	w opracowaniu https://inspire.ec.europa.eu/codelist/ProcessStepGeneralValue /elaboration
charakter ustalenia	ogólnie wiążące https://inspire.ec.europa.eu/codelist/RegulationNatureValue /generallyBinding
profil podstawowy	teren usług teren komunikacji teren zieleni urządzonej teren ogrodów działkowych teren infrastruktury technicznej
profil dodatkowy	teren składów i magazynów teren zieleni naturalnej teren lasu teren wód
maksymalna nadziemna intensywnosc zabudowy	1.5
maksymalny udzial powierzchni zabudowy	70%
maksymalna wysokosc zabudowy	25.0 m

minimalny udzial powierzchni biologicznie czynnej	30%
geometria	
plan	https://www.gov.pl/zagospodarowanieprzestrzenne/app/AktPlanowaniaPrzestrzennego/PL.ZIPPZP.10584/062007-POG/1POG
strefa planistyczna	PL.ZIPPZP.10584_062007-POG_1POG-14SN_20251103T211005
identifier	https://www.gov.pl/zagospodarowanieprzestrzenne/app/StrefaPlanistyczna/PL.ZIPPZP.10584/062007-POG/1POG-14SN/20251103T211005
przestrzen nazw	PL.ZIPPZP.10584/062007-POG
lokalny id	1POG-14SN
wersja id	20251103T211005
poczatek wersji obiektu	2025-11-03T21:10:05
nazwa	strefa zieleni i rekreacji
oznaczenie	14SN
symbol	SN
obowiazuje od	2025-01-30
obowiazuje do	obecnie
status	w opracowaniu https://inspire.ec.europa.eu/codelist/ProcessStepGeneralValue/elaboration
charakter ustalenia	ogólnie wiążące https://inspire.ec.europa.eu/codelist/RegulationNatureValue/generallyBinding
profil podstawowy	teren zieleni urządzonej teren plaży teren wód teren komunikacji teren ogrodów działkowych teren infrastruktury technicznej
profil dodatkowy	teren usług sportu i rekreacji teren usług kultury i rozrywki teren usług handlu detalicznego teren usług gastronomii teren usług turystyki teren usług nauki teren usług edukacji teren usług zdrowia i pomocy społecznej

	teren zieleni naturalnej teren lasu
minimalny udzial powierzchni biologicznie czynnej	50%
geometria	
plan	https://www.gov.pl/zagospodarowanieprzestrzenne/app/AktPlanowaniaPrzestrzennego/PL.ZIPPZP.10584/062007-POG/1POG

strefa planistyczna	PL.ZIPPZP.10584_062007-POG_1POG-14SZ_20250622T164141
identifier	https://www.gov.pl/zagospodarowanieprzestrzenne/app/StrefaPlanistyczna/PL.ZIPPZP.10584/062007-POG/1POG-14SZ/20250622T164141
przestrzen nazw	PL.ZIPPZP.10584/062007-POG
lokalny id	1POG-14SZ
wersja id	20250622T164141
poczatek wersji obiektu	2025-06-22T16:41:41
nazwa	strefa wielofunkcyjna z zabudową zagrodową
oznaczenie	14SZ
symbol	SZ
obowiazuje od	2025-01-27
obowiazuje do	obecnie
status	w opracowaniu https://inspire.ec.europa.eu/codelist/ProcessStepGeneralValue/elaboration
charakter ustalenia	ogólnie wiążące https://inspire.ec.europa.eu/codelist/RegulationNatureValue/generallyBinding
profil podstawowy	teren zabudowy zagrodowej teren produkcji w gospodarstwach rolnych teren akwakultury i obsługi rybactwa teren komunikacji teren zieleni urządzonej teren ogrodów działkowych teren infrastruktury technicznej
profil dodatkowy	teren usług teren zieleni naturalnej teren lasu teren wód
maksymalna nadziemna	

intensywnosc zabudowy	0.8
maksymalny udzial powierzchni zabudowy	70%
maksymalna wysokosc zabudowy	12.0 m
minimalny udzial powierzchni biologicznie czynnej	30%
geometria	
plan	https://www.gov.pl/zagospodarowanieprzestrzenne/app/AktPlanowaniaPrzestrzennego/PL.ZIPPZP.10584/062007-POG/1POG
strefa planistyczna	PL.ZIPPZP.10584_062007-POG_1POG-14SJ_20250622T131117
identifier	https://www.gov.pl/zagospodarowanieprzestrzenne/app/StrefaPlanistyczna/PL.ZIPPZP.10584/062007-POG/1POG-14SJ/20250622T131117
przestrzen nazw	PL.ZIPPZP.10584/062007-POG
lokalny id	1POG-14SJ
wersja id	20250622T131117
poczatek wersji obiektu	2025-06-22T13:11:17
nazwa	strefa wielofunkcyjna z zabudową mieszkaniową jednorodzinną
oznaczenie	14SJ
symbol	SJ
obowiazuje od	2025-01-27
obowiazuje do	obecnie
status	w opracowaniu https://inspire.ec.europa.eu/codelist/ProcessStepGeneralValue/elaboration
charakter ustalenia	ogólnie wiążące https://inspire.ec.europa.eu/codelist/RegulationNatureValue/generallyBinding
profil podstawowy	teren zabudowy mieszkaniowej jednorodzinnej teren usług teren komunikacji teren zieleni urządzonej teren ogrodów działkowych teren infrastruktury technicznej
profil dodatkowy	teren zabudowy letniskowej lub rekreacji indywidualnej teren zieleni naturalnej teren lasu teren wód

maksymalna nadziemna intensywnosc zabudowy	0.6
maksymalny udzial powierzchni zabudowy	70%
maksymalna wysokosc zabudowy	12.0 m
minimalny udzial powierzchni biologicznie czynnej	30%
geometria	
plan	https://www.gov.pl/zagospodarowanieprzestrzenne/app/AktPlanowaniaPrzestrzennego/PL.ZIPPZP.10584/062007-POG/1POG

strefa planistyczna	PL.ZIPPZP.10584_062007-POG_1POG-14SO_20251103T211719
identifier	https://www.gov.pl/zagospodarowanieprzestrzenne/app/StrefaPlanistyczna/PL.ZIPPZP.10584/062007-POG/1POG-14SO/20251103T211719
przestrzen nazw	PL.ZIPPZP.10584/062007-POG
lokalny id	1POG-14SO
wersja id	20251103T211719
poczatek wersji obiektu	2025-11-03T21:17:19
nazwa	strefa otwarta
oznaczenie	14SO
symbol	SO
obowiazuje od	2025-01-27
obowiazuje do	obecnie
status	w opracowaniu https://inspire.ec.europa.eu/codelist/ProcessStepGeneralValue/elaboration
charakter ustalenia	ogólnie wiążące https://inspire.ec.europa.eu/codelist/RegulationNatureValue/generallyBinding
profil podstawowy	teren rolnictwa z zakazem zabudowy teren lasu teren zieleni naturalnej teren wód teren komunikacji teren ogrodów działkowych teren infrastruktury technicznej
profil dodatkowy	teren zieleni urządzonej

geometria	
plan	https://www.gov.pl/zagospodarowanieprzestrzenne/app/AktPlanowaniaPrzestrzennego/PL.ZIPPZP.10584/062007-POG/1POG
strefa planistyczna	PL.ZIPPZP.10584_062007-POG_1POG-15SK_20250622T181545
identifier	https://www.gov.pl/zagospodarowanieprzestrzenne/app/StrefaPlanistyczna/PL.ZIPPZP.10584/062007-POG/1POG-15SK/20250622T181545
przestrzen nazw	PL.ZIPPZP.10584/062007-POG
lokalny id	1POG-15SK
wersja id	20250622T181545
poczatek wersji obiektu	2025-06-22T18:15:45
nazwa	strefa komunikacyjna
oznaczenie	15SK
symbol	SK
obowiazuje od	2025-01-28
obowiazuje do	obecnie
status	w opracowaniu https://inspire.ec.europa.eu/codelist/ProcessStepGeneralValue/elaboration
charakter ustalenia	ogólnie wiążące https://inspire.ec.europa.eu/codelist/RegulationNatureValue/generallyBinding
profil podstawowy	teren autostrady teren drogi ekspresowej teren drogi głównej ruchu przyspieszonego teren drogi głównej teren komunikacji kolejowej i szynowej teren komunikacji kolei linowej teren komunikacji wodnej teren komunikacji lotniczej teren obsługi komunikacji teren ogrodów działkowych teren infrastruktury technicznej
profil dodatkowy	teren drogi zbiorczej teren usług handlu detalicznego teren usług gastronomii teren usług turystyki teren zieleni urządzonej teren lasu

	teren zieleni naturalnej teren wód
geometria	
plan	https://www.gov.pl/zagospodarowanieprzestrzenne/app /AktPlanowaniaPrzestrzennego/PL.ZIPPZP.10584/062007-POG/1POG
strefa planistyczna	PL.ZIPPZP.10584_062007-POG_1POG-15SU_20250622T182419
identifier	https://www.gov.pl/zagospodarowanieprzestrzenne/app /StrefaPlanistyczna/PL.ZIPPZP.10584/062007-POG/1POG-15SU /20250622T182419
przestrzen nazw	PL.ZIPPZP.10584/062007-POG
lokalny id	1POG-15SU
wersja id	20250622T182419
poczatek wersji obiektu	2025-06-22T18:24:19
nazwa	strefa usługowa
oznaczenie	15SU
symbol	SU
obowiazuje od	2025-01-29
obowiazuje do	obecnie
status	w opracowaniu https://inspire.ec.europa.eu/codelist/ProcessStepGeneralValue /elaboration
charakter ustalenia	ogólnie wiążące https://inspire.ec.europa.eu/codelist/RegulationNatureValue /generallyBinding
profil podstawowy	teren usług teren komunikacji teren zieleni urządzonej teren ogrodów działkowych teren infrastruktury technicznej
profil dodatkowy	teren składów i magazynów teren zieleni naturalnej teren lasu teren wód
maksymalna nadziemna intensywnosc zabudowy	1.5
maksymalny udzial powierzchni zabudowy	70%
maksymalna wysokosc zabudowy	15.0 m

minimalny udzial powierzchni biologicznie czynnej	30%
geometria	
plan	https://www.gov.pl/zagospodarowanieprzestrzenne/app /AktPlanowaniaPrzestrzennego/PL.ZIPPZP.10584/062007-POG/1POG
strefa planistyczna	PL.ZIPPZP.10584_062007-POG_1POG-15SZ_20250622T164143
identifier	https://www.gov.pl/zagospodarowanieprzestrzenne/app /StrefaPlanistyczna/PL.ZIPPZP.10584/062007-POG/1POG-15SZ /20250622T164143
przestrzen nazw	PL.ZIPPZP.10584/062007-POG
lokalny id	1POG-15SZ
wersja id	20250622T164143
poczatek wersji obiektu	2025-06-22T16:41:43
nazwa	strefa wielofunkcyjna z zabudową zagrodową
oznaczenie	15SZ
symbol	SZ
obowiazuje od	2025-01-27
obowiazuje do	obecnie
status	w opracowaniu https://inspire.ec.europa.eu/codelist/ProcessStepGeneralValue /elaboration
charakter ustalenia	ogólnie wiążące https://inspire.ec.europa.eu/codelist/RegulationNatureValue /generallyBinding
profil podstawowy	teren zabudowy zagrodowej teren produkcji w gospodarstwach rolnych teren akwakultury i obsługi rybactwa teren komunikacji teren zieleni urządzonej teren ogrodów działkowych teren infrastruktury technicznej
profil dodatkowy	teren usług teren zieleni naturalnej teren lasu teren wód
maksymalna nadziemna intensywnosc zabudowy	0.8
maksymalny udzial powierzchni	

zabudowy	70%
maksymalna wysokosc zabudowy	12.0 m
minimalny udzial powierzchni biologicznie czynnej	30%
geometria	
plan	https://www.gov.pl/zagospodarowanieprzestrzenne/app/AktPlanowaniaPrzestrzennego/PL.ZIPPZP.10584/062007-POG/1POG

strefa planistyczna	PL.ZIPPZP.10584_062007-POG_1POG-15SJ_20250622T131124
identifier	https://www.gov.pl/zagospodarowanieprzestrzenne/app/StrefaPlanistyczna/PL.ZIPPZP.10584/062007-POG/1POG-15SJ/20250622T131124
przestrzen nazw	PL.ZIPPZP.10584/062007-POG
lokalny id	1POG-15SJ
wersja id	20250622T131124
poczatek wersji obiektu	2025-06-22T13:11:24
nazwa	strefa wielofunkcyjna z zabudową mieszkaniową jednorodzinną
oznaczenie	15SJ
symbol	SJ
obowiazuje od	2025-01-27
obowiazuje do	obecnie
status	w opracowaniu https://inspire.ec.europa.eu/codelist/ProcessStepGeneralValue/elaboration
charakter ustalenia	ogólnie wiążące https://inspire.ec.europa.eu/codelist/RegulationNatureValue/generallyBinding
profil podstawowy	teren zabudowy mieszkaniowej jednorodzinnej teren usług teren komunikacji teren zieleni urządzonej teren ogrodów działkowych teren infrastruktury technicznej
profil dodatkowy	teren zabudowy letniskowej lub rekreacji indywidualnej teren zieleni naturalnej teren lasu teren wód
maksymalna nadziemna intensywnosc zabudowy	0.6

maksymalny udzial powierzchni zabudowy	70%
maksymalna wysokosc zabudowy	12.0 m
minimalny udzial powierzchni biologicznie czynnej	30%
geometria	
plan	https://www.gov.pl/zagospodarowanieprzestrzenne/app/AktPlanowaniaPrzestrzennego/PL.ZIPPZP.10584/062007-POG/1POG

strefa planistyczna	PL.ZIPPZP.10584_062007-POG_1POG-15SN_20251103T211010
identifier	https://www.gov.pl/zagospodarowanieprzestrzenne/app/StrefaPlanistyczna/PL.ZIPPZP.10584/062007-POG/1POG-15SN/20251103T211010
przestrzen nazw	PL.ZIPPZP.10584/062007-POG
lokalny id	1POG-15SN
wersja id	20251103T211010
poczatek wersji obiektu	2025-11-03T21:10:10
nazwa	strefa zieleni i rekreacji
oznaczenie	15SN
symbol	SN
obowiazuje od	2025-02-01
obowiazuje do	obecnie
status	w opracowaniu https://inspire.ec.europa.eu/codelist/ProcessStepGeneralValue/elaboration
charakter ustalenia	ogólnie wiążące https://inspire.ec.europa.eu/codelist/RegulationNatureValue/generallyBinding
profil podstawowy	teren zieleni urządzonej teren plaży teren wód teren komunikacji teren ogrodów działkowych teren infrastruktury technicznej
profil dodatkowy	teren usług sportu i rekreacji teren usług kultury i rozrywki teren usług handlu detalicznego teren usług gastronomii teren usług turystyki

	teren usług nauki teren usług edukacji teren usług zdrowia i pomocy społecznej teren zieleni naturalnej teren lasu
minimalny udzial powierzchni biologicznie czynnej	50%
geometria	
plan	https://www.gov.pl/zagospodarowanieprzestrzenne/app/AktPlanowaniaPrzestrzennego/PL.ZIPPZP.10584/062007-POG/1POG

strefa planistyczna	PL.ZIPPZP.10584_062007-POG_1POG-15SO_20251103T211722
identifier	https://www.gov.pl/zagospodarowanieprzestrzenne/app/StrefaPlanistyczna/PL.ZIPPZP.10584/062007-POG/1POG-15SO/20251103T211722
przestrzen nazw	PL.ZIPPZP.10584/062007-POG
lokalny id	1POG-15SO
wersja id	20251103T211722
poczatek wersji obiektu	2025-11-03T21:17:22
nazwa	strefa otwarta
oznaczenie	15SO
symbol	SO
obowiazuje od	2025-01-27
obowiazuje do	obecnie
status	w opracowaniu https://inspire.ec.europa.eu/codelist/ProcessStepGeneralValue/elaboration
charakter ustalenia	ogólnie wiążące https://inspire.ec.europa.eu/codelist/RegulationNatureValue/generallyBinding
profil podstawowy	teren rolnictwa z zakazem zabudowy teren lasu teren zieleni naturalnej teren wód teren komunikacji teren ogrodów działkowych teren infrastruktury technicznej
profil dodatkowy	teren zieleni urządzonej
geometria	



plan	https://www.gov.pl/zagospodarowanieprzestrzenne/app/AktPlanowaniaPrzestrzennego/PL.ZIPPZP.10584/062007-POG/1POG

strefa planistyczna	PL.ZIPPZP.10584_062007-POG_1POG-16SK_20250622T181551
identifier	https://www.gov.pl/zagospodarowanieprzestrzenne/app/StrefaPlanistyczna/PL.ZIPPZP.10584/062007-POG/1POG-16SK/20250622T181551
przestrzen nazw	PL.ZIPPZP.10584/062007-POG
lokalny id	1POG-16SK
wersja id	20250622T181551
poczatek wersji obiektu	2025-06-22T18:15:51
nazwa	strefa komunikacyjna
oznaczenie	16SK
symbol	SK
obowiazuje od	2025-01-28
obowiazuje do	obecnie
status	w opracowaniu https://inspire.ec.europa.eu/codelist/ProcessStepGeneralValue/elaboration
charakter ustalenia	ogólnie wiążące https://inspire.ec.europa.eu/codelist/RegulationNatureValue/generallyBinding
profil podstawowy	teren autostrady teren drogi ekspresowej teren drogi głównej ruchu przyspieszonego teren drogi głównej teren komunikacji kolejowej i szynowej teren komunikacji kolei linowej teren komunikacji wodnej teren komunikacji lotniczej teren obsługi komunikacji teren ogrodów działkowych teren infrastruktury technicznej
profil dodatkowy	teren drogi zbiorczej teren usług handlu detalicznego teren usług gastronomii teren usług turystyki teren zieleni urządzonej teren lasu

	teren zieleni naturalnej teren wód
geometria	
plan	https://www.gov.pl/zagospodarowanieprzestrzenne/app /AktPlanowaniaPrzestrzennego/PL.ZIPPZP.10584/062007-POG/1POG
strefa planistyczna	PL.ZIPPZP.10584_062007-POG_1POG-16SN_20251103T211013
identifier	https://www.gov.pl/zagospodarowanieprzestrzenne/app /StrefaPlanistyczna/PL.ZIPPZP.10584/062007-POG/1POG-16SN /20251103T211013
przestrzen nazw	PL.ZIPPZP.10584/062007-POG
lokalny id	1POG-16SN
wersja id	20251103T211013
poczatek wersji obiektu	2025-11-03T21:10:13
nazwa	strefa zieleni i rekreacji
oznaczenie	16SN
symbol	SN
obowiazuje od	2025-01-29
obowiazuje do	obecnie
status	w opracowaniu https://inspire.ec.europa.eu/codelist/ProcessStepGeneralValue /elaboration
charakter ustalenia	ogólnie wiążące https://inspire.ec.europa.eu/codelist/RegulationNatureValue /generallyBinding
profil podstawowy	teren zieleni urządzonej teren plaży teren wód teren komunikacji teren ogrodów działkowych teren infrastruktury technicznej
profil dodatkowy	teren usług sportu i rekreacji teren usług kultury i rozrywki teren usług handlu detalicznego teren usług gastronomii teren usług turystyki teren usług nauki teren usług edukacji teren usług zdrowia i pomocy społecznej teren zieleni naturalnej teren lasu

minimalny udzial powierzchni biologicznie czynnej	50%
geometria	
plan	https://www.gov.pl/zagospodarowanieprzestrzenne/app /AktPlanowaniaPrzestrzennego/PL.ZIPPZP.10584/062007-POG/1POG

strefa planistyczna	PL.ZIPPZP.10584_062007-POG_1POG-16SU_20250622T182426
identifier	https://www.gov.pl/zagospodarowanieprzestrzenne/app /StrefaPlanistyczna/PL.ZIPPZP.10584/062007-POG/1POG-16SU /20250622T182426
przestrzen nazw	PL.ZIPPZP.10584/062007-POG
lokalny id	1POG-16SU
wersja id	20250622T182426
poczatek wersji obiektu	2025-06-22T18:24:26
nazwa	strefa usługowa
oznaczenie	16SU
symbol	SU
obowiazuje od	2025-01-29
obowiazuje do	obecnie
status	w opracowaniu https://inspire.ec.europa.eu/codelist/ProcessStepGeneralValue /elaboration
charakter ustalenia	ogólnie wiążące https://inspire.ec.europa.eu/codelist/RegulationNatureValue /generallyBinding
profil podstawowy	teren usług teren komunikacji teren zieleni urządzonej teren ogrodów działkowych teren infrastruktury technicznej
profil dodatkowy	teren składów i magazynów teren zieleni naturalnej teren lasu teren wód
maksymalna nadziemna intensywnosc zabudowy	1.5
maksymalny udzial powierzchni zabudowy	70%

maksymalna wysokosc zabudowy	15.0 m
minimalny udzial powierzchni biologicznie czynnej	30%
geometria	
plan	https://www.gov.pl/zagospodarowanieprzestrzenne/app /AktPlanowaniaPrzestrzennego/PL.ZIPPZP.10584/062007-POG/1POG
strefa planistyczna	PL.ZIPPZP.10584_062007-POG_1POG-16SJ_20250622T131141
identifier	https://www.gov.pl/zagospodarowanieprzestrzenne/app /StrefaPlanistyczna/PL.ZIPPZP.10584/062007-POG/1POG-16SJ /20250622T131141
przestrzen nazw	PL.ZIPPZP.10584/062007-POG
lokalny id	1POG-16SJ
wersja id	20250622T131141
poczatek wersji obiektu	2025-06-22T13:11:41
nazwa	strefa wielofunkcyjna z zabudową mieszkaniową jednorodzinną
oznaczenie	16SJ
symbol	SJ
obowiazuje od	2025-01-27
obowiazuje do	obecnie
status	w opracowaniu https://inspire.ec.europa.eu/codelist/ProcessStepGeneralValue /elaboration
charakter ustalenia	ogólnie wiążące https://inspire.ec.europa.eu/codelist/RegulationNatureValue /generallyBinding
profil podstawowy	teren zabudowy mieszkaniowej jednorodzinnej teren usług teren komunikacji teren zieleni urządzonej teren ogrodów działkowych teren infrastruktury technicznej
profil dodatkowy	teren zabudowy letniskowej lub rekreacji indywidualnej teren zieleni naturalnej teren lasu teren wód
maksymalna nadziemna intensywnosc zabudowy	0.6
maksymalny udzial powierzchni	

zabudowy	70%
maksymalna wysokosc zabudowy	12.0 m
minimalny udzial powierzchni biologicznie czynnej	30%
geometria	
plan	https://www.gov.pl/zagospodarowanieprzestrzenne/app /AktPlanowaniaPrzestrzennego/PL.ZIPPZP.10584/062007-POG/1POG

strefa planistyczna	PL.ZIPPZP.10584_062007-POG_1POG-16SZ_20250622T164146
identifier	https://www.gov.pl/zagospodarowanieprzestrzenne/app /StrefaPlanistyczna/PL.ZIPPZP.10584/062007-POG/1POG-16SZ /20250622T164146
przestrzen nazw	PL.ZIPPZP.10584/062007-POG
lokalny id	1POG-16SZ
wersja id	20250622T164146
poczatek wersji obiektu	2025-06-22T16:41:46
nazwa	strefa wielofunkcyjna z zabudową zagrodową
oznaczenie	16SZ
symbol	SZ
obowiazuje od	2025-01-27
obowiazuje do	obecnie
status	w opracowaniu https://inspire.ec.europa.eu/codelist/ProcessStepGeneralValue /elaboration
charakter ustalenia	ogólnie wiążące https://inspire.ec.europa.eu/codelist/RegulationNatureValue /generallyBinding
profil podstawowy	teren zabudowy zagrodowej teren produkcji w gospodarstwach rolnych teren akwakultury i obsługi rybactwa teren komunikacji teren zieleni urządzonej teren ogrodów działkowych teren infrastruktury technicznej
profil dodatkowy	teren usług teren zieleni naturalnej teren lasu teren wód
maksymalna nadziemna	

intensywnosc zabudowy	0.8
maksymalny udzial powierzchni zabudowy	70%
maksymalna wysokosc zabudowy	12.0 m
minimalny udzial powierzchni biologicznie czynnej	30%
geometria	
plan	https://www.gov.pl/zagospodarowanieprzestrzenne/app/AktPlanowaniaPrzestrzennego/PL.ZIPPZP.10584/062007-POG/1POG
strefa planistyczna	PL.ZIPPZP.10584_062007-POG_1POG-16SO_20251103T211731
identifier	https://www.gov.pl/zagospodarowanieprzestrzenne/app/StrefaPlanistyczna/PL.ZIPPZP.10584/062007-POG/1POG-16SO/20251103T211731
przestrzen nazw	PL.ZIPPZP.10584/062007-POG
lokalny id	1POG-16SO
wersja id	20251103T211731
poczatek wersji obiektu	2025-11-03T21:17:31
nazwa	strefa otwarta
oznaczenie	16SO
symbol	SO
obowiazuje od	2025-01-27
obowiazuje do	obecnie
status	w opracowaniu https://inspire.ec.europa.eu/codelist/ProcessStepGeneralValue/elaboration
charakter ustalenia	ogólnie wiążące https://inspire.ec.europa.eu/codelist/RegulationNatureValue/generallyBinding
profil podstawowy	teren rolnictwa z zakazem zabudowy teren lasu teren zieleni naturalnej teren wód teren komunikacji teren ogrodów działkowych teren infrastruktury technicznej
profil dodatkowy	teren zieleni urządzonej
geometria	



plan	https://www.gov.pl/zagospodarowanieprzestrzenne/app /AktPlanowaniaPrzestrzennego/PL.ZIPPZP.10584/062007-POG/1POG

strefa planistyczna	PL.ZIPPZP.10584_062007-POG_1POG-17SK_20250622T181556
identifier	https://www.gov.pl/zagospodarowanieprzestrzenne/app /StrefaPlanistyczna/PL.ZIPPZP.10584/062007-POG/1POG-17SK /20250622T181556
przestrzen nazw	PL.ZIPPZP.10584/062007-POG
lokalny id	1POG-17SK
wersja id	20250622T181556
poczatek wersji obiektu	2025-06-22T18:15:56
nazwa	strefa komunikacyjna
oznaczenie	17SK
symbol	SK
obowiazuje od	2025-01-27
obowiazuje do	obecnie
status	w opracowaniu https://inspire.ec.europa.eu/codelist/ProcessStepGeneralValue /elaboration
charakter ustalenia	ogólnie wiążące https://inspire.ec.europa.eu/codelist/RegulationNatureValue /generallyBinding
profil podstawowy	teren autostrady teren drogi ekspresowej teren drogi głównej ruchu przyspieszonego teren drogi głównej teren komunikacji kolejowej i szynowej teren komunikacji kolei linowej teren komunikacji wodnej teren komunikacji lotniczej teren obsługi komunikacji teren ogrodów działkowych teren infrastruktury technicznej
profil dodatkowy	teren drogi zbiorczej teren usług handlu detalicznego teren usług gastronomii teren usług turystyki teren zieleni urządzonej teren lasu

	teren zieleni naturalnej teren wód
geometria	
plan	https://www.gov.pl/zagospodarowanieprzestrzenne/app /AktPlanowaniaPrzestrzennego/PL.ZIPPZP.10584/062007-POG/1POG
strefa planistyczna	PL.ZIPPZP.10584_062007-POG_1POG-17SN_20251103T211015
identifier	https://www.gov.pl/zagospodarowanieprzestrzenne/app /StrefaPlanistyczna/PL.ZIPPZP.10584/062007-POG/1POG-17SN /20251103T211015
przestrzen nazw	PL.ZIPPZP.10584/062007-POG
lokalny id	1POG-17SN
wersja id	20251103T211015
poczatek wersji obiektu	2025-11-03T21:10:15
nazwa	strefa zieleni i rekreacji
oznaczenie	17SN
symbol	SN
obowiazuje od	2025-01-29
obowiazuje do	obecnie
status	w opracowaniu https://inspire.ec.europa.eu/codelist/ProcessStepGeneralValue /elaboration
charakter ustalenia	ogólnie wiążące https://inspire.ec.europa.eu/codelist/RegulationNatureValue /generallyBinding
profil podstawowy	teren zieleni urządzonej teren plaży teren wód teren komunikacji teren ogrodów działkowych teren infrastruktury technicznej
profil dodatkowy	teren usług sportu i rekreacji teren usług kultury i rozrywki teren usług handlu detalicznego teren usług gastronomii teren usług turystyki teren usług nauki teren usług edukacji teren usług zdrowia i pomocy społecznej teren zieleni naturalnej teren lasu

minimalny udzial powierzchni biologicznie czynnej	50%
geometria	
plan	https://www.gov.pl/zagospodarowanieprzestrzenne/app /AktPlanowaniaPrzestrzennego/PL.ZIPPZP.10584/062007-POG/1POG

strefa planistyczna	PL.ZIPPZP.10584_062007-POG_1POG-17SU_20250622T182428
identifier	https://www.gov.pl/zagospodarowanieprzestrzenne/app /StrefaPlanistyczna/PL.ZIPPZP.10584/062007-POG/1POG-17SU /20250622T182428
przestrzen nazw	PL.ZIPPZP.10584/062007-POG
lokalny id	1POG-17SU
wersja id	20250622T182428
poczatek wersji obiektu	2025-06-22T18:24:28
nazwa	strefa usługowa
oznaczenie	17SU
symbol	SU
obowiazuje od	2025-01-29
obowiazuje do	obecnie
status	w opracowaniu https://inspire.ec.europa.eu/codelist/ProcessStepGeneralValue /elaboration
charakter ustalenia	ogólnie wiążące https://inspire.ec.europa.eu/codelist/RegulationNatureValue /generallyBinding
profil podstawowy	teren usług teren komunikacji teren zieleni urządzonej teren ogrodów działkowych teren infrastruktury technicznej
profil dodatkowy	teren składów i magazynów teren zieleni naturalnej teren lasu teren wód
maksymalna nadziemna intensywnosc zabudowy	1.5
maksymalny udzial powierzchni zabudowy	70%

maksymalna wysokosc zabudowy	15.0 m
minimalny udzial powierzchni biologicznie czynnej	30%
geometria	
plan	https://www.gov.pl/zagospodarowanieprzestrzenne/app /AktPlanowaniaPrzestrzennego/PL.ZIPPZP.10584/062007-POG/1POG
strefa planistyczna	PL.ZIPPZP.10584_062007-POG_1POG-17SJ_20250622T131242
identifier	https://www.gov.pl/zagospodarowanieprzestrzenne/app /StrefaPlanistyczna/PL.ZIPPZP.10584/062007-POG/1POG-17SJ /20250622T131242
przestrzen nazw	PL.ZIPPZP.10584/062007-POG
lokalny id	1POG-17SJ
wersja id	20250622T131242
poczatek wersji obiektu	2025-06-22T13:12:42
nazwa	strefa wielofunkcyjna z zabudową mieszkaniową jednorodzinną
oznaczenie	17SJ
symbol	SJ
obowiazuje od	2025-01-27
obowiazuje do	obecnie
status	w opracowaniu https://inspire.ec.europa.eu/codelist/ProcessStepGeneralValue /elaboration
charakter ustalenia	ogólnie wiążące https://inspire.ec.europa.eu/codelist/RegulationNatureValue /generallyBinding
profil podstawowy	teren zabudowy mieszkaniowej jednorodzinnej teren usług teren komunikacji teren zieleni urządzonej teren ogrodów działkowych teren infrastruktury technicznej
profil dodatkowy	teren zabudowy letniskowej lub rekreacji indywidualnej teren zieleni naturalnej teren lasu teren wód
maksymalna nadziemna intensywnosc zabudowy	0.6
maksymalny udzial powierzchni	

zabudowy	70%
maksymalna wysokosc zabudowy	12.0 m
minimalny udzial powierzchni biologicznie czynnej	30%
geometria	
plan	https://www.gov.pl/zagospodarowanieprzestrzenne/app /AktPlanowaniaPrzestrzennego/PL.ZIPPZP.10584/062007-POG/1POG

strefa planistyczna	PL.ZIPPZP.10584_062007-POG_1POG-17SZ_20250622T164149
identifier	https://www.gov.pl/zagospodarowanieprzestrzenne/app /StrefaPlanistyczna/PL.ZIPPZP.10584/062007-POG/1POG-17SZ /20250622T164149
przestrzen nazw	PL.ZIPPZP.10584/062007-POG
lokalny id	1POG-17SZ
wersja id	20250622T164149
poczatek wersji obiektu	2025-06-22T16:41:49
nazwa	strefa wielofunkcyjna z zabudową zagrodową
oznaczenie	17SZ
symbol	SZ
obowiazuje od	2025-01-27
obowiazuje do	obecnie
status	w opracowaniu https://inspire.ec.europa.eu/codelist/ProcessStepGeneralValue /elaboration
charakter ustalenia	ogólnie wiążące https://inspire.ec.europa.eu/codelist/RegulationNatureValue /generallyBinding
profil podstawowy	teren zabudowy zagrodowej teren produkcji w gospodarstwach rolnych teren akwakultury i obsługi rybactwa teren komunikacji teren zieleni urządzonej teren ogrodów działkowych teren infrastruktury technicznej
profil dodatkowy	teren usług teren zieleni naturalnej teren lasu teren wód
maksymalna nadziemna	

intensywnosc zabudowy	0.8
maksymalny udzial powierzchni zabudowy	70%
maksymalna wysokosc zabudowy	12.0 m
minimalny udzial powierzchni biologicznie czynnej	30%
geometria	
plan	https://www.gov.pl/zagospodarowanieprzestrzenne/app/AktPlanowaniaPrzestrzennego/PL.ZIPPZP.10584/062007-POG/1POG
strefa planistyczna	PL.ZIPPZP.10584_062007-POG_1POG-17SO_20251103T211736
identifier	https://www.gov.pl/zagospodarowanieprzestrzenne/app/StrefaPlanistyczna/PL.ZIPPZP.10584/062007-POG/1POG-17SO/20251103T211736
przestrzen nazw	PL.ZIPPZP.10584/062007-POG
lokalny id	1POG-17SO
wersja id	20251103T211736
poczatek wersji obiektu	2025-11-03T21:17:36
nazwa	strefa otwarta
oznaczenie	17SO
symbol	SO
obowiazuje od	2025-01-27
obowiazuje do	obecnie
status	w opracowaniu https://inspire.ec.europa.eu/codelist/ProcessStepGeneralValue/elaboration
charakter ustalenia	ogólnie wiążące https://inspire.ec.europa.eu/codelist/RegulationNatureValue/generallyBinding
profil podstawowy	teren rolnictwa z zakazem zabudowy teren lasu teren zieleni naturalnej teren wód teren komunikacji teren ogrodów działkowych teren infrastruktury technicznej
profil dodatkowy	teren zieleni urządzonej
geometria	



plan	https://www.gov.pl/zagospodarowanieprzestrzenne/app/AktPlanowaniaPrzestrzennego/PL.ZIPPZP.10584/062007-POG/1POG
strefa planistyczna	PL.ZIPPZP.10584_062007-POG_1POG-18SN_20251103T211029
identifier	https://www.gov.pl/zagospodarowanieprzestrzenne/app/StrefaPlanistyczna/PL.ZIPPZP.10584/062007-POG/1POG-18SN/20251103T211029
przestrzen nazw	PL.ZIPPZP.10584/062007-POG
lokalny id	1POG-18SN
wersja id	20251103T211029
poczatek wersji obiektu	2025-11-03T21:10:29
nazwa	strefa zieleni i rekreacji
oznaczenie	18SN
symbol	SN
obowiazuje od	2025-01-27
obowiazuje do	obecnie
status	w opracowaniu https://inspire.ec.europa.eu/codelist/ProcessStepGeneralValue/elaboration
charakter ustalenia	ogólnie wiążące https://inspire.ec.europa.eu/codelist/RegulationNatureValue/generallyBinding
profil podstawowy	teren zieleni urządzonej teren plaży teren wód teren komunikacji teren ogrodów działkowych teren infrastruktury technicznej
profil dodatkowy	teren usług sportu i rekreacji teren usług kultury i rozrywki teren usług handlu detalicznego teren usług gastronomii teren usług turystyki teren usług nauki teren usług edukacji teren usług zdrowia i pomocy społecznej teren zieleni naturalnej teren lasu
minimalny udzial powierzchni	50%

biologicznie czynnej	
geometria	
plan	https://www.gov.pl/zagospodarowanieprzestrzenne/app /AktPlanowaniaPrzestrzennego/PL.ZIPPZP.10584/062007-POG/1POG
strefa planistyczna	PL.ZIPPZP.10584_062007-POG_1POG-18SU_20250622T182437
identifier	https://www.gov.pl/zagospodarowanieprzestrzenne/app /StrefaPlanistyczna/PL.ZIPPZP.10584/062007-POG/1POG-18SU /20250622T182437
przestrzen nazw	PL.ZIPPZP.10584/062007-POG
lokalny id	1POG-18SU
wersja id	20250622T182437
poczatek wersji obiektu	2025-06-22T18:24:37
nazwa	strefa usługowa
oznaczenie	18SU
symbol	SU
obowiazuje od	2025-01-29
obowiazuje do	obecnie
status	w opracowaniu https://inspire.ec.europa.eu/codelist/ProcessStepGeneralValue /elaboration
charakter ustalenia	ogólnie wiążące https://inspire.ec.europa.eu/codelist/RegulationNatureValue /generallyBinding
profil podstawowy	teren usług teren komunikacji teren zieleni urządzonej teren ogrodów działkowych teren infrastruktury technicznej
profil dodatkowy	teren składów i magazynów teren zieleni naturalnej teren lasu teren wód
maksymalna nadziemna intensywnosc zabudowy	1.5
maksymalny udzial powierzchni zabudowy	70%
maksymalna wysokosc zabudowy	15.0 m

minimalny udzial powierzchni biologicznie czynnej	30%
geometria	
plan	https://www.gov.pl/zagospodarowanieprzestrzenne/app/AktPlanowaniaPrzestrzennego/PL.ZIPPZP.10584/062007-POG/1POG
strefa planistyczna	PL.ZIPPZP.10584_062007-POG_1POG-18SK_20250622T181608
identifier	https://www.gov.pl/zagospodarowanieprzestrzenne/app/StrefaPlanistyczna/PL.ZIPPZP.10584/062007-POG/1POG-18SK/20250622T181608
przestrzen nazw	PL.ZIPPZP.10584/062007-POG
lokalny id	1POG-18SK
wersja id	20250622T181608
poczatek wersji obiektu	2025-06-22T18:16:08
nazwa	strefa komunikacyjna
oznaczenie	18SK
symbol	SK
obowiazuje od	2025-01-30
obowiazuje do	obecnie
status	w opracowaniu https://inspire.ec.europa.eu/codelist/ProcessStepGeneralValue/elaboration
charakter ustalenia	ogólnie wiążące https://inspire.ec.europa.eu/codelist/RegulationNatureValue/generallyBinding
profil podstawowy	teren autostrady teren drogi ekspresowej teren drogi głównej ruchu przyspieszonego teren drogi głównej teren komunikacji kolejowej i szynowej teren komunikacji kolei linowej teren komunikacji wodnej teren komunikacji lotniczej teren obsługi komunikacji teren ogrodów działkowych teren infrastruktury technicznej
profil dodatkowy	teren drogi zbiorczej teren usług handlu detalicznego teren usług gastronomii teren usług turystyki

	teren zieleni urządzonej teren lasu teren zieleni naturalnej teren wód
geometria	
plan	https://www.gov.pl/zagospodarowanieprzestrzenne/app /AktPlanowaniaPrzestrzennego/PL.ZIPPZP.10584/062007-POG/1POG
strefa planistyczna	PL.ZIPPZP.10584_062007-POG_1POG-18SJ_20250622T131255
identifier	https://www.gov.pl/zagospodarowanieprzestrzenne/app /StrefaPlanistyczna/PL.ZIPPZP.10584/062007-POG/1POG-18SJ /20250622T131255
przestrzen nazw	PL.ZIPPZP.10584/062007-POG
lokalny id	1POG-18SJ
wersja id	20250622T131255
poczatek wersji obiektu	2025-06-22T13:12:55
nazwa	strefa wielofunkcyjna z zabudową mieszkaniową jednorodzinną
oznaczenie	18SJ
symbol	SJ
obowiazuje od	2025-01-27
obowiazuje do	obecnie
status	w opracowaniu https://inspire.ec.europa.eu/codelist/ProcessStepGeneralValue /elaboration
charakter ustalenia	ogólnie wiążące https://inspire.ec.europa.eu/codelist/RegulationNatureValue /generallyBinding
profil podstawowy	teren zabudowy mieszkaniowej jednorodzinnej teren usług teren komunikacji teren zieleni urządzonej teren ogrodów działkowych teren infrastruktury technicznej
profil dodatkowy	teren zabudowy letniskowej lub rekreacji indywidualnej teren zieleni naturalnej teren lasu teren wód
maksymalna nadziemna intensywnosc zabudowy	0.6

maksymalny udzial powierzchni zabudowy	70%
maksymalna wysokosc zabudowy	12.0 m
minimalny udzial powierzchni biologicznie czynnej	30%
geometria	
plan	https://www.gov.pl/zagospodarowanieprzestrzenne/app/AktPlanowaniaPrzestrzennego/PL.ZIPPZP.10584/062007-POG/1POG

strefa planistyczna	PL.ZIPPZP.10584_062007-POG_1POG-18SZ_20250622T164151
identifier	https://www.gov.pl/zagospodarowanieprzestrzenne/app/StrefaPlanistyczna/PL.ZIPPZP.10584/062007-POG/1POG-18SZ/20250622T164151
przestrzen nazw	PL.ZIPPZP.10584/062007-POG
lokalny id	1POG-18SZ
wersja id	20250622T164151
poczatek wersji obiektu	2025-06-22T16:41:51
nazwa	strefa wielofunkcyjna z zabudową zagrodową
oznaczenie	18SZ
symbol	SZ
obowiazuje od	2025-01-27
obowiazuje do	obecnie
status	w opracowaniu https://inspire.ec.europa.eu/codelist/ProcessStepGeneralValue/elaboration
charakter ustalenia	ogólnie wiążące https://inspire.ec.europa.eu/codelist/RegulationNatureValue/generallyBinding
profil podstawowy	teren zabudowy zagrodowej teren produkcji w gospodarstwach rolnych teren akwakultury i obsługi rybactwa teren komunikacji teren zieleni urządzonej teren ogrodów działkowych teren infrastruktury technicznej
profil dodatkowy	teren usług teren zieleni naturalnej teren lasu teren wód

maksymalna nadziemna intensywnosc zabudowy	0.8
maksymalny udzial powierzchni zabudowy	70%
maksymalna wysokosc zabudowy	12.0 m
minimalny udzial powierzchni biologicznie czynnej	30%
geometria	
plan	https://www.gov.pl/zagospodarowanieprzestrzenne/app /AktPlanowaniaPrzestrzennego/PL.ZIPPZP.10584/062007-POG/1POG

strefa planistyczna	PL.ZIPPZP.10584_062007-POG_1POG-18SO_20251103T211738
identifier	https://www.gov.pl/zagospodarowanieprzestrzenne/app /StrefaPlanistyczna/PL.ZIPPZP.10584/062007-POG/1POG-18SO /20251103T211738
przestrzen nazw	PL.ZIPPZP.10584/062007-POG
lokalny id	1POG-18SO
wersja id	20251103T211738
poczatek wersji obiektu	2025-11-03T21:17:38
nazwa	strefa otwarta
oznaczenie	18SO
symbol	SO
obowiazuje od	2025-01-27
obowiazuje do	obecnie
status	w opracowaniu https://inspire.ec.europa.eu/codelist/ProcessStepGeneralValue /elaboration
charakter ustalenia	ogólnie wiążące https://inspire.ec.europa.eu/codelist/RegulationNatureValue /generallyBinding
profil podstawowy	teren rolnictwa z zakazem zabudowy teren lasu teren zieleni naturalnej teren wód teren komunikacji teren ogrodów działkowych teren infrastruktury technicznej
profil dodatkowy	teren zieleni urządzonej

geometria	
plan	https://www.gov.pl/zagospodarowanieprzestrzenne/app/AktPlanowaniaPrzestrzennego/PL.ZIPPZP.10584/062007-POG/1POG
strefa planistyczna	PL.ZIPPZP.10584_062007-POG_1POG-19SN_20251103T211032
identifier	https://www.gov.pl/zagospodarowanieprzestrzenne/app/StrefaPlanistyczna/PL.ZIPPZP.10584/062007-POG/1POG-19SN/20251103T211032
przestrzen nazw	PL.ZIPPZP.10584/062007-POG
lokalny id	1POG-19SN
wersja id	20251103T211032
poczatek wersji obiektu	2025-11-03T21:10:32
nazwa	strefa zieleni i rekreacji
oznaczenie	19SN
symbol	SN
obowiazuje od	2025-01-27
obowiazuje do	obecnie
status	w opracowaniu https://inspire.ec.europa.eu/codelist/ProcessStepGeneralValue/elaboration
charakter ustalenia	ogólnie wiążące https://inspire.ec.europa.eu/codelist/RegulationNatureValue/generallyBinding
profil podstawowy	teren zieleni urządzonej teren plaży teren wód teren komunikacji teren ogrodów działkowych teren infrastruktury technicznej
profil dodatkowy	teren usług sportu i rekreacji teren usług kultury i rozrywki teren usług handlu detalicznego teren usług gastronomii teren usług turystyki teren usług nauki teren usług edukacji teren usług zdrowia i pomocy społecznej teren zieleni naturalnej teren lasu
minimalny udzial powierzchni	50%

biologicznie czynnej	
geometria	
plan	https://www.gov.pl/zagospodarowanieprzestrzenne/app /AktPlanowaniaPrzestrzennego/PL.ZIPPZP.10584/062007-POG/1POG
strefa planistyczna	PL.ZIPPZP.10584_062007-POG_1POG-19SU_20250622T182440
identifier	https://www.gov.pl/zagospodarowanieprzestrzenne/app /StrefaPlanistyczna/PL.ZIPPZP.10584/062007-POG/1POG-19SU /20250622T182440
przestrzen nazw	PL.ZIPPZP.10584/062007-POG
lokalny id	1POG-19SU
wersja id	20250622T182440
poczatek wersji obiektu	2025-06-22T18:24:40
nazwa	strefa usługowa
oznaczenie	19SU
symbol	SU
obowiazuje od	2025-01-29
obowiazuje do	obecnie
status	w opracowaniu https://inspire.ec.europa.eu/codelist/ProcessStepGeneralValue /elaboration
charakter ustalenia	ogólnie wiążące https://inspire.ec.europa.eu/codelist/RegulationNatureValue /generallyBinding
profil podstawowy	teren usług teren komunikacji teren zieleni urządzonej teren ogrodów działkowych teren infrastruktury technicznej
profil dodatkowy	teren składów i magazynów teren zieleni naturalnej teren lasu teren wód
maksymalna nadziemna intensywnosc zabudowy	1.5
maksymalny udzial powierzchni zabudowy	70%
maksymalna wysokosc zabudowy	25.0 m

minimalny udzial powierzchni biologicznie czynnej	30%
geometria	
plan	https://www.gov.pl/zagospodarowanieprzestrzenne/app/AktPlanowaniaPrzestrzennego/PL.ZIPPZP.10584/062007-POG/1POG
strefa planistyczna	PL.ZIPPZP.10584_062007-POG_1POG-19SJ_20250622T131303
identifier	https://www.gov.pl/zagospodarowanieprzestrzenne/app/StrefaPlanistyczna/PL.ZIPPZP.10584/062007-POG/1POG-19SJ/20250622T131303
przestrzen nazw	PL.ZIPPZP.10584/062007-POG
lokalny id	1POG-19SJ
wersja id	20250622T131303
poczatek wersji obiektu	2025-06-22T13:13:03
nazwa	strefa wielofunkcyjna z zabudową mieszkaniową jednorodzinną
oznaczenie	19SJ
symbol	SJ
obowiazuje od	2025-01-27
obowiazuje do	obecnie
status	w opracowaniu https://inspire.ec.europa.eu/codelist/ProcessStepGeneralValue/elaboration
charakter ustalenia	ogólnie wiążące https://inspire.ec.europa.eu/codelist/RegulationNatureValue/generallyBinding
profil podstawowy	teren zabudowy mieszkaniowej jednorodzinnej teren usług teren komunikacji teren zieleni urządzonej teren ogrodów działkowych teren infrastruktury technicznej
profil dodatkowy	teren zabudowy letniskowej lub rekreacji indywidualnej teren zieleni naturalnej teren lasu teren wód
maksymalna nadziemna intensywnosc zabudowy	0.6
maksymalny udzial powierzchni zabudowy	70%

maksymalna wysokosc zabudowy	12.0 m
minimalny udzial powierzchni biologicznie czynnej	30%
geometria	
plan	https://www.gov.pl/zagospodarowanieprzestrzenne/app/AktPlanowaniaPrzestrzennego/PL.ZIPPZP.10584/062007-POG/1POG
strefa planistyczna	PL.ZIPPZP.10584_062007-POG_1POG-19SZ_20250622T164156
identifier	https://www.gov.pl/zagospodarowanieprzestrzenne/app/StrefaPlanistyczna/PL.ZIPPZP.10584/062007-POG/1POG-19SZ/20250622T164156
przestrzen nazw	PL.ZIPPZP.10584/062007-POG
lokalny id	1POG-19SZ
wersja id	20250622T164156
poczatek wersji obiektu	2025-06-22T16:41:56
nazwa	strefa wielofunkcyjna z zabudową zagrodową
oznaczenie	19SZ
symbol	SZ
obowiazuje od	2025-06-15
obowiazuje do	obecnie
status	w opracowaniu https://inspire.ec.europa.eu/codelist/ProcessStepGeneralValue/elaboration
charakter ustalenia	ogólnie wiążące https://inspire.ec.europa.eu/codelist/RegulationNatureValue/generallyBinding
profil podstawowy	teren zabudowy zagrodowej teren produkcji w gospodarstwach rolnych teren akwakultury i obsługi rybactwa teren komunikacji teren zieleni urządzonej teren ogrodów działkowych teren infrastruktury technicznej
profil dodatkowy	teren usług teren zieleni naturalnej teren lasu teren wód
maksymalna nadziemna intensywnosc zabudowy	0.8

maksymalny udzial powierzchni zabudowy	70%
maksymalna wysokosc zabudowy	12.0 m
minimalny udzial powierzchni biologicznie czynnej	30%
geometria	
plan	https://www.gov.pl/zagospodarowanieprzestrzenne/app/AktPlanowaniaPrzestrzennego/PL.ZIPPZP.10584/062007-POG/1POG

strefa planistyczna	PL.ZIPPZP.10584_062007-POG_1POG-19SK_20250622T181618
identifier	https://www.gov.pl/zagospodarowanieprzestrzenne/app/StrefaPlanistyczna/PL.ZIPPZP.10584/062007-POG/1POG-19SK/20250622T181618
przestrzen nazw	PL.ZIPPZP.10584/062007-POG
lokalny id	1POG-19SK
wersja id	20250622T181618
poczatek wersji obiektu	2025-06-22T18:16:18
nazwa	strefa komunikacyjna
oznaczenie	19SK
symbol	SK
obowiazuje od	2025-01-30
obowiazuje do	obecnie
status	w opracowaniu https://inspire.ec.europa.eu/codelist/ProcessStepGeneralValue/elaboration
charakter ustalenia	ogólnie wiążące https://inspire.ec.europa.eu/codelist/RegulationNatureValue/generallyBinding
profil podstawowy	teren autostrady teren drogi ekspresowej teren drogi głównej ruchu przyspieszonego teren drogi głównej teren komunikacji kolejowej i szynowej teren komunikacji kolei linowej teren komunikacji wodnej teren komunikacji lotniczej teren obsługi komunikacji teren ogrodów działkowych teren infrastruktury technicznej

profil dodatkowy	teren drogi zbiorczej teren usług handlu detalicznego teren usług gastronomii teren usług turystyki teren zieleni urządzonej teren lasu teren zieleni naturalnej teren wód
geometria	
plan	https://www.gov.pl/zagospodarowanieprzestrzenne/app /AktPlanowaniaPrzestrzennego/PL.ZIPPZP.10584/062007-POG/1POG

strefa planistyczna	PL.ZIPPZP.10584_062007-POG_1POG-19SO_20251103T211740
identifier	https://www.gov.pl/zagospodarowanieprzestrzenne/app /StrefaPlanistyczna/PL.ZIPPZP.10584/062007-POG/1POG-19SO /20251103T211740
przestrzen nazw	PL.ZIPPZP.10584/062007-POG
lokalny id	1POG-19SO
wersja id	20251103T211740
poczatek wersji obiektu	2025-11-03T21:17:40
nazwa	strefa otwarta
oznaczenie	19SO
symbol	SO
obowiazuje od	2025-01-27
obowiazuje do	obecnie
status	w opracowaniu https://inspire.ec.europa.eu/codelist/ProcessStepGeneralValue /elaboration
charakter ustalenia	ogólnie wiążące https://inspire.ec.europa.eu/codelist/RegulationNatureValue /generallyBinding
profil podstawowy	teren rolnictwa z zakazem zabudowy teren lasu teren zieleni naturalnej teren wód teren komunikacji teren ogrodów działkowych teren infrastruktury technicznej
profil dodatkowy	teren zieleni urządzonej
geometria	



plan	https://www.gov.pl/zagospodarowanieprzestrzenne/app/AktPlanowaniaPrzestrzennego/PL.ZIPPZP.10584/062007-POG/1POG
strefa planistyczna	PL.ZIPPZP.10584_062007-POG_1POG-20SN_20251103T211034
identifier	https://www.gov.pl/zagospodarowanieprzestrzenne/app/StrefaPlanistyczna/PL.ZIPPZP.10584/062007-POG/1POG-20SN/20251103T211034
przestrzen nazw	PL.ZIPPZP.10584/062007-POG
lokalny id	1POG-20SN
wersja id	20251103T211034
poczatek wersji obiektu	2025-11-03T21:10:34
nazwa	strefa zieleni i rekreacji
oznaczenie	20SN
symbol	SN
obowiazuje od	2025-01-27
obowiazuje do	obecnie
status	w opracowaniu https://inspire.ec.europa.eu/codelist/ProcessStepGeneralValue/elaboration
charakter ustalenia	ogólnie wiążące https://inspire.ec.europa.eu/codelist/RegulationNatureValue/generallyBinding
profil podstawowy	teren zieleni urządzonej teren plaży teren wód teren komunikacji teren ogrodów działkowych teren infrastruktury technicznej
profil dodatkowy	teren usług sportu i rekreacji teren usług kultury i rozrywki teren usług handlu detalicznego teren usług gastronomii teren usług turystyki teren usług nauki teren usług edukacji teren usług zdrowia i pomocy społecznej teren zieleni naturalnej teren lasu
minimalny udzial powierzchni	50%

biologicznie czynnej	
geometria	
plan	https://www.gov.pl/zagospodarowanieprzestrzenne/app /AktPlanowaniaPrzestrzennego/PL.ZIPPZP.10584/062007-POG/1POG
strefa planistyczna	PL.ZIPPZP.10584_062007-POG_1POG-20SZ_20250622T164200
identifier	https://www.gov.pl/zagospodarowanieprzestrzenne/app /StrefaPlanistyczna/PL.ZIPPZP.10584/062007-POG/1POG-20SZ /20250622T164200
przestrzen nazw	PL.ZIPPZP.10584/062007-POG
lokalny id	1POG-20SZ
wersja id	20250622T164200
poczatek wersji obiektu	2025-06-22T16:42
nazwa	strefa wielofunkcyjna z zabudową zagrodową
oznaczenie	20SZ
symbol	SZ
obowiazuje od	2025-01-27
obowiazuje do	obecnie
status	w opracowaniu https://inspire.ec.europa.eu/codelist/ProcessStepGeneralValue /elaboration
charakter ustalenia	ogólnie wiążące https://inspire.ec.europa.eu/codelist/RegulationNatureValue /generallyBinding
profil podstawowy	teren zabudowy zagrodowej teren produkcji w gospodarstwach rolnych teren akwakultury i obsługi rybactwa teren komunikacji teren zieleni urządzonej teren ogrodów działkowych teren infrastruktury technicznej
profil dodatkowy	teren usług teren zieleni naturalnej teren lasu teren wód
maksymalna nadziemna intensywnosc zabudowy	0.8
maksymalny udzial powierzchni zabudowy	70%

maksymalna wysokosc zabudowy	12.0 m
minimalny udzial powierzchni biologicznie czynnej	30%
geometria	
plan	https://www.gov.pl/zagospodarowanieprzestrzenne/app /AktPlanowaniaPrzestrzennego/PL.ZIPPZP.10584/062007-POG/1POG
strefa planistyczna	PL.ZIPPZP.10584_062007-POG_1POG-20SJ_20250622T131310
identifier	https://www.gov.pl/zagospodarowanieprzestrzenne/app /StrefaPlanistyczna/PL.ZIPPZP.10584/062007-POG/1POG-20SJ /20250622T131310
przestrzen nazw	PL.ZIPPZP.10584/062007-POG
lokalny id	1POG-20SJ
wersja id	20250622T131310
poczatek wersji obiektu	2025-06-22T13:13:10
nazwa	strefa wielofunkcyjna z zabudową mieszkaniową jednorodzinną
oznaczenie	20SJ
symbol	SJ
obowiazuje od	2025-01-27
obowiazuje do	obecnie
status	w opracowaniu https://inspire.ec.europa.eu/codelist/ProcessStepGeneralValue /elaboration
charakter ustalenia	ogólnie wiążące https://inspire.ec.europa.eu/codelist/RegulationNatureValue /generallyBinding
profil podstawowy	teren zabudowy mieszkaniowej jednorodzinnej teren usług teren komunikacji teren zieleni urządzonej teren ogrodów działkowych teren infrastruktury technicznej
profil dodatkowy	teren zabudowy letniskowej lub rekreacji indywidualnej teren zieleni naturalnej teren lasu teren wód
maksymalna nadziemna intensywnosc zabudowy	0.6
maksymalny udzial powierzchni	

zabudowy	70%
maksymalna wysokosc zabudowy	12.0 m
minimalny udzial powierzchni biologicznie czynnej	30%
geometria	
plan	https://www.gov.pl/zagospodarowanieprzestrzenne/app/AktPlanowaniaPrzestrzennego/PL.ZIPPZP.10584/062007-POG/1POG

strefa planistyczna	PL.ZIPPZP.10584_062007-POG_1POG-20SU_20250622T182442
identifier	https://www.gov.pl/zagospodarowanieprzestrzenne/app/StrefaPlanistyczna/PL.ZIPPZP.10584/062007-POG/1POG-20SU/20250622T182442
przestrzen nazw	PL.ZIPPZP.10584/062007-POG
lokalny id	1POG-20SU
wersja id	20250622T182442
poczatek wersji obiektu	2025-06-22T18:24:42
nazwa	strefa usługowa
oznaczenie	20SU
symbol	SU
obowiazuje od	2025-02-03
obowiazuje do	obecnie
status	w opracowaniu https://inspire.ec.europa.eu/codelist/ProcessStepGeneralValue/elaboration
charakter ustalenia	ogólnie wiążące https://inspire.ec.europa.eu/codelist/RegulationNatureValue/generallyBinding
profil podstawowy	teren usług teren komunikacji teren zieleni urządzonej teren ogrodów działkowych teren infrastruktury technicznej
profil dodatkowy	teren składów i magazynów teren zieleni naturalnej teren lasu teren wód
maksymalna nadziemna intensywnosc zabudowy	1.5

maksymalny udzial powierzchni zabudowy	70%
maksymalna wysokosc zabudowy	15.0 m
minimalny udzial powierzchni biologicznie czynnej	30%
geometria	
plan	https://www.gov.pl/zagospodarowanieprzestrzenne/app/AktPlanowaniaPrzestrzennego/PL.ZIPPZP.10584/062007-POG/1POG

strefa planistyczna	PL.ZIPPZP.10584_062007-POG_1POG-20SO_20251103T211743
identifier	https://www.gov.pl/zagospodarowanieprzestrzenne/app/StrefaPlanistyczna/PL.ZIPPZP.10584/062007-POG/1POG-20SO/20251103T211743
przestrzen nazw	PL.ZIPPZP.10584/062007-POG
lokalny id	1POG-20SO
wersja id	20251103T211743
poczatek wersji obiektu	2025-11-03T21:17:43
nazwa	strefa otwarta
oznaczenie	20SO
symbol	SO
obowiazuje od	2025-01-27
obowiazuje do	obecnie
status	w opracowaniu https://inspire.ec.europa.eu/codelist/ProcessStepGeneralValue/elaboration
charakter ustalenia	ogólnie wiążące https://inspire.ec.europa.eu/codelist/RegulationNatureValue/generallyBinding
profil podstawowy	teren rolnictwa z zakazem zabudowy teren lasu teren zieleni naturalnej teren wód teren komunikacji teren ogrodów działkowych teren infrastruktury technicznej
profil dodatkowy	teren zieleni urządzonej
geometria	

	
plan	https://www.gov.pl/zagospodarowanieprzestrzenne/app/AktPlanowaniaPrzestrzennego/PL.ZIPPZP.10584/062007-POG/1POG
strefa planistyczna	PL.ZIPPZP.10584_062007-POG_1POG-21SU_20250622T182452
identifier	https://www.gov.pl/zagospodarowanieprzestrzenne/app/StrefaPlanistyczna/PL.ZIPPZP.10584/062007-POG/1POG-21SU/20250622T182452
przestrzen nazw	PL.ZIPPZP.10584/062007-POG
lokalny id	1POG-21SU
wersja id	20250622T182452
poczatek wersji obiektu	2025-06-22T18:24:52
nazwa	strefa usługowa
oznaczenie	21SU
symbol	SU
obowiazuje od	2025-01-31
obowiazuje do	obecnie
status	w opracowaniu https://inspire.ec.europa.eu/codelist/ProcessStepGeneralValue/elaboration
charakter ustalenia	ogólnie wiążące https://inspire.ec.europa.eu/codelist/RegulationNatureValue/generallyBinding
profil podstawowy	teren usług teren komunikacji teren zieleni urządzonej teren ogrodów działkowych teren infrastruktury technicznej
profil dodatkowy	teren składów i magazynów teren zieleni naturalnej teren lasu teren wód
maksymalna nadziemna intensywnosc zabudowy	1.5
maksymalny udzial powierzchni zabudowy	70%
maksymalna wysokosc zabudowy	15.0 m
minimalny udzial powierzchni biologicznie czynnej	30%

geometria	
plan	https://www.gov.pl/zagospodarowanieprzestrzenne/app /AktPlanowaniaPrzestrzennego/PL.ZIPPZP.10584/062007-POG/1POG
strefa planistyczna	PL.ZIPPZP.10584_062007-POG_1POG-21SZ_20250622T164202
identifier	https://www.gov.pl/zagospodarowanieprzestrzenne/app /StrefaPlanistyczna/PL.ZIPPZP.10584/062007-POG/1POG-21SZ /20250622T164202
przestrzen nazw	PL.ZIPPZP.10584/062007-POG
lokalny id	1POG-21SZ
wersja id	20250622T164202
poczatek wersji obiektu	2025-06-22T16:42:02
nazwa	strefa wielofunkcyjna z zabudową zagrodową
oznaczenie	21SZ
symbol	SZ
obowiazuje od	2025-01-27
obowiazuje do	obecnie
status	w opracowaniu https://inspire.ec.europa.eu/codelist/ProcessStepGeneralValue /elaboration
charakter ustalenia	ogólnie wiążące https://inspire.ec.europa.eu/codelist/RegulationNatureValue /generallyBinding
profil podstawowy	teren zabudowy zagrodowej teren produkcji w gospodarstwach rolnych teren akwakultury i obsługi rybactwa teren komunikacji teren zieleni urządzonej teren ogrodów działkowych teren infrastruktury technicznej
profil dodatkowy	teren usług teren zieleni naturalnej teren lasu teren wód
maksymalna nadziemna intensywnosc zabudowy	0.8
maksymalny udzial powierzchni zabudowy	70%
maksymalna wysokosc zabudowy	12.0 m

minimalny udzial powierzchni biologicznie czynnej	30%
geometria	
plan	https://www.gov.pl/zagospodarowanieprzestrzenne/app/AktPlanowaniaPrzestrzennego/PL.ZIPPZP.10584/062007-POG/1POG
strefa planistyczna	PL.ZIPPZP.10584_062007-POG_1POG-21SJ_20250622T131313
identifier	https://www.gov.pl/zagospodarowanieprzestrzenne/app/StrefaPlanistyczna/PL.ZIPPZP.10584/062007-POG/1POG-21SJ/20250622T131313
przestrzen nazw	PL.ZIPPZP.10584/062007-POG
lokalny id	1POG-21SJ
wersja id	20250622T131313
poczatek wersji obiektu	2025-06-22T13:13:13
nazwa	strefa wielofunkcyjna z zabudową mieszkaniową jednorodzinną
oznaczenie	21SJ
symbol	SJ
obowiazuje od	2025-01-27
obowiazuje do	obecnie
status	w opracowaniu https://inspire.ec.europa.eu/codelist/ProcessStepGeneralValue/elaboration
charakter ustalenia	ogólnie wiążące https://inspire.ec.europa.eu/codelist/RegulationNatureValue/generallyBinding
profil podstawowy	teren zabudowy mieszkaniowej jednorodzinnej teren usług teren komunikacji teren zieleni urządzonej teren ogrodów działkowych teren infrastruktury technicznej
profil dodatkowy	teren zabudowy letniskowej lub rekreacji indywidualnej teren zieleni naturalnej teren lasu teren wód
maksymalna nadziemna intensywnosc zabudowy	0.6
maksymalny udzial powierzchni zabudowy	70%

maksymalna wysokosc zabudowy	12.0 m
minimalny udzial powierzchni biologicznie czynnej	30%
geometria	
plan	https://www.gov.pl/zagospodarowanieprzestrzenne/app /AktPlanowaniaPrzestrzennego/PL.ZIPPZP.10584/062007-POG/1POG

strefa planistyczna	PL.ZIPPZP.10584_062007-POG_1POG-21SN_20251103T211036
identifier	https://www.gov.pl/zagospodarowanieprzestrzenne/app /StrefaPlanistyczna/PL.ZIPPZP.10584/062007-POG/1POG-21SN /20251103T211036
przestrzen nazw	PL.ZIPPZP.10584/062007-POG
lokalny id	1POG-21SN
wersja id	20251103T211036
poczatek wersji obiektu	2025-11-03T21:10:36
nazwa	strefa zieleni i rekreacji
oznaczenie	21SN
symbol	SN
obowiazuje od	2025-01-27
obowiazuje do	obecnie
status	w opracowaniu https://inspire.ec.europa.eu/codelist/ProcessStepGeneralValue /elaboration
charakter ustalenia	ogólnie wiążące https://inspire.ec.europa.eu/codelist/RegulationNatureValue /generallyBinding
profil podstawowy	teren zieleni urządzonej teren plaży teren wód teren komunikacji teren ogrodów działkowych teren infrastruktury technicznej
profil dodatkowy	teren usług sportu i rekreacji teren usług kultury i rozrywki teren usług handlu detalicznego teren usług gastronomii teren usług turystyki teren usług nauki teren usług edukacji teren usług zdrowia i pomocy społecznej

	teren zieleni naturalnej teren lasu
minimalny udzial powierzchni biologicznie czynnej	50%
geometria	
plan	https://www.gov.pl/zagospodarowanieprzestrzenne/app/AktPlanowaniaPrzestrzennego/PL.ZIPPZP.10584/062007-POG/1POG

strefa planistyczna	PL.ZIPPZP.10584_062007-POG_1POG-21SO_20251111T161430
identifier	https://www.gov.pl/zagospodarowanieprzestrzenne/app/StrefaPlanistyczna/PL.ZIPPZP.10584/062007-POG/1POG-21SO/20251111T161430
przestrzen nazw	PL.ZIPPZP.10584/062007-POG
lokalny id	1POG-21SO
wersja id	20251111T161430
poczatek wersji obiektu	2025-11-11T16:14:30
nazwa	strefa otwarta
oznaczenie	21SO
symbol	SO
obowiazuje od	2025-06-21
obowiazuje do	obecnie
status	w opracowaniu https://inspire.ec.europa.eu/codelist/ProcessStepGeneralValue/elaboration
charakter ustalenia	ogólnie wiążące https://inspire.ec.europa.eu/codelist/RegulationNatureValue/generallyBinding
profil podstawowy	teren rolnictwa z zakazem zabudowy teren lasu teren zieleni naturalnej teren wód teren komunikacji teren ogrodów działkowych teren infrastruktury technicznej
profil dodatkowy	teren elektrowni słonecznej teren zieleni urządzonej
geometria	



plan	https://www.gov.pl/zagospodarowanieprzestrzenne/app /AktPlanowaniaPrzestrzennego/PL.ZIPPZP.10584/062007-POG/1POG

strefa planistyczna	PL.ZIPPZP.10584_062007-POG_1POG-22SN_20251103T211039
identifier	https://www.gov.pl/zagospodarowanieprzestrzenne/app /StrefaPlanistyczna/PL.ZIPPZP.10584/062007-POG/1POG-22SN /20251103T211039
przestrzen nazw	PL.ZIPPZP.10584/062007-POG
lokalny id	1POG-22SN
wersja id	20251103T211039
poczatek wersji obiektu	2025-11-03T21:10:39
nazwa	strefa zieleni i rekreacji
oznaczenie	22SN
symbol	SN
obowiazuje od	2025-01-29
obowiazuje do	obecnie
status	w opracowaniu https://inspire.ec.europa.eu/codelist/ProcessStepGeneralValue /elaboration
charakter ustalenia	ogólnie wiążące https://inspire.ec.europa.eu/codelist/RegulationNatureValue /generallyBinding
profil podstawowy	teren zieleni urządzonej teren plaży teren wód teren komunikacji teren ogrodów działkowych teren infrastruktury technicznej
profil dodatkowy	teren usług sportu i rekreacji teren usług kultury i rozrywki teren usług handlu detalicznego teren usług gastronomii teren usług turystyki teren usług nauki teren usług edukacji teren usług zdrowia i pomocy społecznej teren zieleni naturalnej teren lasu
minimalny udzial powierzchni	50%

biologicznie czynnej	
geometria	
plan	https://www.gov.pl/zagospodarowanieprzestrzenne/app /AktPlanowaniaPrzestrzennego/PL.ZIPPZP.10584/062007-POG/1POG
strefa planistyczna	PL.ZIPPZP.10584_062007-POG_1POG-22SJ_20250622T131316
identifier	https://www.gov.pl/zagospodarowanieprzestrzenne/app /StrefaPlanistyczna/PL.ZIPPZP.10584/062007-POG/1POG-22SJ /20250622T131316
przestrzen nazw	PL.ZIPPZP.10584/062007-POG
lokalny id	1POG-22SJ
wersja id	20250622T131316
poczatek wersji obiektu	2025-06-22T13:13:16
nazwa	strefa wielofunkcyjna z zabudową mieszkaniową jednorodzinną
oznaczenie	22SJ
symbol	SJ
obowiazuje od	2025-01-27
obowiazuje do	obecnie
status	w opracowaniu https://inspire.ec.europa.eu/codelist/ProcessStepGeneralValue /elaboration
charakter ustalenia	ogólnie wiążące https://inspire.ec.europa.eu/codelist/RegulationNatureValue /generallyBinding
profil podstawowy	teren zabudowy mieszkaniowej jednorodzinnej teren usług teren komunikacji teren zieleni urządzonej teren ogrodów działkowych teren infrastruktury technicznej
profil dodatkowy	teren zabudowy letniskowej lub rekreacji indywidualnej teren zieleni naturalnej teren lasu teren wód
maksymalna nadziemna intensywnosc zabudowy	0.6
maksymalny udzial powierzchni zabudowy	70%
maksymalna wysokosc zabudowy	12.0 m

minimalny udzial powierzchni biologicznie czynnej	30%
geometria	
plan	https://www.gov.pl/zagospodarowanieprzestrzenne/app /AktPlanowaniaPrzestrzennego/PL.ZIPPZP.10584/062007-POG/1POG
strefa planistyczna	PL.ZIPPZP.10584_062007-POG_1POG-22SZ_20250622T164204
identifier	https://www.gov.pl/zagospodarowanieprzestrzenne/app /StrefaPlanistyczna/PL.ZIPPZP.10584/062007-POG/1POG-22SZ /20250622T164204
przestrzen nazw	PL.ZIPPZP.10584/062007-POG
lokalny id	1POG-22SZ
wersja id	20250622T164204
poczatek wersji obiektu	2025-06-22T16:42:04
nazwa	strefa wielofunkcyjna z zabudową zagrodową
oznaczenie	22SZ
symbol	SZ
obowiazuje od	2025-01-27
obowiazuje do	obecnie
status	w opracowaniu https://inspire.ec.europa.eu/codelist/ProcessStepGeneralValue /elaboration
charakter ustalenia	ogólnie wiążące https://inspire.ec.europa.eu/codelist/RegulationNatureValue /generallyBinding
profil podstawowy	teren zabudowy zagrodowej teren produkcji w gospodarstwach rolnych teren akwakultury i obsługi rybactwa teren komunikacji teren zieleni urządzonej teren ogrodów działkowych teren infrastruktury technicznej
profil dodatkowy	teren usług teren zieleni naturalnej teren lasu teren wód
maksymalna nadziemna intensywnosc zabudowy	0.8
maksymalny udzial powierzchni	

zabudowy	70%
maksymalna wysokosc zabudowy	12.0 m
minimalny udzial powierzchni biologicznie czynnej	30%
geometria	
plan	https://www.gov.pl/zagospodarowanieprzestrzenne/app/AktPlanowaniaPrzestrzennego/PL.ZIPPZP.10584/062007-POG/1POG

strefa planistyczna	PL.ZIPPZP.10584_062007-POG_1POG-22SU_20250622T182454
identifier	https://www.gov.pl/zagospodarowanieprzestrzenne/app/StrefaPlanistyczna/PL.ZIPPZP.10584/062007-POG/1POG-22SU/20250622T182454
przestrzen nazw	PL.ZIPPZP.10584/062007-POG
lokalny id	1POG-22SU
wersja id	20250622T182454
poczatek wersji obiektu	2025-06-22T18:24:54
nazwa	strefa usługowa
oznaczenie	22SU
symbol	SU
obowiazuje od	2025-01-28
obowiazuje do	obecnie
status	w opracowaniu https://inspire.ec.europa.eu/codelist/ProcessStepGeneralValue/elaboration
charakter ustalenia	ogólnie wiążące https://inspire.ec.europa.eu/codelist/RegulationNatureValue/generallyBinding
profil podstawowy	teren usług teren komunikacji teren zieleni urządzonej teren ogrodów działkowych teren infrastruktury technicznej
profil dodatkowy	teren składów i magazynów teren zieleni naturalnej teren lasu teren wód
maksymalna nadziemna intensywnosc zabudowy	1.5

maksymalny udzial powierzchni zabudowy	70%
maksymalna wysokosc zabudowy	15.0 m
minimalny udzial powierzchni biologicznie czynnej	30%
geometria	
plan	https://www.gov.pl/zagospodarowanieprzestrzenne/app/AktPlanowaniaPrzestrzennego/PL.ZIPPZP.10584/062007-POG/1POG

strefa planistyczna	PL.ZIPPZP.10584_062007-POG_1POG-22SO_20251103T211803
identifier	https://www.gov.pl/zagospodarowanieprzestrzenne/app/StrefaPlanistyczna/PL.ZIPPZP.10584/062007-POG/1POG-22SO/20251103T211803
przestrzen nazw	PL.ZIPPZP.10584/062007-POG
lokalny id	1POG-22SO
wersja id	20251103T211803
poczatek wersji obiektu	2025-11-03T21:18:03
nazwa	strefa otwarta
oznaczenie	22SO
symbol	SO
obowiazuje od	2025-01-27
obowiazuje do	obecnie
status	w opracowaniu https://inspire.ec.europa.eu/codelist/ProcessStepGeneralValue/elaboration
charakter ustalenia	ogólnie wiążące https://inspire.ec.europa.eu/codelist/RegulationNatureValue/generallyBinding
profil podstawowy	teren rolnictwa z zakazem zabudowy teren lasu teren zieleni naturalnej teren wód teren komunikacji teren ogrodów działkowych teren infrastruktury technicznej
profil dodatkowy	teren zieleni urządzonej
geometria	



plan	https://www.gov.pl/zagospodarowanieprzestrzenne/app/AktPlanowaniaPrzestrzennego/PL.ZIPPZP.10584/062007-POG/1POG
strefa planistyczna	PL.ZIPPZP.10584_062007-POG_1POG-23SN_20251103T211041
identifier	https://www.gov.pl/zagospodarowanieprzestrzenne/app/StrefaPlanistyczna/PL.ZIPPZP.10584/062007-POG/1POG-23SN/20251103T211041
przestrzen nazw	PL.ZIPPZP.10584/062007-POG
lokalny id	1POG-23SN
wersja id	20251103T211041
poczatek wersji obiektu	2025-11-03T21:10:41
nazwa	strefa zieleni i rekreacji
oznaczenie	23SN
symbol	SN
obowiazuje od	2025-01-29
obowiazuje do	obecnie
status	w opracowaniu https://inspire.ec.europa.eu/codelist/ProcessStepGeneralValue/elaboration
charakter ustalenia	ogólnie wiążące https://inspire.ec.europa.eu/codelist/RegulationNatureValue/generallyBinding
profil podstawowy	teren zieleni urządzonej teren plaży teren wód teren komunikacji teren ogrodów działkowych teren infrastruktury technicznej
profil dodatkowy	teren usług sportu i rekreacji teren usług kultury i rozrywki teren usług handlu detalicznego teren usług gastronomii teren usług turystyki teren usług nauki teren usług edukacji teren usług zdrowia i pomocy społecznej teren zieleni naturalnej teren lasu
minimalny udzial powierzchni	50%

biologicznie czynnej	
geometria	
plan	https://www.gov.pl/zagospodarowanieprzestrzenne/app /AktPlanowaniaPrzestrzennego/PL.ZIPPZP.10584/062007-POG/1POG
strefa planistyczna	PL.ZIPPZP.10584_062007-POG_1POG-23SJ_20250622T131318
identifier	https://www.gov.pl/zagospodarowanieprzestrzenne/app /StrefaPlanistyczna/PL.ZIPPZP.10584/062007-POG/1POG-23SJ /20250622T131318
przestrzen nazw	PL.ZIPPZP.10584/062007-POG
lokalny id	1POG-23SJ
wersja id	20250622T131318
poczatek wersji obiektu	2025-06-22T13:13:18
nazwa	strefa wielofunkcyjna z zabudową mieszkaniową jednorodzinną
oznaczenie	23SJ
symbol	SJ
obowiazuje od	2025-01-27
obowiazuje do	obecnie
status	w opracowaniu https://inspire.ec.europa.eu/codelist/ProcessStepGeneralValue /elaboration
charakter ustalenia	ogólnie wiążące https://inspire.ec.europa.eu/codelist/RegulationNatureValue /generallyBinding
profil podstawowy	teren zabudowy mieszkaniowej jednorodzinnej teren usług teren komunikacji teren zieleni urządzonej teren ogrodów działkowych teren infrastruktury technicznej
profil dodatkowy	teren zabudowy letniskowej lub rekreacji indywidualnej teren zieleni naturalnej teren lasu teren wód
maksymalna nadziemna intensywnosc zabudowy	0.6
maksymalny udzial powierzchni zabudowy	70%
maksymalna wysokosc zabudowy	12.0 m

minimalny udzial powierzchni biologicznie czynnej	30%
geometria	
plan	https://www.gov.pl/zagospodarowanieprzestrzenne/app /AktPlanowaniaPrzestrzennego/PL.ZIPPZP.10584/062007-POG/1POG
strefa planistyczna	PL.ZIPPZP.10584_062007-POG_1POG-23SZ_20250622T164207
identifier	https://www.gov.pl/zagospodarowanieprzestrzenne/app /StrefaPlanistyczna/PL.ZIPPZP.10584/062007-POG/1POG-23SZ /20250622T164207
przestrzen nazw	PL.ZIPPZP.10584/062007-POG
lokalny id	1POG-23SZ
wersja id	20250622T164207
poczatek wersji obiektu	2025-06-22T16:42:07
nazwa	strefa wielofunkcyjna z zabudową zagrodową
oznaczenie	23SZ
symbol	SZ
obowiazuje od	2025-01-27
obowiazuje do	obecnie
status	w opracowaniu https://inspire.ec.europa.eu/codelist/ProcessStepGeneralValue /elaboration
charakter ustalenia	ogólnie wiążące https://inspire.ec.europa.eu/codelist/RegulationNatureValue /generallyBinding
profil podstawowy	teren zabudowy zagrodowej teren produkcji w gospodarstwach rolnych teren akwakultury i obsługi rybactwa teren komunikacji teren zieleni urządzonej teren ogrodów działkowych teren infrastruktury technicznej
profil dodatkowy	teren usług teren zieleni naturalnej teren lasu teren wód
maksymalna nadziemna intensywnosc zabudowy	0.8
maksymalny udzial powierzchni	

zabudowy	70%
maksymalna wysokosc zabudowy	12.0 m
minimalny udzial powierzchni biologicznie czynnej	30%
geometria	
plan	https://www.gov.pl/zagospodarowanieprzestrzenne/app/AktPlanowaniaPrzestrzennego/PL.ZIPPZP.10584/062007-POG/1POG

strefa planistyczna	PL.ZIPPZP.10584_062007-POG_1POG-23SU_20250622T182456
identifier	https://www.gov.pl/zagospodarowanieprzestrzenne/app/StrefaPlanistyczna/PL.ZIPPZP.10584/062007-POG/1POG-23SU/20250622T182456
przestrzen nazw	PL.ZIPPZP.10584/062007-POG
lokalny id	1POG-23SU
wersja id	20250622T182456
poczatek wersji obiektu	2025-06-22T18:24:56
nazwa	strefa usługowa
oznaczenie	23SU
symbol	SU
obowiazuje od	2025-01-28
obowiazuje do	obecnie
status	w opracowaniu https://inspire.ec.europa.eu/codelist/ProcessStepGeneralValue/elaboration
charakter ustalenia	ogólnie wiążące https://inspire.ec.europa.eu/codelist/RegulationNatureValue/generallyBinding
profil podstawowy	teren usług teren komunikacji teren zieleni urządzonej teren ogrodów działkowych teren infrastruktury technicznej
profil dodatkowy	teren składów i magazynów teren zieleni naturalnej teren lasu teren wód
maksymalna nadziemna intensywnosc zabudowy	1.5

maksymalny udzial powierzchni zabudowy	70%
maksymalna wysokosc zabudowy	15.0 m
minimalny udzial powierzchni biologicznie czynnej	30%
geometria	
plan	https://www.gov.pl/zagospodarowanieprzestrzenne/app/AktPlanowaniaPrzestrzennego/PL.ZIPPZP.10584/062007-POG/1POG

strefa planistyczna	PL.ZIPPZP.10584_062007-POG_1POG-23SO_20251103T211806
identifier	https://www.gov.pl/zagospodarowanieprzestrzenne/app/StrefaPlanistyczna/PL.ZIPPZP.10584/062007-POG/1POG-23SO/20251103T211806
przestrzen nazw	PL.ZIPPZP.10584/062007-POG
lokalny id	1POG-23SO
wersja id	20251103T211806
poczatek wersji obiektu	2025-11-03T21:18:06
nazwa	strefa otwarta
oznaczenie	23SO
symbol	SO
obowiazuje od	2025-01-27
obowiazuje do	obecnie
status	w opracowaniu https://inspire.ec.europa.eu/codelist/ProcessStepGeneralValue/elaboration
charakter ustalenia	ogólnie wiążące https://inspire.ec.europa.eu/codelist/RegulationNatureValue/generallyBinding
profil podstawowy	teren rolnictwa z zakazem zabudowy teren lasu teren zieleni naturalnej teren wód teren komunikacji teren ogrodów działkowych teren infrastruktury technicznej
profil dodatkowy	teren zieleni urządzonej
geometria	



plan	https://www.gov.pl/zagospodarowanieprzestrzenne/app/AktPlanowaniaPrzestrzennego/PL.ZIPPZP.10584/062007-POG/1POG
strefa planistyczna	PL.ZIPPZP.10584_062007-POG_1POG-24SN_20251103T211044
identifier	https://www.gov.pl/zagospodarowanieprzestrzenne/app/StrefaPlanistyczna/PL.ZIPPZP.10584/062007-POG/1POG-24SN/20251103T211044
przestrzen nazw	PL.ZIPPZP.10584/062007-POG
lokalny id	1POG-24SN
wersja id	20251103T211044
poczatek wersji obiektu	2025-11-03T21:10:44
nazwa	strefa zieleni i rekreacji
oznaczenie	24SN
symbol	SN
obowiazuje od	2025-01-29
obowiazuje do	obecnie
status	w opracowaniu https://inspire.ec.europa.eu/codelist/ProcessStepGeneralValue/elaboration
charakter ustalenia	ogólnie wiążące https://inspire.ec.europa.eu/codelist/RegulationNatureValue/generallyBinding
profil podstawowy	teren zieleni urządzonej teren plaży teren wód teren komunikacji teren ogrodów działkowych teren infrastruktury technicznej
profil dodatkowy	teren usług sportu i rekreacji teren usług kultury i rozrywki teren usług handlu detalicznego teren usług gastronomii teren usług turystyki teren usług nauki teren usług edukacji teren usług zdrowia i pomocy społecznej teren zieleni naturalnej teren lasu
minimalny udzial powierzchni	50%

biologicznie czynnej	
geometria	
plan	https://www.gov.pl/zagospodarowanieprzestrzenne/app /AktPlanowaniaPrzestrzennego/PL.ZIPPZP.10584/062007-POG/1POG
strefa planistyczna	PL.ZIPPZP.10584_062007-POG_1POG-24SJ_20250622T131321
identifier	https://www.gov.pl/zagospodarowanieprzestrzenne/app /StrefaPlanistyczna/PL.ZIPPZP.10584/062007-POG/1POG-24SJ /20250622T131321
przestrzen nazw	PL.ZIPPZP.10584/062007-POG
lokalny id	1POG-24SJ
wersja id	20250622T131321
poczatek wersji obiektu	2025-06-22T13:13:21
nazwa	strefa wielofunkcyjna z zabudową mieszkaniową jednorodzinną
oznaczenie	24SJ
symbol	SJ
obowiazuje od	2025-01-27
obowiazuje do	obecnie
status	w opracowaniu https://inspire.ec.europa.eu/codelist/ProcessStepGeneralValue /elaboration
charakter ustalenia	ogólnie wiążące https://inspire.ec.europa.eu/codelist/RegulationNatureValue /generallyBinding
profil podstawowy	teren zabudowy mieszkaniowej jednorodzinnej teren usług teren komunikacji teren zieleni urządzonej teren ogrodów działkowych teren infrastruktury technicznej
profil dodatkowy	teren zabudowy letniskowej lub rekreacji indywidualnej teren zieleni naturalnej teren lasu teren wód
maksymalna nadziemna intensywnosc zabudowy	0.6
maksymalny udzial powierzchni zabudowy	70%
maksymalna wysokosc zabudowy	12.0 m

minimalny udzial powierzchni biologicznie czynnej	30%
geometria	
plan	https://www.gov.pl/zagospodarowanieprzestrzenne/app /AktPlanowaniaPrzestrzennego/PL.ZIPPZP.10584/062007-POG/1POG
strefa planistyczna	PL.ZIPPZP.10584_062007-POG_1POG-24SZ_20250622T164209
identifier	https://www.gov.pl/zagospodarowanieprzestrzenne/app /StrefaPlanistyczna/PL.ZIPPZP.10584/062007-POG/1POG-24SZ /20250622T164209
przestrzen nazw	PL.ZIPPZP.10584/062007-POG
lokalny id	1POG-24SZ
wersja id	20250622T164209
poczatek wersji obiektu	2025-06-22T16:42:09
nazwa	strefa wielofunkcyjna z zabudową zagrodową
oznaczenie	24SZ
symbol	SZ
obowiazuje od	2025-01-27
obowiazuje do	obecnie
status	w opracowaniu https://inspire.ec.europa.eu/codelist/ProcessStepGeneralValue /elaboration
charakter ustalenia	ogólnie wiążące https://inspire.ec.europa.eu/codelist/RegulationNatureValue /generallyBinding
profil podstawowy	teren zabudowy zagrodowej teren produkcji w gospodarstwach rolnych teren akwakultury i obsługi rybactwa teren komunikacji teren zieleni urządzonej teren ogrodów działkowych teren infrastruktury technicznej
profil dodatkowy	teren usług teren zieleni naturalnej teren lasu teren wód
maksymalna nadziemna intensywnosc zabudowy	0.8
maksymalny udzial powierzchni	

zabudowy	70%
maksymalna wysokosc zabudowy	12.0 m
minimalny udzial powierzchni biologicznie czynnej	30%
geometria	
plan	https://www.gov.pl/zagospodarowanieprzestrzenne/app/AktPlanowaniaPrzestrzennego/PL.ZIPPZP.10584/062007-POG/1POG

strefa planistyczna	PL.ZIPPZP.10584_062007-POG_1POG-24SU_20250622T182459
identifier	https://www.gov.pl/zagospodarowanieprzestrzenne/app/StrefaPlanistyczna/PL.ZIPPZP.10584/062007-POG/1POG-24SU/20250622T182459
przestrzen nazw	PL.ZIPPZP.10584/062007-POG
lokalny id	1POG-24SU
wersja id	20250622T182459
poczatek wersji obiektu	2025-06-22T18:24:59
nazwa	strefa usługowa
oznaczenie	24SU
symbol	SU
obowiazuje od	2025-01-28
obowiazuje do	obecnie
status	w opracowaniu https://inspire.ec.europa.eu/codelist/ProcessStepGeneralValue/elaboration
charakter ustalenia	ogólnie wiążące https://inspire.ec.europa.eu/codelist/RegulationNatureValue/generallyBinding
profil podstawowy	teren usług teren komunikacji teren zieleni urządzonej teren ogrodów działkowych teren infrastruktury technicznej
profil dodatkowy	teren składów i magazynów teren zieleni naturalnej teren lasu teren wód
maksymalna nadziemna intensywnosc zabudowy	1.5

maksymalny udzial powierzchni zabudowy	70%
maksymalna wysokosc zabudowy	15.0 m
minimalny udzial powierzchni biologicznie czynnej	30%
geometria	
plan	https://www.gov.pl/zagospodarowanieprzestrzenne/app/AktPlanowaniaPrzestrzennego/PL.ZIPPZP.10584/062007-POG/1POG

strefa planistyczna	PL.ZIPPZP.10584_062007-POG_1POG-24SO_20251103T211809
identifier	https://www.gov.pl/zagospodarowanieprzestrzenne/app/StrefaPlanistyczna/PL.ZIPPZP.10584/062007-POG/1POG-24SO/20251103T211809
przestrzen nazw	PL.ZIPPZP.10584/062007-POG
lokalny id	1POG-24SO
wersja id	20251103T211809
poczatek wersji obiektu	2025-11-03T21:18:09
nazwa	strefa otwarta
oznaczenie	24SO
symbol	SO
obowiazuje od	2025-01-27
obowiazuje do	obecnie
status	w opracowaniu https://inspire.ec.europa.eu/codelist/ProcessStepGeneralValue/elaboration
charakter ustalenia	ogólnie wiążące https://inspire.ec.europa.eu/codelist/RegulationNatureValue/generallyBinding
profil podstawowy	teren rolnictwa z zakazem zabudowy teren lasu teren zieleni naturalnej teren wód teren komunikacji teren ogrodów działkowych teren infrastruktury technicznej
profil dodatkowy	teren zieleni urządzonej
geometria	



plan	https://www.gov.pl/zagospodarowanieprzestrzenne/app/AktPlanowaniaPrzestrzennego/PL.ZIPPZP.10584/062007-POG/1POG
strefa planistyczna	PL.ZIPPZP.10584_062007-POG_1POG-25SN_20251103T211050
identifier	https://www.gov.pl/zagospodarowanieprzestrzenne/app/StrefaPlanistyczna/PL.ZIPPZP.10584/062007-POG/1POG-25SN/20251103T211050
przestrzen nazw	PL.ZIPPZP.10584/062007-POG
lokalny id	1POG-25SN
wersja id	20251103T211050
poczatek wersji obiektu	2025-11-03T21:10:50
nazwa	strefa zieleni i rekreacji
oznaczenie	25SN
symbol	SN
obowiazuje od	2025-01-27
obowiazuje do	obecnie
status	w opracowaniu https://inspire.ec.europa.eu/codelist/ProcessStepGeneralValue/elaboration
charakter ustalenia	ogólnie wiążące https://inspire.ec.europa.eu/codelist/RegulationNatureValue/generallyBinding
profil podstawowy	teren zieleni urządzonej teren plaży teren wód teren komunikacji teren ogrodów działkowych teren infrastruktury technicznej
profil dodatkowy	teren usług sportu i rekreacji teren usług kultury i rozrywki teren usług handlu detalicznego teren usług gastronomii teren usług turystyki teren usług nauki teren usług edukacji teren usług zdrowia i pomocy społecznej teren zieleni naturalnej teren lasu
minimalny udzial powierzchni	50%

biologicznie czynnej	
geometria	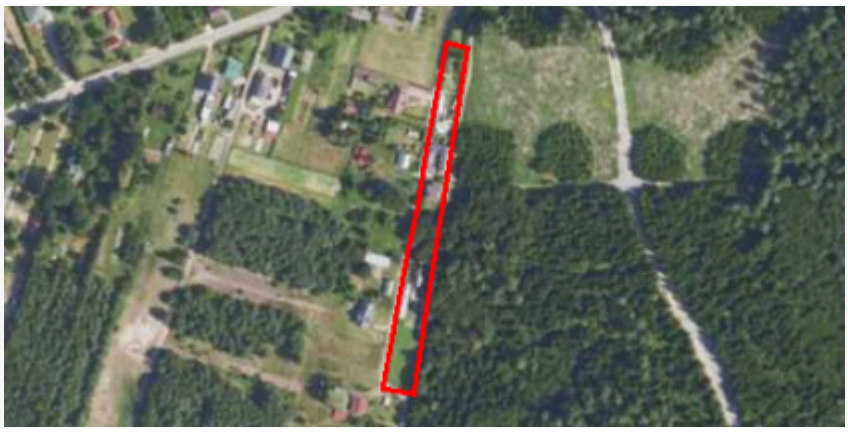
plan	https://www.gov.pl/zagospodarowanieprzestrzenne/app /AktPlanowaniaPrzestrzennego/PL.ZIPPZP.10584/062007-POG/1POG
strefa planistyczna	PL.ZIPPZP.10584_062007-POG_1POG-25SU_20250622T182501
identifier	https://www.gov.pl/zagospodarowanieprzestrzenne/app /StrefaPlanistyczna/PL.ZIPPZP.10584/062007-POG/1POG-25SU /20250622T182501
przestrzen nazw	PL.ZIPPZP.10584/062007-POG
lokalny id	1POG-25SU
wersja id	20250622T182501
poczatek wersji obiektu	2025-06-22T18:25:01
nazwa	strefa usługowa
oznaczenie	25SU
symbol	SU
obowiazuje od	2025-01-28
obowiazuje do	obecnie
status	w opracowaniu https://inspire.ec.europa.eu/codelist/ProcessStepGeneralValue /elaboration
charakter ustalenia	ogólnie wiążące https://inspire.ec.europa.eu/codelist/RegulationNatureValue /generallyBinding
profil podstawowy	teren usług teren komunikacji teren zieleni urządzonej teren ogrodów działkowych teren infrastruktury technicznej
profil dodatkowy	teren składów i magazynów teren zieleni naturalnej teren lasu teren wód
maksymalna nadziemna intensywnosc zabudowy	1.5
maksymalny udzial powierzchni zabudowy	70%
maksymalna wysokosc zabudowy	15.0 m

minimalny udzial powierzchni biologicznie czynnej	30%
geometria	
plan	https://www.gov.pl/zagospodarowanieprzestrzenne/app/AktPlanowaniaPrzestrzennego/PL.ZIPPZP.10584/062007-POG/1POG
strefa planistyczna	PL.ZIPPZP.10584_062007-POG_1POG-25SJ_20250622T131336
identifier	https://www.gov.pl/zagospodarowanieprzestrzenne/app/StrefaPlanistyczna/PL.ZIPPZP.10584/062007-POG/1POG-25SJ/20250622T131336
przestrzen nazw	PL.ZIPPZP.10584/062007-POG
lokalny id	1POG-25SJ
wersja id	20250622T131336
poczatek wersji obiektu	2025-06-22T13:13:36
nazwa	strefa wielofunkcyjna z zabudową mieszkaniową jednorodzinną
oznaczenie	25SJ
symbol	SJ
obowiazuje od	2025-01-27
obowiazuje do	obecnie
status	w opracowaniu https://inspire.ec.europa.eu/codelist/ProcessStepGeneralValue/elaboration
charakter ustalenia	ogólnie wiążące https://inspire.ec.europa.eu/codelist/RegulationNatureValue/generallyBinding
profil podstawowy	teren zabudowy mieszkaniowej jednorodzinnej teren usług teren komunikacji teren zieleni urządzonej teren ogrodów działkowych teren infrastruktury technicznej
profil dodatkowy	teren zabudowy letniskowej lub rekreacji indywidualnej teren zieleni naturalnej teren lasu teren wód
maksymalna nadziemna intensywnosc zabudowy	0.6
maksymalny udzial powierzchni zabudowy	70%

maksymalna wysokosc zabudowy	12.0 m
minimalny udzial powierzchni biologicznie czynnej	30%
geometria	
plan	https://www.gov.pl/zagospodarowanieprzestrzenne/app /AktPlanowaniaPrzestrzennego/PL.ZIPPZP.10584/062007-POG/1POG
strefa planistyczna	PL.ZIPPZP.10584_062007-POG_1POG-25SZ_20250622T164211
identifier	https://www.gov.pl/zagospodarowanieprzestrzenne/app /StrefaPlanistyczna/PL.ZIPPZP.10584/062007-POG/1POG-25SZ /20250622T164211
przestrzen nazw	PL.ZIPPZP.10584/062007-POG
lokalny id	1POG-25SZ
wersja id	20250622T164211
poczatek wersji obiektu	2025-06-22T16:42:11
nazwa	strefa wielofunkcyjna z zabudową zagrodową
oznaczenie	25SZ
symbol	SZ
obowiazuje od	2025-01-27
obowiazuje do	obecnie
status	w opracowaniu https://inspire.ec.europa.eu/codelist/ProcessStepGeneralValue /elaboration
charakter ustalenia	ogólnie wiążące https://inspire.ec.europa.eu/codelist/RegulationNatureValue /generallyBinding
profil podstawowy	teren zabudowy zagrodowej teren produkcji w gospodarstwach rolnych teren akwakultury i obsługi rybactwa teren komunikacji teren zieleni urządzonej teren ogrodów działkowych teren infrastruktury technicznej
profil dodatkowy	teren usług teren zieleni naturalnej teren lasu teren wód
maksymalna nadziemna intensywnosc zabudowy	0.8

maksymalny udzial powierzchni zabudowy	70%
maksymalna wysokosc zabudowy	12.0 m
minimalny udzial powierzchni biologicznie czynnej	30%
geometria	
plan	https://www.gov.pl/zagospodarowanieprzestrzenne/app/AktPlanowaniaPrzestrzennego/PL.ZIPPZP.10584/062007-POG/1POG

strefa planistyczna	PL.ZIPPZP.10584_062007-POG_1POG-25SO_20251103T211811
identifier	https://www.gov.pl/zagospodarowanieprzestrzenne/app/StrefaPlanistyczna/PL.ZIPPZP.10584/062007-POG/1POG-25SO/20251103T211811
przestrzen nazw	PL.ZIPPZP.10584/062007-POG
lokalny id	1POG-25SO
wersja id	20251103T211811
poczatek wersji obiektu	2025-11-03T21:18:11
nazwa	strefa otwarta
oznaczenie	25SO
symbol	SO
obowiazuje od	2025-01-27
obowiazuje do	obecnie
status	w opracowaniu https://inspire.ec.europa.eu/codelist/ProcessStepGeneralValue/elaboration
charakter ustalenia	ogólnie wiążące https://inspire.ec.europa.eu/codelist/RegulationNatureValue/generallyBinding
profil podstawowy	teren rolnictwa z zakazem zabudowy teren lasu teren zieleni naturalnej teren wód teren komunikacji teren ogrodów działkowych teren infrastruktury technicznej
profil dodatkowy	teren zieleni urządzonej
geometria	



plan	https://www.gov.pl/zagospodarowanieprzestrzenne/app /AktPlanowaniaPrzestrzennego/PL.ZIPPZP.10584/062007-POG/1POG
strefa planistyczna	PL.ZIPPZP.10584_062007-POG_1POG-26SU_20250622T182503
identifier	https://www.gov.pl/zagospodarowanieprzestrzenne/app /StrefaPlanistyczna/PL.ZIPPZP.10584/062007-POG/1POG-26SU /20250622T182503
przestrzen nazw	PL.ZIPPZP.10584/062007-POG
lokalny id	1POG-26SU
wersja id	20250622T182503
poczatek wersji obiektu	2025-06-22T18:25:03
nazwa	strefa usługowa
oznaczenie	26SU
symbol	SU
obowiazuje od	2025-01-28
obowiazuje do	obecnie
status	w opracowaniu https://inspire.ec.europa.eu/codelist/ProcessStepGeneralValue /elaboration
charakter ustalenia	ogólnie wiążące https://inspire.ec.europa.eu/codelist/RegulationNatureValue /generallyBinding
profil podstawowy	teren usług teren komunikacji teren zieleni urządzonej teren ogrodów działkowych teren infrastruktury technicznej
profil dodatkowy	teren składów i magazynów teren zieleni naturalnej teren lasu teren wód
maksymalna nadziemna intensywnosc zabudowy	1.5
maksymalny udzial powierzchni zabudowy	70%
maksymalna wysokosc zabudowy	15.0 m
minimalny udzial powierzchni biologicznie czynnej	30%

geometria	
plan	https://www.gov.pl/zagospodarowanieprzestrzenne/app /AktPlanowaniaPrzestrzennego/PL.ZIPPZP.10584/062007-POG/1POG
strefa planistyczna	PL.ZIPPZP.10584_062007-POG_1POG-26SJ_20251101T180203
identifier	https://www.gov.pl/zagospodarowanieprzestrzenne/app /StrefaPlanistyczna/PL.ZIPPZP.10584/062007-POG/1POG-26SJ /20251101T180203
przestrzen nazw	PL.ZIPPZP.10584/062007-POG
lokalny id	1POG-26SJ
wersja id	20251101T180203
poczatek wersji obiektu	2025-11-01T18:02:03
nazwa	strefa wielofunkcyjna z zabudową mieszkaniową jednorodzinną
oznaczenie	26SJ
symbol	SJ
obowiazuje od	2025-01-27
obowiazuje do	obecnie
status	w opracowaniu https://inspire.ec.europa.eu/codelist/ProcessStepGeneralValue /elaboration
charakter ustalenia	ogólnie wiążące https://inspire.ec.europa.eu/codelist/RegulationNatureValue /generallyBinding
profil podstawowy	teren zabudowy mieszkaniowej jednorodzinnej teren usług teren komunikacji teren zieleni urządzonej teren ogrodów działkowych teren infrastruktury technicznej
profil dodatkowy	teren zabudowy letniskowej lub rekreacji indywidualnej teren zieleni naturalnej teren lasu teren wód
maksymalna nadziemna intensywnosc zabudowy	0.6
maksymalny udzial powierzchni zabudowy	70%
maksymalna wysokosc zabudowy	12.0 m

minimalny udzial powierzchni biologicznie czynnej	30%
geometria	
plan	https://www.gov.pl/zagospodarowanieprzestrzenne/app/AktPlanowaniaPrzestrzennego/PL.ZIPPZP.10584/062007-POG/1POG
strefa planistyczna	PL.ZIPPZP.10584_062007-POG_1POG-26SZ_20250622T164213
identifier	https://www.gov.pl/zagospodarowanieprzestrzenne/app/StrefaPlanistyczna/PL.ZIPPZP.10584/062007-POG/1POG-26SZ/20250622T164213
przestrzen nazw	PL.ZIPPZP.10584/062007-POG
lokalny id	1POG-26SZ
wersja id	20250622T164213
poczatek wersji obiektu	2025-06-22T16:42:13
nazwa	strefa wielofunkcyjna z zabudową zagrodową
oznaczenie	26SZ
symbol	SZ
obowiazuje od	2025-01-27
obowiazuje do	obecnie
status	w opracowaniu https://inspire.ec.europa.eu/codelist/ProcessStepGeneralValue/elaboration
charakter ustalenia	ogólnie wiążące https://inspire.ec.europa.eu/codelist/RegulationNatureValue/generallyBinding
profil podstawowy	teren zabudowy zagrodowej teren produkcji w gospodarstwach rolnych teren akwakultury i obsługi rybactwa teren komunikacji teren zieleni urządzonej teren ogrodów działkowych teren infrastruktury technicznej
profil dodatkowy	teren usług teren zieleni naturalnej teren lasu teren wód
maksymalna nadziemna intensywnosc zabudowy	0.8
maksymalny udzial powierzchni	

zabudowy	70%
maksymalna wysokosc zabudowy	12.0 m
minimalny udzial powierzchni biologicznie czynnej	30%
geometria	
plan	https://www.gov.pl/zagospodarowanieprzestrzenne/app/AktPlanowaniaPrzestrzennego/PL.ZIPPZP.10584/062007-POG/1POG

strefa planistyczna	PL.ZIPPZP.10584_062007-POG_1POG-26SN_20251103T211053
identifier	https://www.gov.pl/zagospodarowanieprzestrzenne/app/StrefaPlanistyczna/PL.ZIPPZP.10584/062007-POG/1POG-26SN/20251103T211053
przestrzen nazw	PL.ZIPPZP.10584/062007-POG
lokalny id	1POG-26SN
wersja id	20251103T211053
poczatek wersji obiektu	2025-11-03T21:10:53
nazwa	strefa zieleni i rekreacji
oznaczenie	26SN
symbol	SN
obowiazuje od	2025-06-21
obowiazuje do	obecnie
status	w opracowaniu https://inspire.ec.europa.eu/codelist/ProcessStepGeneralValue/elaboration
charakter ustalenia	ogólnie wiążące https://inspire.ec.europa.eu/codelist/RegulationNatureValue/generallyBinding
profil podstawowy	teren zieleni urządzonej teren plaży teren wód teren komunikacji teren ogrodów działkowych teren infrastruktury technicznej
profil dodatkowy	teren usług sportu i rekreacji teren usług kultury i rozrywki teren usług handlu detalicznego teren usług gastronomii teren usług turystyki teren usług nauki

	teren usług edukacji teren usług zdrowia i pomocy społecznej teren zieleni naturalnej teren lasu
minimalny udzial powierzchni biologicznie czynnej	50%
geometria	
plan	https://www.gov.pl/zagospodarowanieprzestrzenne/app/AktPlanowaniaPrzestrzennego/PL.ZIPPZP.10584/062007-POG/1POG

strefa planistyczna	PL.ZIPPZP.10584_062007-POG_1POG-26SO_20251103T211816
identifier	https://www.gov.pl/zagospodarowanieprzestrzenne/app/StrefaPlanistyczna/PL.ZIPPZP.10584/062007-POG/1POG-26SO/20251103T211816
przestrzen nazw	PL.ZIPPZP.10584/062007-POG
lokalny id	1POG-26SO
wersja id	20251103T211816
poczatek wersji obiektu	2025-11-03T21:18:16
nazwa	strefa otwarta
oznaczenie	26SO
symbol	SO
obowiazuje od	2025-01-27
obowiazuje do	obecnie
status	w opracowaniu https://inspire.ec.europa.eu/codelist/ProcessStepGeneralValue/elaboration
charakter ustalenia	ogólnie wiążące https://inspire.ec.europa.eu/codelist/RegulationNatureValue/generallyBinding
profil podstawowy	teren rolnictwa z zakazem zabudowy teren lasu teren zieleni naturalnej teren wód teren komunikacji teren ogrodów działkowych teren infrastruktury technicznej
profil dodatkowy	teren zieleni urządzonej
geometria	



plan	https://www.gov.pl/zagospodarowanieprzestrzenne/app/AktPlanowaniaPrzestrzennego/PL.ZIPPZP.10584/062007-POG/1POG
strefa planistyczna	PL.ZIPPZP.10584_062007-POG_1POG-27SN_20251103T211056
identifier	https://www.gov.pl/zagospodarowanieprzestrzenne/app/StrefaPlanistyczna/PL.ZIPPZP.10584/062007-POG/1POG-27SN/20251103T211056
przestrzen nazw	PL.ZIPPZP.10584/062007-POG
lokalny id	1POG-27SN
wersja id	20251103T211056
poczatek wersji obiektu	2025-11-03T21:10:56
nazwa	strefa zieleni i rekreacji
oznaczenie	27SN
symbol	SN
obowiazuje od	2025-01-27
obowiazuje do	obecnie
status	w opracowaniu https://inspire.ec.europa.eu/codelist/ProcessStepGeneralValue/elaboration
charakter ustalenia	ogólnie wiążące https://inspire.ec.europa.eu/codelist/RegulationNatureValue/generallyBinding
profil podstawowy	teren zieleni urządzonej teren plaży teren wód teren komunikacji teren ogrodów działkowych teren infrastruktury technicznej
profil dodatkowy	teren usług sportu i rekreacji teren usług kultury i rozrywki teren usług handlu detalicznego teren usług gastronomii teren usług turystyki teren usług nauki teren usług edukacji teren usług zdrowia i pomocy społecznej teren zieleni naturalnej teren lasu
minimalny udzial powierzchni	50%

biologicznie czynnej	
geometria	
plan	https://www.gov.pl/zagospodarowanieprzestrzenne/app/AktPlanowaniaPrzestrzennego/PL.ZIPPZP.10584/062007-POG/1POG
strefa planistyczna	PL.ZIPPZP.10584_062007-POG_1POG-27SU_20250622T182539
identifier	https://www.gov.pl/zagospodarowanieprzestrzenne/app/StrefaPlanistyczna/PL.ZIPPZP.10584/062007-POG/1POG-27SU/20250622T182539
przestrzen nazw	PL.ZIPPZP.10584/062007-POG
lokalny id	1POG-27SU
wersja id	20250622T182539
poczatek wersji obiektu	2025-06-22T18:25:39
nazwa	strefa usługowa
oznaczenie	27SU
symbol	SU
obowiazuje od	2025-01-27
obowiazuje do	obecnie
status	w opracowaniu https://inspire.ec.europa.eu/codelist/ProcessStepGeneralValue/elaboration
charakter ustalenia	ogólnie wiążące https://inspire.ec.europa.eu/codelist/RegulationNatureValue/generallyBinding
profil podstawowy	teren usług teren komunikacji teren zieleni urządzonej teren ogrodów działkowych teren infrastruktury technicznej
profil dodatkowy	teren składów i magazynów teren zieleni naturalnej teren lasu teren wód
maksymalna nadziemna intensywnosc zabudowy	1.5
maksymalny udzial powierzchni zabudowy	70%
maksymalna wysokosc zabudowy	25.0 m

minimalny udzial powierzchni biologicznie czynnej	30%
geometria	
plan	https://www.gov.pl/zagospodarowanieprzestrzenne/app/AktPlanowaniaPrzestrzennego/PL.ZIPPZP.10584/062007-POG/1POG

strefa planistyczna	PL.ZIPPZP.10584_062007-POG_1POG-27SZ_20250622T164222
identifier	https://www.gov.pl/zagospodarowanieprzestrzenne/app/StrefaPlanistyczna/PL.ZIPPZP.10584/062007-POG/1POG-27SZ/20250622T164222
przestrzen nazw	PL.ZIPPZP.10584/062007-POG
lokalny id	1POG-27SZ
wersja id	20250622T164222
poczatek wersji obiektu	2025-06-22T16:42:22
nazwa	strefa wielofunkcyjna z zabudową zagrodową
oznaczenie	27SZ
symbol	SZ
obowiazuje od	2025-01-27
obowiazuje do	obecnie
status	w opracowaniu https://inspire.ec.europa.eu/codelist/ProcessStepGeneralValue/elaboration
charakter ustalenia	ogólnie wiążące https://inspire.ec.europa.eu/codelist/RegulationNatureValue/generallyBinding
profil podstawowy	teren zabudowy zagrodowej teren produkcji w gospodarstwach rolnych teren akwakultury i obsługi rybactwa teren komunikacji teren zieleni urządzonej teren ogrodów działkowych teren infrastruktury technicznej
profil dodatkowy	teren usług teren zieleni naturalnej teren lasu teren wód
maksymalna nadziemna intensywnosc zabudowy	0.8
maksymalny udzial powierzchni	

zabudowy	70%
maksymalna wysokosc zabudowy	12.0 m
minimalny udzial powierzchni biologicznie czynnej	30%
geometria	
plan	https://www.gov.pl/zagospodarowanieprzestrzenne/app/AktPlanowaniaPrzestrzennego/PL.ZIPPZP.10584/062007-POG/1POG

strefa planistyczna	PL.ZIPPZP.10584_062007-POG_1POG-27SJ_20250622T131350
identifier	https://www.gov.pl/zagospodarowanieprzestrzenne/app/StrefaPlanistyczna/PL.ZIPPZP.10584/062007-POG/1POG-27SJ/20250622T131350
przestrzen nazw	PL.ZIPPZP.10584/062007-POG
lokalny id	1POG-27SJ
wersja id	20250622T131350
poczatek wersji obiektu	2025-06-22T13:13:50
nazwa	strefa wielofunkcyjna z zabudową mieszkaniową jednorodzinną
oznaczenie	27SJ
symbol	SJ
obowiazuje od	2025-01-27
obowiazuje do	obecnie
status	w opracowaniu https://inspire.ec.europa.eu/codelist/ProcessStepGeneralValue/elaboration
charakter ustalenia	ogólnie wiążące https://inspire.ec.europa.eu/codelist/RegulationNatureValue/generallyBinding
profil podstawowy	teren zabudowy mieszkaniowej jednorodzinnej teren usług teren komunikacji teren zieleni urządzonej teren ogrodów działkowych teren infrastruktury technicznej
profil dodatkowy	teren zabudowy letniskowej lub rekreacji indywidualnej teren zieleni naturalnej teren lasu teren wód
maksymalna nadziemna intensywnosc zabudowy	0.6

maksymalny udzial powierzchni zabudowy	70%
maksymalna wysokosc zabudowy	12.0 m
minimalny udzial powierzchni biologicznie czynnej	30%
geometria	
plan	https://www.gov.pl/zagospodarowanieprzestrzenne/app /AktPlanowaniaPrzestrzennego/PL.ZIPPZP.10584/062007-POG/1POG

strefa planistyczna	PL.ZIPPZP.10584_062007-POG_1POG-27SO_20251103T211825
identifier	https://www.gov.pl/zagospodarowanieprzestrzenne/app /StrefaPlanistyczna/PL.ZIPPZP.10584/062007-POG/1POG-27SO /20251103T211825
przestrzen nazw	PL.ZIPPZP.10584/062007-POG
lokalny id	1POG-27SO
wersja id	20251103T211825
poczatek wersji obiektu	2025-11-03T21:18:25
nazwa	strefa otwarta
oznaczenie	27SO
symbol	SO
obowiazuje od	2025-06-22
obowiazuje do	obecnie
status	w opracowaniu https://inspire.ec.europa.eu/codelist/ProcessStepGeneralValue /elaboration
charakter ustalenia	ogólnie wiążące https://inspire.ec.europa.eu/codelist/RegulationNatureValue /generallyBinding
profil podstawowy	teren rolnictwa z zakazem zabudowy teren lasu teren zieleni naturalnej teren wód teren komunikacji teren ogrodów działkowych teren infrastruktury technicznej
profil dodatkowy	teren elektrowni wiatrowej teren zieleni urządzonej
geometria	

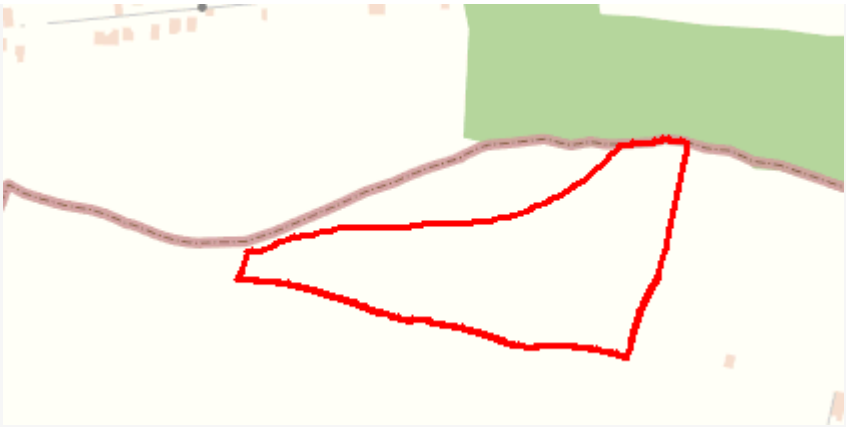

plan	https://www.gov.pl/zagospodarowanieprzestrzenne/app/AktPlanowaniaPrzestrzennego/PL.ZIPPZP.10584/062007-POG/1POG
strefa planistyczna	PL.ZIPPZP.10584_062007-POG_1POG-28SN_20251103T211058
identifier	https://www.gov.pl/zagospodarowanieprzestrzenne/app/StrefaPlanistyczna/PL.ZIPPZP.10584/062007-POG/1POG-28SN/20251103T211058
przestrzen nazw	PL.ZIPPZP.10584/062007-POG
lokalny id	1POG-28SN
wersja id	20251103T211058
poczatek wersji obiektu	2025-11-03T21:10:58
nazwa	strefa zieleni i rekreacji
oznaczenie	28SN
symbol	SN
obowiazuje od	2025-01-27
obowiazuje do	obecnie
status	w opracowaniu https://inspire.ec.europa.eu/codelist/ProcessStepGeneralValue/elaboration
charakter ustalenia	ogólnie wiążące https://inspire.ec.europa.eu/codelist/RegulationNatureValue/generallyBinding
profil podstawowy	teren zieleni urządzonej teren plaży teren wód teren komunikacji teren ogrodów działkowych teren infrastruktury technicznej
profil dodatkowy	teren usług sportu i rekreacji teren usług kultury i rozrywki teren usług handlu detalicznego teren usług gastronomii teren usług turystyki teren usług nauki teren usług edukacji teren usług zdrowia i pomocy społecznej teren zieleni naturalnej teren lasu
minimalny udzial powierzchni	50%

biologicznie czynnej	
geometria	
plan	https://www.gov.pl/zagospodarowanieprzestrzenne/app /AktPlanowaniaPrzestrzennego/PL.ZIPPZP.10584/062007-POG/1POG
strefa planistyczna	PL.ZIPPZP.10584_062007-POG_1POG-28SU_20250622T182544
identifier	https://www.gov.pl/zagospodarowanieprzestrzenne/app /StrefaPlanistyczna/PL.ZIPPZP.10584/062007-POG/1POG-28SU /20250622T182544
przestrzen nazw	PL.ZIPPZP.10584/062007-POG
lokalny id	1POG-28SU
wersja id	20250622T182544
poczatek wersji obiektu	2025-06-22T18:25:44
nazwa	strefa usługowa
oznaczenie	28SU
symbol	SU
obowiazuje od	2025-01-27
obowiazuje do	obecnie
status	w opracowaniu https://inspire.ec.europa.eu/codelist/ProcessStepGeneralValue /elaboration
charakter ustalenia	ogólnie wiążące https://inspire.ec.europa.eu/codelist/RegulationNatureValue /generallyBinding
profil podstawowy	teren usług teren komunikacji teren zieleni urządzonej teren ogrodów działkowych teren infrastruktury technicznej
profil dodatkowy	teren składów i magazynów teren zieleni naturalnej teren lasu teren wód
maksymalna nadziemna intensywnosc zabudowy	1.5
maksymalny udzial powierzchni zabudowy	70%
maksymalna wysokosc zabudowy	15.0 m

minimalny udzial powierzchni biologicznie czynnej	30%
geometria	
plan	https://www.gov.pl/zagospodarowanieprzestrzenne/app/AktPlanowaniaPrzestrzennego/PL.ZIPPZP.10584/062007-POG/1POG
strefa planistyczna	PL.ZIPPZP.10584_062007-POG_1POG-28SJ_20250622T131353
identifier	https://www.gov.pl/zagospodarowanieprzestrzenne/app/StrefaPlanistyczna/PL.ZIPPZP.10584/062007-POG/1POG-28SJ/20250622T131353
przestrzen nazw	PL.ZIPPZP.10584/062007-POG
lokalny id	1POG-28SJ
wersja id	20250622T131353
poczatek wersji obiektu	2025-06-22T13:13:53
nazwa	strefa wielofunkcyjna z zabudową mieszkaniową jednorodzinną
oznaczenie	28SJ
symbol	SJ
obowiazuje od	2025-01-27
obowiazuje do	obecnie
status	w opracowaniu https://inspire.ec.europa.eu/codelist/ProcessStepGeneralValue/elaboration
charakter ustalenia	ogólnie wiążące https://inspire.ec.europa.eu/codelist/RegulationNatureValue/generallyBinding
profil podstawowy	teren zabudowy mieszkaniowej jednorodzinnej teren usług teren komunikacji teren zieleni urządzonej teren ogrodów działkowych teren infrastruktury technicznej
profil dodatkowy	teren zabudowy letniskowej lub rekreacji indywidualnej teren zieleni naturalnej teren lasu teren wód
maksymalna nadziemna intensywnosc zabudowy	0.6
maksymalny udzial powierzchni zabudowy	70%

maksymalna wysokosc zabudowy	12.0 m
minimalny udzial powierzchni biologicznie czynnej	30%
geometria	
plan	https://www.gov.pl/zagospodarowanieprzestrzenne/app /AktPlanowaniaPrzestrzennego/PL.ZIPPZP.10584/062007-POG/1POG
strefa planistyczna	PL.ZIPPZP.10584_062007-POG_1POG-28SZ_20250622T164218
identifier	https://www.gov.pl/zagospodarowanieprzestrzenne/app /StrefaPlanistyczna/PL.ZIPPZP.10584/062007-POG/1POG-28SZ /20250622T164218
przestrzen nazw	PL.ZIPPZP.10584/062007-POG
lokalny id	1POG-28SZ
wersja id	20250622T164218
poczatek wersji obiektu	2025-06-22T16:42:18
nazwa	strefa wielofunkcyjna z zabudową zagrodową
oznaczenie	28SZ
symbol	SZ
obowiazuje od	2025-01-27
obowiazuje do	obecnie
status	w opracowaniu https://inspire.ec.europa.eu/codelist/ProcessStepGeneralValue /elaboration
charakter ustalenia	ogólnie wiążące https://inspire.ec.europa.eu/codelist/RegulationNatureValue /generallyBinding
profil podstawowy	teren zabudowy zagrodowej teren produkcji w gospodarstwach rolnych teren akwakultury i obsługi rybactwa teren komunikacji teren zieleni urządzonej teren ogrodów działkowych teren infrastruktury technicznej
profil dodatkowy	teren usług teren zieleni naturalnej teren lasu teren wód
maksymalna nadziemna intensywnosc zabudowy	0.8

maksymalny udzial powierzchni zabudowy	70%
maksymalna wysokosc zabudowy	12.0 m
minimalny udzial powierzchni biologicznie czynnej	30%
geometria	
plan	https://www.gov.pl/zagospodarowanieprzestrzenne/app/AktPlanowaniaPrzestrzennego/PL.ZIPPZP.10584/062007-POG/1POG

strefa planistyczna	PL.ZIPPZP.10584_062007-POG_1POG-28SO_20251103T211836
identifier	https://www.gov.pl/zagospodarowanieprzestrzenne/app/StrefaPlanistyczna/PL.ZIPPZP.10584/062007-POG/1POG-28SO/20251103T211836
przestrzen nazw	PL.ZIPPZP.10584/062007-POG
lokalny id	1POG-28SO
wersja id	20251103T211836
poczatek wersji obiektu	2025-11-03T21:18:36
nazwa	strefa otwarta
oznaczenie	28SO
symbol	SO
obowiazuje od	2025-01-27
obowiazuje do	obecnie
status	w opracowaniu https://inspire.ec.europa.eu/codelist/ProcessStepGeneralValue/elaboration
charakter ustalenia	ogólnie wiążące https://inspire.ec.europa.eu/codelist/RegulationNatureValue/generallyBinding
profil podstawowy	teren rolnictwa z zakazem zabudowy teren lasu teren zieleni naturalnej teren wód teren komunikacji teren ogrodów działkowych teren infrastruktury technicznej
profil dodatkowy	teren zieleni urządzonej
geometria	



plan	https://www.gov.pl/zagospodarowanieprzestrzenne/app/AktPlanowaniaPrzestrzennego/PL.ZIPPZP.10584/062007-POG/1POG
strefa planistyczna	PL.ZIPPZP.10584_062007-POG_1POG-29SJ_20250622T131358
identifier	https://www.gov.pl/zagospodarowanieprzestrzenne/app/StrefaPlanistyczna/PL.ZIPPZP.10584/062007-POG/1POG-29SJ/20250622T131358
przestrzen nazw	PL.ZIPPZP.10584/062007-POG
lokalny id	1POG-29SJ
wersja id	20250622T131358
poczatek wersji obiektu	2025-06-22T13:13:58
nazwa	strefa wielofunkcyjna z zabudową mieszkaniową jednorodzinną
oznaczenie	29SJ
symbol	SJ
obowiazuje od	2025-01-27
obowiazuje do	obecnie
status	w opracowaniu https://inspire.ec.europa.eu/codelist/ProcessStepGeneralValue/elaboration
charakter ustalenia	ogólnie wiążące https://inspire.ec.europa.eu/codelist/RegulationNatureValue/generallyBinding
profil podstawowy	teren zabudowy mieszkaniowej jednorodzinnej teren usług teren komunikacji teren zieleni urządzonej teren ogrodów działkowych teren infrastruktury technicznej
profil dodatkowy	teren zabudowy letniskowej lub rekreacji indywidualnej teren zieleni naturalnej teren lasu teren wód
maksymalna nadziemna intensywnosc zabudowy	0.6
maksymalny udzial powierzchni zabudowy	70%
maksymalna wysokosc zabudowy	12.0 m
minimalny udzial powierzchni	

biologicznie czynnej	30%
geometria	
plan	https://www.gov.pl/zagospodarowanieprzestrzenne/app /AktPlanowaniaPrzestrzennego/PL.ZIPPZP.10584/062007-POG/1POG
strefa planistyczna	PL.ZIPPZP.10584_062007-POG_1POG-29SZ_20250622T164224
identifier	https://www.gov.pl/zagospodarowanieprzestrzenne/app /StrefaPlanistyczna/PL.ZIPPZP.10584/062007-POG/1POG-29SZ /20250622T164224
przestrzen nazw	PL.ZIPPZP.10584/062007-POG
lokalny id	1POG-29SZ
wersja id	20250622T164224
poczatek wersji obiektu	2025-06-22T16:42:24
nazwa	strefa wielofunkcyjna z zabudową zagrodową
oznaczenie	29SZ
symbol	SZ
obowiazuje od	2025-01-27
obowiazuje do	obecnie
status	w opracowaniu https://inspire.ec.europa.eu/codelist/ProcessStepGeneralValue /elaboration
charakter ustalenia	ogólnie wiążące https://inspire.ec.europa.eu/codelist/RegulationNatureValue /generallyBinding
profil podstawowy	teren zabudowy zagrodowej teren produkcji w gospodarstwach rolnych teren akwakultury i obsługi rybactwa teren komunikacji teren zieleni urządzonej teren ogrodów działkowych teren infrastruktury technicznej
profil dodatkowy	teren usług teren zieleni naturalnej teren lasu teren wód
maksymalna nadziemna intensywnosc zabudowy	0.8
maksymalny udzial powierzchni zabudowy	70%

maksymalna wysokosc zabudowy	12.0 m
minimalny udzial powierzchni biologicznie czynnej	30%
geometria	
plan	https://www.gov.pl/zagospodarowanieprzestrzenne/app/AktPlanowaniaPrzestrzennego/PL.ZIPPZP.10584/062007-POG/1POG
strefa planistyczna	PL.ZIPPZP.10584_062007-POG_1POG-29SU_20250622T182550
identifier	https://www.gov.pl/zagospodarowanieprzestrzenne/app/StrefaPlanistyczna/PL.ZIPPZP.10584/062007-POG/1POG-29SU/20250622T182550
przestrzen nazw	PL.ZIPPZP.10584/062007-POG
lokalny id	1POG-29SU
wersja id	20250622T182550
poczatek wersji obiektu	2025-06-22T18:25:50
nazwa	strefa usługowa
oznaczenie	29SU
symbol	SU
obowiazuje od	2025-01-27
obowiazuje do	obecnie
status	w opracowaniu https://inspire.ec.europa.eu/codelist/ProcessStepGeneralValue/elaboration
charakter ustalenia	ogólnie wiążące https://inspire.ec.europa.eu/codelist/RegulationNatureValue/generallyBinding
profil podstawowy	teren usług teren komunikacji teren zieleni urządzonej teren ogrodów działkowych teren infrastruktury technicznej
profil dodatkowy	teren składów i magazynów teren zieleni naturalnej teren lasu teren wód
maksymalna nadziemna intensywnosc zabudowy	1.5
maksymalny udzial powierzchni zabudowy	70%

maksymalna wysokosc zabudowy	12.0 m
minimalny udzial powierzchni biologicznie czynnej	30%
geometria	
plan	https://www.gov.pl/zagospodarowanieprzestrzenne/app /AktPlanowaniaPrzestrzennego/PL.ZIPPZP.10584/062007-POG/1POG

strefa planistyczna	PL.ZIPPZP.10584_062007-POG_1POG-29SO_20251103T211838
identifier	https://www.gov.pl/zagospodarowanieprzestrzenne/app /StrefaPlanistyczna/PL.ZIPPZP.10584/062007-POG/1POG-29SO /20251103T211838
przestrzen nazw	PL.ZIPPZP.10584/062007-POG
lokalny id	1POG-29SO
wersja id	20251103T211838
poczatek wersji obiektu	2025-11-03T21:18:38
nazwa	strefa otwarta
oznaczenie	29SO
symbol	SO
obowiazuje od	2025-01-27
obowiazuje do	obecnie
status	w opracowaniu https://inspire.ec.europa.eu/codelist/ProcessStepGeneralValue /elaboration
charakter ustalenia	ogólnie wiążące https://inspire.ec.europa.eu/codelist/RegulationNatureValue /generallyBinding
profil podstawowy	teren rolnictwa z zakazem zabudowy teren lasu teren zieleni naturalnej teren wód teren komunikacji teren ogrodów działkowych teren infrastruktury technicznej
profil dodatkowy	teren zieleni urządzonej
geometria	



plan	https://www.gov.pl/zagospodarowanieprzestrzenne/app/AktPlanowaniaPrzestrzennego/PL.ZIPPZP.10584/062007-POG/1POG
strefa planistyczna	PL.ZIPPZP.10584_062007-POG_1POG-29SN_20251103T211101
identifier	https://www.gov.pl/zagospodarowanieprzestrzenne/app/StrefaPlanistyczna/PL.ZIPPZP.10584/062007-POG/1POG-29SN/20251103T211101
przestrzen nazw	PL.ZIPPZP.10584/062007-POG
lokalny id	1POG-29SN
wersja id	20251103T211101
poczatek wersji obiektu	2025-11-03T21:11:01
nazwa	strefa zieleni i rekreacji
oznaczenie	29SN
symbol	SN
obowiazuje od	2025-01-27
obowiazuje do	obecnie
status	w opracowaniu https://inspire.ec.europa.eu/codelist/ProcessStepGeneralValue/elaboration
charakter ustalenia	ogólnie wiążące https://inspire.ec.europa.eu/codelist/RegulationNatureValue/generallyBinding
profil podstawowy	teren zieleni urządzonej teren plaży teren wód teren komunikacji teren ogrodów działkowych teren infrastruktury technicznej
profil dodatkowy	teren usług sportu i rekreacji teren usług nauki teren usług edukacji teren zieleni naturalnej
minimalny udzial powierzchni biologicznie czynnej	50%
geometria	



plan	https://www.gov.pl/zagospodarowanieprzestrzenne/app /AktPlanowaniaPrzestrzennego/PL.ZIPPZP.10584/062007-POG/1POG
strefa planistyczna	PL.ZIPPZP.10584_062007-POG_1POG-30SU_20250622T182553
identifier	https://www.gov.pl/zagospodarowanieprzestrzenne/app /StrefaPlanistyczna/PL.ZIPPZP.10584/062007-POG/1POG-30SU /20250622T182553
przestrzen nazw	PL.ZIPPZP.10584/062007-POG
lokalny id	1POG-30SU
wersja id	20250622T182553
poczatek wersji obiektu	2025-06-22T18:25:53
nazwa	strefa usługowa
oznaczenie	30SU
symbol	SU
obowiazuje od	2025-01-29
obowiazuje do	obecnie
status	w opracowaniu https://inspire.ec.europa.eu/codelist/ProcessStepGeneralValue /elaboration
charakter ustalenia	ogólnie wiążące https://inspire.ec.europa.eu/codelist/RegulationNatureValue /generallyBinding
profil podstawowy	teren usług teren komunikacji teren zieleni urządzonej teren ogrodów działkowych teren infrastruktury technicznej
profil dodatkowy	teren składów i magazynów teren zieleni naturalnej teren lasu teren wód
maksymalna nadziemna intensywnosc zabudowy	1.5
maksymalny udzial powierzchni zabudowy	70%
maksymalna wysokosc zabudowy	12.0 m
minimalny udzial powierzchni biologicznie czynnej	30%

geometria	
plan	https://www.gov.pl/zagospodarowanieprzestrzenne/app/AktPlanowaniaPrzestrzennego/PL.ZIPPZP.10584/062007-POG/1POG
strefa planistyczna	PL.ZIPPZP.10584_062007-POG_1POG-30SZ_20250622T164239
identifier	https://www.gov.pl/zagospodarowanieprzestrzenne/app/StrefaPlanistyczna/PL.ZIPPZP.10584/062007-POG/1POG-30SZ/20250622T164239
przestrzen nazw	PL.ZIPPZP.10584/062007-POG
lokalny id	1POG-30SZ
wersja id	20250622T164239
poczatek wersji obiektu	2025-06-22T16:42:39
nazwa	strefa wielofunkcyjna z zabudową zagrodową
oznaczenie	30SZ
symbol	SZ
obowiazuje od	2025-01-27
obowiazuje do	obecnie
status	w opracowaniu https://inspire.ec.europa.eu/codelist/ProcessStepGeneralValue/elaboration
charakter ustalenia	ogólnie wiążące https://inspire.ec.europa.eu/codelist/RegulationNatureValue/generallyBinding
profil podstawowy	teren zabudowy zagrodowej teren produkcji w gospodarstwach rolnych teren akwakultury i obsługi rybactwa teren komunikacji teren zieleni urządzonej teren ogrodów działkowych teren infrastruktury technicznej
profil dodatkowy	teren usług teren zieleni naturalnej teren lasu teren wód
maksymalna nadziemna intensywnosc zabudowy	0.8
maksymalny udzial powierzchni zabudowy	70%
maksymalna wysokosc zabudowy	12.0 m

minimalny udzial powierzchni biologicznie czynnej	30%
geometria	
plan	https://www.gov.pl/zagospodarowanieprzestrzenne/app/AktPlanowaniaPrzestrzennego/PL.ZIPPZP.10584/062007-POG/1POG
strefa planistyczna	PL.ZIPPZP.10584_062007-POG_1POG-30SJ_20250622T131405
identifier	https://www.gov.pl/zagospodarowanieprzestrzenne/app/StrefaPlanistyczna/PL.ZIPPZP.10584/062007-POG/1POG-30SJ/20250622T131405
przestrzen nazw	PL.ZIPPZP.10584/062007-POG
lokalny id	1POG-30SJ
wersja id	20250622T131405
poczatek wersji obiektu	2025-06-22T13:14:05
nazwa	strefa wielofunkcyjna z zabudową mieszkaniową jednorodzinną
oznaczenie	30SJ
symbol	SJ
obowiazuje od	2025-06-15
obowiazuje do	obecnie
status	w opracowaniu https://inspire.ec.europa.eu/codelist/ProcessStepGeneralValue/elaboration
charakter ustalenia	ogólnie wiążące https://inspire.ec.europa.eu/codelist/RegulationNatureValue/generallyBinding
profil podstawowy	teren zabudowy mieszkaniowej jednorodzinnej teren usług teren komunikacji teren zieleni urządzonej teren ogrodów działkowych teren infrastruktury technicznej
profil dodatkowy	teren zabudowy letniskowej lub rekreacji indywidualnej teren zieleni naturalnej teren lasu teren wód
maksymalna nadziemna intensywnosc zabudowy	0.6
maksymalny udzial powierzchni zabudowy	70%

maksymalna wysokosc zabudowy	12.0 m
minimalny udzial powierzchni biologicznie czynnej	30%
geometria	
plan	https://www.gov.pl/zagospodarowanieprzestrzenne/app/AktPlanowaniaPrzestrzennego/PL.ZIPPZP.10584/062007-POG/1POG
strefa planistyczna	PL.ZIPPZP.10584_062007-POG_1POG-30SO_20251103T211841
identifier	https://www.gov.pl/zagospodarowanieprzestrzenne/app/StrefaPlanistyczna/PL.ZIPPZP.10584/062007-POG/1POG-30SO/20251103T211841
przestrzen nazw	PL.ZIPPZP.10584/062007-POG
lokalny id	1POG-30SO
wersja id	20251103T211841
poczatek wersji obiektu	2025-11-03T21:18:41
nazwa	strefa otwarta
oznaczenie	30SO
symbol	SO
obowiazuje od	2025-01-27
obowiazuje do	obecnie
status	w opracowaniu https://inspire.ec.europa.eu/codelist/ProcessStepGeneralValue/elaboration
charakter ustalenia	ogólnie wiążące https://inspire.ec.europa.eu/codelist/RegulationNatureValue/generallyBinding
profil podstawowy	teren rolnictwa z zakazem zabudowy teren lasu teren zieleni naturalnej teren wód teren komunikacji teren ogrodów działkowych teren infrastruktury technicznej
profil dodatkowy	teren zieleni urządzonej
geometria	



plan	https://www.gov.pl/zagospodarowanieprzestrzenne/app /AktPlanowaniaPrzestrzennego/PL.ZIPPZP.10584/062007-POG/1POG
strefa planistyczna	PL.ZIPPZP.10584_062007-POG_1POG-30SN_20251103T211103
identifier	https://www.gov.pl/zagospodarowanieprzestrzenne/app /StrefaPlanistyczna/PL.ZIPPZP.10584/062007-POG/1POG-30SN /20251103T211103
przestrzen nazw	PL.ZIPPZP.10584/062007-POG
lokalny id	1POG-30SN
wersja id	20251103T211103
poczatek wersji obiektu	2025-11-03T21:11:03
nazwa	strefa zieleni i rekreacji
oznaczenie	30SN
symbol	SN
obowiazuje od	2025-01-27
obowiazuje do	obecnie
status	w opracowaniu https://inspire.ec.europa.eu/codelist/ProcessStepGeneralValue /elaboration
charakter ustalenia	ogólnie wiążące https://inspire.ec.europa.eu/codelist/RegulationNatureValue /generallyBinding
profil podstawowy	teren zieleni urządzonej teren plaży teren wód teren komunikacji teren ogrodów działkowych teren infrastruktury technicznej
profil dodatkowy	teren usług sportu i rekreacji teren usług nauki teren usług edukacji teren zieleni naturalnej
minimalny udzial powierzchni biologicznie czynnej	50%
geometria	



plan	https://www.gov.pl/zagospodarowanieprzestrzenne/app/AktPlanowaniaPrzestrzennego/PL.ZIPPZP.10584/062007-POG/1POG
strefa planistyczna	PL.ZIPPZP.10584_062007-POG_1POG-31SU_20250622T182556
identifier	https://www.gov.pl/zagospodarowanieprzestrzenne/app/StrefaPlanistyczna/PL.ZIPPZP.10584/062007-POG/1POG-31SU/20250622T182556
przestrzen nazw	PL.ZIPPZP.10584/062007-POG
lokalny id	1POG-31SU
wersja id	20250622T182556
poczatek wersji obiektu	2025-06-22T18:25:56
nazwa	strefa usługowa
oznaczenie	31SU
symbol	SU
obowiazuje od	2025-01-29
obowiazuje do	obecnie
status	w opracowaniu https://inspire.ec.europa.eu/codelist/ProcessStepGeneralValue/elaboration
charakter ustalenia	ogólnie wiążące https://inspire.ec.europa.eu/codelist/RegulationNatureValue/generallyBinding
profil podstawowy	teren usług teren komunikacji teren zieleni urządzonej teren ogrodów działkowych teren infrastruktury technicznej
profil dodatkowy	teren składów i magazynów teren zieleni naturalnej teren lasu teren wód
maksymalna nadziemna intensywnosc zabudowy	1.5
maksymalny udzial powierzchni zabudowy	70%
maksymalna wysokosc zabudowy	12.0 m
minimalny udzial powierzchni biologicznie czynnej	30%

geometria	
plan	https://www.gov.pl/zagospodarowanieprzestrzenne/app/AktPlanowaniaPrzestrzennego/PL.ZIPPZP.10584/062007-POG/1POG
strefa planistyczna	PL.ZIPPZP.10584_062007-POG_1POG-31SN_20251103T211108
identifier	https://www.gov.pl/zagospodarowanieprzestrzenne/app/StrefaPlanistyczna/PL.ZIPPZP.10584/062007-POG/1POG-31SN/20251103T211108
przestrzen nazw	PL.ZIPPZP.10584/062007-POG
lokalny id	1POG-31SN
wersja id	20251103T211108
poczatek wersji obiektu	2025-11-03T21:11:08
nazwa	strefa zieleni i rekreacji
oznaczenie	31SN
symbol	SN
obowiazuje od	2025-01-29
obowiazuje do	obecnie
status	w opracowaniu https://inspire.ec.europa.eu/codelist/ProcessStepGeneralValue/elaboration
charakter ustalenia	ogólnie wiążące https://inspire.ec.europa.eu/codelist/RegulationNatureValue/generallyBinding
profil podstawowy	teren zieleni urządzonej teren plaży teren wód teren komunikacji teren ogrodów działkowych teren infrastruktury technicznej
profil dodatkowy	teren usług sportu i rekreacji teren usług kultury i rozrywki teren usług handlu detalicznego teren usług gastronomii teren usług turystyki teren usług nauki teren usług edukacji teren usług zdrowia i pomocy społecznej teren zieleni naturalnej teren lasu
minimalny udzial powierzchni	

biologicznie czynnej	50%
geometria	
plan	https://www.gov.pl/zagospodarowanieprzestrzenne/app /AktPlanowaniaPrzestrzennego/PL.ZIPPZP.10584/062007-POG/1POG
strefa planistyczna	PL.ZIPPZP.10584_062007-POG_1POG-31SZ_20250622T164246
identifier	https://www.gov.pl/zagospodarowanieprzestrzenne/app /StrefaPlanistyczna/PL.ZIPPZP.10584/062007-POG/1POG-31SZ /20250622T164246
przestrzen nazw	PL.ZIPPZP.10584/062007-POG
lokalny id	1POG-31SZ
wersja id	20250622T164246
poczatek wersji obiektu	2025-06-22T16:42:46
nazwa	strefa wielofunkcyjna z zabudową zagrodową
oznaczenie	31SZ
symbol	SZ
obowiazuje od	2025-01-27
obowiazuje do	obecnie
status	w opracowaniu https://inspire.ec.europa.eu/codelist/ProcessStepGeneralValue /elaboration
charakter ustalenia	ogólnie wiążące https://inspire.ec.europa.eu/codelist/RegulationNatureValue /generallyBinding
profil podstawowy	teren zabudowy zagrodowej teren produkcji w gospodarstwach rolnych teren akwakultury i obsługi rybactwa teren komunikacji teren zieleni urządzonej teren ogrodów działkowych teren infrastruktury technicznej
profil dodatkowy	teren usług teren zieleni naturalnej teren lasu teren wód
maksymalna nadziemna intensywnosc zabudowy	0.8
maksymalny udzial powierzchni zabudowy	70%

maksymalna wysokosc zabudowy	12.0 m
minimalny udzial powierzchni biologicznie czynnej	30%
geometria	
plan	https://www.gov.pl/zagospodarowanieprzestrzenne/app/AktPlanowaniaPrzestrzennego/PL.ZIPPZP.10584/062007-POG/1POG
strefa planistyczna	PL.ZIPPZP.10584_062007-POG_1POG-31SJ_20250622T131408
identifier	https://www.gov.pl/zagospodarowanieprzestrzenne/app/StrefaPlanistyczna/PL.ZIPPZP.10584/062007-POG/1POG-31SJ/20250622T131408
przestrzen nazw	PL.ZIPPZP.10584/062007-POG
lokalny id	1POG-31SJ
wersja id	20250622T131408
poczatek wersji obiektu	2025-06-22T13:14:08
nazwa	strefa wielofunkcyjna z zabudową mieszkaniową jednorodzinną
oznaczenie	31SJ
symbol	SJ
obowiazuje od	2025-06-15
obowiazuje do	obecnie
status	w opracowaniu https://inspire.ec.europa.eu/codelist/ProcessStepGeneralValue/elaboration
charakter ustalenia	ogólnie wiążące https://inspire.ec.europa.eu/codelist/RegulationNatureValue/generallyBinding
profil podstawowy	teren zabudowy mieszkaniowej jednorodzinnej teren usług teren komunikacji teren zieleni urządzonej teren ogrodów działkowych teren infrastruktury technicznej
profil dodatkowy	teren zabudowy letniskowej lub rekreacji indywidualnej teren zieleni naturalnej teren lasu teren wód
maksymalna nadziemna intensywnosc zabudowy	0.6
maksymalny udzial powierzchni	

zabudowy	70%
maksymalna wysokosc zabudowy	12.0 m
minimalny udzial powierzchni biologicznie czynnej	30%
geometria	
plan	https://www.gov.pl/zagospodarowanieprzestrzenne/app/AktPlanowaniaPrzestrzennego/PL.ZIPPZP.10584/062007-POG/1POG

strefa planistyczna	PL.ZIPPZP.10584_062007-POG_1POG-31SO_20251103T211849
identifier	https://www.gov.pl/zagospodarowanieprzestrzenne/app/StrefaPlanistyczna/PL.ZIPPZP.10584/062007-POG/1POG-31SO/20251103T211849
przestrzen nazw	PL.ZIPPZP.10584/062007-POG
lokalny id	1POG-31SO
wersja id	20251103T211849
poczatek wersji obiektu	2025-11-03T21:18:49
nazwa	strefa otwarta
oznaczenie	31SO
symbol	SO
obowiazuje od	2025-01-27
obowiazuje do	obecnie
status	w opracowaniu https://inspire.ec.europa.eu/codelist/ProcessStepGeneralValue/elaboration
charakter ustalenia	ogólnie wiążące https://inspire.ec.europa.eu/codelist/RegulationNatureValue/generallyBinding
profil podstawowy	teren rolnictwa z zakazem zabudowy teren lasu teren zieleni naturalnej teren wód teren komunikacji teren ogrodów działkowych teren infrastruktury technicznej
profil dodatkowy	teren zieleni urządzonej
geometria	

	
plan	https://www.gov.pl/zagospodarowanieprzestrzenne/app /AktPlanowaniaPrzestrzennego/PL.ZIPPZP.10584/062007-POG/1POG
strefa planistyczna	PL.ZIPPZP.10584_062007-POG_1POG-32SU_20250622T182601
identifier	https://www.gov.pl/zagospodarowanieprzestrzenne/app /StrefaPlanistyczna/PL.ZIPPZP.10584/062007-POG/1POG-32SU /20250622T182601
przestrzen nazw	PL.ZIPPZP.10584/062007-POG
lokalny id	1POG-32SU
wersja id	20250622T182601
poczatek wersji obiektu	2025-06-22T18:26:01
nazwa	strefa usługowa
oznaczenie	32SU
symbol	SU
obowiazuje od	2025-01-28
obowiazuje do	obecnie
status	w opracowaniu https://inspire.ec.europa.eu/codelist/ProcessStepGeneralValue /elaboration
charakter ustalenia	ogólnie wiążące https://inspire.ec.europa.eu/codelist/RegulationNatureValue /generallyBinding
profil podstawowy	teren usług teren komunikacji teren zieleni urządzonej teren ogrodów działkowych teren infrastruktury technicznej
profil dodatkowy	teren składów i magazynów teren zieleni naturalnej teren lasu teren wód
maksymalna nadziemna intensywnosc zabudowy	1.5
maksymalny udzial powierzchni zabudowy	70%
maksymalna wysokosc zabudowy	12.0 m
minimalny udzial powierzchni biologicznie czynnej	30%

geometria	
plan	https://www.gov.pl/zagospodarowanieprzestrzenne/app /AktPlanowaniaPrzestrzennego/PL.ZIPPZP.10584/062007-POG/1POG
strefa planistyczna	PL.ZIPPZP.10584_062007-POG_1POG-32SN_20251103T211111
identifier	https://www.gov.pl/zagospodarowanieprzestrzenne/app /StrefaPlanistyczna/PL.ZIPPZP.10584/062007-POG/1POG-32SN /20251103T211111
przestrzen nazw	PL.ZIPPZP.10584/062007-POG
lokalny id	1POG-32SN
wersja id	20251103T211111
poczatek wersji obiektu	2025-11-03T21:11:11
nazwa	strefa zieleni i rekreacji
oznaczenie	32SN
symbol	SN
obowiazuje od	2025-01-30
obowiazuje do	obecnie
status	w opracowaniu https://inspire.ec.europa.eu/codelist/ProcessStepGeneralValue /elaboration
charakter ustalenia	ogólnie wiążące https://inspire.ec.europa.eu/codelist/RegulationNatureValue /generallyBinding
profil podstawowy	teren zieleni urządzonej teren plaży teren wód teren komunikacji teren ogrodów działkowych teren infrastruktury technicznej
profil dodatkowy	teren usług sportu i rekreacji teren usług kultury i rozrywki teren usług handlu detalicznego teren usług gastronomii teren usług turystyki teren usług nauki teren usług edukacji teren usług zdrowia i pomocy społecznej teren zieleni naturalnej teren lasu
minimalny udzial powierzchni	

biologicznie czynnej	50%
geometria	
plan	https://www.gov.pl/zagospodarowanieprzestrzenne/app /AktPlanowaniaPrzestrzennego/PL.ZIPPZP.10584/062007-POG/1POG
strefa planistyczna	PL.ZIPPZP.10584_062007-POG_1POG-32SJ_20250622T131410
identifier	https://www.gov.pl/zagospodarowanieprzestrzenne/app /StrefaPlanistyczna/PL.ZIPPZP.10584/062007-POG/1POG-32SJ /20250622T131410
przestrzen nazw	PL.ZIPPZP.10584/062007-POG
lokalny id	1POG-32SJ
wersja id	20250622T131410
poczatek wersji obiektu	2025-06-22T13:14:10
nazwa	strefa wielofunkcyjna z zabudową mieszkaniową jednorodzinną
oznaczenie	32SJ
symbol	SJ
obowiazuje od	2025-01-27
obowiazuje do	obecnie
status	w opracowaniu https://inspire.ec.europa.eu/codelist/ProcessStepGeneralValue /elaboration
charakter ustalenia	ogólnie wiążące https://inspire.ec.europa.eu/codelist/RegulationNatureValue /generallyBinding
profil podstawowy	teren zabudowy mieszkaniowej jednorodzinnej teren usług teren komunikacji teren zieleni urządzonej teren ogrodów działkowych teren infrastruktury technicznej
profil dodatkowy	teren zabudowy letniskowej lub rekreacji indywidualnej teren zieleni naturalnej teren lasu teren wód
maksymalna nadziemna intensywnosc zabudowy	0.6
maksymalny udzial powierzchni zabudowy	70%
maksymalna wysokosc zabudowy	12.0 m

minimalny udzial powierzchni biologicznie czynnej	30%
geometria	
plan	https://www.gov.pl/zagospodarowanieprzestrzenne/app /AktPlanowaniaPrzestrzennego/PL.ZIPPZP.10584/062007-POG/1POG
strefa planistyczna	PL.ZIPPZP.10584_062007-POG_1POG-32SZ_20250622T164250
identifier	https://www.gov.pl/zagospodarowanieprzestrzenne/app /StrefaPlanistyczna/PL.ZIPPZP.10584/062007-POG/1POG-32SZ /20250622T164250
przestrzen nazw	PL.ZIPPZP.10584/062007-POG
lokalny id	1POG-32SZ
wersja id	20250622T164250
poczatek wersji obiektu	2025-06-22T16:42:50
nazwa	strefa wielofunkcyjna z zabudową zagrodową
oznaczenie	32SZ
symbol	SZ
obowiazuje od	2025-01-27
obowiazuje do	obecnie
status	w opracowaniu https://inspire.ec.europa.eu/codelist/ProcessStepGeneralValue /elaboration
charakter ustalenia	ogólnie wiążące https://inspire.ec.europa.eu/codelist/RegulationNatureValue /generallyBinding
profil podstawowy	teren zabudowy zagrodowej teren produkcji w gospodarstwach rolnych teren akwakultury i obsługi rybactwa teren komunikacji teren zieleni urządzonej teren ogrodów działkowych teren infrastruktury technicznej
profil dodatkowy	teren usług teren zieleni naturalnej teren lasu teren wód
maksymalna nadziemna intensywnosc zabudowy	0.8
maksymalny udzial powierzchni	

zabudowy	70%
maksymalna wysokosc zabudowy	12.0 m
minimalny udzial powierzchni biologicznie czynnej	30%
geometria	
plan	https://www.gov.pl/zagospodarowanieprzestrzenne/app/AktPlanowaniaPrzestrzennego/PL.ZIPPZP.10584/062007-POG/1POG

strefa planistyczna	PL.ZIPPZP.10584_062007-POG_1POG-32SO_20251103T211852
identifier	https://www.gov.pl/zagospodarowanieprzestrzenne/app/StrefaPlanistyczna/PL.ZIPPZP.10584/062007-POG/1POG-32SO/20251103T211852
przestrzen nazw	PL.ZIPPZP.10584/062007-POG
lokalny id	1POG-32SO
wersja id	20251103T211852
poczatek wersji obiektu	2025-11-03T21:18:52
nazwa	strefa otwarta
oznaczenie	32SO
symbol	SO
obowiazuje od	2025-01-27
obowiazuje do	obecnie
status	w opracowaniu https://inspire.ec.europa.eu/codelist/ProcessStepGeneralValue/elaboration
charakter ustalenia	ogólnie wiążące https://inspire.ec.europa.eu/codelist/RegulationNatureValue/generallyBinding
profil podstawowy	teren rolnictwa z zakazem zabudowy teren lasu teren zieleni naturalnej teren wód teren komunikacji teren ogrodów działkowych teren infrastruktury technicznej
profil dodatkowy	teren zieleni urządzonej
geometria	



plan	https://www.gov.pl/zagospodarowanieprzestrzenne/app/AktPlanowaniaPrzestrzennego/PL.ZIPPZP.10584/062007-POG/1POG
strefa planistyczna	PL.ZIPPZP.10584_062007-POG_1POG-33SU_20250622T182608
identifier	https://www.gov.pl/zagospodarowanieprzestrzenne/app/StrefaPlanistyczna/PL.ZIPPZP.10584/062007-POG/1POG-33SU/20250622T182608
przestrzen nazw	PL.ZIPPZP.10584/062007-POG
lokalny id	1POG-33SU
wersja id	20250622T182608
poczatek wersji obiektu	2025-06-22T18:26:08
nazwa	strefa usługowa
oznaczenie	33SU
symbol	SU
obowiazuje od	2025-01-28
obowiazuje do	obecnie
status	w opracowaniu https://inspire.ec.europa.eu/codelist/ProcessStepGeneralValue/elaboration
charakter ustalenia	ogólnie wiążące https://inspire.ec.europa.eu/codelist/RegulationNatureValue/generallyBinding
profil podstawowy	teren usług teren komunikacji teren zieleni urządzonej teren ogrodów działkowych teren infrastruktury technicznej
profil dodatkowy	teren składów i magazynów teren zieleni naturalnej teren lasu teren wód
maksymalna nadziemna intensywnosc zabudowy	1.5
maksymalny udzial powierzchni zabudowy	70%
maksymalna wysokosc zabudowy	15.0 m
minimalny udzial powierzchni biologicznie czynnej	30%

geometria	
plan	https://www.gov.pl/zagospodarowanieprzestrzenne/app /AktPlanowaniaPrzestrzennego/PL.ZIPPZP.10584/062007-POG/1POG
strefa planistyczna	PL.ZIPPZP.10584_062007-POG_1POG-33SN_20251103T211114
identifier	https://www.gov.pl/zagospodarowanieprzestrzenne/app /StrefaPlanistyczna/PL.ZIPPZP.10584/062007-POG/1POG-33SN /20251103T211114
przestrzen nazw	PL.ZIPPZP.10584/062007-POG
lokalny id	1POG-33SN
wersja id	20251103T211114
poczatek wersji obiektu	2025-11-03T21:11:14
nazwa	strefa zieleni i rekreacji
oznaczenie	33SN
symbol	SN
obowiazuje od	2025-01-28
obowiazuje do	obecnie
status	w opracowaniu https://inspire.ec.europa.eu/codelist/ProcessStepGeneralValue /elaboration
charakter ustalenia	ogólnie wiążące https://inspire.ec.europa.eu/codelist/RegulationNatureValue /generallyBinding
profil podstawowy	teren zieleni urządzonej teren plaży teren wód teren komunikacji teren ogrodów działkowych teren infrastruktury technicznej
profil dodatkowy	teren usług sportu i rekreacji teren usług kultury i rozrywki teren usług handlu detalicznego teren usług gastronomii teren usług turystyki teren usług nauki teren usług edukacji teren usług zdrowia i pomocy społecznej teren zieleni naturalnej teren lasu
minimalny udzial powierzchni	

biologicznie czynnej	50%
geometria	
plan	https://www.gov.pl/zagospodarowanieprzestrzenne/app /AktPlanowaniaPrzestrzennego/PL.ZIPPZP.10584/062007-POG/1POG

strefa planistyczna	PL.ZIPPZP.10584_062007-POG_1POG-33SJ_20250622T131442
identifier	https://www.gov.pl/zagospodarowanieprzestrzenne/app /StrefaPlanistyczna/PL.ZIPPZP.10584/062007-POG/1POG-33SJ /20250622T131442
przestrzen nazw	PL.ZIPPZP.10584/062007-POG
lokalny id	1POG-33SJ
wersja id	20250622T131442
poczatek wersji obiektu	2025-06-22T13:14:42
nazwa	strefa wielofunkcyjna z zabudową mieszkaniową jednorodzinną
oznaczenie	33SJ
symbol	SJ
obowiazuje od	2025-01-27
obowiazuje do	obecnie
status	w opracowaniu https://inspire.ec.europa.eu/codelist/ProcessStepGeneralValue /elaboration
charakter ustalenia	ogólnie wiążące https://inspire.ec.europa.eu/codelist/RegulationNatureValue /generallyBinding
profil podstawowy	teren zabudowy mieszkaniowej jednorodzinnej teren usług teren komunikacji teren zieleni urządzonej teren ogrodów działkowych teren infrastruktury technicznej
profil dodatkowy	teren zabudowy letniskowej lub rekreacji indywidualnej teren zieleni naturalnej teren lasu teren wód
maksymalna nadziemna intensywnosc zabudowy	0.6
maksymalny udzial powierzchni zabudowy	70%
maksymalna wysokosc zabudowy	12.0 m

minimalny udzial powierzchni biologicznie czynnej	30%
geometria	
plan	https://www.gov.pl/zagospodarowanieprzestrzenne/app /AktPlanowaniaPrzestrzennego/PL.ZIPPZP.10584/062007-POG/1POG
strefa planistyczna	PL.ZIPPZP.10584_062007-POG_1POG-33SZ_20250622T164252
identifier	https://www.gov.pl/zagospodarowanieprzestrzenne/app /StrefaPlanistyczna/PL.ZIPPZP.10584/062007-POG/1POG-33SZ /20250622T164252
przestrzen nazw	PL.ZIPPZP.10584/062007-POG
lokalny id	1POG-33SZ
wersja id	20250622T164252
poczatek wersji obiektu	2025-06-22T16:42:52
nazwa	strefa wielofunkcyjna z zabudową zagrodową
oznaczenie	33SZ
symbol	SZ
obowiazuje od	2025-01-27
obowiazuje do	obecnie
status	w opracowaniu https://inspire.ec.europa.eu/codelist/ProcessStepGeneralValue /elaboration
charakter ustalenia	ogólnie wiążące https://inspire.ec.europa.eu/codelist/RegulationNatureValue /generallyBinding
profil podstawowy	teren zabudowy zagrodowej teren produkcji w gospodarstwach rolnych teren akwakultury i obsługi rybactwa teren komunikacji teren zieleni urządzonej teren ogrodów działkowych teren infrastruktury technicznej
profil dodatkowy	teren usług teren zieleni naturalnej teren lasu teren wód
maksymalna nadziemna intensywnosc zabudowy	0.8
maksymalny udzial powierzchni	

zabudowy	70%
maksymalna wysokosc zabudowy	12.0 m
minimalny udzial powierzchni biologicznie czynnej	30%
geometria	
plan	https://www.gov.pl/zagospodarowanieprzestrzenne/app/AktPlanowaniaPrzestrzennego/PL.ZIPPZP.10584/062007-POG/1POG

strefa planistyczna	PL.ZIPPZP.10584_062007-POG_1POG-33SO_20251103T211913
identifier	https://www.gov.pl/zagospodarowanieprzestrzenne/app/StrefaPlanistyczna/PL.ZIPPZP.10584/062007-POG/1POG-33SO/20251103T211913
przestrzen nazw	PL.ZIPPZP.10584/062007-POG
lokalny id	1POG-33SO
wersja id	20251103T211913
poczatek wersji obiektu	2025-11-03T21:19:13
nazwa	strefa otwarta
oznaczenie	33SO
symbol	SO
obowiazuje od	2025-01-27
obowiazuje do	obecnie
status	w opracowaniu https://inspire.ec.europa.eu/codelist/ProcessStepGeneralValue/elaboration
charakter ustalenia	ogólnie wiążące https://inspire.ec.europa.eu/codelist/RegulationNatureValue/generallyBinding
profil podstawowy	teren rolnictwa z zakazem zabudowy teren lasu teren zieleni naturalnej teren wód teren komunikacji teren ogrodów działkowych teren infrastruktury technicznej
profil dodatkowy	teren zieleni urządzonej
geometria	

	
plan	https://www.gov.pl/zagospodarowanieprzestrzenne/app/AktPlanowaniaPrzestrzennego/PL.ZIPPZP.10584/062007-POG/1POG
strefa planistyczna	PL.ZIPPZP.10584_062007-POG_1POG-34SU_20250622T182610
identifier	https://www.gov.pl/zagospodarowanieprzestrzenne/app/StrefaPlanistyczna/PL.ZIPPZP.10584/062007-POG/1POG-34SU/20250622T182610
przestrzen nazw	PL.ZIPPZP.10584/062007-POG
lokalny id	1POG-34SU
wersja id	20250622T182610
poczatek wersji obiektu	2025-06-22T18:26:10
nazwa	strefa usługowa
oznaczenie	34SU
symbol	SU
obowiazuje od	2025-01-27
obowiazuje do	obecnie
status	w opracowaniu https://inspire.ec.europa.eu/codelist/ProcessStepGeneralValue/elaboration
charakter ustalenia	ogólnie wiążące https://inspire.ec.europa.eu/codelist/RegulationNatureValue/generallyBinding
profil podstawowy	teren usług teren komunikacji teren zieleni urządzonej teren ogrodów działkowych teren infrastruktury technicznej
profil dodatkowy	teren składów i magazynów teren zieleni naturalnej teren lasu teren wód
maksymalna nadziemna intensywnosc zabudowy	1.5
maksymalny udzial powierzchni zabudowy	70%
maksymalna wysokosc zabudowy	15.0 m
minimalny udzial powierzchni biologicznie czynnej	30%

geometria	
plan	https://www.gov.pl/zagospodarowanieprzestrzenne/app/AktPlanowaniaPrzestrzennego/PL.ZIPPZP.10584/062007-POG/1POG
strefa planistyczna	PL.ZIPPZP.10584_062007-POG_1POG-34SN_20251103T211117
identifier	https://www.gov.pl/zagospodarowanieprzestrzenne/app/StrefaPlanistyczna/PL.ZIPPZP.10584/062007-POG/1POG-34SN/20251103T211117
przestrzen nazw	PL.ZIPPZP.10584/062007-POG
lokalny id	1POG-34SN
wersja id	20251103T211117
poczatek wersji obiektu	2025-11-03T21:11:17
nazwa	strefa zieleni i rekreacji
oznaczenie	34SN
symbol	SN
obowiazuje od	2025-01-28
obowiazuje do	obecnie
status	w opracowaniu https://inspire.ec.europa.eu/codelist/ProcessStepGeneralValue/elaboration
charakter ustalenia	ogólnie wiążące https://inspire.ec.europa.eu/codelist/RegulationNatureValue/generallyBinding
profil podstawowy	teren zieleni urządzonej teren plaży teren wód teren komunikacji teren ogrodów działkowych teren infrastruktury technicznej
profil dodatkowy	teren usług sportu i rekreacji teren usług kultury i rozrywki teren usług handlu detalicznego teren usług gastronomii teren usług turystyki teren usług nauki teren usług edukacji teren usług zdrowia i pomocy społecznej teren zieleni naturalnej teren lasu
minimalny udzial powierzchni	

biologicznie czynnej	50%
geometria	
plan	https://www.gov.pl/zagospodarowanieprzestrzenne/app /AktPlanowaniaPrzestrzennego/PL.ZIPPZP.10584/062007-POG/1POG
strefa planistyczna	PL.ZIPPZP.10584_062007-POG_1POG-34SZ_20250622T164255
identifier	https://www.gov.pl/zagospodarowanieprzestrzenne/app /StrefaPlanistyczna/PL.ZIPPZP.10584/062007-POG/1POG-34SZ /20250622T164255
przestrzen nazw	PL.ZIPPZP.10584/062007-POG
lokalny id	1POG-34SZ
wersja id	20250622T164255
poczatek wersji obiektu	2025-06-22T16:42:55
nazwa	strefa wielofunkcyjna z zabudową zagrodową
oznaczenie	34SZ
symbol	SZ
obowiazuje od	2025-01-27
obowiazuje do	obecnie
status	w opracowaniu https://inspire.ec.europa.eu/codelist/ProcessStepGeneralValue /elaboration
charakter ustalenia	ogólnie wiążące https://inspire.ec.europa.eu/codelist/RegulationNatureValue /generallyBinding
profil podstawowy	teren zabudowy zagrodowej teren produkcji w gospodarstwach rolnych teren akwakultury i obsługi rybactwa teren komunikacji teren zieleni urządzonej teren ogrodów działkowych teren infrastruktury technicznej
profil dodatkowy	teren usług teren zieleni naturalnej teren lasu teren wód
maksymalna nadziemna intensywnosc zabudowy	0.8
maksymalny udzial powierzchni zabudowy	70%

maksymalna wysokosc zabudowy	12.0 m
minimalny udzial powierzchni biologicznie czynnej	30%
geometria	
plan	https://www.gov.pl/zagospodarowanieprzestrzenne/app/AktPlanowaniaPrzestrzennego/PL.ZIPPZP.10584/062007-POG/1POG
strefa planistyczna	PL.ZIPPZP.10584_062007-POG_1POG-34SJ_20250622T131446
identifier	https://www.gov.pl/zagospodarowanieprzestrzenne/app/StrefaPlanistyczna/PL.ZIPPZP.10584/062007-POG/1POG-34SJ/20250622T131446
przestrzen nazw	PL.ZIPPZP.10584/062007-POG
lokalny id	1POG-34SJ
wersja id	20250622T131446
poczatek wersji obiektu	2025-06-22T13:14:46
nazwa	strefa wielofunkcyjna z zabudową mieszkaniową jednorodzinną
oznaczenie	34SJ
symbol	SJ
obowiazuje od	2025-01-27
obowiazuje do	obecnie
status	w opracowaniu https://inspire.ec.europa.eu/codelist/ProcessStepGeneralValue/elaboration
charakter ustalenia	ogólnie wiążące https://inspire.ec.europa.eu/codelist/RegulationNatureValue/generallyBinding
profil podstawowy	teren zabudowy mieszkaniowej jednorodzinnej teren usług teren komunikacji teren zieleni urządzonej teren ogrodów działkowych teren infrastruktury technicznej
profil dodatkowy	teren zabudowy letniskowej lub rekreacji indywidualnej teren zieleni naturalnej teren lasu teren wód
maksymalna nadziemna intensywnosc zabudowy	0.6
maksymalny udzial powierzchni	

zabudowy	70%
maksymalna wysokosc zabudowy	12.0 m
minimalny udzial powierzchni biologicznie czynnej	30%
geometria	
plan	https://www.gov.pl/zagospodarowanieprzestrzenne/app/AktPlanowaniaPrzestrzennego/PL.ZIPPZP.10584/062007-POG/1POG

strefa planistyczna	PL.ZIPPZP.10584_062007-POG_1POG-34SO_20251103T211904
identifier	https://www.gov.pl/zagospodarowanieprzestrzenne/app/StrefaPlanistyczna/PL.ZIPPZP.10584/062007-POG/1POG-34SO/20251103T211904
przestrzen nazw	PL.ZIPPZP.10584/062007-POG
lokalny id	1POG-34SO
wersja id	20251103T211904
poczatek wersji obiektu	2025-11-03T21:19:04
nazwa	strefa otwarta
oznaczenie	34SO
symbol	SO
obowiazuje od	2025-01-27
obowiazuje do	obecnie
status	w opracowaniu https://inspire.ec.europa.eu/codelist/ProcessStepGeneralValue/elaboration
charakter ustalenia	ogólnie wiążące https://inspire.ec.europa.eu/codelist/RegulationNatureValue/generallyBinding
profil podstawowy	teren rolnictwa z zakazem zabudowy teren lasu teren zieleni naturalnej teren wód teren komunikacji teren ogrodów działkowych teren infrastruktury technicznej
profil dodatkowy	teren zieleni urządzonej
geometria	



plan	https://www.gov.pl/zagospodarowanieprzestrzenne/app/AktPlanowaniaPrzestrzennego/PL.ZIPPZP.10584/062007-POG/1POG

strefa planistyczna	PL.ZIPPZP.10584_062007-POG_1POG-35SN_20251103T211121
identifier	https://www.gov.pl/zagospodarowanieprzestrzenne/app/StrefaPlanistyczna/PL.ZIPPZP.10584/062007-POG/1POG-35SN/20251103T211121
przestrzen nazw	PL.ZIPPZP.10584/062007-POG
lokalny id	1POG-35SN
wersja id	20251103T211121
poczatek wersji obiektu	2025-11-03T21:11:21
nazwa	strefa zieleni i rekreacji
oznaczenie	35SN
symbol	SN
obowiazuje od	2025-01-27
obowiazuje do	obecnie
status	w opracowaniu https://inspire.ec.europa.eu/codelist/ProcessStepGeneralValue/elaboration
charakter ustalenia	ogólnie wiążące https://inspire.ec.europa.eu/codelist/RegulationNatureValue/generallyBinding
profil podstawowy	teren zieleni urządzonej teren plaży teren wód teren komunikacji teren ogrodów działkowych teren infrastruktury technicznej
profil dodatkowy	teren usług sportu i rekreacji teren usług kultury i rozrywki teren usług handlu detalicznego teren usług gastronomii teren usług turystyki teren usług nauki teren usług edukacji teren usług zdrowia i pomocy społecznej teren zieleni naturalnej teren lasu
minimalny udzial powierzchni	50%

biologicznie czynnej	
geometria	
plan	https://www.gov.pl/zagospodarowanieprzestrzenne/app/AktPlanowaniaPrzestrzennego/PL.ZIPPZP.10584/062007-POG/1POG
strefa planistyczna	PL.ZIPPZP.10584_062007-POG_1POG-35SU_20250622T182612
identifier	https://www.gov.pl/zagospodarowanieprzestrzenne/app/StrefaPlanistyczna/PL.ZIPPZP.10584/062007-POG/1POG-35SU/20250622T182612
przestrzen nazw	PL.ZIPPZP.10584/062007-POG
lokalny id	1POG-35SU
wersja id	20250622T182612
poczatek wersji obiektu	2025-06-22T18:26:12
nazwa	strefa usługowa
oznaczenie	35SU
symbol	SU
obowiazuje od	2025-01-27
obowiazuje do	obecnie
status	w opracowaniu https://inspire.ec.europa.eu/codelist/ProcessStepGeneralValue/elaboration
charakter ustalenia	ogólnie wiążące https://inspire.ec.europa.eu/codelist/RegulationNatureValue/generallyBinding
profil podstawowy	teren usług teren komunikacji teren zieleni urządzonej teren ogrodów działkowych teren infrastruktury technicznej
profil dodatkowy	teren składów i magazynów teren zieleni naturalnej teren lasu teren wód
maksymalna nadziemna intensywnosc zabudowy	1.5
maksymalny udzial powierzchni zabudowy	70%
maksymalna wysokosc zabudowy	15.0 m

minimalny udzial powierzchni biologicznie czynnej	30%
geometria	
plan	https://www.gov.pl/zagospodarowanieprzestrzenne/app/AktPlanowaniaPrzestrzennego/PL.ZIPPZP.10584/062007-POG/1POG
strefa planistyczna	PL.ZIPPZP.10584_062007-POG_1POG-35SJ_20250622T131721
identifier	https://www.gov.pl/zagospodarowanieprzestrzenne/app/StrefaPlanistyczna/PL.ZIPPZP.10584/062007-POG/1POG-35SJ/20250622T131721
przestrzen nazw	PL.ZIPPZP.10584/062007-POG
lokalny id	1POG-35SJ
wersja id	20250622T131721
poczatek wersji obiektu	2025-06-22T13:17:21
nazwa	strefa wielofunkcyjna z zabudową mieszkaniową jednorodzinną
oznaczenie	35SJ
symbol	SJ
obowiazuje od	2025-01-27
obowiazuje do	obecnie
status	w opracowaniu https://inspire.ec.europa.eu/codelist/ProcessStepGeneralValue/elaboration
charakter ustalenia	ogólnie wiążące https://inspire.ec.europa.eu/codelist/RegulationNatureValue/generallyBinding
profil podstawowy	teren zabudowy mieszkaniowej jednorodzinnej teren usług teren komunikacji teren zieleni urządzonej teren ogrodów działkowych teren infrastruktury technicznej
profil dodatkowy	teren zabudowy letniskowej lub rekreacji indywidualnej teren zieleni naturalnej teren lasu teren wód
maksymalna nadziemna intensywnosc zabudowy	0.6
maksymalny udzial powierzchni zabudowy	70%

maksymalna wysokosc zabudowy	12.0 m
minimalny udzial powierzchni biologicznie czynnej	30%
geometria	
plan	https://www.gov.pl/zagospodarowanieprzestrzenne/app /AktPlanowaniaPrzestrzennego/PL.ZIPPZP.10584/062007-POG/1POG
strefa planistyczna	PL.ZIPPZP.10584_062007-POG_1POG-35SZ_20250622T164257
identifier	https://www.gov.pl/zagospodarowanieprzestrzenne/app /StrefaPlanistyczna/PL.ZIPPZP.10584/062007-POG/1POG-35SZ /20250622T164257
przestrzen nazw	PL.ZIPPZP.10584/062007-POG
lokalny id	1POG-35SZ
wersja id	20250622T164257
poczatek wersji obiektu	2025-06-22T16:42:57
nazwa	strefa wielofunkcyjna z zabudową zagrodową
oznaczenie	35SZ
symbol	SZ
obowiazuje od	2025-01-27
obowiazuje do	obecnie
status	w opracowaniu https://inspire.ec.europa.eu/codelist/ProcessStepGeneralValue /elaboration
charakter ustalenia	ogólnie wiążące https://inspire.ec.europa.eu/codelist/RegulationNatureValue /generallyBinding
profil podstawowy	teren zabudowy zagrodowej teren produkcji w gospodarstwach rolnych teren akwakultury i obsługi rybactwa teren komunikacji teren zieleni urządzonej teren ogrodów działkowych teren infrastruktury technicznej
profil dodatkowy	teren usług teren zieleni naturalnej teren lasu teren wód
maksymalna nadziemna intensywnosc zabudowy	0.8

maksymalny udzial powierzchni zabudowy	70%
maksymalna wysokosc zabudowy	12.0 m
minimalny udzial powierzchni biologicznie czynnej	30%
geometria	
plan	https://www.gov.pl/zagospodarowanieprzestrzenne/app/AktPlanowaniaPrzestrzennego/PL.ZIPPZP.10584/062007-POG/1POG

strefa planistyczna	PL.ZIPPZP.10584_062007-POG_1POG-35SO_20251103T212556
identifier	https://www.gov.pl/zagospodarowanieprzestrzenne/app/StrefaPlanistyczna/PL.ZIPPZP.10584/062007-POG/1POG-35SO/20251103T212556
przestrzen nazw	PL.ZIPPZP.10584/062007-POG
lokalny id	1POG-35SO
wersja id	20251103T212556
poczatek wersji obiektu	2025-11-03T21:25:56
nazwa	strefa otwarta
oznaczenie	35SO
symbol	SO
obowiazuje od	2025-01-27
obowiazuje do	obecnie
status	w opracowaniu https://inspire.ec.europa.eu/codelist/ProcessStepGeneralValue/elaboration
charakter ustalenia	ogólnie wiążące https://inspire.ec.europa.eu/codelist/RegulationNatureValue/generallyBinding
profil podstawowy	teren rolnictwa z zakazem zabudowy teren lasu teren zieleni naturalnej teren wód teren komunikacji teren ogrodów działkowych teren infrastruktury technicznej
profil dodatkowy	teren zieleni urządzonej
geometria	



plan	https://www.gov.pl/zagospodarowanieprzestrzenne/app/AktPlanowaniaPrzestrzennego/PL.ZIPPZP.10584/062007-POG/1POG
strefa planistyczna	PL.ZIPPZP.10584_062007-POG_1POG-36SN_20251103T211123
identifier	https://www.gov.pl/zagospodarowanieprzestrzenne/app/StrefaPlanistyczna/PL.ZIPPZP.10584/062007-POG/1POG-36SN/20251103T211123
przestrzen nazw	PL.ZIPPZP.10584/062007-POG
lokalny id	1POG-36SN
wersja id	20251103T211123
poczatek wersji obiektu	2025-11-03T21:11:23
nazwa	strefa zieleni i rekreacji
oznaczenie	36SN
symbol	SN
obowiazuje od	2025-01-27
obowiazuje do	obecnie
status	w opracowaniu https://inspire.ec.europa.eu/codelist/ProcessStepGeneralValue/elaboration
charakter ustalenia	ogólnie wiążące https://inspire.ec.europa.eu/codelist/RegulationNatureValue/generallyBinding
profil podstawowy	teren zieleni urządzonej teren plaży teren wód teren komunikacji teren ogrodów działkowych teren infrastruktury technicznej
profil dodatkowy	teren usług sportu i rekreacji teren usług kultury i rozrywki teren usług handlu detalicznego teren usług gastronomii teren usług turystyki teren usług nauki teren usług edukacji teren usług zdrowia i pomocy społecznej teren zieleni naturalnej teren lasu
minimalny udzial powierzchni	50%

biologicznie czynnej	
geometria	
plan	https://www.gov.pl/zagospodarowanieprzestrzenne/app /AktPlanowaniaPrzestrzennego/PL.ZIPPZP.10584/062007-POG/1POG
strefa planistyczna	PL.ZIPPZP.10584_062007-POG_1POG-36SU_20250622T182614
identifier	https://www.gov.pl/zagospodarowanieprzestrzenne/app /StrefaPlanistyczna/PL.ZIPPZP.10584/062007-POG/1POG-36SU /20250622T182614
przestrzen nazw	PL.ZIPPZP.10584/062007-POG
lokalny id	1POG-36SU
wersja id	20250622T182614
poczatek wersji obiektu	2025-06-22T18:26:14
nazwa	strefa usługowa
oznaczenie	36SU
symbol	SU
obowiazuje od	2025-01-27
obowiazuje do	obecnie
status	w opracowaniu https://inspire.ec.europa.eu/codelist/ProcessStepGeneralValue /elaboration
charakter ustalenia	ogólnie wiążące https://inspire.ec.europa.eu/codelist/RegulationNatureValue /generallyBinding
profil podstawowy	teren usług teren komunikacji teren zieleni urządzonej teren ogrodów działkowych teren infrastruktury technicznej
profil dodatkowy	teren składów i magazynów teren zieleni naturalnej teren lasu teren wód
maksymalna nadziemna intensywnosc zabudowy	1.5
maksymalny udzial powierzchni zabudowy	70%
maksymalna wysokosc zabudowy	15.0 m

minimalny udzial powierzchni biologicznie czynnej	30%
geometria	
plan	https://www.gov.pl/zagospodarowanieprzestrzenne/app/AktPlanowaniaPrzestrzennego/PL.ZIPPZP.10584/062007-POG/1POG
strefa planistyczna	PL.ZIPPZP.10584_062007-POG_1POG-36SJ_20250622T131723
identifier	https://www.gov.pl/zagospodarowanieprzestrzenne/app/StrefaPlanistyczna/PL.ZIPPZP.10584/062007-POG/1POG-36SJ/20250622T131723
przestrzen nazw	PL.ZIPPZP.10584/062007-POG
lokalny id	1POG-36SJ
wersja id	20250622T131723
poczatek wersji obiektu	2025-06-22T13:17:23
nazwa	strefa wielofunkcyjna z zabudową mieszkaniową jednorodzinną
oznaczenie	36SJ
symbol	SJ
obowiazuje od	2025-01-27
obowiazuje do	obecnie
status	w opracowaniu https://inspire.ec.europa.eu/codelist/ProcessStepGeneralValue/elaboration
charakter ustalenia	ogólnie wiążące https://inspire.ec.europa.eu/codelist/RegulationNatureValue/generallyBinding
profil podstawowy	teren zabudowy mieszkaniowej jednorodzinnej teren usług teren komunikacji teren zieleni urządzonej teren ogrodów działkowych teren infrastruktury technicznej
profil dodatkowy	teren zabudowy letniskowej lub rekreacji indywidualnej teren zieleni naturalnej teren lasu teren wód
maksymalna nadziemna intensywnosc zabudowy	0.6
maksymalny udzial powierzchni zabudowy	70%

maksymalna wysokosc zabudowy	12.0 m
minimalny udzial powierzchni biologicznie czynnej	30%
geometria	
plan	https://www.gov.pl/zagospodarowanieprzestrzenne/app/AktPlanowaniaPrzestrzennego/PL.ZIPPZP.10584/062007-POG/1POG
strefa planistyczna	PL.ZIPPZP.10584_062007-POG_1POG-36SZ_20250622T164314
identifier	https://www.gov.pl/zagospodarowanieprzestrzenne/app/StrefaPlanistyczna/PL.ZIPPZP.10584/062007-POG/1POG-36SZ/20250622T164314
przestrzen nazw	PL.ZIPPZP.10584/062007-POG
lokalny id	1POG-36SZ
wersja id	20250622T164314
poczatek wersji obiektu	2025-06-22T16:43:14
nazwa	strefa wielofunkcyjna z zabudową zagrodową
oznaczenie	36SZ
symbol	SZ
obowiazuje od	2025-01-27
obowiazuje do	obecnie
status	w opracowaniu https://inspire.ec.europa.eu/codelist/ProcessStepGeneralValue/elaboration
charakter ustalenia	ogólnie wiążące https://inspire.ec.europa.eu/codelist/RegulationNatureValue/generallyBinding
profil podstawowy	teren zabudowy zagrodowej teren produkcji w gospodarstwach rolnych teren akwakultury i obsługi rybactwa teren komunikacji teren zieleni urządzonej teren ogrodów działkowych teren infrastruktury technicznej
profil dodatkowy	teren usług teren zieleni naturalnej teren lasu teren wód
maksymalna nadziemna intensywnosc zabudowy	0.8

maksymalny udzial powierzchni zabudowy	70%
maksymalna wysokosc zabudowy	12.0 m
minimalny udzial powierzchni biologicznie czynnej	30%
geometria	
plan	https://www.gov.pl/zagospodarowanieprzestrzenne/app/AktPlanowaniaPrzestrzennego/PL.ZIPPZP.10584/062007-POG/1POG

strefa planistyczna	PL.ZIPPZP.10584_062007-POG_1POG-36SO_20251103T212601
identifier	https://www.gov.pl/zagospodarowanieprzestrzenne/app/StrefaPlanistyczna/PL.ZIPPZP.10584/062007-POG/1POG-36SO/20251103T212601
przestrzen nazw	PL.ZIPPZP.10584/062007-POG
lokalny id	1POG-36SO
wersja id	20251103T212601
poczatek wersji obiektu	2025-11-03T21:26:01
nazwa	strefa otwarta
oznaczenie	36SO
symbol	SO
obowiazuje od	2025-01-27
obowiazuje do	obecnie
status	w opracowaniu https://inspire.ec.europa.eu/codelist/ProcessStepGeneralValue/elaboration
charakter ustalenia	ogólnie wiążące https://inspire.ec.europa.eu/codelist/RegulationNatureValue/generallyBinding
profil podstawowy	teren rolnictwa z zakazem zabudowy teren lasu teren zieleni naturalnej teren wód teren komunikacji teren ogrodów działkowych teren infrastruktury technicznej
profil dodatkowy	teren zieleni urządzonej
geometria	



plan	https://www.gov.pl/zagospodarowanieprzestrzenne/app/AktPlanowaniaPrzestrzennego/PL.ZIPPZP.10584/062007-POG/1POG
strefa planistyczna	PL.ZIPPZP.10584_062007-POG_1POG-37SU_20250622T182618
identifier	https://www.gov.pl/zagospodarowanieprzestrzenne/app/StrefaPlanistyczna/PL.ZIPPZP.10584/062007-POG/1POG-37SU/20250622T182618
przestrzen nazw	PL.ZIPPZP.10584/062007-POG
lokalny id	1POG-37SU
wersja id	20250622T182618
poczatek wersji obiektu	2025-06-22T18:26:18
nazwa	strefa usługowa
oznaczenie	37SU
symbol	SU
obowiazuje od	2025-01-27
obowiazuje do	obecnie
status	w opracowaniu https://inspire.ec.europa.eu/codelist/ProcessStepGeneralValue/elaboration
charakter ustalenia	ogólnie wiążące https://inspire.ec.europa.eu/codelist/RegulationNatureValue/generallyBinding
profil podstawowy	teren usług teren komunikacji teren zieleni urządzonej teren ogrodów działkowych teren infrastruktury technicznej
profil dodatkowy	teren składów i magazynów teren zieleni naturalnej teren lasu teren wód
maksymalna nadziemna intensywnosc zabudowy	1.5
maksymalny udzial powierzchni zabudowy	70%
maksymalna wysokosc zabudowy	15.0 m
minimalny udzial powierzchni biologicznie czynnej	30%

geometria	
plan	https://www.gov.pl/zagospodarowanieprzestrzenne/app /AktPlanowaniaPrzestrzennego/PL.ZIPPZP.10584/062007-POG/1POG
strefa planistyczna	PL.ZIPPZP.10584_062007-POG_1POG-37SN_20251103T211126
identifier	https://www.gov.pl/zagospodarowanieprzestrzenne/app /StrefaPlanistyczna/PL.ZIPPZP.10584/062007-POG/1POG-37SN /20251103T211126
przestrzen nazw	PL.ZIPPZP.10584/062007-POG
lokalny id	1POG-37SN
wersja id	20251103T211126
poczatek wersji obiektu	2025-11-03T21:11:26
nazwa	strefa zieleni i rekreacji
oznaczenie	37SN
symbol	SN
obowiazuje od	2025-01-28
obowiazuje do	obecnie
status	w opracowaniu https://inspire.ec.europa.eu/codelist/ProcessStepGeneralValue /elaboration
charakter ustalenia	ogólnie wiążące https://inspire.ec.europa.eu/codelist/RegulationNatureValue /generallyBinding
profil podstawowy	teren zieleni urządzonej teren plaży teren wód teren komunikacji teren ogrodów działkowych teren infrastruktury technicznej
profil dodatkowy	teren usług sportu i rekreacji teren usług kultury i rozrywki teren usług handlu detalicznego teren usług gastronomii teren usług turystyki teren usług nauki teren usług edukacji teren usług zdrowia i pomocy społecznej teren zieleni naturalnej teren lasu
minimalny udzial powierzchni	

biologicznie czynnej	50%
geometria	
plan	https://www.gov.pl/zagospodarowanieprzestrzenne/app /AktPlanowaniaPrzestrzennego/PL.ZIPPZP.10584/062007-POG/1POG
strefa planistyczna	PL.ZIPPZP.10584_062007-POG_1POG-37SZ_20250622T164328
identifier	https://www.gov.pl/zagospodarowanieprzestrzenne/app /StrefaPlanistyczna/PL.ZIPPZP.10584/062007-POG/1POG-37SZ /20250622T164328
przestrzen nazw	PL.ZIPPZP.10584/062007-POG
lokalny id	1POG-37SZ
wersja id	20250622T164328
poczatek wersji obiektu	2025-06-22T16:43:28
nazwa	strefa wielofunkcyjna z zabudową zagrodową
oznaczenie	37SZ
symbol	SZ
obowiazuje od	2025-01-27
obowiazuje do	obecnie
status	w opracowaniu https://inspire.ec.europa.eu/codelist/ProcessStepGeneralValue /elaboration
charakter ustalenia	ogólnie wiążące https://inspire.ec.europa.eu/codelist/RegulationNatureValue /generallyBinding
profil podstawowy	teren zabudowy zagrodowej teren produkcji w gospodarstwach rolnych teren akwakultury i obsługi rybactwa teren komunikacji teren zieleni urządzonej teren ogrodów działkowych teren infrastruktury technicznej
profil dodatkowy	teren usług teren zieleni naturalnej teren lasu teren wód
maksymalna nadziemna intensywnosc zabudowy	0.8
maksymalny udzial powierzchni zabudowy	70%

maksymalna wysokosc zabudowy	12.0 m
minimalny udzial powierzchni biologicznie czynnej	30%
geometria	
plan	https://www.gov.pl/zagospodarowanieprzestrzenne/app /AktPlanowaniaPrzestrzennego/PL.ZIPPZP.10584/062007-POG/1POG
strefa planistyczna	PL.ZIPPZP.10584_062007-POG_1POG-37SJ_20250622T131727
identifier	https://www.gov.pl/zagospodarowanieprzestrzenne/app /StrefaPlanistyczna/PL.ZIPPZP.10584/062007-POG/1POG-37SJ /20250622T131727
przestrzen nazw	PL.ZIPPZP.10584/062007-POG
lokalny id	1POG-37SJ
wersja id	20250622T131727
poczatek wersji obiektu	2025-06-22T13:17:27
nazwa	strefa wielofunkcyjna z zabudową mieszkaniową jednorodzinną
oznaczenie	37SJ
symbol	SJ
obowiazuje od	2025-01-27
obowiazuje do	obecnie
status	w opracowaniu https://inspire.ec.europa.eu/codelist/ProcessStepGeneralValue /elaboration
charakter ustalenia	ogólnie wiążące https://inspire.ec.europa.eu/codelist/RegulationNatureValue /generallyBinding
profil podstawowy	teren zabudowy mieszkaniowej jednorodzinnej teren usług teren komunikacji teren zieleni urządzonej teren ogrodów działkowych teren infrastruktury technicznej
profil dodatkowy	teren zabudowy letniskowej lub rekreacji indywidualnej teren zieleni naturalnej teren lasu teren wód
maksymalna nadziemna intensywnosc zabudowy	0.6
maksymalny udzial powierzchni	

zabudowy	70%
maksymalna wysokosc zabudowy	12.0 m
minimalny udzial powierzchni biologicznie czynnej	30%
geometria	
plan	https://www.gov.pl/zagospodarowanieprzestrzenne/app/AktPlanowaniaPrzestrzennego/PL.ZIPPZP.10584/062007-POG/1POG

strefa planistyczna	PL.ZIPPZP.10584_062007-POG_1POG-37SO_20251103T212612
identifier	https://www.gov.pl/zagospodarowanieprzestrzenne/app/StrefaPlanistyczna/PL.ZIPPZP.10584/062007-POG/1POG-37SO/20251103T212612
przestrzen nazw	PL.ZIPPZP.10584/062007-POG
lokalny id	1POG-37SO
wersja id	20251103T212612
poczatek wersji obiektu	2025-11-03T21:26:12
nazwa	strefa otwarta
oznaczenie	37SO
symbol	SO
obowiazuje od	2025-01-27
obowiazuje do	obecnie
status	w opracowaniu https://inspire.ec.europa.eu/codelist/ProcessStepGeneralValue/elaboration
charakter ustalenia	ogólnie wiążące https://inspire.ec.europa.eu/codelist/RegulationNatureValue/generallyBinding
profil podstawowy	teren rolnictwa z zakazem zabudowy teren lasu teren zieleni naturalnej teren wód teren komunikacji teren ogrodów działkowych teren infrastruktury technicznej
profil dodatkowy	teren zieleni urządzonej
geometria	



plan	https://www.gov.pl/zagospodarowanieprzestrzenne/app/AktPlanowaniaPrzestrzennego/PL.ZIPPZP.10584/062007-POG/1POG
strefa planistyczna	PL.ZIPPZP.10584_062007-POG_1POG-38SU_20250622T182620
identifier	https://www.gov.pl/zagospodarowanieprzestrzenne/app/StrefaPlanistyczna/PL.ZIPPZP.10584/062007-POG/1POG-38SU/20250622T182620
przestrzen nazw	PL.ZIPPZP.10584/062007-POG
lokalny id	1POG-38SU
wersja id	20250622T182620
poczatek wersji obiektu	2025-06-22T18:26:20
nazwa	strefa usługowa
oznaczenie	38SU
symbol	SU
obowiazuje od	2025-01-27
obowiazuje do	obecnie
status	w opracowaniu https://inspire.ec.europa.eu/codelist/ProcessStepGeneralValue/elaboration
charakter ustalenia	ogólnie wiążące https://inspire.ec.europa.eu/codelist/RegulationNatureValue/generallyBinding
profil podstawowy	teren usług teren komunikacji teren zieleni urządzonej teren ogrodów działkowych teren infrastruktury technicznej
profil dodatkowy	teren składów i magazynów teren zieleni naturalnej teren lasu teren wód
maksymalna nadziemna intensywnosc zabudowy	1.5
maksymalny udzial powierzchni zabudowy	70%
maksymalna wysokosc zabudowy	12.0 m
minimalny udzial powierzchni biologicznie czynnej	30%

geometria	
plan	https://www.gov.pl/zagospodarowanieprzestrzenne/app/AktPlanowaniaPrzestrzennego/PL.ZIPPZP.10584/062007-POG/1POG
strefa planistyczna	PL.ZIPPZP.10584_062007-POG_1POG-38SZ_20250622T164332
identifier	https://www.gov.pl/zagospodarowanieprzestrzenne/app/StrefaPlanistyczna/PL.ZIPPZP.10584/062007-POG/1POG-38SZ/20250622T164332
przestrzen nazw	PL.ZIPPZP.10584/062007-POG
lokalny id	1POG-38SZ
wersja id	20250622T164332
poczatek wersji obiektu	2025-06-22T16:43:32
nazwa	strefa wielofunkcyjna z zabudową zagrodową
oznaczenie	38SZ
symbol	SZ
obowiazuje od	2025-01-27
obowiazuje do	obecnie
status	w opracowaniu https://inspire.ec.europa.eu/codelist/ProcessStepGeneralValue/elaboration
charakter ustalenia	ogólnie wiążące https://inspire.ec.europa.eu/codelist/RegulationNatureValue/generallyBinding
profil podstawowy	teren zabudowy zagrodowej teren produkcji w gospodarstwach rolnych teren akwakultury i obsługi rybactwa teren komunikacji teren zieleni urządzonej teren ogrodów działkowych teren infrastruktury technicznej
profil dodatkowy	teren usług teren zieleni naturalnej teren lasu teren wód
maksymalna nadziemna intensywnosc zabudowy	0.8
maksymalny udzial powierzchni zabudowy	70%
maksymalna wysokosc zabudowy	12.0 m

minimalny udzial powierzchni biologicznie czynnej	30%
geometria	
plan	https://www.gov.pl/zagospodarowanieprzestrzenne/app/AktPlanowaniaPrzestrzennego/PL.ZIPPZP.10584/062007-POG/1POG

strefa planistyczna	PL.ZIPPZP.10584_062007-POG_1POG-38SJ_20250622T131731
identifier	https://www.gov.pl/zagospodarowanieprzestrzenne/app/StrefaPlanistyczna/PL.ZIPPZP.10584/062007-POG/1POG-38SJ/20250622T131731
przestrzen nazw	PL.ZIPPZP.10584/062007-POG
lokalny id	1POG-38SJ
wersja id	20250622T131731
poczatek wersji obiektu	2025-06-22T13:17:31
nazwa	strefa wielofunkcyjna z zabudową mieszkaniową jednorodzinną
oznaczenie	38SJ
symbol	SJ
obowiazuje od	2025-01-27
obowiazuje do	obecnie
status	w opracowaniu https://inspire.ec.europa.eu/codelist/ProcessStepGeneralValue/elaboration
charakter ustalenia	ogólnie wiążące https://inspire.ec.europa.eu/codelist/RegulationNatureValue/generallyBinding
profil podstawowy	teren zabudowy mieszkaniowej jednorodzinnej teren usług teren komunikacji teren zieleni urządzonej teren ogrodów działkowych teren infrastruktury technicznej
profil dodatkowy	teren zabudowy letniskowej lub rekreacji indywidualnej teren zieleni naturalnej teren lasu teren wód
maksymalna nadziemna intensywnosc zabudowy	0.6
maksymalny udzial powierzchni zabudowy	70%

maksymalna wysokosc zabudowy	12.0 m
minimalny udzial powierzchni biologicznie czynnej	30%
geometria	
plan	https://www.gov.pl/zagospodarowanieprzestrzenne/app/AktPlanowaniaPrzestrzennego/PL.ZIPPZP.10584/062007-POG/1POG
strefa planistyczna	PL.ZIPPZP.10584_062007-POG_1POG-38SO_20251103T212614
identifier	https://www.gov.pl/zagospodarowanieprzestrzenne/app/StrefaPlanistyczna/PL.ZIPPZP.10584/062007-POG/1POG-38SO/20251103T212614
przestrzen nazw	PL.ZIPPZP.10584/062007-POG
lokalny id	1POG-38SO
wersja id	20251103T212614
poczatek wersji obiektu	2025-11-03T21:26:14
nazwa	strefa otwarta
oznaczenie	38SO
symbol	SO
obowiazuje od	2025-01-27
obowiazuje do	obecnie
status	w opracowaniu https://inspire.ec.europa.eu/codelist/ProcessStepGeneralValue/elaboration
charakter ustalenia	ogólnie wiążące https://inspire.ec.europa.eu/codelist/RegulationNatureValue/generallyBinding
profil podstawowy	teren rolnictwa z zakazem zabudowy teren lasu teren zieleni naturalnej teren wód teren komunikacji teren ogrodów działkowych teren infrastruktury technicznej
profil dodatkowy	teren zieleni urządzonej
geometria	



plan	https://www.gov.pl/zagospodarowanieprzestrzenne/app/AktPlanowaniaPrzestrzennego/PL.ZIPPZP.10584/062007-POG/1POG
strefa planistyczna	PL.ZIPPZP.10584_062007-POG_1POG-38SN_20251103T211128
identifier	https://www.gov.pl/zagospodarowanieprzestrzenne/app/StrefaPlanistyczna/PL.ZIPPZP.10584/062007-POG/1POG-38SN/20251103T211128
przestrzen nazw	PL.ZIPPZP.10584/062007-POG
lokalny id	1POG-38SN
wersja id	20251103T211128
poczatek wersji obiektu	2025-11-03T21:11:28
nazwa	strefa zieleni i rekreacji
oznaczenie	38SN
symbol	SN
obowiazuje od	2025-01-27
obowiazuje do	obecnie
status	w opracowaniu https://inspire.ec.europa.eu/codelist/ProcessStepGeneralValue/elaboration
charakter ustalenia	ogólnie wiążące https://inspire.ec.europa.eu/codelist/RegulationNatureValue/generallyBinding
profil podstawowy	teren zieleni urządzonej teren plaży teren wód teren komunikacji teren ogrodów działkowych teren infrastruktury technicznej
profil dodatkowy	teren usług sportu i rekreacji teren usług kultury i rozrywki teren usług handlu detalicznego teren usług gastronomii teren usług turystyki teren usług nauki teren usług edukacji teren usług zdrowia i pomocy społecznej teren zieleni naturalnej
minimalny udzial powierzchni biologicznie czynnej	50%

geometria	
plan	https://www.gov.pl/zagospodarowanieprzestrzenne/app /AktPlanowaniaPrzestrzennego/PL.ZIPPZP.10584/062007-POG/1POG
strefa planistyczna	PL.ZIPPZP.10584_062007-POG_1POG-39SN_20251103T211133
identifier	https://www.gov.pl/zagospodarowanieprzestrzenne/app /StrefaPlanistyczna/PL.ZIPPZP.10584/062007-POG/1POG-39SN /20251103T211133
przestrzen nazw	PL.ZIPPZP.10584/062007-POG
lokalny id	1POG-39SN
wersja id	20251103T211133
poczatek wersji obiektu	2025-11-03T21:11:33
nazwa	strefa zieleni i rekreacji
oznaczenie	39SN
symbol	SN
obowiazuje od	2025-01-27
obowiazuje do	obecnie
status	w opracowaniu https://inspire.ec.europa.eu/codelist/ProcessStepGeneralValue /elaboration
charakter ustalenia	ogólnie wiążące https://inspire.ec.europa.eu/codelist/RegulationNatureValue /generallyBinding
profil podstawowy	teren zieleni urządzonej teren plaży teren wód teren komunikacji teren ogrodów działkowych teren infrastruktury technicznej
profil dodatkowy	teren usług sportu i rekreacji teren usług kultury i rozrywki teren usług handlu detalicznego teren usług gastronomii teren usług turystyki teren usług nauki teren usług edukacji teren usług zdrowia i pomocy społecznej teren zieleni naturalnej teren lasu
minimalny udzial powierzchni	50%

biologicznie czynnej	
geometria	
plan	https://www.gov.pl/zagospodarowanieprzestrzenne/app/AktPlanowaniaPrzestrzennego/PL.ZIPPZP.10584/062007-POG/1POG
strefa planistyczna	PL.ZIPPZP.10584_062007-POG_1POG-39SU_20250622T182622
identifier	https://www.gov.pl/zagospodarowanieprzestrzenne/app/StrefaPlanistyczna/PL.ZIPPZP.10584/062007-POG/1POG-39SU/20250622T182622
przestrzen nazw	PL.ZIPPZP.10584/062007-POG
lokalny id	1POG-39SU
wersja id	20250622T182622
poczatek wersji obiektu	2025-06-22T18:26:22
nazwa	strefa usługowa
oznaczenie	39SU
symbol	SU
obowiazuje od	2025-01-28
obowiazuje do	obecnie
status	w opracowaniu https://inspire.ec.europa.eu/codelist/ProcessStepGeneralValue/elaboration
charakter ustalenia	ogólnie wiążące https://inspire.ec.europa.eu/codelist/RegulationNatureValue/generallyBinding
profil podstawowy	teren usług teren komunikacji teren zieleni urządzonej teren ogrodów działkowych teren infrastruktury technicznej
profil dodatkowy	teren składów i magazynów teren zieleni naturalnej teren lasu teren wód
maksymalna nadziemna intensywnosc zabudowy	1.5
maksymalny udzial powierzchni zabudowy	70%
maksymalna wysokosc zabudowy	15.0 m

minimalny udzial powierzchni biologicznie czynnej	30%
geometria	
plan	https://www.gov.pl/zagospodarowanieprzestrzenne/app/AktPlanowaniaPrzestrzennego/PL.ZIPPZP.10584/062007-POG/1POG

strefa planistyczna	PL.ZIPPZP.10584_062007-POG_1POG-39SZ_20250622T164335
identifier	https://www.gov.pl/zagospodarowanieprzestrzenne/app/StrefaPlanistyczna/PL.ZIPPZP.10584/062007-POG/1POG-39SZ/20250622T164335
przestrzen nazw	PL.ZIPPZP.10584/062007-POG
lokalny id	1POG-39SZ
wersja id	20250622T164335
poczatek wersji obiektu	2025-06-22T16:43:35
nazwa	strefa wielofunkcyjna z zabudową zagrodową
oznaczenie	39SZ
symbol	SZ
obowiazuje od	2025-01-27
obowiazuje do	obecnie
status	w opracowaniu https://inspire.ec.europa.eu/codelist/ProcessStepGeneralValue/elaboration
charakter ustalenia	ogólnie wiążące https://inspire.ec.europa.eu/codelist/RegulationNatureValue/generallyBinding
profil podstawowy	teren zabudowy zagrodowej teren produkcji w gospodarstwach rolnych teren akwakultury i obsługi rybactwa teren komunikacji teren zieleni urządzonej teren ogrodów działkowych teren infrastruktury technicznej
profil dodatkowy	teren usług teren zieleni naturalnej teren lasu teren wód
maksymalna nadziemna intensywnosc zabudowy	0.8
maksymalny udzial powierzchni	

zabudowy	70%
maksymalna wysokosc zabudowy	12.0 m
minimalny udzial powierzchni biologicznie czynnej	30%
geometria	
plan	https://www.gov.pl/zagospodarowanieprzestrzenne/app/AktPlanowaniaPrzestrzennego/PL.ZIPPZP.10584/062007-POG/1POG

strefa planistyczna	PL.ZIPPZP.10584_062007-POG_1POG-39SJ_20250622T131755
identifier	https://www.gov.pl/zagospodarowanieprzestrzenne/app/StrefaPlanistyczna/PL.ZIPPZP.10584/062007-POG/1POG-39SJ/20250622T131755
przestrzen nazw	PL.ZIPPZP.10584/062007-POG
lokalny id	1POG-39SJ
wersja id	20250622T131755
poczatek wersji obiektu	2025-06-22T13:17:55
nazwa	strefa wielofunkcyjna z zabudową mieszkaniową jednorodzinną
oznaczenie	39SJ
symbol	SJ
obowiazuje od	2025-01-27
obowiazuje do	obecnie
status	w opracowaniu https://inspire.ec.europa.eu/codelist/ProcessStepGeneralValue/elaboration
charakter ustalenia	ogólnie wiążące https://inspire.ec.europa.eu/codelist/RegulationNatureValue/generallyBinding
profil podstawowy	teren zabudowy mieszkaniowej jednorodzinnej teren usług teren komunikacji teren zieleni urządzonej teren ogrodów działkowych teren infrastruktury technicznej
profil dodatkowy	teren zabudowy letniskowej lub rekreacji indywidualnej teren zieleni naturalnej teren lasu teren wód
maksymalna nadziemna intensywnosc zabudowy	0.6

maksymalny udzial powierzchni zabudowy	70%
maksymalna wysokosc zabudowy	12.0 m
minimalny udzial powierzchni biologicznie czynnej	30%
geometria	
plan	https://www.gov.pl/zagospodarowanieprzestrzenne/app /AktPlanowaniaPrzestrzennego/PL.ZIPPZP.10584/062007-POG/1POG

strefa planistyczna	PL.ZIPPZP.10584_062007-POG_1POG-39SO_20251103T212616
identifier	https://www.gov.pl/zagospodarowanieprzestrzenne/app /StrefaPlanistyczna/PL.ZIPPZP.10584/062007-POG/1POG-39SO /20251103T212616
przestrzen nazw	PL.ZIPPZP.10584/062007-POG
lokalny id	1POG-39SO
wersja id	20251103T212616
poczatek wersji obiektu	2025-11-03T21:26:16
nazwa	strefa otwarta
oznaczenie	39SO
symbol	SO
obowiazuje od	2025-01-27
obowiazuje do	obecnie
status	w opracowaniu https://inspire.ec.europa.eu/codelist/ProcessStepGeneralValue /elaboration
charakter ustalenia	ogólnie wiążące https://inspire.ec.europa.eu/codelist/RegulationNatureValue /generallyBinding
profil podstawowy	teren rolnictwa z zakazem zabudowy teren lasu teren zieleni naturalnej teren wód teren komunikacji teren ogrodów działkowych teren infrastruktury technicznej
profil dodatkowy	teren zieleni urządzonej
geometria	



plan	https://www.gov.pl/zagospodarowanieprzestrzenne/app /AktPlanowaniaPrzestrzennego/PL.ZIPPZP.10584/062007-POG/1POG
strefa planistyczna	PL.ZIPPZP.10584_062007-POG_1POG-40SU_20250622T182627
identifier	https://www.gov.pl/zagospodarowanieprzestrzenne/app /StrefaPlanistyczna/PL.ZIPPZP.10584/062007-POG/1POG-40SU /20250622T182627
przestrzen nazw	PL.ZIPPZP.10584/062007-POG
lokalny id	1POG-40SU
wersja id	20250622T182627
poczatek wersji obiektu	2025-06-22T18:26:27
nazwa	strefa usługowa
oznaczenie	40SU
symbol	SU
obowiazuje od	2025-01-28
obowiazuje do	obecnie
status	w opracowaniu https://inspire.ec.europa.eu/codelist/ProcessStepGeneralValue /elaboration
charakter ustalenia	ogólnie wiążące https://inspire.ec.europa.eu/codelist/RegulationNatureValue /generallyBinding
profil podstawowy	teren usług teren komunikacji teren zieleni urządzonej teren ogrodów działkowych teren infrastruktury technicznej
profil dodatkowy	teren składów i magazynów teren zieleni naturalnej teren lasu teren wód
maksymalna nadziemna intensywnosc zabudowy	1.5
maksymalny udzial powierzchni zabudowy	70%
maksymalna wysokosc zabudowy	12.0 m
minimalny udzial powierzchni biologicznie czynnej	30%

geometria	
plan	https://www.gov.pl/zagospodarowanieprzestrzenne/app /AktPlanowaniaPrzestrzennego/PL.ZIPPZP.10584/062007-POG/1POG
strefa planistyczna	PL.ZIPPZP.10584_062007-POG_1POG-40SZ_20250622T164337
identifier	https://www.gov.pl/zagospodarowanieprzestrzenne/app /StrefaPlanistyczna/PL.ZIPPZP.10584/062007-POG/1POG-40SZ /20250622T164337
przestrzen nazw	PL.ZIPPZP.10584/062007-POG
lokalny id	1POG-40SZ
wersja id	20250622T164337
poczatek wersji obiektu	2025-06-22T16:43:37
nazwa	strefa wielofunkcyjna z zabudową zagrodową
oznaczenie	40SZ
symbol	SZ
obowiazuje od	2025-01-27
obowiazuje do	obecnie
status	w opracowaniu https://inspire.ec.europa.eu/codelist/ProcessStepGeneralValue /elaboration
charakter ustalenia	ogólnie wiążące https://inspire.ec.europa.eu/codelist/RegulationNatureValue /generallyBinding
profil podstawowy	teren zabudowy zagrodowej teren produkcji w gospodarstwach rolnych teren akwakultury i obsługi rybactwa teren komunikacji teren zieleni urządzonej teren ogrodów działkowych teren infrastruktury technicznej
profil dodatkowy	teren usług teren zieleni naturalnej teren lasu teren wód
maksymalna nadziemna intensywnosc zabudowy	0.8
maksymalny udzial powierzchni zabudowy	70%
maksymalna wysokosc zabudowy	12.0 m

minimalny udzial powierzchni biologicznie czynnej	30%
geometria	
plan	https://www.gov.pl/zagospodarowanieprzestrzenne/app/AktPlanowaniaPrzestrzennego/PL.ZIPPZP.10584/062007-POG/1POG
strefa planistyczna	PL.ZIPPZP.10584_062007-POG_1POG-40SN_20251103T215716
identifier	https://www.gov.pl/zagospodarowanieprzestrzenne/app/StrefaPlanistyczna/PL.ZIPPZP.10584/062007-POG/1POG-40SN/20251103T215716
przestrzen nazw	PL.ZIPPZP.10584/062007-POG
lokalny id	1POG-40SN
wersja id	20251103T215716
poczatek wersji obiektu	2025-11-03T21:57:16
nazwa	strefa zieleni i rekreacji
oznaczenie	40SN
symbol	SN
obowiazuje od	2025-02-02
obowiazuje do	obecnie
status	w opracowaniu https://inspire.ec.europa.eu/codelist/ProcessStepGeneralValue/elaboration
charakter ustalenia	ogólnie wiążące https://inspire.ec.europa.eu/codelist/RegulationNatureValue/generallyBinding
profil podstawowy	teren zieleni urządzonej teren plaży teren wód teren komunikacji teren ogrodów działkowych teren infrastruktury technicznej
profil dodatkowy	teren usług sportu i rekreacji teren usług kultury i rozrywki teren usług handlu detalicznego teren usług gastronomii teren usług turystyki teren usług nauki teren usług edukacji teren usług zdrowia i pomocy społecznej

	teren zieleni naturalnej teren lasu
minimalny udzial powierzchni biologicznie czynnej	50%
geometria	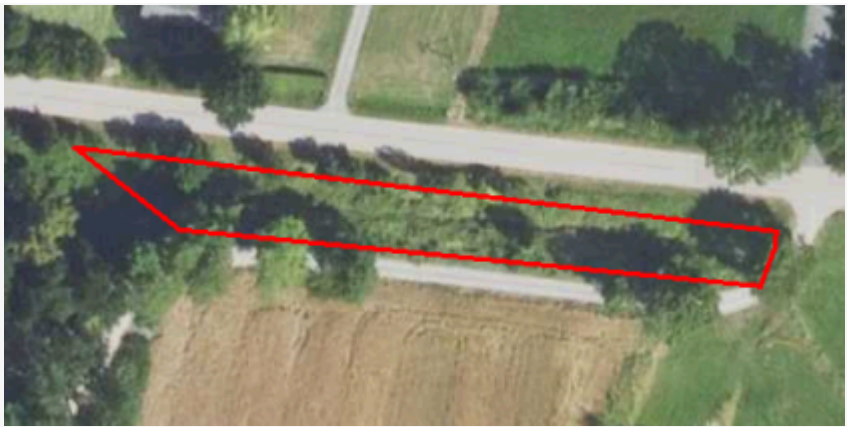
plan	https://www.gov.pl/zagospodarowanieprzestrzenne/app/AktPlanowaniaPrzestrzennego/PL.ZIPPZP.10584/062007-POG/1POG

strefa planistyczna	PL.ZIPPZP.10584_062007-POG_1POG-40SJ_20250622T131758
identifier	https://www.gov.pl/zagospodarowanieprzestrzenne/app/StrefaPlanistyczna/PL.ZIPPZP.10584/062007-POG/1POG-40SJ/20250622T131758
przestrzen nazw	PL.ZIPPZP.10584/062007-POG
lokalny id	1POG-40SJ
wersja id	20250622T131758
poczatek wersji obiektu	2025-06-22T13:17:58
nazwa	strefa wielofunkcyjna z zabudową mieszkaniową jednorodzinną
oznaczenie	40SJ
symbol	SJ
obowiazuje od	2025-01-27
obowiazuje do	obecnie
status	w opracowaniu https://inspire.ec.europa.eu/codelist/ProcessStepGeneralValue/elaboration
charakter ustalenia	ogólnie wiążące https://inspire.ec.europa.eu/codelist/RegulationNatureValue/generallyBinding
profil podstawowy	teren zabudowy mieszkaniowej jednorodzinnej teren usług teren komunikacji teren zieleni urządzonej teren ogrodów działkowych teren infrastruktury technicznej
profil dodatkowy	teren zabudowy letniskowej lub rekreacji indywidualnej teren zieleni naturalnej teren lasu teren wód
maksymalna nadziemna intensywnosc zabudowy	0.6

maksymalny udzial powierzchni zabudowy	70%
maksymalna wysokosc zabudowy	12.0 m
minimalny udzial powierzchni biologicznie czynnej	30%
geometria	
plan	https://www.gov.pl/zagospodarowanieprzestrzenne/app/AktPlanowaniaPrzestrzennego/PL.ZIPPZP.10584/062007-POG/1POG

strefa planistyczna	PL.ZIPPZP.10584_062007-POG_1POG-40SO_20251103T212622
identifier	https://www.gov.pl/zagospodarowanieprzestrzenne/app/StrefaPlanistyczna/PL.ZIPPZP.10584/062007-POG/1POG-40SO/20251103T212622
przestrzen nazw	PL.ZIPPZP.10584/062007-POG
lokalny id	1POG-40SO
wersja id	20251103T212622
poczatek wersji obiektu	2025-11-03T21:26:22
nazwa	strefa otwarta
oznaczenie	40SO
symbol	SO
obowiazuje od	2025-01-27
obowiazuje do	obecnie
status	w opracowaniu https://inspire.ec.europa.eu/codelist/ProcessStepGeneralValue/elaboration
charakter ustalenia	ogólnie wiążące https://inspire.ec.europa.eu/codelist/RegulationNatureValue/generallyBinding
profil podstawowy	teren rolnictwa z zakazem zabudowy teren lasu teren zieleni naturalnej teren wód teren komunikacji teren ogrodów działkowych teren infrastruktury technicznej
profil dodatkowy	teren zieleni urządzonej
geometria	



plan	https://www.gov.pl/zagospodarowanieprzestrzenne/app /AktPlanowaniaPrzestrzennego/PL.ZIPPZP.10584/062007-POG/1POG
strefa planistyczna	PL.ZIPPZP.10584_062007-POG_1POG-41SU_20250622T182629
identifier	https://www.gov.pl/zagospodarowanieprzestrzenne/app /StrefaPlanistyczna/PL.ZIPPZP.10584/062007-POG/1POG-41SU /20250622T182629
przestrzen nazw	PL.ZIPPZP.10584/062007-POG
lokalny id	1POG-41SU
wersja id	20250622T182629
poczatek wersji obiektu	2025-06-22T18:26:29
nazwa	strefa usługowa
oznaczenie	41SU
symbol	SU
obowiazuje od	2025-01-28
obowiazuje do	obecnie
status	w opracowaniu https://inspire.ec.europa.eu/codelist/ProcessStepGeneralValue /elaboration
charakter ustalenia	ogólnie wiążące https://inspire.ec.europa.eu/codelist/RegulationNatureValue /generallyBinding
profil podstawowy	teren usług teren komunikacji teren zieleni urządzonej teren ogrodów działkowych teren infrastruktury technicznej
profil dodatkowy	teren składów i magazynów teren zieleni naturalnej teren lasu teren wód
maksymalna nadziemna intensywnosc zabudowy	1.5
maksymalny udzial powierzchni zabudowy	70%
maksymalna wysokosc zabudowy	12.0 m
minimalny udzial powierzchni biologicznie czynnej	30%

geometria	
plan	https://www.gov.pl/zagospodarowanieprzestrzenne/app/AktPlanowaniaPrzestrzennego/PL.ZIPPZP.10584/062007-POG/1POG
strefa planistyczna	PL.ZIPPZP.10584_062007-POG_1POG-41SZ_20250622T164343
identifier	https://www.gov.pl/zagospodarowanieprzestrzenne/app/StrefaPlanistyczna/PL.ZIPPZP.10584/062007-POG/1POG-41SZ/20250622T164343
przestrzen nazw	PL.ZIPPZP.10584/062007-POG
lokalny id	1POG-41SZ
wersja id	20250622T164343
poczatek wersji obiektu	2025-06-22T16:43:43
nazwa	strefa wielofunkcyjna z zabudową zagrodową
oznaczenie	41SZ
symbol	SZ
obowiazuje od	2025-01-27
obowiazuje do	obecnie
status	w opracowaniu https://inspire.ec.europa.eu/codelist/ProcessStepGeneralValue/elaboration
charakter ustalenia	ogólnie wiążące https://inspire.ec.europa.eu/codelist/RegulationNatureValue/generallyBinding
profil podstawowy	teren zabudowy zagrodowej teren produkcji w gospodarstwach rolnych teren akwakultury i obsługi rybactwa teren komunikacji teren zieleni urządzonej teren ogrodów działkowych teren infrastruktury technicznej
profil dodatkowy	teren usług teren zieleni naturalnej teren lasu teren wód
maksymalna nadziemna intensywnosc zabudowy	0.8
maksymalny udzial powierzchni zabudowy	70%
maksymalna wysokosc zabudowy	12.0 m

minimalny udzial powierzchni biologicznie czynnej	30%
geometria	
plan	https://www.gov.pl/zagospodarowanieprzestrzenne/app/AktPlanowaniaPrzestrzennego/PL.ZIPPZP.10584/062007-POG/1POG
strefa planistyczna	PL.ZIPPZP.10584_062007-POG_1POG-41SN_20251103T215718
identifier	https://www.gov.pl/zagospodarowanieprzestrzenne/app/StrefaPlanistyczna/PL.ZIPPZP.10584/062007-POG/1POG-41SN/20251103T215718
przestrzen nazw	PL.ZIPPZP.10584/062007-POG
lokalny id	1POG-41SN
wersja id	20251103T215718
poczatek wersji obiektu	2025-11-03T21:57:18
nazwa	strefa zieleni i rekreacji
oznaczenie	41SN
symbol	SN
obowiazuje od	2025-01-29
obowiazuje do	obecnie
status	w opracowaniu https://inspire.ec.europa.eu/codelist/ProcessStepGeneralValue/elaboration
charakter ustalenia	ogólnie wiążące https://inspire.ec.europa.eu/codelist/RegulationNatureValue/generallyBinding
profil podstawowy	teren zieleni urządzonej teren plaży teren wód teren komunikacji teren ogrodów działkowych teren infrastruktury technicznej
profil dodatkowy	teren usług sportu i rekreacji teren usług kultury i rozrywki teren usług handlu detalicznego teren usług gastronomii teren usług turystyki teren usług nauki teren usług edukacji teren usług zdrowia i pomocy społecznej

	teren zieleni naturalnej teren lasu
minimalny udzial powierzchni biologicznie czynnej	50%
geometria	
plan	https://www.gov.pl/zagospodarowanieprzestrzenne/app/AktPlanowaniaPrzestrzennego/PL.ZIPPZP.10584/062007-POG/1POG

strefa planistyczna	PL.ZIPPZP.10584_062007-POG_1POG-41SJ_20250622T131802
identifier	https://www.gov.pl/zagospodarowanieprzestrzenne/app/StrefaPlanistyczna/PL.ZIPPZP.10584/062007-POG/1POG-41SJ/20250622T131802
przestrzen nazw	PL.ZIPPZP.10584/062007-POG
lokalny id	1POG-41SJ
wersja id	20250622T131802
poczatek wersji obiektu	2025-06-22T13:18:02
nazwa	strefa wielofunkcyjna z zabudową mieszkaniową jednorodzinną
oznaczenie	41SJ
symbol	SJ
obowiazuje od	2025-01-27
obowiazuje do	obecnie
status	w opracowaniu https://inspire.ec.europa.eu/codelist/ProcessStepGeneralValue/elaboration
charakter ustalenia	ogólnie wiążące https://inspire.ec.europa.eu/codelist/RegulationNatureValue/generallyBinding
profil podstawowy	teren zabudowy mieszkaniowej jednorodzinnej teren usług teren komunikacji teren zieleni urządzonej teren ogrodów działkowych teren infrastruktury technicznej
profil dodatkowy	teren zabudowy letniskowej lub rekreacji indywidualnej teren zieleni naturalnej teren lasu teren wód
maksymalna nadziemna intensywnosc zabudowy	0.6

maksymalny udzial powierzchni zabudowy	70%
maksymalna wysokosc zabudowy	12.0 m
minimalny udzial powierzchni biologicznie czynnej	30%
geometria	
plan	https://www.gov.pl/zagospodarowanieprzestrzenne/app/AktPlanowaniaPrzestrzennego/PL.ZIPPZP.10584/062007-POG/1POG

strefa planistyczna	PL.ZIPPZP.10584_062007-POG_1POG-41SO_20251103T212640
identifier	https://www.gov.pl/zagospodarowanieprzestrzenne/app/StrefaPlanistyczna/PL.ZIPPZP.10584/062007-POG/1POG-41SO/20251103T212640
przestrzen nazw	PL.ZIPPZP.10584/062007-POG
lokalny id	1POG-41SO
wersja id	20251103T212640
poczatek wersji obiektu	2025-11-03T21:26:40
nazwa	strefa otwarta
oznaczenie	41SO
symbol	SO
obowiazuje od	2025-01-27
obowiazuje do	obecnie
status	w opracowaniu https://inspire.ec.europa.eu/codelist/ProcessStepGeneralValue/elaboration
charakter ustalenia	ogólnie wiążące https://inspire.ec.europa.eu/codelist/RegulationNatureValue/generallyBinding
profil podstawowy	teren rolnictwa z zakazem zabudowy teren lasu teren zieleni naturalnej teren wód teren komunikacji teren ogrodów działkowych teren infrastruktury technicznej
profil dodatkowy	teren zieleni urządzonej
geometria	



plan	https://www.gov.pl/zagospodarowanieprzestrzenne/app/AktPlanowaniaPrzestrzennego/PL.ZIPPZP.10584/062007-POG/1POG
strefa planistyczna	PL.ZIPPZP.10584_062007-POG_1POG-42SU_20250622T182632
identifier	https://www.gov.pl/zagospodarowanieprzestrzenne/app/StrefaPlanistyczna/PL.ZIPPZP.10584/062007-POG/1POG-42SU/20250622T182632
przestrzen nazw	PL.ZIPPZP.10584/062007-POG
lokalny id	1POG-42SU
wersja id	20250622T182632
poczatek wersji obiektu	2025-06-22T18:26:32
nazwa	strefa usługowa
oznaczenie	42SU
symbol	SU
obowiazuje od	2025-01-28
obowiazuje do	obecnie
status	w opracowaniu https://inspire.ec.europa.eu/codelist/ProcessStepGeneralValue/elaboration
charakter ustalenia	ogólnie wiążące https://inspire.ec.europa.eu/codelist/RegulationNatureValue/generallyBinding
profil podstawowy	teren usług teren komunikacji teren zieleni urządzonej teren ogrodów działkowych teren infrastruktury technicznej
profil dodatkowy	teren składów i magazynów teren zieleni naturalnej teren lasu teren wód
maksymalna nadziemna intensywnosc zabudowy	1.5
maksymalny udzial powierzchni zabudowy	70%
maksymalna wysokosc zabudowy	15.0 m
minimalny udzial powierzchni biologicznie czynnej	30%

geometria	
plan	https://www.gov.pl/zagospodarowanieprzestrzenne/app /AktPlanowaniaPrzestrzennego/PL.ZIPPZP.10584/062007-POG/1POG
strefa planistyczna	PL.ZIPPZP.10584_062007-POG_1POG-42SZ_20250622T164345
identifier	https://www.gov.pl/zagospodarowanieprzestrzenne/app /StrefaPlanistyczna/PL.ZIPPZP.10584/062007-POG/1POG-42SZ /20250622T164345
przestrzen nazw	PL.ZIPPZP.10584/062007-POG
lokalny id	1POG-42SZ
wersja id	20250622T164345
poczatek wersji obiektu	2025-06-22T16:43:45
nazwa	strefa wielofunkcyjna z zabudową zagrodową
oznaczenie	42SZ
symbol	SZ
obowiazuje od	2025-01-27
obowiazuje do	obecnie
status	w opracowaniu https://inspire.ec.europa.eu/codelist/ProcessStepGeneralValue /elaboration
charakter ustalenia	ogólnie wiążące https://inspire.ec.europa.eu/codelist/RegulationNatureValue /generallyBinding
profil podstawowy	teren zabudowy zagrodowej teren produkcji w gospodarstwach rolnych teren akwakultury i obsługi rybactwa teren komunikacji teren zieleni urządzonej teren ogrodów działkowych teren infrastruktury technicznej
profil dodatkowy	teren usług teren zieleni naturalnej teren lasu teren wód
maksymalna nadziemna intensywnosc zabudowy	0.8
maksymalny udzial powierzchni zabudowy	70%
maksymalna wysokosc zabudowy	12.0 m

minimalny udzial powierzchni biologicznie czynnej	30%
geometria	
plan	https://www.gov.pl/zagospodarowanieprzestrzenne/app/AktPlanowaniaPrzestrzennego/PL.ZIPPZP.10584/062007-POG/1POG
strefa planistyczna	PL.ZIPPZP.10584_062007-POG_1POG-42SJ_20250622T131805
identifier	https://www.gov.pl/zagospodarowanieprzestrzenne/app/StrefaPlanistyczna/PL.ZIPPZP.10584/062007-POG/1POG-42SJ/20250622T131805
przestrzen nazw	PL.ZIPPZP.10584/062007-POG
lokalny id	1POG-42SJ
wersja id	20250622T131805
poczatek wersji obiektu	2025-06-22T13:18:05
nazwa	strefa wielofunkcyjna z zabudową mieszkaniową jednorodzinną
oznaczenie	42SJ
symbol	SJ
obowiazuje od	2025-01-27
obowiazuje do	obecnie
status	w opracowaniu https://inspire.ec.europa.eu/codelist/ProcessStepGeneralValue/elaboration
charakter ustalenia	ogólnie wiążące https://inspire.ec.europa.eu/codelist/RegulationNatureValue/generallyBinding
profil podstawowy	teren zabudowy mieszkaniowej jednorodzinnej teren usług teren komunikacji teren zieleni urządzonej teren ogrodów działkowych teren infrastruktury technicznej
profil dodatkowy	teren zabudowy letniskowej lub rekreacji indywidualnej teren zieleni naturalnej teren lasu teren wód
maksymalna nadziemna intensywnosc zabudowy	0.6
maksymalny udzial powierzchni zabudowy	70%

maksymalna wysokosc zabudowy	12.0 m
minimalny udzial powierzchni biologicznie czynnej	30%
geometria	
plan	https://www.gov.pl/zagospodarowanieprzestrzenne/app/AktPlanowaniaPrzestrzennego/PL.ZIPPZP.10584/062007-POG/1POG
strefa planistyczna	PL.ZIPPZP.10584_062007-POG_1POG-42SO_20251103T212643
identifier	https://www.gov.pl/zagospodarowanieprzestrzenne/app/StrefaPlanistyczna/PL.ZIPPZP.10584/062007-POG/1POG-42SO/20251103T212643
przestrzen nazw	PL.ZIPPZP.10584/062007-POG
lokalny id	1POG-42SO
wersja id	20251103T212643
poczatek wersji obiektu	2025-11-03T21:26:43
nazwa	strefa otwarta
oznaczenie	42SO
symbol	SO
obowiazuje od	2025-01-27
obowiazuje do	obecnie
status	w opracowaniu https://inspire.ec.europa.eu/codelist/ProcessStepGeneralValue/elaboration
charakter ustalenia	ogólnie wiążące https://inspire.ec.europa.eu/codelist/RegulationNatureValue/generallyBinding
profil podstawowy	teren rolnictwa z zakazem zabudowy teren lasu teren zieleni naturalnej teren wód teren komunikacji teren ogrodów działkowych teren infrastruktury technicznej
profil dodatkowy	teren zieleni urządzonej
geometria	



plan	https://www.gov.pl/zagospodarowanieprzestrzenne/app /AktPlanowaniaPrzestrzennego/PL.ZIPPZP.10584/062007-POG/1POG
strefa planistyczna	PL.ZIPPZP.10584_062007-POG_1POG-43SU_20250622T182634
identifier	https://www.gov.pl/zagospodarowanieprzestrzenne/app /StrefaPlanistyczna/PL.ZIPPZP.10584/062007-POG/1POG-43SU /20250622T182634
przestrzen nazw	PL.ZIPPZP.10584/062007-POG
lokalny id	1POG-43SU
wersja id	20250622T182634
poczatek wersji obiektu	2025-06-22T18:26:34
nazwa	strefa usługowa
oznaczenie	43SU
symbol	SU
obowiazuje od	2025-01-20
obowiazuje do	obecnie
status	w opracowaniu https://inspire.ec.europa.eu/codelist/ProcessStepGeneralValue /elaboration
charakter ustalenia	ogólnie wiążące https://inspire.ec.europa.eu/codelist/RegulationNatureValue /generallyBinding
profil podstawowy	teren usług teren komunikacji teren zieleni urządzonej teren ogrodów działkowych teren infrastruktury technicznej
profil dodatkowy	teren składów i magazynów teren zieleni naturalnej teren lasu teren wód
maksymalna nadziemna intensywnosc zabudowy	1.5
maksymalny udzial powierzchni zabudowy	70%
maksymalna wysokosc zabudowy	15.0 m
minimalny udzial powierzchni biologicznie czynnej	30%

geometria	
plan	https://www.gov.pl/zagospodarowanieprzestrzenne/app /AktPlanowaniaPrzestrzennego/PL.ZIPPZP.10584/062007-POG/1POG

strefa planistyczna	PL.ZIPPZP.10584_062007-POG_1POG-43SZ_20250622T164347
identifier	https://www.gov.pl/zagospodarowanieprzestrzenne/app /StrefaPlanistyczna/PL.ZIPPZP.10584/062007-POG/1POG-43SZ /20250622T164347
przestrzen nazw	PL.ZIPPZP.10584/062007-POG
lokalny id	1POG-43SZ
wersja id	20250622T164347
poczatek wersji obiektu	2025-06-22T16:43:47
nazwa	strefa wielofunkcyjna z zabudową zagrodową
oznaczenie	43SZ
symbol	SZ
obowiazuje od	2025-01-27
obowiazuje do	obecnie
status	w opracowaniu https://inspire.ec.europa.eu/codelist/ProcessStepGeneralValue /elaboration
charakter ustalenia	ogólnie wiążące https://inspire.ec.europa.eu/codelist/RegulationNatureValue /generallyBinding
profil podstawowy	teren zabudowy zagrodowej teren produkcji w gospodarstwach rolnych teren akwakultury i obsługi rybactwa teren komunikacji teren zieleni urządzonej teren ogrodów działkowych teren infrastruktury technicznej
profil dodatkowy	teren usług teren zieleni naturalnej teren lasu teren wód
maksymalna nadziemna intensywnosc zabudowy	0.8
maksymalny udzial powierzchni zabudowy	70%
maksymalna wysokosc zabudowy	12.0 m

minimalny udzial powierzchni biologicznie czynnej	30%
geometria	
plan	https://www.gov.pl/zagospodarowanieprzestrzenne/app/AktPlanowaniaPrzestrzennego/PL.ZIPPZP.10584/062007-POG/1POG
strefa planistyczna	PL.ZIPPZP.10584_062007-POG_1POG-43SJ_20250622T131808
identifier	https://www.gov.pl/zagospodarowanieprzestrzenne/app/StrefaPlanistyczna/PL.ZIPPZP.10584/062007-POG/1POG-43SJ/20250622T131808
przestrzen nazw	PL.ZIPPZP.10584/062007-POG
lokalny id	1POG-43SJ
wersja id	20250622T131808
poczatek wersji obiektu	2025-06-22T13:18:08
nazwa	strefa wielofunkcyjna z zabudową mieszkaniową jednorodzinną
oznaczenie	43SJ
symbol	SJ
obowiazuje od	2025-01-29
obowiazuje do	obecnie
status	w opracowaniu https://inspire.ec.europa.eu/codelist/ProcessStepGeneralValue/elaboration
charakter ustalenia	ogólnie wiążące https://inspire.ec.europa.eu/codelist/RegulationNatureValue/generallyBinding
profil podstawowy	teren zabudowy mieszkaniowej jednorodzinnej teren usług teren komunikacji teren zieleni urządzonej teren ogrodów działkowych teren infrastruktury technicznej
profil dodatkowy	teren zabudowy letniskowej lub rekreacji indywidualnej teren zieleni naturalnej teren lasu teren wód
maksymalna nadziemna intensywnosc zabudowy	0.6
maksymalny udzial powierzchni zabudowy	70%

maksymalna wysokosc zabudowy	12.0 m
minimalny udzial powierzchni biologicznie czynnej	30%
geometria	
plan	https://www.gov.pl/zagospodarowanieprzestrzenne/app/AktPlanowaniaPrzestrzennego/PL.ZIPPZP.10584/062007-POG/1POG
strefa planistyczna	PL.ZIPPZP.10584_062007-POG_1POG-43SO_20251103T212646
identifier	https://www.gov.pl/zagospodarowanieprzestrzenne/app/StrefaPlanistyczna/PL.ZIPPZP.10584/062007-POG/1POG-43SO/20251103T212646
przestrzen nazw	PL.ZIPPZP.10584/062007-POG
lokalny id	1POG-43SO
wersja id	20251103T212646
poczatek wersji obiektu	2025-11-03T21:26:46
nazwa	strefa otwarta
oznaczenie	43SO
symbol	SO
obowiazuje od	2025-01-27
obowiazuje do	obecnie
status	w opracowaniu https://inspire.ec.europa.eu/codelist/ProcessStepGeneralValue/elaboration
charakter ustalenia	ogólnie wiążące https://inspire.ec.europa.eu/codelist/RegulationNatureValue/generallyBinding
profil podstawowy	teren rolnictwa z zakazem zabudowy teren lasu teren zieleni naturalnej teren wód teren komunikacji teren ogrodów działkowych teren infrastruktury technicznej
profil dodatkowy	teren zieleni urządzonej
geometria	

	
plan	https://www.gov.pl/zagospodarowanieprzestrzenne/app/AktPlanowaniaPrzestrzennego/PL.ZIPPZP.10584/062007-POG/1POG
strefa planistyczna	PL.ZIPPZP.10584_062007-POG_1POG-44SU_20250622T182637
identifier	https://www.gov.pl/zagospodarowanieprzestrzenne/app/StrefaPlanistyczna/PL.ZIPPZP.10584/062007-POG/1POG-44SU/20250622T182637
przestrzen nazw	PL.ZIPPZP.10584/062007-POG
lokalny id	1POG-44SU
wersja id	20250622T182637
poczatek wersji obiektu	2025-06-22T18:26:37
nazwa	strefa usługowa
oznaczenie	44SU
symbol	SU
obowiazuje od	2025-01-28
obowiazuje do	obecnie
status	w opracowaniu https://inspire.ec.europa.eu/codelist/ProcessStepGeneralValue/elaboration
charakter ustalenia	ogólnie wiążące https://inspire.ec.europa.eu/codelist/RegulationNatureValue/generallyBinding
profil podstawowy	teren usług teren komunikacji teren zieleni urządzonej teren ogrodów działkowych teren infrastruktury technicznej
profil dodatkowy	teren składów i magazynów teren zieleni naturalnej teren lasu teren wód
maksymalna nadziemna intensywnosc zabudowy	1.5
maksymalny udzial powierzchni zabudowy	70%
maksymalna wysokosc zabudowy	12.0 m
minimalny udzial powierzchni biologicznie czynnej	30%

geometria	
plan	https://www.gov.pl/zagospodarowanieprzestrzenne/app /AktPlanowaniaPrzestrzennego/PL.ZIPPZP.10584/062007-POG/1POG
strefa planistyczna	PL.ZIPPZP.10584_062007-POG_1POG-44SJ_20250622T131834
identifier	https://www.gov.pl/zagospodarowanieprzestrzenne/app /StrefaPlanistyczna/PL.ZIPPZP.10584/062007-POG/1POG-44SJ /20250622T131834
przestrzen nazw	PL.ZIPPZP.10584/062007-POG
lokalny id	1POG-44SJ
wersja id	20250622T131834
poczatek wersji obiektu	2025-06-22T13:18:34
nazwa	strefa wielofunkcyjna z zabudową mieszkaniową jednorodzinną
oznaczenie	44SJ
symbol	SJ
obowiazuje od	2025-01-27
obowiazuje do	obecnie
status	w opracowaniu https://inspire.ec.europa.eu/codelist/ProcessStepGeneralValue /elaboration
charakter ustalenia	ogólnie wiążące https://inspire.ec.europa.eu/codelist/RegulationNatureValue /generallyBinding
profil podstawowy	teren zabudowy mieszkaniowej jednorodzinnej teren usług teren komunikacji teren zieleni urządzonej teren ogrodów działkowych teren infrastruktury technicznej
profil dodatkowy	teren zabudowy letniskowej lub rekreacji indywidualnej teren zieleni naturalnej teren lasu teren wód
maksymalna nadziemna intensywnosc zabudowy	0.6
maksymalny udzial powierzchni zabudowy	70%
maksymalna wysokosc zabudowy	12.0 m

minimalny udzial powierzchni biologicznie czynnej	30%
geometria	
plan	https://www.gov.pl/zagospodarowanieprzestrzenne/app/AktPlanowaniaPrzestrzennego/PL.ZIPPZP.10584/062007-POG/1POG
strefa planistyczna	PL.ZIPPZP.10584_062007-POG_1POG-44SZ_20250622T164350
identifier	https://www.gov.pl/zagospodarowanieprzestrzenne/app/StrefaPlanistyczna/PL.ZIPPZP.10584/062007-POG/1POG-44SZ/20250622T164350
przestrzen nazw	PL.ZIPPZP.10584/062007-POG
lokalny id	1POG-44SZ
wersja id	20250622T164350
poczatek wersji obiektu	2025-06-22T16:43:50
nazwa	strefa wielofunkcyjna z zabudową zagrodową
oznaczenie	44SZ
symbol	SZ
obowiazuje od	2025-06-15
obowiazuje do	obecnie
status	w opracowaniu https://inspire.ec.europa.eu/codelist/ProcessStepGeneralValue/elaboration
charakter ustalenia	ogólnie wiążące https://inspire.ec.europa.eu/codelist/RegulationNatureValue/generallyBinding
profil podstawowy	teren zabudowy zagrodowej teren produkcji w gospodarstwach rolnych teren akwakultury i obsługi rybactwa teren komunikacji teren zieleni urządzonej teren ogrodów działkowych teren infrastruktury technicznej
profil dodatkowy	teren usług teren zieleni naturalnej teren lasu teren wód
maksymalna nadziemna intensywnosc zabudowy	0.8
maksymalny udzial powierzchni	

zabudowy	70%
maksymalna wysokosc zabudowy	12.0 m
minimalny udzial powierzchni biologicznie czynnej	30%
geometria	
plan	https://www.gov.pl/zagospodarowanieprzestrzenne/app/AktPlanowaniaPrzestrzennego/PL.ZIPPZP.10584/062007-POG/1POG

strefa planistyczna	PL.ZIPPZP.10584_062007-POG_1POG-44SO_20251103T212648
identifier	https://www.gov.pl/zagospodarowanieprzestrzenne/app/StrefaPlanistyczna/PL.ZIPPZP.10584/062007-POG/1POG-44SO/20251103T212648
przestrzen nazw	PL.ZIPPZP.10584/062007-POG
lokalny id	1POG-44SO
wersja id	20251103T212648
poczatek wersji obiektu	2025-11-03T21:26:48
nazwa	strefa otwarta
oznaczenie	44SO
symbol	SO
obowiazuje od	2025-01-27
obowiazuje do	obecnie
status	w opracowaniu https://inspire.ec.europa.eu/codelist/ProcessStepGeneralValue/elaboration
charakter ustalenia	ogólnie wiążące https://inspire.ec.europa.eu/codelist/RegulationNatureValue/generallyBinding
profil podstawowy	teren rolnictwa z zakazem zabudowy teren lasu teren zieleni naturalnej teren wód teren komunikacji teren ogrodów działkowych teren infrastruktury technicznej
profil dodatkowy	teren zieleni urządzonej
geometria	

	
plan	https://www.gov.pl/zagospodarowanieprzestrzenne/app /AktPlanowaniaPrzestrzennego/PL.ZIPPZP.10584/062007-POG/1POG
strefa planistyczna	PL.ZIPPZP.10584_062007-POG_1POG-45SU_20250622T182639
identifier	https://www.gov.pl/zagospodarowanieprzestrzenne/app /StrefaPlanistyczna/PL.ZIPPZP.10584/062007-POG/1POG-45SU /20250622T182639
przestrzen nazw	PL.ZIPPZP.10584/062007-POG
lokalny id	1POG-45SU
wersja id	20250622T182639
poczatek wersji obiektu	2025-06-22T18:26:39
nazwa	strefa usługowa
oznaczenie	45SU
symbol	SU
obowiazuje od	2025-01-27
obowiazuje do	obecnie
status	w opracowaniu https://inspire.ec.europa.eu/codelist/ProcessStepGeneralValue /elaboration
charakter ustalenia	ogólnie wiążące https://inspire.ec.europa.eu/codelist/RegulationNatureValue /generallyBinding
profil podstawowy	teren usług teren komunikacji teren zieleni urządzonej teren ogrodów działkowych teren infrastruktury technicznej
profil dodatkowy	teren składów i magazynów teren zieleni naturalnej teren lasu teren wód
maksymalna nadziemna intensywnosc zabudowy	1.5
maksymalny udzial powierzchni zabudowy	70%
maksymalna wysokosc zabudowy	15.0 m
minimalny udzial powierzchni biologicznie czynnej	30%

geometria	
plan	https://www.gov.pl/zagospodarowanieprzestrzenne/app/AktPlanowaniaPrzestrzennego/PL.ZIPPZP.10584/062007-POG/1POG
strefa planistyczna	PL.ZIPPZP.10584_062007-POG_1POG-45SZ_20250622T164405
identifier	https://www.gov.pl/zagospodarowanieprzestrzenne/app/StrefaPlanistyczna/PL.ZIPPZP.10584/062007-POG/1POG-45SZ/20250622T164405
przestrzen nazw	PL.ZIPPZP.10584/062007-POG
lokalny id	1POG-45SZ
wersja id	20250622T164405
poczatek wersji obiektu	2025-06-22T16:44:05
nazwa	strefa wielofunkcyjna z zabudową zagrodową
oznaczenie	45SZ
symbol	SZ
obowiazuje od	2025-01-27
obowiazuje do	obecnie
status	w opracowaniu https://inspire.ec.europa.eu/codelist/ProcessStepGeneralValue/elaboration
charakter ustalenia	ogólnie wiążące https://inspire.ec.europa.eu/codelist/RegulationNatureValue/generallyBinding
profil podstawowy	teren zabudowy zagrodowej teren produkcji w gospodarstwach rolnych teren akwakultury i obsługi rybactwa teren komunikacji teren zieleni urządzonej teren ogrodów działkowych teren infrastruktury technicznej
profil dodatkowy	teren usług teren zieleni naturalnej teren lasu teren wód
maksymalna nadziemna intensywnosc zabudowy	0.8
maksymalny udzial powierzchni zabudowy	70%
maksymalna wysokosc zabudowy	12.0 m

minimalny udzial powierzchni biologicznie czynnej	30%
geometria	
plan	https://www.gov.pl/zagospodarowanieprzestrzenne/app/AktPlanowaniaPrzestrzennego/PL.ZIPPZP.10584/062007-POG/1POG

strefa planistyczna	PL.ZIPPZP.10584_062007-POG_1POG-45SJ_20250622T131823
identifier	https://www.gov.pl/zagospodarowanieprzestrzenne/app/StrefaPlanistyczna/PL.ZIPPZP.10584/062007-POG/1POG-45SJ/20250622T131823
przestrzen nazw	PL.ZIPPZP.10584/062007-POG
lokalny id	1POG-45SJ
wersja id	20250622T131823
poczatek wersji obiektu	2025-06-22T13:18:23
nazwa	strefa wielofunkcyjna z zabudową mieszkaniową jednorodzinną
oznaczenie	45SJ
symbol	SJ
obowiazuje od	2025-01-27
obowiazuje do	obecnie
status	w opracowaniu https://inspire.ec.europa.eu/codelist/ProcessStepGeneralValue/elaboration
charakter ustalenia	ogólnie wiążące https://inspire.ec.europa.eu/codelist/RegulationNatureValue/generallyBinding
profil podstawowy	teren zabudowy mieszkaniowej jednorodzinnej teren usług teren komunikacji teren zieleni urządzonej teren ogrodów działkowych teren infrastruktury technicznej
profil dodatkowy	teren zabudowy letniskowej lub rekreacji indywidualnej teren zieleni naturalnej teren lasu teren wód
maksymalna nadziemna intensywnosc zabudowy	0.6
maksymalny udzial powierzchni zabudowy	70%

maksymalna wysokosc zabudowy	12.0 m
minimalny udzial powierzchni biologicznie czynnej	30%
geometria	
plan	https://www.gov.pl/zagospodarowanieprzestrzenne/app/AktPlanowaniaPrzestrzennego/PL.ZIPPZP.10584/062007-POG/1POG
strefa planistyczna	PL.ZIPPZP.10584_062007-POG_1POG-45SO_20251103T212651
identifier	https://www.gov.pl/zagospodarowanieprzestrzenne/app/StrefaPlanistyczna/PL.ZIPPZP.10584/062007-POG/1POG-45SO/20251103T212651
przestrzen nazw	PL.ZIPPZP.10584/062007-POG
lokalny id	1POG-45SO
wersja id	20251103T212651
poczatek wersji obiektu	2025-11-03T21:26:51
nazwa	strefa otwarta
oznaczenie	45SO
symbol	SO
obowiazuje od	2025-01-27
obowiazuje do	obecnie
status	w opracowaniu https://inspire.ec.europa.eu/codelist/ProcessStepGeneralValue/elaboration
charakter ustalenia	ogólnie wiążące https://inspire.ec.europa.eu/codelist/RegulationNatureValue/generallyBinding
profil podstawowy	teren rolnictwa z zakazem zabudowy teren lasu teren zieleni naturalnej teren wód teren komunikacji teren ogrodów działkowych teren infrastruktury technicznej
profil dodatkowy	teren zieleni urządzonej
geometria	



plan	https://www.gov.pl/zagospodarowanieprzestrzenne/app /AktPlanowaniaPrzestrzennego/PL.ZIPPZP.10584/062007-POG/1POG

strefa planistyczna	PL.ZIPPZP.10584_062007-POG_1POG-46SJ_20250622T131840
identifier	https://www.gov.pl/zagospodarowanieprzestrzenne/app /StrefaPlanistyczna/PL.ZIPPZP.10584/062007-POG/1POG-46SJ /20250622T131840
przestrzen nazw	PL.ZIPPZP.10584/062007-POG
lokalny id	1POG-46SJ
wersja id	20250622T131840
poczatek wersji obiektu	2025-06-22T13:18:40
nazwa	strefa wielofunkcyjna z zabudową mieszkaniową jednorodzinną
oznaczenie	46SJ
symbol	SJ
obowiazuje od	2025-01-27
obowiazuje do	obecnie
status	w opracowaniu https://inspire.ec.europa.eu/codelist/ProcessStepGeneralValue /elaboration
charakter ustalenia	ogólnie wiążące https://inspire.ec.europa.eu/codelist/RegulationNatureValue /generallyBinding
profil podstawowy	teren zabudowy mieszkaniowej jednorodzinnej teren usług teren komunikacji teren zieleni urządzonej teren ogrodów działkowych teren infrastruktury technicznej
profil dodatkowy	teren zabudowy letniskowej lub rekreacji indywidualnej teren zieleni naturalnej teren lasu teren wód
maksymalna nadziemna intensywnosc zabudowy	0.6
maksymalny udzial powierzchni zabudowy	70%
maksymalna wysokosc zabudowy	12.0 m
minimalny udzial powierzchni	

biologicznie czynnej	30%
geometria	
plan	https://www.gov.pl/zagospodarowanieprzestrzenne/app /AktPlanowaniaPrzestrzennego/PL.ZIPPZP.10584/062007-POG/1POG
strefa planistyczna	PL.ZIPPZP.10584_062007-POG_1POG-46SZ_20250622T164407
identifier	https://www.gov.pl/zagospodarowanieprzestrzenne/app /StrefaPlanistyczna/PL.ZIPPZP.10584/062007-POG/1POG-46SZ /20250622T164407
przestrzen nazw	PL.ZIPPZP.10584/062007-POG
lokalny id	1POG-46SZ
wersja id	20250622T164407
poczatek wersji obiektu	2025-06-22T16:44:07
nazwa	strefa wielofunkcyjna z zabudową zagrodową
oznaczenie	46SZ
symbol	SZ
obowiazuje od	2025-01-27
obowiazuje do	obecnie
status	w opracowaniu https://inspire.ec.europa.eu/codelist/ProcessStepGeneralValue /elaboration
charakter ustalenia	ogólnie wiążące https://inspire.ec.europa.eu/codelist/RegulationNatureValue /generallyBinding
profil podstawowy	teren zabudowy zagrodowej teren produkcji w gospodarstwach rolnych teren akwakultury i obsługi rybactwa teren komunikacji teren zieleni urządzonej teren ogrodów działkowych teren infrastruktury technicznej
profil dodatkowy	teren usług teren zieleni naturalnej teren lasu teren wód
maksymalna nadziemna intensywnosc zabudowy	0.8
maksymalny udzial powierzchni zabudowy	70%

maksymalna wysokosc zabudowy	12.0 m
minimalny udzial powierzchni biologicznie czynnej	30%
geometria	
plan	https://www.gov.pl/zagospodarowanieprzestrzenne/app /AktPlanowaniaPrzestrzennego/PL.ZIPPZP.10584/062007-POG/1POG
strefa planistyczna	PL.ZIPPZP.10584_062007-POG_1POG-46SU_20250622T182642
identifier	https://www.gov.pl/zagospodarowanieprzestrzenne/app /StrefaPlanistyczna/PL.ZIPPZP.10584/062007-POG/1POG-46SU /20250622T182642
przestrzen nazw	PL.ZIPPZP.10584/062007-POG
lokalny id	1POG-46SU
wersja id	20250622T182642
poczatek wersji obiektu	2025-06-22T18:26:42
nazwa	strefa usługowa
oznaczenie	46SU
symbol	SU
obowiazuje od	2025-01-27
obowiazuje do	obecnie
status	w opracowaniu https://inspire.ec.europa.eu/codelist/ProcessStepGeneralValue /elaboration
charakter ustalenia	ogólnie wiążące https://inspire.ec.europa.eu/codelist/RegulationNatureValue /generallyBinding
profil podstawowy	teren usług teren komunikacji teren zieleni urządzonej teren ogrodów działkowych teren infrastruktury technicznej
profil dodatkowy	teren składów i magazynów teren zieleni naturalnej teren lasu teren wód
maksymalna nadziemna intensywnosc zabudowy	1.5
maksymalny udzial powierzchni zabudowy	70%

maksymalna wysokosc zabudowy	15.0 m
minimalny udzial powierzchni biologicznie czynnej	30%
geometria	
plan	https://www.gov.pl/zagospodarowanieprzestrzenne/app /AktPlanowaniaPrzestrzennego/PL.ZIPPZP.10584/062007-POG/1POG

strefa planistyczna	PL.ZIPPZP.10584_062007-POG_1POG-46SO_20251103T212654
identifier	https://www.gov.pl/zagospodarowanieprzestrzenne/app /StrefaPlanistyczna/PL.ZIPPZP.10584/062007-POG/1POG-46SO /20251103T212654
przestrzen nazw	PL.ZIPPZP.10584/062007-POG
lokalny id	1POG-46SO
wersja id	20251103T212654
poczatek wersji obiektu	2025-11-03T21:26:54
nazwa	strefa otwarta
oznaczenie	46SO
symbol	SO
obowiazuje od	2025-01-27
obowiazuje do	obecnie
status	w opracowaniu https://inspire.ec.europa.eu/codelist/ProcessStepGeneralValue /elaboration
charakter ustalenia	ogólnie wiążące https://inspire.ec.europa.eu/codelist/RegulationNatureValue /generallyBinding
profil podstawowy	teren rolnictwa z zakazem zabudowy teren lasu teren zieleni naturalnej teren wód teren komunikacji teren ogrodów działkowych teren infrastruktury technicznej
profil dodatkowy	teren zieleni urządzonej
geometria	



plan	https://www.gov.pl/zagospodarowanieprzestrzenne/app/AktPlanowaniaPrzestrzennego/PL.ZIPPZP.10584/062007-POG/1POG
strefa planistyczna	PL.ZIPPZP.10584_062007-POG_1POG-47SU_20250622T182644
identifier	https://www.gov.pl/zagospodarowanieprzestrzenne/app/StrefaPlanistyczna/PL.ZIPPZP.10584/062007-POG/1POG-47SU/20250622T182644
przestrzen nazw	PL.ZIPPZP.10584/062007-POG
lokalny id	1POG-47SU
wersja id	20250622T182644
poczatek wersji obiektu	2025-06-22T18:26:44
nazwa	strefa usługowa
oznaczenie	47SU
symbol	SU
obowiazuje od	2025-01-27
obowiazuje do	obecnie
status	w opracowaniu https://inspire.ec.europa.eu/codelist/ProcessStepGeneralValue/elaboration
charakter ustalenia	ogólnie wiążące https://inspire.ec.europa.eu/codelist/RegulationNatureValue/generallyBinding
profil podstawowy	teren usług teren komunikacji teren zieleni urządzonej teren ogrodów działkowych teren infrastruktury technicznej
profil dodatkowy	teren składów i magazynów teren zieleni naturalnej teren lasu teren wód
maksymalna nadziemna intensywnosc zabudowy	1.5
maksymalny udzial powierzchni zabudowy	70%
maksymalna wysokosc zabudowy	15.0 m
minimalny udzial powierzchni biologicznie czynnej	30%

geometria	
plan	https://www.gov.pl/zagospodarowanieprzestrzenne/app /AktPlanowaniaPrzestrzennego/PL.ZIPPZP.10584/062007-POG/1POG
strefa planistyczna	PL.ZIPPZP.10584_062007-POG_1POG-47SJ_20250622T131843
identifier	https://www.gov.pl/zagospodarowanieprzestrzenne/app /StrefaPlanistyczna/PL.ZIPPZP.10584/062007-POG/1POG-47SJ /20250622T131843
przestrzen nazw	PL.ZIPPZP.10584/062007-POG
lokalny id	1POG-47SJ
wersja id	20250622T131843
poczatek wersji obiektu	2025-06-22T13:18:43
nazwa	strefa wielofunkcyjna z zabudową mieszkaniową jednorodzinną
oznaczenie	47SJ
symbol	SJ
obowiazuje od	2025-01-27
obowiazuje do	obecnie
status	w opracowaniu https://inspire.ec.europa.eu/codelist/ProcessStepGeneralValue /elaboration
charakter ustalenia	ogólnie wiążące https://inspire.ec.europa.eu/codelist/RegulationNatureValue /generallyBinding
profil podstawowy	teren zabudowy mieszkaniowej jednorodzinnej teren usług teren komunikacji teren zieleni urządzonej teren ogrodów działkowych teren infrastruktury technicznej
profil dodatkowy	teren zabudowy letniskowej lub rekreacji indywidualnej teren zieleni naturalnej teren lasu teren wód
maksymalna nadziemna intensywnosc zabudowy	0.6
maksymalny udzial powierzchni zabudowy	70%
maksymalna wysokosc zabudowy	12.0 m

minimalny udzial powierzchni biologicznie czynnej	30%
geometria	
plan	https://www.gov.pl/zagospodarowanieprzestrzenne/app/AktPlanowaniaPrzestrzennego/PL.ZIPPZP.10584/062007-POG/1POG

strefa planistyczna	PL.ZIPPZP.10584_062007-POG_1POG-47SZ_20250622T164410
identifier	https://www.gov.pl/zagospodarowanieprzestrzenne/app/StrefaPlanistyczna/PL.ZIPPZP.10584/062007-POG/1POG-47SZ/20250622T164410
przestrzen nazw	PL.ZIPPZP.10584/062007-POG
lokalny id	1POG-47SZ
wersja id	20250622T164410
poczatek wersji obiektu	2025-06-22T16:44:10
nazwa	strefa wielofunkcyjna z zabudową zagrodową
oznaczenie	47SZ
symbol	SZ
obowiazuje od	2025-01-27
obowiazuje do	obecnie
status	w opracowaniu https://inspire.ec.europa.eu/codelist/ProcessStepGeneralValue/elaboration
charakter ustalenia	ogólnie wiążące https://inspire.ec.europa.eu/codelist/RegulationNatureValue/generallyBinding
profil podstawowy	teren zabudowy zagrodowej teren produkcji w gospodarstwach rolnych teren akwakultury i obsługi rybactwa teren komunikacji teren zieleni urządzonej teren ogrodów działkowych teren infrastruktury technicznej
profil dodatkowy	teren usług teren zieleni naturalnej teren lasu teren wód
maksymalna nadziemna intensywnosc zabudowy	0.8
maksymalny udzial powierzchni	

zabudowy	70%
maksymalna wysokosc zabudowy	12.0 m
minimalny udzial powierzchni biologicznie czynnej	30%
geometria	
plan	https://www.gov.pl/zagospodarowanieprzestrzenne/app/AktPlanowaniaPrzestrzennego/PL.ZIPPZP.10584/062007-POG/1POG

strefa planistyczna	PL.ZIPPZP.10584_062007-POG_1POG-47SO_20251103T212659
identifier	https://www.gov.pl/zagospodarowanieprzestrzenne/app/StrefaPlanistyczna/PL.ZIPPZP.10584/062007-POG/1POG-47SO/20251103T212659
przestrzen nazw	PL.ZIPPZP.10584/062007-POG
lokalny id	1POG-47SO
wersja id	20251103T212659
poczatek wersji obiektu	2025-11-03T21:26:59
nazwa	strefa otwarta
oznaczenie	47SO
symbol	SO
obowiazuje od	2025-01-27
obowiazuje do	obecnie
status	w opracowaniu https://inspire.ec.europa.eu/codelist/ProcessStepGeneralValue/elaboration
charakter ustalenia	ogólnie wiążące https://inspire.ec.europa.eu/codelist/RegulationNatureValue/generallyBinding
profil podstawowy	teren rolnictwa z zakazem zabudowy teren lasu teren zieleni naturalnej teren wód teren komunikacji teren ogrodów działkowych teren infrastruktury technicznej
profil dodatkowy	teren zieleni urządzonej
geometria	



plan	https://www.gov.pl/zagospodarowanieprzestrzenne/app/AktPlanowaniaPrzestrzennego/PL.ZIPPZP.10584/062007-POG/1POG
strefa planistyczna	PL.ZIPPZP.10584_062007-POG_1POG-48SU_20250622T182646
identifier	https://www.gov.pl/zagospodarowanieprzestrzenne/app/StrefaPlanistyczna/PL.ZIPPZP.10584/062007-POG/1POG-48SU/20250622T182646
przestrzen nazw	PL.ZIPPZP.10584/062007-POG
lokalny id	1POG-48SU
wersja id	20250622T182646
poczatek wersji obiektu	2025-06-22T18:26:46
nazwa	strefa usługowa
oznaczenie	48SU
symbol	SU
obowiazuje od	2025-01-27
obowiazuje do	obecnie
status	w opracowaniu https://inspire.ec.europa.eu/codelist/ProcessStepGeneralValue/elaboration
charakter ustalenia	ogólnie wiążące https://inspire.ec.europa.eu/codelist/RegulationNatureValue/generallyBinding
profil podstawowy	teren usług teren komunikacji teren zieleni urządzonej teren ogrodów działkowych teren infrastruktury technicznej
profil dodatkowy	teren składów i magazynów teren zieleni naturalnej teren lasu teren wód
maksymalna nadziemna intensywnosc zabudowy	1.5
maksymalny udzial powierzchni zabudowy	70%
maksymalna wysokosc zabudowy	15.0 m
minimalny udzial powierzchni biologicznie czynnej	30%

geometria	
plan	https://www.gov.pl/zagospodarowanieprzestrzenne/app /AktPlanowaniaPrzestrzennego/PL.ZIPPZP.10584/062007-POG/1POG
strefa planistyczna	PL.ZIPPZP.10584_062007-POG_1POG-48SJ_20250622T131846
identifier	https://www.gov.pl/zagospodarowanieprzestrzenne/app /StrefaPlanistyczna/PL.ZIPPZP.10584/062007-POG/1POG-48SJ /20250622T131846
przestrzen nazw	PL.ZIPPZP.10584/062007-POG
lokalny id	1POG-48SJ
wersja id	20250622T131846
poczatek wersji obiektu	2025-06-22T13:18:46
nazwa	strefa wielofunkcyjna z zabudową mieszkaniową jednorodzinną
oznaczenie	48SJ
symbol	SJ
obowiazuje od	2025-01-27
obowiazuje do	obecnie
status	w opracowaniu https://inspire.ec.europa.eu/codelist/ProcessStepGeneralValue /elaboration
charakter ustalenia	ogólnie wiążące https://inspire.ec.europa.eu/codelist/RegulationNatureValue /generallyBinding
profil podstawowy	teren zabudowy mieszkaniowej jednorodzinnej teren usług teren komunikacji teren zieleni urządzonej teren ogrodów działkowych teren infrastruktury technicznej
profil dodatkowy	teren zabudowy letniskowej lub rekreacji indywidualnej teren zieleni naturalnej teren lasu teren wód
maksymalna nadziemna intensywnosc zabudowy	0.6
maksymalny udzial powierzchni zabudowy	70%
maksymalna wysokosc zabudowy	12.0 m

minimalny udzial powierzchni biologicznie czynnej	30%
geometria	
plan	https://www.gov.pl/zagospodarowanieprzestrzenne/app/AktPlanowaniaPrzestrzennego/PL.ZIPPZP.10584/062007-POG/1POG
strefa planistyczna	PL.ZIPPZP.10584_062007-POG_1POG-48SZ_20250622T164413
identifier	https://www.gov.pl/zagospodarowanieprzestrzenne/app/StrefaPlanistyczna/PL.ZIPPZP.10584/062007-POG/1POG-48SZ/20250622T164413
przestrzen nazw	PL.ZIPPZP.10584/062007-POG
lokalny id	1POG-48SZ
wersja id	20250622T164413
poczatek wersji obiektu	2025-06-22T16:44:13
nazwa	strefa wielofunkcyjna z zabudową zagrodową
oznaczenie	48SZ
symbol	SZ
obowiazuje od	2025-01-27
obowiazuje do	obecnie
status	w opracowaniu https://inspire.ec.europa.eu/codelist/ProcessStepGeneralValue/elaboration
charakter ustalenia	ogólnie wiążące https://inspire.ec.europa.eu/codelist/RegulationNatureValue/generallyBinding
profil podstawowy	teren zabudowy zagrodowej teren produkcji w gospodarstwach rolnych teren akwakultury i obsługi rybactwa teren komunikacji teren zieleni urządzonej teren ogrodów działkowych teren infrastruktury technicznej
profil dodatkowy	teren usług teren zieleni naturalnej teren lasu teren wód
maksymalna nadziemna intensywnosc zabudowy	0.8
maksymalny udzial powierzchni	

zabudowy	70%
maksymalna wysokosc zabudowy	12.0 m
minimalny udzial powierzchni biologicznie czynnej	30%
geometria	
plan	https://www.gov.pl/zagospodarowanieprzestrzenne/app/AktPlanowaniaPrzestrzennego/PL.ZIPPZP.10584/062007-POG/1POG

strefa planistyczna	PL.ZIPPZP.10584_062007-POG_1POG-48SO_20251103T212702
identifier	https://www.gov.pl/zagospodarowanieprzestrzenne/app/StrefaPlanistyczna/PL.ZIPPZP.10584/062007-POG/1POG-48SO/20251103T212702
przestrzen nazw	PL.ZIPPZP.10584/062007-POG
lokalny id	1POG-48SO
wersja id	20251103T212702
poczatek wersji obiektu	2025-11-03T21:27:02
nazwa	strefa otwarta
oznaczenie	48SO
symbol	SO
obowiazuje od	2025-01-27
obowiazuje do	obecnie
status	w opracowaniu https://inspire.ec.europa.eu/codelist/ProcessStepGeneralValue/elaboration
charakter ustalenia	ogólnie wiążące https://inspire.ec.europa.eu/codelist/RegulationNatureValue/generallyBinding
profil podstawowy	teren rolnictwa z zakazem zabudowy teren lasu teren zieleni naturalnej teren wód teren komunikacji teren ogrodów działkowych teren infrastruktury technicznej
profil dodatkowy	teren zieleni urządzonej
geometria	

	
plan	https://www.gov.pl/zagospodarowanieprzestrzenne/app/AktPlanowaniaPrzestrzennego/PL.ZIPPZP.10584/062007-POG/1POG
strefa planistyczna	PL.ZIPPZP.10584_062007-POG_1POG-49SU_20250622T182649
identifier	https://www.gov.pl/zagospodarowanieprzestrzenne/app/StrefaPlanistyczna/PL.ZIPPZP.10584/062007-POG/1POG-49SU/20250622T182649
przestrzen nazw	PL.ZIPPZP.10584/062007-POG
lokalny id	1POG-49SU
wersja id	20250622T182649
poczatek wersji obiektu	2025-06-22T18:26:49
nazwa	strefa usługowa
oznaczenie	49SU
symbol	SU
obowiazuje od	2025-01-27
obowiazuje do	obecnie
status	w opracowaniu https://inspire.ec.europa.eu/codelist/ProcessStepGeneralValue/elaboration
charakter ustalenia	ogólnie wiążące https://inspire.ec.europa.eu/codelist/RegulationNatureValue/generallyBinding
profil podstawowy	teren usług teren komunikacji teren zieleni urządzonej teren ogrodów działkowych teren infrastruktury technicznej
profil dodatkowy	teren składów i magazynów teren zieleni naturalnej teren lasu teren wód
maksymalna nadziemna intensywnosc zabudowy	1.5
maksymalny udzial powierzchni zabudowy	70%
maksymalna wysokosc zabudowy	15.0 m
minimalny udzial powierzchni biologicznie czynnej	30%

geometria	
plan	https://www.gov.pl/zagospodarowanieprzestrzenne/app /AktPlanowaniaPrzestrzennego/PL.ZIPPZP.10584/062007-POG/1POG
strefa planistyczna	PL.ZIPPZP.10584_062007-POG_1POG-49SJ_20250622T131857
identifier	https://www.gov.pl/zagospodarowanieprzestrzenne/app /StrefaPlanistyczna/PL.ZIPPZP.10584/062007-POG/1POG-49SJ /20250622T131857
przestrzen nazw	PL.ZIPPZP.10584/062007-POG
lokalny id	1POG-49SJ
wersja id	20250622T131857
poczatek wersji obiektu	2025-06-22T13:18:57
nazwa	strefa wielofunkcyjna z zabudową mieszkaniową jednorodzinną
oznaczenie	49SJ
symbol	SJ
obowiazuje od	2025-01-27
obowiazuje do	obecnie
status	w opracowaniu https://inspire.ec.europa.eu/codelist/ProcessStepGeneralValue /elaboration
charakter ustalenia	ogólnie wiążące https://inspire.ec.europa.eu/codelist/RegulationNatureValue /generallyBinding
profil podstawowy	teren zabudowy mieszkaniowej jednorodzinnej teren usług teren komunikacji teren zieleni urządzonej teren ogrodów działkowych teren infrastruktury technicznej
profil dodatkowy	teren zabudowy letniskowej lub rekreacji indywidualnej teren zieleni naturalnej teren lasu teren wód
maksymalna nadziemna intensywnosc zabudowy	0.6
maksymalny udzial powierzchni zabudowy	70%
maksymalna wysokosc zabudowy	12.0 m

minimalny udzial powierzchni biologicznie czynnej	30%
geometria	
plan	https://www.gov.pl/zagospodarowanieprzestrzenne/app/AktPlanowaniaPrzestrzennego/PL.ZIPPZP.10584/062007-POG/1POG
strefa planistyczna	PL.ZIPPZP.10584_062007-POG_1POG-49SZ_20250622T164415
identifier	https://www.gov.pl/zagospodarowanieprzestrzenne/app/StrefaPlanistyczna/PL.ZIPPZP.10584/062007-POG/1POG-49SZ/20250622T164415
przestrzen nazw	PL.ZIPPZP.10584/062007-POG
lokalny id	1POG-49SZ
wersja id	20250622T164415
poczatek wersji obiektu	2025-06-22T16:44:15
nazwa	strefa wielofunkcyjna z zabudową zagrodową
oznaczenie	49SZ
symbol	SZ
obowiazuje od	2025-01-27
obowiazuje do	obecnie
status	w opracowaniu https://inspire.ec.europa.eu/codelist/ProcessStepGeneralValue/elaboration
charakter ustalenia	ogólnie wiążące https://inspire.ec.europa.eu/codelist/RegulationNatureValue/generallyBinding
profil podstawowy	teren zabudowy zagrodowej teren produkcji w gospodarstwach rolnych teren akwakultury i obsługi rybactwa teren komunikacji teren zieleni urządzonej teren ogrodów działkowych teren infrastruktury technicznej
profil dodatkowy	teren usług teren zieleni naturalnej teren lasu teren wód
maksymalna nadziemna intensywnosc zabudowy	0.8
maksymalny udzial powierzchni	

zabudowy	70%
maksymalna wysokosc zabudowy	12.0 m
minimalny udzial powierzchni biologicznie czynnej	30%
geometria	
plan	https://www.gov.pl/zagospodarowanieprzestrzenne/app/AktPlanowaniaPrzestrzennego/PL.ZIPPZP.10584/062007-POG/1POG

strefa planistyczna	PL.ZIPPZP.10584_062007-POG_1POG-49SO_20251103T212704
identifier	https://www.gov.pl/zagospodarowanieprzestrzenne/app/StrefaPlanistyczna/PL.ZIPPZP.10584/062007-POG/1POG-49SO/20251103T212704
przestrzen nazw	PL.ZIPPZP.10584/062007-POG
lokalny id	1POG-49SO
wersja id	20251103T212704
poczatek wersji obiektu	2025-11-03T21:27:04
nazwa	strefa otwarta
oznaczenie	49SO
symbol	SO
obowiazuje od	2025-01-27
obowiazuje do	obecnie
status	w opracowaniu https://inspire.ec.europa.eu/codelist/ProcessStepGeneralValue/elaboration
charakter ustalenia	ogólnie wiążące https://inspire.ec.europa.eu/codelist/RegulationNatureValue/generallyBinding
profil podstawowy	teren rolnictwa z zakazem zabudowy teren lasu teren zieleni naturalnej teren wód teren komunikacji teren ogrodów działkowych teren infrastruktury technicznej
profil dodatkowy	teren zieleni urządzonej
geometria	



plan	https://www.gov.pl/zagospodarowanieprzestrzenne/app/AktPlanowaniaPrzestrzennego/PL.ZIPPZP.10584/062007-POG/1POG
strefa planistyczna	PL.ZIPPZP.10584_062007-POG_1POG-50SU_20250622T182651
identifier	https://www.gov.pl/zagospodarowanieprzestrzenne/app/StrefaPlanistyczna/PL.ZIPPZP.10584/062007-POG/1POG-50SU/20250622T182651
przestrzen nazw	PL.ZIPPZP.10584/062007-POG
lokalny id	1POG-50SU
wersja id	20250622T182651
poczatek wersji obiektu	2025-06-22T18:26:51
nazwa	strefa usługowa
oznaczenie	50SU
symbol	SU
obowiazuje od	2025-01-27
obowiazuje do	obecnie
status	w opracowaniu https://inspire.ec.europa.eu/codelist/ProcessStepGeneralValue/elaboration
charakter ustalenia	ogólnie wiążące https://inspire.ec.europa.eu/codelist/RegulationNatureValue/generallyBinding
profil podstawowy	teren usług teren komunikacji teren zieleni urządzonej teren ogrodów działkowych teren infrastruktury technicznej
profil dodatkowy	teren składów i magazynów teren zieleni naturalnej teren lasu teren wód
maksymalna nadziemna intensywnosc zabudowy	1.5
maksymalny udzial powierzchni zabudowy	70%
maksymalna wysokosc zabudowy	15.0 m
minimalny udzial powierzchni biologicznie czynnej	30%

geometria	
plan	https://www.gov.pl/zagospodarowanieprzestrzenne/app/AktPlanowaniaPrzestrzennego/PL.ZIPPZP.10584/062007-POG/1POG
strefa planistyczna	PL.ZIPPZP.10584_062007-POG_1POG-50SJ_20250622T131859
identifier	https://www.gov.pl/zagospodarowanieprzestrzenne/app/StrefaPlanistyczna/PL.ZIPPZP.10584/062007-POG/1POG-50SJ/20250622T131859
przestrzen nazw	PL.ZIPPZP.10584/062007-POG
lokalny id	1POG-50SJ
wersja id	20250622T131859
poczatek wersji obiektu	2025-06-22T13:18:59
nazwa	strefa wielofunkcyjna z zabudową mieszkaniową jednorodzinną
oznaczenie	50SJ
symbol	SJ
obowiazuje od	2025-01-27
obowiazuje do	obecnie
status	w opracowaniu https://inspire.ec.europa.eu/codelist/ProcessStepGeneralValue/elaboration
charakter ustalenia	ogólnie wiążące https://inspire.ec.europa.eu/codelist/RegulationNatureValue/generallyBinding
profil podstawowy	teren zabudowy mieszkaniowej jednorodzinnej teren usług teren komunikacji teren zieleni urządzonej teren ogrodów działkowych teren infrastruktury technicznej
profil dodatkowy	teren zabudowy letniskowej lub rekreacji indywidualnej teren zieleni naturalnej teren lasu teren wód
maksymalna nadziemna intensywnosc zabudowy	0.6
maksymalny udzial powierzchni zabudowy	70%
maksymalna wysokosc zabudowy	12.0 m

minimalny udzial powierzchni biologicznie czynnej	30%
geometria	
plan	https://www.gov.pl/zagospodarowanieprzestrzenne/app/AktPlanowaniaPrzestrzennego/PL.ZIPPZP.10584/062007-POG/1POG

strefa planistyczna	PL.ZIPPZP.10584_062007-POG_1POG-50SZ_20250622T164417
identifier	https://www.gov.pl/zagospodarowanieprzestrzenne/app/StrefaPlanistyczna/PL.ZIPPZP.10584/062007-POG/1POG-50SZ/20250622T164417
przestrzen nazw	PL.ZIPPZP.10584/062007-POG
lokalny id	1POG-50SZ
wersja id	20250622T164417
poczatek wersji obiektu	2025-06-22T16:44:17
nazwa	strefa wielofunkcyjna z zabudową zagrodową
oznaczenie	50SZ
symbol	SZ
obowiazuje od	2025-01-27
obowiazuje do	obecnie
status	w opracowaniu https://inspire.ec.europa.eu/codelist/ProcessStepGeneralValue/elaboration
charakter ustalenia	ogólnie wiążące https://inspire.ec.europa.eu/codelist/RegulationNatureValue/generallyBinding
profil podstawowy	teren zabudowy zagrodowej teren produkcji w gospodarstwach rolnych teren akwakultury i obsługi rybactwa teren komunikacji teren zieleni urządzonej teren ogrodów działkowych teren infrastruktury technicznej
profil dodatkowy	teren usług teren zieleni naturalnej teren lasu teren wód
maksymalna nadziemna intensywnosc zabudowy	0.8
maksymalny udzial powierzchni	

zabudowy	70%
maksymalna wysokosc zabudowy	12.0 m
minimalny udzial powierzchni biologicznie czynnej	30%
geometria	
plan	https://www.gov.pl/zagospodarowanieprzestrzenne/app/AktPlanowaniaPrzestrzennego/PL.ZIPPZP.10584/062007-POG/1POG

strefa planistyczna	PL.ZIPPZP.10584_062007-POG_1POG-50SO_20251103T212707
identifier	https://www.gov.pl/zagospodarowanieprzestrzenne/app/StrefaPlanistyczna/PL.ZIPPZP.10584/062007-POG/1POG-50SO/20251103T212707
przestrzen nazw	PL.ZIPPZP.10584/062007-POG
lokalny id	1POG-50SO
wersja id	20251103T212707
poczatek wersji obiektu	2025-11-03T21:27:07
nazwa	strefa otwarta
oznaczenie	50SO
symbol	SO
obowiazuje od	2025-01-27
obowiazuje do	obecnie
status	w opracowaniu https://inspire.ec.europa.eu/codelist/ProcessStepGeneralValue/elaboration
charakter ustalenia	ogólnie wiążące https://inspire.ec.europa.eu/codelist/RegulationNatureValue/generallyBinding
profil podstawowy	teren rolnictwa z zakazem zabudowy teren lasu teren zieleni naturalnej teren wód teren komunikacji teren ogrodów działkowych teren infrastruktury technicznej
profil dodatkowy	teren zieleni urządzonej
geometria	



plan	https://www.gov.pl/zagospodarowanieprzestrzenne/app /AktPlanowaniaPrzestrzennego/PL.ZIPPZP.10584/062007-POG/1POG

strefa planistyczna	PL.ZIPPZP.10584_062007-POG_1POG-51SU_20250622T182654
identifier	https://www.gov.pl/zagospodarowanieprzestrzenne/app /StrefaPlanistyczna/PL.ZIPPZP.10584/062007-POG/1POG-51SU /20250622T182654
przestrzen nazw	PL.ZIPPZP.10584/062007-POG
lokalny id	1POG-51SU
wersja id	20250622T182654
poczatek wersji obiektu	2025-06-22T18:26:54
nazwa	strefa usługowa
oznaczenie	51SU
symbol	SU
obowiazuje od	2025-01-27
obowiazuje do	obecnie
status	w opracowaniu https://inspire.ec.europa.eu/codelist/ProcessStepGeneralValue /elaboration
charakter ustalenia	ogólnie wiążące https://inspire.ec.europa.eu/codelist/RegulationNatureValue /generallyBinding
profil podstawowy	teren usług teren komunikacji teren zieleni urządzonej teren ogrodów działkowych teren infrastruktury technicznej
profil dodatkowy	teren składów i magazynów teren zieleni naturalnej teren lasu teren wód
maksymalna nadziemna intensywnosc zabudowy	1.5
maksymalny udzial powierzchni zabudowy	70%
maksymalna wysokosc zabudowy	15.0 m
minimalny udzial powierzchni biologicznie czynnej	30%

geometria	
plan	https://www.gov.pl/zagospodarowanieprzestrzenne/app /AktPlanowaniaPrzestrzennego/PL.ZIPPZP.10584/062007-POG/1POG
strefa planistyczna	PL.ZIPPZP.10584_062007-POG_1POG-51SJ_20250622T183052
identifier	https://www.gov.pl/zagospodarowanieprzestrzenne/app /StrefaPlanistyczna/PL.ZIPPZP.10584/062007-POG/1POG-51SJ /20250622T183052
przestrzen nazw	PL.ZIPPZP.10584/062007-POG
lokalny id	1POG-51SJ
wersja id	20250622T183052
poczatek wersji obiektu	2025-06-22T18:30:52
nazwa	strefa wielofunkcyjna z zabudową mieszkaniową jednorodzinną
oznaczenie	51SJ
symbol	SJ
obowiazuje od	2025-01-27
obowiazuje do	obecnie
status	w opracowaniu https://inspire.ec.europa.eu/codelist/ProcessStepGeneralValue /elaboration
charakter ustalenia	ogólnie wiążące https://inspire.ec.europa.eu/codelist/RegulationNatureValue /generallyBinding
profil podstawowy	teren zabudowy mieszkaniowej jednorodzinnej teren usług teren komunikacji teren zieleni urządzonej teren ogrodów działkowych teren infrastruktury technicznej
profil dodatkowy	teren zabudowy letniskowej lub rekreacji indywidualnej teren zieleni naturalnej teren lasu teren wód
maksymalna nadziemna intensywnosc zabudowy	0.6
maksymalny udzial powierzchni zabudowy	70%
maksymalna wysokosc zabudowy	12.0 m

minimalny udzial powierzchni biologicznie czynnej	30%
geometria	
plan	https://www.gov.pl/zagospodarowanieprzestrzenne/app/AktPlanowaniaPrzestrzennego/PL.ZIPPZP.10584/062007-POG/1POG

strefa planistyczna	PL.ZIPPZP.10584_062007-POG_1POG-51SZ_20250622T164420
identifier	https://www.gov.pl/zagospodarowanieprzestrzenne/app/StrefaPlanistyczna/PL.ZIPPZP.10584/062007-POG/1POG-51SZ/20250622T164420
przestrzen nazw	PL.ZIPPZP.10584/062007-POG
lokalny id	1POG-51SZ
wersja id	20250622T164420
poczatek wersji obiektu	2025-06-22T16:44:20
nazwa	strefa wielofunkcyjna z zabudową zagrodową
oznaczenie	51SZ
symbol	SZ
obowiazuje od	2025-01-27
obowiazuje do	obecnie
status	w opracowaniu https://inspire.ec.europa.eu/codelist/ProcessStepGeneralValue/elaboration
charakter ustalenia	ogólnie wiążące https://inspire.ec.europa.eu/codelist/RegulationNatureValue/generallyBinding
profil podstawowy	teren zabudowy zagrodowej teren produkcji w gospodarstwach rolnych teren akwakultury i obsługi rybactwa teren komunikacji teren zieleni urządzonej teren ogrodów działkowych teren infrastruktury technicznej
profil dodatkowy	teren usług teren zieleni naturalnej teren lasu teren wód
maksymalna nadziemna intensywnosc zabudowy	0.8
maksymalny udzial powierzchni	

zabudowy	70%
maksymalna wysokosc zabudowy	12.0 m
minimalny udzial powierzchni biologicznie czynnej	30%
geometria	
plan	https://www.gov.pl/zagospodarowanieprzestrzenne/app/AktPlanowaniaPrzestrzennego/PL.ZIPPZP.10584/062007-POG/1POG

strefa planistyczna	PL.ZIPPZP.10584_062007-POG_1POG-51SO_20251103T212710
identifier	https://www.gov.pl/zagospodarowanieprzestrzenne/app/StrefaPlanistyczna/PL.ZIPPZP.10584/062007-POG/1POG-51SO/20251103T212710
przestrzen nazw	PL.ZIPPZP.10584/062007-POG
lokalny id	1POG-51SO
wersja id	20251103T212710
poczatek wersji obiektu	2025-11-03T21:27:10
nazwa	strefa otwarta
oznaczenie	51SO
symbol	SO
obowiazuje od	2025-01-27
obowiazuje do	obecnie
status	w opracowaniu https://inspire.ec.europa.eu/codelist/ProcessStepGeneralValue/elaboration
charakter ustalenia	ogólnie wiążące https://inspire.ec.europa.eu/codelist/RegulationNatureValue/generallyBinding
profil podstawowy	teren rolnictwa z zakazem zabudowy teren lasu teren zieleni naturalnej teren wód teren komunikacji teren ogrodów działkowych teren infrastruktury technicznej
profil dodatkowy	teren zieleni urządzonej
geometria	



plan	https://www.gov.pl/zagospodarowanieprzestrzenne/app /AktPlanowaniaPrzestrzennego/PL.ZIPPZP.10584/062007-POG/1POG

strefa planistyczna	PL.ZIPPZP.10584_062007-POG_1POG-52SU_20250622T182656
identifier	https://www.gov.pl/zagospodarowanieprzestrzenne/app /StrefaPlanistyczna/PL.ZIPPZP.10584/062007-POG/1POG-52SU /20250622T182656
przestrzen nazw	PL.ZIPPZP.10584/062007-POG
lokalny id	1POG-52SU
wersja id	20250622T182656
poczatek wersji obiektu	2025-06-22T18:26:56
nazwa	strefa usługowa
oznaczenie	52SU
symbol	SU
obowiazuje od	2025-01-27
obowiazuje do	obecnie
status	w opracowaniu https://inspire.ec.europa.eu/codelist/ProcessStepGeneralValue /elaboration
charakter ustalenia	ogólnie wiążące https://inspire.ec.europa.eu/codelist/RegulationNatureValue /generallyBinding
profil podstawowy	teren usług teren komunikacji teren zieleni urządzonej teren ogrodów działkowych teren infrastruktury technicznej
profil dodatkowy	teren składów i magazynów teren zieleni naturalnej teren lasu teren wód
maksymalna nadziemna intensywnosc zabudowy	1.5
maksymalny udzial powierzchni zabudowy	70%
maksymalna wysokosc zabudowy	15.0 m
minimalny udzial powierzchni biologicznie czynnej	30%

geometria	
plan	https://www.gov.pl/zagospodarowanieprzestrzenne/app /AktPlanowaniaPrzestrzennego/PL.ZIPPZP.10584/062007-POG/1POG
strefa planistyczna	PL.ZIPPZP.10584_062007-POG_1POG-52SJ_20250622T223100
identifier	https://www.gov.pl/zagospodarowanieprzestrzenne/app /StrefaPlanistyczna/PL.ZIPPZP.10584/062007-POG/1POG-52SJ /20250622T223100
przestrzen nazw	PL.ZIPPZP.10584/062007-POG
lokalny id	1POG-52SJ
wersja id	20250622T223100
poczatek wersji obiektu	2025-06-22T22:31
nazwa	strefa wielofunkcyjna z zabudową mieszkaniową jednorodzinną
oznaczenie	52SJ
symbol	SJ
obowiazuje od	2025-01-27
obowiazuje do	obecnie
status	w opracowaniu https://inspire.ec.europa.eu/codelist/ProcessStepGeneralValue /elaboration
charakter ustalenia	ogólnie wiążące https://inspire.ec.europa.eu/codelist/RegulationNatureValue /generallyBinding
profil podstawowy	teren zabudowy mieszkaniowej jednorodzinnej teren usług teren komunikacji teren zieleni urządzonej teren ogrodów działkowych teren infrastruktury technicznej
profil dodatkowy	teren zabudowy letniskowej lub rekreacji indywidualnej teren zieleni naturalnej teren lasu teren wód
maksymalna nadziemna intensywnosc zabudowy	0.6
maksymalny udzial powierzchni zabudowy	70%
maksymalna wysokosc zabudowy	12.0 m

minimalny udzial powierzchni biologicznie czynnej	30%
geometria	
plan	https://www.gov.pl/zagospodarowanieprzestrzenne/app/AktPlanowaniaPrzestrzennego/PL.ZIPPZP.10584/062007-POG/1POG

strefa planistyczna	PL.ZIPPZP.10584_062007-POG_1POG-52SZ_20250622T164422
identifier	https://www.gov.pl/zagospodarowanieprzestrzenne/app/StrefaPlanistyczna/PL.ZIPPZP.10584/062007-POG/1POG-52SZ/20250622T164422
przestrzen nazw	PL.ZIPPZP.10584/062007-POG
lokalny id	1POG-52SZ
wersja id	20250622T164422
poczatek wersji obiektu	2025-06-22T16:44:22
nazwa	strefa wielofunkcyjna z zabudową zagrodową
oznaczenie	52SZ
symbol	SZ
obowiazuje od	2025-01-27
obowiazuje do	obecnie
status	w opracowaniu https://inspire.ec.europa.eu/codelist/ProcessStepGeneralValue/elaboration
charakter ustalenia	ogólnie wiążące https://inspire.ec.europa.eu/codelist/RegulationNatureValue/generallyBinding
profil podstawowy	teren zabudowy zagrodowej teren produkcji w gospodarstwach rolnych teren akwakultury i obsługi rybactwa teren komunikacji teren zieleni urządzonej teren ogrodów działkowych teren infrastruktury technicznej
profil dodatkowy	teren usług teren zieleni naturalnej teren lasu teren wód
maksymalna nadziemna intensywnosc zabudowy	0.8
maksymalny udzial powierzchni	

zabudowy	70%
maksymalna wysokosc zabudowy	12.0 m
minimalny udzial powierzchni biologicznie czynnej	30%
geometria	
plan	https://www.gov.pl/zagospodarowanieprzestrzenne/app/AktPlanowaniaPrzestrzennego/PL.ZIPPZP.10584/062007-POG/1POG

strefa planistyczna	PL.ZIPPZP.10584_062007-POG_1POG-52SO_20251103T212713
identifier	https://www.gov.pl/zagospodarowanieprzestrzenne/app/StrefaPlanistyczna/PL.ZIPPZP.10584/062007-POG/1POG-52SO/20251103T212713
przestrzen nazw	PL.ZIPPZP.10584/062007-POG
lokalny id	1POG-52SO
wersja id	20251103T212713
poczatek wersji obiektu	2025-11-03T21:27:13
nazwa	strefa otwarta
oznaczenie	52SO
symbol	SO
obowiazuje od	2025-01-27
obowiazuje do	obecnie
status	w opracowaniu https://inspire.ec.europa.eu/codelist/ProcessStepGeneralValue/elaboration
charakter ustalenia	ogólnie wiążące https://inspire.ec.europa.eu/codelist/RegulationNatureValue/generallyBinding
profil podstawowy	teren rolnictwa z zakazem zabudowy teren lasu teren zieleni naturalnej teren wód teren komunikacji teren ogrodów działkowych teren infrastruktury technicznej
profil dodatkowy	teren zieleni urządzonej
geometria	



plan	https://www.gov.pl/zagospodarowanieprzestrzenne/app/AktPlanowaniaPrzestrzennego/PL.ZIPPZP.10584/062007-POG/1POG
strefa planistyczna	PL.ZIPPZP.10584_062007-POG_1POG-53SU_20250622T182700
identifier	https://www.gov.pl/zagospodarowanieprzestrzenne/app/StrefaPlanistyczna/PL.ZIPPZP.10584/062007-POG/1POG-53SU/20250622T182700
przestrzen nazw	PL.ZIPPZP.10584/062007-POG
lokalny id	1POG-53SU
wersja id	20250622T182700
poczatek wersji obiektu	2025-06-22T18:27
nazwa	strefa usługowa
oznaczenie	53SU
symbol	SU
obowiazuje od	2025-01-27
obowiazuje do	obecnie
status	w opracowaniu https://inspire.ec.europa.eu/codelist/ProcessStepGeneralValue/elaboration
charakter ustalenia	ogólnie wiążące https://inspire.ec.europa.eu/codelist/RegulationNatureValue/generallyBinding
profil podstawowy	teren usług teren komunikacji teren zieleni urządzonej teren ogrodów działkowych teren infrastruktury technicznej
profil dodatkowy	teren składów i magazynów teren zieleni naturalnej teren lasu teren wód
maksymalna nadziemna intensywnosc zabudowy	1.5
maksymalny udzial powierzchni zabudowy	70%
maksymalna wysokosc zabudowy	15.0 m
minimalny udzial powierzchni biologicznie czynnej	30%

geometria	
plan	https://www.gov.pl/zagospodarowanieprzestrzenne/app/AktPlanowaniaPrzestrzennego/PL.ZIPPZP.10584/062007-POG/1POG
strefa planistyczna	PL.ZIPPZP.10584_062007-POG_1POG-53SJ_20250622T132059
identifier	https://www.gov.pl/zagospodarowanieprzestrzenne/app/StrefaPlanistyczna/PL.ZIPPZP.10584/062007-POG/1POG-53SJ/20250622T132059
przestrzen nazw	PL.ZIPPZP.10584/062007-POG
lokalny id	1POG-53SJ
wersja id	20250622T132059
poczatek wersji obiektu	2025-06-22T13:20:59
nazwa	strefa wielofunkcyjna z zabudową mieszkaniową jednorodzinną
oznaczenie	53SJ
symbol	SJ
obowiazuje od	2025-01-27
obowiazuje do	obecnie
status	w opracowaniu https://inspire.ec.europa.eu/codelist/ProcessStepGeneralValue/elaboration
charakter ustalenia	ogólnie wiążące https://inspire.ec.europa.eu/codelist/RegulationNatureValue/generallyBinding
profil podstawowy	teren zabudowy mieszkaniowej jednorodzinnej teren usług teren komunikacji teren zieleni urządzonej teren ogrodów działkowych teren infrastruktury technicznej
profil dodatkowy	teren zabudowy letniskowej lub rekreacji indywidualnej teren zieleni naturalnej teren lasu teren wód
maksymalna nadziemna intensywnosc zabudowy	0.6
maksymalny udzial powierzchni zabudowy	70%
maksymalna wysokosc zabudowy	12.0 m

minimalny udzial powierzchni biologicznie czynnej	30%
geometria	
plan	https://www.gov.pl/zagospodarowanieprzestrzenne/app/AktPlanowaniaPrzestrzennego/PL.ZIPPZP.10584/062007-POG/1POG
strefa planistyczna	PL.ZIPPZP.10584_062007-POG_1POG-53SZ_20251101T180203
identifier	https://www.gov.pl/zagospodarowanieprzestrzenne/app/StrefaPlanistyczna/PL.ZIPPZP.10584/062007-POG/1POG-53SZ/20251101T180203
przestrzen nazw	PL.ZIPPZP.10584/062007-POG
lokalny id	1POG-53SZ
wersja id	20251101T180203
poczatek wersji obiektu	2025-11-01T18:02:03
nazwa	strefa wielofunkcyjna z zabudową zagrodową
oznaczenie	53SZ
symbol	SZ
obowiazuje od	2025-01-27
obowiazuje do	obecnie
status	w opracowaniu https://inspire.ec.europa.eu/codelist/ProcessStepGeneralValue/elaboration
charakter ustalenia	ogólnie wiążące https://inspire.ec.europa.eu/codelist/RegulationNatureValue/generallyBinding
profil podstawowy	teren zabudowy zagrodowej teren produkcji w gospodarstwach rolnych teren akwakultury i obsługi rybactwa teren komunikacji teren zieleni urządzonej teren ogrodów działkowych teren infrastruktury technicznej
profil dodatkowy	teren usług teren zieleni naturalnej teren lasu teren wód
maksymalna nadziemna intensywnosc zabudowy	0.8
maksymalny udzial powierzchni	

zabudowy	70%
maksymalna wysokosc zabudowy	12.0 m
minimalny udzial powierzchni biologicznie czynnej	30%
geometria	
plan	https://www.gov.pl/zagospodarowanieprzestrzenne/app/AktPlanowaniaPrzestrzennego/PL.ZIPPZP.10584/062007-POG/1POG

strefa planistyczna	PL.ZIPPZP.10584_062007-POG_1POG-53SO_20251103T212715
identifier	https://www.gov.pl/zagospodarowanieprzestrzenne/app/StrefaPlanistyczna/PL.ZIPPZP.10584/062007-POG/1POG-53SO/20251103T212715
przestrzen nazw	PL.ZIPPZP.10584/062007-POG
lokalny id	1POG-53SO
wersja id	20251103T212715
poczatek wersji obiektu	2025-11-03T21:27:15
nazwa	strefa otwarta
oznaczenie	53SO
symbol	SO
obowiazuje od	2025-01-27
obowiazuje do	obecnie
status	w opracowaniu https://inspire.ec.europa.eu/codelist/ProcessStepGeneralValue/elaboration
charakter ustalenia	ogólnie wiążące https://inspire.ec.europa.eu/codelist/RegulationNatureValue/generallyBinding
profil podstawowy	teren rolnictwa z zakazem zabudowy teren lasu teren zieleni naturalnej teren wód teren komunikacji teren ogrodów działkowych teren infrastruktury technicznej
profil dodatkowy	teren zieleni urządzonej
geometria	



plan	https://www.gov.pl/zagospodarowanieprzestrzenne/app /AktPlanowaniaPrzestrzennego/PL.ZIPPZP.10584/062007-POG/1POG

strefa planistyczna	PL.ZIPPZP.10584_062007-POG_1POG-54SU_20250622T182703
identifier	https://www.gov.pl/zagospodarowanieprzestrzenne/app /StrefaPlanistyczna/PL.ZIPPZP.10584/062007-POG/1POG-54SU /20250622T182703
przestrzen nazw	PL.ZIPPZP.10584/062007-POG
lokalny id	1POG-54SU
wersja id	20250622T182703
poczatek wersji obiektu	2025-06-22T18:27:03
nazwa	strefa usługowa
oznaczenie	54SU
symbol	SU
obowiazuje od	2025-01-27
obowiazuje do	obecnie
status	w opracowaniu https://inspire.ec.europa.eu/codelist/ProcessStepGeneralValue /elaboration
charakter ustalenia	ogólnie wiążące https://inspire.ec.europa.eu/codelist/RegulationNatureValue /generallyBinding
profil podstawowy	teren usług teren komunikacji teren zieleni urządzonej teren ogrodów działkowych teren infrastruktury technicznej
profil dodatkowy	teren składów i magazynów teren zieleni naturalnej teren lasu teren wód
maksymalna nadziemna intensywnosc zabudowy	1.5
maksymalny udzial powierzchni zabudowy	70%
maksymalna wysokosc zabudowy	15.0 m
minimalny udzial powierzchni biologicznie czynnej	30%

geometria	
plan	https://www.gov.pl/zagospodarowanieprzestrzenne/app /AktPlanowaniaPrzestrzennego/PL.ZIPPZP.10584/062007-POG/1POG
strefa planistyczna	PL.ZIPPZP.10584_062007-POG_1POG-54SJ_20250622T132101
identifier	https://www.gov.pl/zagospodarowanieprzestrzenne/app /StrefaPlanistyczna/PL.ZIPPZP.10584/062007-POG/1POG-54SJ /20250622T132101
przestrzen nazw	PL.ZIPPZP.10584/062007-POG
lokalny id	1POG-54SJ
wersja id	20250622T132101
poczatek wersji obiektu	2025-06-22T13:21:01
nazwa	strefa wielofunkcyjna z zabudową mieszkaniową jednorodzinną
oznaczenie	54SJ
symbol	SJ
obowiazuje od	2025-01-27
obowiazuje do	obecnie
status	w opracowaniu https://inspire.ec.europa.eu/codelist/ProcessStepGeneralValue /elaboration
charakter ustalenia	ogólnie wiążące https://inspire.ec.europa.eu/codelist/RegulationNatureValue /generallyBinding
profil podstawowy	teren zabudowy mieszkaniowej jednorodzinnej teren usług teren komunikacji teren zieleni urządzonej teren ogrodów działkowych teren infrastruktury technicznej
profil dodatkowy	teren zabudowy letniskowej lub rekreacji indywidualnej teren zieleni naturalnej teren lasu teren wód
maksymalna nadziemna intensywnosc zabudowy	0.6
maksymalny udzial powierzchni zabudowy	70%
maksymalna wysokosc zabudowy	12.0 m

minimalny udzial powierzchni biologicznie czynnej	30%
geometria	
plan	https://www.gov.pl/zagospodarowanieprzestrzenne/app/AktPlanowaniaPrzestrzennego/PL.ZIPPZP.10584/062007-POG/1POG

strefa planistyczna	PL.ZIPPZP.10584_062007-POG_1POG-54SZ_20251101T180203
identifier	https://www.gov.pl/zagospodarowanieprzestrzenne/app/StrefaPlanistyczna/PL.ZIPPZP.10584/062007-POG/1POG-54SZ/20251101T180203
przestrzen nazw	PL.ZIPPZP.10584/062007-POG
lokalny id	1POG-54SZ
wersja id	20251101T180203
poczatek wersji obiektu	2025-11-01T18:02:03
nazwa	strefa wielofunkcyjna z zabudową zagrodową
oznaczenie	54SZ
symbol	SZ
obowiazuje od	2025-01-27
obowiazuje do	obecnie
status	w opracowaniu https://inspire.ec.europa.eu/codelist/ProcessStepGeneralValue/elaboration
charakter ustalenia	ogólnie wiążące https://inspire.ec.europa.eu/codelist/RegulationNatureValue/generallyBinding
profil podstawowy	teren zabudowy zagrodowej teren produkcji w gospodarstwach rolnych teren akwakultury i obsługi rybactwa teren komunikacji teren zieleni urządzonej teren ogrodów działkowych teren infrastruktury technicznej
profil dodatkowy	teren usług teren zieleni naturalnej teren lasu teren wód
maksymalna nadziemna intensywnosc zabudowy	0.8
maksymalny udzial powierzchni	

zabudowy	70%
maksymalna wysokosc zabudowy	12.0 m
minimalny udzial powierzchni biologicznie czynnej	30%
geometria	
plan	https://www.gov.pl/zagospodarowanieprzestrzenne/app/AktPlanowaniaPrzestrzennego/PL.ZIPPZP.10584/062007-POG/1POG

strefa planistyczna	PL.ZIPPZP.10584_062007-POG_1POG-54SO_20251103T212903
identifier	https://www.gov.pl/zagospodarowanieprzestrzenne/app/StrefaPlanistyczna/PL.ZIPPZP.10584/062007-POG/1POG-54SO/20251103T212903
przestrzen nazw	PL.ZIPPZP.10584/062007-POG
lokalny id	1POG-54SO
wersja id	20251103T212903
poczatek wersji obiektu	2025-11-03T21:29:03
nazwa	strefa otwarta
oznaczenie	54SO
symbol	SO
obowiazuje od	2025-01-27
obowiazuje do	obecnie
status	w opracowaniu https://inspire.ec.europa.eu/codelist/ProcessStepGeneralValue/elaboration
charakter ustalenia	ogólnie wiążące https://inspire.ec.europa.eu/codelist/RegulationNatureValue/generallyBinding
profil podstawowy	teren rolnictwa z zakazem zabudowy teren lasu teren zieleni naturalnej teren wód teren komunikacji teren ogrodów działkowych teren infrastruktury technicznej
profil dodatkowy	teren zieleni urządzonej
geometria	



plan	https://www.gov.pl/zagospodarowanieprzestrzenne/app/AktPlanowaniaPrzestrzennego/PL.ZIPPZP.10584/062007-POG/1POG
strefa planistyczna	PL.ZIPPZP.10584_062007-POG_1POG-55SU_20250622T182706
identifier	https://www.gov.pl/zagospodarowanieprzestrzenne/app/StrefaPlanistyczna/PL.ZIPPZP.10584/062007-POG/1POG-55SU/20250622T182706
przestrzen nazw	PL.ZIPPZP.10584/062007-POG
lokalny id	1POG-55SU
wersja id	20250622T182706
poczatek wersji obiektu	2025-06-22T18:27:06
nazwa	strefa usługowa
oznaczenie	55SU
symbol	SU
obowiazuje od	2025-01-27
obowiazuje do	obecnie
status	w opracowaniu https://inspire.ec.europa.eu/codelist/ProcessStepGeneralValue/elaboration
charakter ustalenia	ogólnie wiążące https://inspire.ec.europa.eu/codelist/RegulationNatureValue/generallyBinding
profil podstawowy	teren usług teren komunikacji teren zieleni urządzonej teren ogrodów działkowych teren infrastruktury technicznej
profil dodatkowy	teren składów i magazynów teren zieleni naturalnej teren lasu teren wód
maksymalna nadziemna intensywnosc zabudowy	1.5
maksymalny udzial powierzchni zabudowy	70%
maksymalna wysokosc zabudowy	15.0 m
minimalny udzial powierzchni biologicznie czynnej	30%

geometria	
plan	https://www.gov.pl/zagospodarowanieprzestrzenne/app/AktPlanowaniaPrzestrzennego/PL.ZIPPZP.10584/062007-POG/1POG
strefa planistyczna	PL.ZIPPZP.10584_062007-POG_1POG-55SJ_20250622T132104
identifier	https://www.gov.pl/zagospodarowanieprzestrzenne/app/StrefaPlanistyczna/PL.ZIPPZP.10584/062007-POG/1POG-55SJ/20250622T132104
przestrzen nazw	PL.ZIPPZP.10584/062007-POG
lokalny id	1POG-55SJ
wersja id	20250622T132104
poczatek wersji obiektu	2025-06-22T13:21:04
nazwa	strefa wielofunkcyjna z zabudową mieszkaniową jednorodzinną
oznaczenie	55SJ
symbol	SJ
obowiazuje od	2025-01-27
obowiazuje do	obecnie
status	w opracowaniu https://inspire.ec.europa.eu/codelist/ProcessStepGeneralValue/elaboration
charakter ustalenia	ogólnie wiążące https://inspire.ec.europa.eu/codelist/RegulationNatureValue/generallyBinding
profil podstawowy	teren zabudowy mieszkaniowej jednorodzinnej teren usług teren komunikacji teren zieleni urządzonej teren ogrodów działkowych teren infrastruktury technicznej
profil dodatkowy	teren zabudowy letniskowej lub rekreacji indywidualnej teren zieleni naturalnej teren lasu teren wód
maksymalna nadziemna intensywnosc zabudowy	0.6
maksymalny udzial powierzchni zabudowy	70%
maksymalna wysokosc zabudowy	12.0 m

minimalny udzial powierzchni biologicznie czynnej	30%
geometria	
plan	https://www.gov.pl/zagospodarowanieprzestrzenne/app/AktPlanowaniaPrzestrzennego/PL.ZIPPZP.10584/062007-POG/1POG
strefa planistyczna	PL.ZIPPZP.10584_062007-POG_1POG-55SZ_20250622T164430
identifier	https://www.gov.pl/zagospodarowanieprzestrzenne/app/StrefaPlanistyczna/PL.ZIPPZP.10584/062007-POG/1POG-55SZ/20250622T164430
przestrzen nazw	PL.ZIPPZP.10584/062007-POG
lokalny id	1POG-55SZ
wersja id	20250622T164430
poczatek wersji obiektu	2025-06-22T16:44:30
nazwa	strefa wielofunkcyjna z zabudową zagrodową
oznaczenie	55SZ
symbol	SZ
obowiazuje od	2025-01-27
obowiazuje do	obecnie
status	w opracowaniu https://inspire.ec.europa.eu/codelist/ProcessStepGeneralValue/elaboration
charakter ustalenia	ogólnie wiążące https://inspire.ec.europa.eu/codelist/RegulationNatureValue/generallyBinding
profil podstawowy	teren zabudowy zagrodowej teren produkcji w gospodarstwach rolnych teren akwakultury i obsługi rybactwa teren komunikacji teren zieleni urządzonej teren ogrodów działkowych teren infrastruktury technicznej
profil dodatkowy	teren usług teren zieleni naturalnej teren lasu teren wód
maksymalna nadziemna intensywnosc zabudowy	0.8
maksymalny udzial powierzchni	

zabudowy	70%
maksymalna wysokosc zabudowy	12.0 m
minimalny udzial powierzchni biologicznie czynnej	30%
geometria	
plan	https://www.gov.pl/zagospodarowanieprzestrzenne/app/AktPlanowaniaPrzestrzennego/PL.ZIPPZP.10584/062007-POG/1POG

strefa planistyczna	PL.ZIPPZP.10584_062007-POG_1POG-55SO_20251103T212900
identifier	https://www.gov.pl/zagospodarowanieprzestrzenne/app/StrefaPlanistyczna/PL.ZIPPZP.10584/062007-POG/1POG-55SO/20251103T212900
przestrzen nazw	PL.ZIPPZP.10584/062007-POG
lokalny id	1POG-55SO
wersja id	20251103T212900
poczatek wersji obiektu	2025-11-03T21:29
nazwa	strefa otwarta
oznaczenie	55SO
symbol	SO
obowiazuje od	2025-01-27
obowiazuje do	obecnie
status	w opracowaniu https://inspire.ec.europa.eu/codelist/ProcessStepGeneralValue/elaboration
charakter ustalenia	ogólnie wiążące https://inspire.ec.europa.eu/codelist/RegulationNatureValue/generallyBinding
profil podstawowy	teren rolnictwa z zakazem zabudowy teren lasu teren zieleni naturalnej teren wód teren komunikacji teren ogrodów działkowych teren infrastruktury technicznej
profil dodatkowy	teren zieleni urządzonej
geometria	



plan	https://www.gov.pl/zagospodarowanieprzestrzenne/app /AktPlanowaniaPrzestrzennego/PL.ZIPPZP.10584/062007-POG/1POG
strefa planistyczna	PL.ZIPPZP.10584_062007-POG_1POG-56SU_20250622T182710
identifier	https://www.gov.pl/zagospodarowanieprzestrzenne/app /StrefaPlanistyczna/PL.ZIPPZP.10584/062007-POG/1POG-56SU /20250622T182710
przestrzen nazw	PL.ZIPPZP.10584/062007-POG
lokalny id	1POG-56SU
wersja id	20250622T182710
poczatek wersji obiektu	2025-06-22T18:27:10
nazwa	strefa usługowa
oznaczenie	56SU
symbol	SU
obowiazuje od	2025-01-29
obowiazuje do	obecnie
status	w opracowaniu https://inspire.ec.europa.eu/codelist/ProcessStepGeneralValue /elaboration
charakter ustalenia	ogólnie wiążące https://inspire.ec.europa.eu/codelist/RegulationNatureValue /generallyBinding
profil podstawowy	teren usług teren komunikacji teren zieleni urządzonej teren ogrodów działkowych teren infrastruktury technicznej
profil dodatkowy	teren składów i magazynów teren zieleni naturalnej teren lasu teren wód
maksymalna nadziemna intensywnosc zabudowy	1.5
maksymalny udzial powierzchni zabudowy	70%
maksymalna wysokosc zabudowy	15.0 m
minimalny udzial powierzchni biologicznie czynnej	30%

geometria	
plan	https://www.gov.pl/zagospodarowanieprzestrzenne/app /AktPlanowaniaPrzestrzennego/PL.ZIPPZP.10584/062007-POG/1POG
strefa planistyczna	PL.ZIPPZP.10584_062007-POG_1POG-56SZ_20250622T164437
identifier	https://www.gov.pl/zagospodarowanieprzestrzenne/app /StrefaPlanistyczna/PL.ZIPPZP.10584/062007-POG/1POG-56SZ /20250622T164437
przestrzen nazw	PL.ZIPPZP.10584/062007-POG
lokalny id	1POG-56SZ
wersja id	20250622T164437
poczatek wersji obiektu	2025-06-22T16:44:37
nazwa	strefa wielofunkcyjna z zabudową zagrodową
oznaczenie	56SZ
symbol	SZ
obowiazuje od	2025-01-27
obowiazuje do	obecnie
status	w opracowaniu https://inspire.ec.europa.eu/codelist/ProcessStepGeneralValue /elaboration
charakter ustalenia	ogólnie wiążące https://inspire.ec.europa.eu/codelist/RegulationNatureValue /generallyBinding
profil podstawowy	teren zabudowy zagrodowej teren produkcji w gospodarstwach rolnych teren akwakultury i obsługi rybactwa teren komunikacji teren zieleni urządzonej teren ogrodów działkowych teren infrastruktury technicznej
profil dodatkowy	teren usług teren zieleni naturalnej teren lasu teren wód
maksymalna nadziemna intensywnosc zabudowy	0.8
maksymalny udzial powierzchni zabudowy	70%
maksymalna wysokosc zabudowy	12.0 m

minimalny udzial powierzchni biologicznie czynnej	30%
geometria	
plan	https://www.gov.pl/zagospodarowanieprzestrzenne/app/AktPlanowaniaPrzestrzennego/PL.ZIPPZP.10584/062007-POG/1POG
strefa planistyczna	PL.ZIPPZP.10584_062007-POG_1POG-56SJ_20250622T132109
identifier	https://www.gov.pl/zagospodarowanieprzestrzenne/app/StrefaPlanistyczna/PL.ZIPPZP.10584/062007-POG/1POG-56SJ/20250622T132109
przestrzen nazw	PL.ZIPPZP.10584/062007-POG
lokalny id	1POG-56SJ
wersja id	20250622T132109
poczatek wersji obiektu	2025-06-22T13:21:09
nazwa	strefa wielofunkcyjna z zabudową mieszkaniową jednorodzinną
oznaczenie	56SJ
symbol	SJ
obowiazuje od	2025-01-27
obowiazuje do	obecnie
status	w opracowaniu https://inspire.ec.europa.eu/codelist/ProcessStepGeneralValue/elaboration
charakter ustalenia	ogólnie wiążące https://inspire.ec.europa.eu/codelist/RegulationNatureValue/generallyBinding
profil podstawowy	teren zabudowy mieszkaniowej jednorodzinnej teren usług teren komunikacji teren zieleni urządzonej teren ogrodów działkowych teren infrastruktury technicznej
profil dodatkowy	teren zabudowy letniskowej lub rekreacji indywidualnej teren zieleni naturalnej teren lasu teren wód
maksymalna nadziemna intensywnosc zabudowy	0.6
maksymalny udzial powierzchni zabudowy	70%

maksymalna wysokosc zabudowy	12.0 m
minimalny udzial powierzchni biologicznie czynnej	30%
geometria	
plan	https://www.gov.pl/zagospodarowanieprzestrzenne/app /AktPlanowaniaPrzestrzennego/PL.ZIPPZP.10584/062007-POG/1POG

strefa planistyczna	PL.ZIPPZP.10584_062007-POG_1POG-56SO_20251103T212908
identifier	https://www.gov.pl/zagospodarowanieprzestrzenne/app /StrefaPlanistyczna/PL.ZIPPZP.10584/062007-POG/1POG-56SO /20251103T212908
przestrzen nazw	PL.ZIPPZP.10584/062007-POG
lokalny id	1POG-56SO
wersja id	20251103T212908
poczatek wersji obiektu	2025-11-03T21:29:08
nazwa	strefa otwarta
oznaczenie	56SO
symbol	SO
obowiazuje od	2025-01-27
obowiazuje do	obecnie
status	w opracowaniu https://inspire.ec.europa.eu/codelist/ProcessStepGeneralValue /elaboration
charakter ustalenia	ogólnie wiążące https://inspire.ec.europa.eu/codelist/RegulationNatureValue /generallyBinding
profil podstawowy	teren rolnictwa z zakazem zabudowy teren lasu teren zieleni naturalnej teren wód teren komunikacji teren ogrodów działkowych teren infrastruktury technicznej
profil dodatkowy	teren zieleni urządzonej
geometria	



plan	https://www.gov.pl/zagospodarowanieprzestrzenne/app /AktPlanowaniaPrzestrzennego/PL.ZIPPZP.10584/062007-POG/1POG
strefa planistyczna	PL.ZIPPZP.10584_062007-POG_1POG-57SZ_20250622T164439
identifier	https://www.gov.pl/zagospodarowanieprzestrzenne/app /StrefaPlanistyczna/PL.ZIPPZP.10584/062007-POG/1POG-57SZ /20250622T164439
przestrzen nazw	PL.ZIPPZP.10584/062007-POG
lokalny id	1POG-57SZ
wersja id	20250622T164439
poczatek wersji obiektu	2025-06-22T16:44:39
nazwa	strefa wielofunkcyjna z zabudową zagrodową
oznaczenie	57SZ
symbol	SZ
obowiazuje od	2025-01-27
obowiazuje do	obecnie
status	w opracowaniu https://inspire.ec.europa.eu/codelist/ProcessStepGeneralValue /elaboration
charakter ustalenia	ogólnie wiążące https://inspire.ec.europa.eu/codelist/RegulationNatureValue /generallyBinding
profil podstawowy	teren zabudowy zagrodowej teren produkcji w gospodarstwach rolnych teren akwakultury i obsługi rybactwa teren komunikacji teren zieleni urządzonej teren ogrodów działkowych teren infrastruktury technicznej
profil dodatkowy	teren usług teren zieleni naturalnej teren lasu teren wód
maksymalna nadziemna intensywnosc zabudowy	0.8
maksymalny udzial powierzchni zabudowy	70%
maksymalna wysokosc zabudowy	12.0 m

minimalny udzial powierzchni biologicznie czynnej	30%
geometria	
plan	https://www.gov.pl/zagospodarowanieprzestrzenne/app/AktPlanowaniaPrzestrzennego/PL.ZIPPZP.10584/062007-POG/1POG

strefa planistyczna	PL.ZIPPZP.10584_062007-POG_1POG-57SJ_20250622T132115
identifier	https://www.gov.pl/zagospodarowanieprzestrzenne/app/StrefaPlanistyczna/PL.ZIPPZP.10584/062007-POG/1POG-57SJ/20250622T132115
przestrzen nazw	PL.ZIPPZP.10584/062007-POG
lokalny id	1POG-57SJ
wersja id	20250622T132115
poczatek wersji obiektu	2025-06-22T13:21:15
nazwa	strefa wielofunkcyjna z zabudową mieszkaniową jednorodzinną
oznaczenie	57SJ
symbol	SJ
obowiazuje od	2025-01-27
obowiazuje do	obecnie
status	w opracowaniu https://inspire.ec.europa.eu/codelist/ProcessStepGeneralValue/elaboration
charakter ustalenia	ogólnie wiążące https://inspire.ec.europa.eu/codelist/RegulationNatureValue/generallyBinding
profil podstawowy	teren zabudowy mieszkaniowej jednorodzinnej teren usług teren komunikacji teren zieleni urządzonej teren ogrodów działkowych teren infrastruktury technicznej
profil dodatkowy	teren zabudowy letniskowej lub rekreacji indywidualnej teren zieleni naturalnej teren lasu teren wód
maksymalna nadziemna intensywnosc zabudowy	0.6
maksymalny udzial powierzchni zabudowy	70%

maksymalna wysokosc zabudowy	12.0 m
minimalny udzial powierzchni biologicznie czynnej	30%
geometria	
plan	https://www.gov.pl/zagospodarowanieprzestrzenne/app /AktPlanowaniaPrzestrzennego/PL.ZIPPZP.10584/062007-POG/1POG
strefa planistyczna	PL.ZIPPZP.10584_062007-POG_1POG-57SU_20250622T182713
identifier	https://www.gov.pl/zagospodarowanieprzestrzenne/app /StrefaPlanistyczna/PL.ZIPPZP.10584/062007-POG/1POG-57SU /20250622T182713
przestrzen nazw	PL.ZIPPZP.10584/062007-POG
lokalny id	1POG-57SU
wersja id	20250622T182713
poczatek wersji obiektu	2025-06-22T18:27:13
nazwa	strefa usługowa
oznaczenie	57SU
symbol	SU
obowiazuje od	2025-01-29
obowiazuje do	obecnie
status	w opracowaniu https://inspire.ec.europa.eu/codelist/ProcessStepGeneralValue /elaboration
charakter ustalenia	ogólnie wiążące https://inspire.ec.europa.eu/codelist/RegulationNatureValue /generallyBinding
profil podstawowy	teren usług teren komunikacji teren zieleni urządzonej teren ogrodów działkowych teren infrastruktury technicznej
profil dodatkowy	teren składów i magazynów teren zieleni naturalnej teren lasu teren wód
maksymalna nadziemna intensywnosc zabudowy	1.5
maksymalny udzial powierzchni zabudowy	70%

maksymalna wysokosc zabudowy	15.0 m
minimalny udzial powierzchni biologicznie czynnej	30%
geometria	
plan	https://www.gov.pl/zagospodarowanieprzestrzenne/app /AktPlanowaniaPrzestrzennego/PL.ZIPPZP.10584/062007-POG/1POG

strefa planistyczna	PL.ZIPPZP.10584_062007-POG_1POG-57SO_20251103T212910
identifier	https://www.gov.pl/zagospodarowanieprzestrzenne/app /StrefaPlanistyczna/PL.ZIPPZP.10584/062007-POG/1POG-57SO /20251103T212910
przestrzen nazw	PL.ZIPPZP.10584/062007-POG
lokalny id	1POG-57SO
wersja id	20251103T212910
poczatek wersji obiektu	2025-11-03T21:29:10
nazwa	strefa otwarta
oznaczenie	57SO
symbol	SO
obowiazuje od	2025-01-27
obowiazuje do	obecnie
status	w opracowaniu https://inspire.ec.europa.eu/codelist/ProcessStepGeneralValue /elaboration
charakter ustalenia	ogólnie wiążące https://inspire.ec.europa.eu/codelist/RegulationNatureValue /generallyBinding
profil podstawowy	teren rolnictwa z zakazem zabudowy teren lasu teren zieleni naturalnej teren wód teren komunikacji teren ogrodów działkowych teren infrastruktury technicznej
profil dodatkowy	teren zieleni urządzonej
geometria	



plan	https://www.gov.pl/zagospodarowanieprzestrzenne/app /AktPlanowaniaPrzestrzennego/PL.ZIPPZP.10584/062007-POG/1POG
strefa planistyczna	PL.ZIPPZP.10584_062007-POG_1POG-58SZ_20250622T164507
identifier	https://www.gov.pl/zagospodarowanieprzestrzenne/app /StrefaPlanistyczna/PL.ZIPPZP.10584/062007-POG/1POG-58SZ /20250622T164507
przestrzen nazw	PL.ZIPPZP.10584/062007-POG
lokalny id	1POG-58SZ
wersja id	20250622T164507
poczatek wersji obiektu	2025-06-22T16:45:07
nazwa	strefa wielofunkcyjna z zabudową zagrodową
oznaczenie	58SZ
symbol	SZ
obowiazuje od	2025-01-27
obowiazuje do	obecnie
status	w opracowaniu https://inspire.ec.europa.eu/codelist/ProcessStepGeneralValue /elaboration
charakter ustalenia	ogólnie wiążące https://inspire.ec.europa.eu/codelist/RegulationNatureValue /generallyBinding
profil podstawowy	teren zabudowy zagrodowej teren produkcji w gospodarstwach rolnych teren akwakultury i obsługi rybactwa teren komunikacji teren zieleni urządzonej teren ogrodów działkowych teren infrastruktury technicznej
profil dodatkowy	teren usług teren zieleni naturalnej teren lasu teren wód
maksymalna nadziemna intensywnosc zabudowy	0.8
maksymalny udzial powierzchni zabudowy	70%
maksymalna wysokosc zabudowy	12.0 m

minimalny udzial powierzchni biologicznie czynnej	30%
geometria	
plan	https://www.gov.pl/zagospodarowanieprzestrzenne/app/AktPlanowaniaPrzestrzennego/PL.ZIPPZP.10584/062007-POG/1POG
strefa planistyczna	PL.ZIPPZP.10584_062007-POG_1POG-58SJ_20250622T132117
identifier	https://www.gov.pl/zagospodarowanieprzestrzenne/app/StrefaPlanistyczna/PL.ZIPPZP.10584/062007-POG/1POG-58SJ/20250622T132117
przestrzen nazw	PL.ZIPPZP.10584/062007-POG
lokalny id	1POG-58SJ
wersja id	20250622T132117
poczatek wersji obiektu	2025-06-22T13:21:17
nazwa	strefa wielofunkcyjna z zabudową mieszkaniową jednorodzinną
oznaczenie	58SJ
symbol	SJ
obowiazuje od	2025-01-27
obowiazuje do	obecnie
status	w opracowaniu https://inspire.ec.europa.eu/codelist/ProcessStepGeneralValue/elaboration
charakter ustalenia	ogólnie wiążące https://inspire.ec.europa.eu/codelist/RegulationNatureValue/generallyBinding
profil podstawowy	teren zabudowy mieszkaniowej jednorodzinnej teren usług teren komunikacji teren zieleni urządzonej teren ogrodów działkowych teren infrastruktury technicznej
profil dodatkowy	teren zabudowy letniskowej lub rekreacji indywidualnej teren zieleni naturalnej teren lasu teren wód
maksymalna nadziemna intensywnosc zabudowy	0.6
maksymalny udzial powierzchni zabudowy	70%

maksymalna wysokosc zabudowy	12.0 m
minimalny udzial powierzchni biologicznie czynnej	30%
geometria	
plan	https://www.gov.pl/zagospodarowanieprzestrzenne/app/AktPlanowaniaPrzestrzennego/PL.ZIPPZP.10584/062007-POG/1POG
strefa planistyczna	PL.ZIPPZP.10584_062007-POG_1POG-58SO_20251103T212913
identifier	https://www.gov.pl/zagospodarowanieprzestrzenne/app/StrefaPlanistyczna/PL.ZIPPZP.10584/062007-POG/1POG-58SO/20251103T212913
przestrzen nazw	PL.ZIPPZP.10584/062007-POG
lokalny id	1POG-58SO
wersja id	20251103T212913
poczatek wersji obiektu	2025-11-03T21:29:13
nazwa	strefa otwarta
oznaczenie	58SO
symbol	SO
obowiazuje od	2025-01-27
obowiazuje do	obecnie
status	w opracowaniu https://inspire.ec.europa.eu/codelist/ProcessStepGeneralValue/elaboration
charakter ustalenia	ogólnie wiążące https://inspire.ec.europa.eu/codelist/RegulationNatureValue/generallyBinding
profil podstawowy	teren rolnictwa z zakazem zabudowy teren lasu teren zieleni naturalnej teren wód teren komunikacji teren ogrodów działkowych teren infrastruktury technicznej
profil dodatkowy	teren zieleni urządzonej
geometria	



plan	https://www.gov.pl/zagospodarowanieprzestrzenne/app/AktPlanowaniaPrzestrzennego/PL.ZIPPZP.10584/062007-POG/1POG
strefa planistyczna	PL.ZIPPZP.10584_062007-POG_1POG-59SJ_20250622T132120
identifier	https://www.gov.pl/zagospodarowanieprzestrzenne/app/StrefaPlanistyczna/PL.ZIPPZP.10584/062007-POG/1POG-59SJ/20250622T132120
przestrzen nazw	PL.ZIPPZP.10584/062007-POG
lokalny id	1POG-59SJ
wersja id	20250622T132120
poczatek wersji obiektu	2025-06-22T13:21:20
nazwa	strefa wielofunkcyjna z zabudową mieszkaniową jednorodzinną
oznaczenie	59SJ
symbol	SJ
obowiazuje od	2025-01-27
obowiazuje do	obecnie
status	w opracowaniu https://inspire.ec.europa.eu/codelist/ProcessStepGeneralValue/elaboration
charakter ustalenia	ogólnie wiążące https://inspire.ec.europa.eu/codelist/RegulationNatureValue/generallyBinding
profil podstawowy	teren zabudowy mieszkaniowej jednorodzinnej teren usług teren komunikacji teren zieleni urządzonej teren ogrodów działkowych teren infrastruktury technicznej
profil dodatkowy	teren zabudowy letniskowej lub rekreacji indywidualnej teren zieleni naturalnej teren lasu teren wód
maksymalna nadziemna intensywnosc zabudowy	0.6
maksymalny udzial powierzchni zabudowy	70%
maksymalna wysokosc zabudowy	12.0 m
minimalny udzial powierzchni	

biologicznie czynnej	30%
geometria	
plan	https://www.gov.pl/zagospodarowanieprzestrzenne/app /AktPlanowaniaPrzestrzennego/PL.ZIPPZP.10584/062007-POG/1POG
strefa planistyczna	PL.ZIPPZP.10584_062007-POG_1POG-59SZ_20250622T164528
identifier	https://www.gov.pl/zagospodarowanieprzestrzenne/app /StrefaPlanistyczna/PL.ZIPPZP.10584/062007-POG/1POG-59SZ /20250622T164528
przestrzen nazw	PL.ZIPPZP.10584/062007-POG
lokalny id	1POG-59SZ
wersja id	20250622T164528
poczatek wersji obiektu	2025-06-22T16:45:28
nazwa	strefa wielofunkcyjna z zabudową zagrodową
oznaczenie	59SZ
symbol	SZ
obowiazuje od	2025-01-27
obowiazuje do	obecnie
status	w opracowaniu https://inspire.ec.europa.eu/codelist/ProcessStepGeneralValue /elaboration
charakter ustalenia	ogólnie wiążące https://inspire.ec.europa.eu/codelist/RegulationNatureValue /generallyBinding
profil podstawowy	teren zabudowy zagrodowej teren produkcji w gospodarstwach rolnych teren akwakultury i obsługi rybactwa teren komunikacji teren zieleni urządzonej teren ogrodów działkowych teren infrastruktury technicznej
profil dodatkowy	teren usług teren zieleni naturalnej teren lasu teren wód
maksymalna nadziemna intensywnosc zabudowy	0.8
maksymalny udzial powierzchni zabudowy	70%

maksymalna wysokosc zabudowy	12.0 m
minimalny udzial powierzchni biologicznie czynnej	30%
geometria	
plan	https://www.gov.pl/zagospodarowanieprzestrzenne/app/AktPlanowaniaPrzestrzennego/PL.ZIPPZP.10584/062007-POG/1POG
strefa planistyczna	PL.ZIPPZP.10584_062007-POG_1POG-59SO_20251103T212916
identifier	https://www.gov.pl/zagospodarowanieprzestrzenne/app/StrefaPlanistyczna/PL.ZIPPZP.10584/062007-POG/1POG-59SO/20251103T212916
przestrzen nazw	PL.ZIPPZP.10584/062007-POG
lokalny id	1POG-59SO
wersja id	20251103T212916
poczatek wersji obiektu	2025-11-03T21:29:16
nazwa	strefa otwarta
oznaczenie	59SO
symbol	SO
obowiazuje od	2025-01-27
obowiazuje do	obecnie
status	w opracowaniu https://inspire.ec.europa.eu/codelist/ProcessStepGeneralValue/elaboration
charakter ustalenia	ogólnie wiążące https://inspire.ec.europa.eu/codelist/RegulationNatureValue/generallyBinding
profil podstawowy	teren rolnictwa z zakazem zabudowy teren lasu teren zieleni naturalnej teren wód teren komunikacji teren ogrodów działkowych teren infrastruktury technicznej
profil dodatkowy	teren zieleni urządzonej
geometria	



plan	https://www.gov.pl/zagospodarowanieprzestrzenne/app/AktPlanowaniaPrzestrzennego/PL.ZIPPZP.10584/062007-POG/1POG
strefa planistyczna	PL.ZIPPZP.10584_062007-POG_1POG-60SZ_20250622T164525
identifier	https://www.gov.pl/zagospodarowanieprzestrzenne/app/StrefaPlanistyczna/PL.ZIPPZP.10584/062007-POG/1POG-60SZ/20250622T164525
przestrzen nazw	PL.ZIPPZP.10584/062007-POG
lokalny id	1POG-60SZ
wersja id	20250622T164525
poczatek wersji obiektu	2025-06-22T16:45:25
nazwa	strefa wielofunkcyjna z zabudową zagrodową
oznaczenie	60SZ
symbol	SZ
obowiazuje od	2025-01-27
obowiazuje do	obecnie
status	w opracowaniu https://inspire.ec.europa.eu/codelist/ProcessStepGeneralValue/elaboration
charakter ustalenia	ogólnie wiążące https://inspire.ec.europa.eu/codelist/RegulationNatureValue/generallyBinding
profil podstawowy	teren zabudowy zagrodowej teren produkcji w gospodarstwach rolnych teren akwakultury i obsługi rybactwa teren komunikacji teren zieleni urządzonej teren ogrodów działkowych teren infrastruktury technicznej
profil dodatkowy	teren usług teren zieleni naturalnej teren lasu teren wód
maksymalna nadziemna intensywnosc zabudowy	0.8
maksymalny udzial powierzchni zabudowy	70%
maksymalna wysokosc zabudowy	12.0 m

minimalny udzial powierzchni biologicznie czynnej	30%
geometria	
plan	https://www.gov.pl/zagospodarowanieprzestrzenne/app/AktPlanowaniaPrzestrzennego/PL.ZIPPZP.10584/062007-POG/1POG
strefa planistyczna	PL.ZIPPZP.10584_062007-POG_1POG-60SJ_20251101T180720
identifier	https://www.gov.pl/zagospodarowanieprzestrzenne/app/StrefaPlanistyczna/PL.ZIPPZP.10584/062007-POG/1POG-60SJ/20251101T180720
przestrzen nazw	PL.ZIPPZP.10584/062007-POG
lokalny id	1POG-60SJ
wersja id	20251101T180720
poczatek wersji obiektu	2025-11-01T18:07:20
nazwa	strefa wielofunkcyjna z zabudową mieszkaniową jednorodzinną
oznaczenie	60SJ
symbol	SJ
obowiazuje od	2025-01-27
obowiazuje do	obecnie
status	w opracowaniu https://inspire.ec.europa.eu/codelist/ProcessStepGeneralValue/elaboration
charakter ustalenia	ogólnie wiążące https://inspire.ec.europa.eu/codelist/RegulationNatureValue/generallyBinding
profil podstawowy	teren zabudowy mieszkaniowej jednorodzinnej teren usług teren komunikacji teren zieleni urządzonej teren ogrodów działkowych teren infrastruktury technicznej
profil dodatkowy	teren zabudowy letniskowej lub rekreacji indywidualnej teren zieleni naturalnej teren lasu teren wód
maksymalna nadziemna intensywnosc zabudowy	0.6
maksymalny udzial powierzchni zabudowy	70%

maksymalna wysokosc zabudowy	12.0 m
minimalny udzial powierzchni biologicznie czynnej	30%
geometria	
plan	https://www.gov.pl/zagospodarowanieprzestrzenne/app /AktPlanowaniaPrzestrzennego/PL.ZIPPZP.10584/062007-POG/1POG
strefa planistyczna	PL.ZIPPZP.10584_062007-POG_1POG-60SO_20251103T212918
identifier	https://www.gov.pl/zagospodarowanieprzestrzenne/app /StrefaPlanistyczna/PL.ZIPPZP.10584/062007-POG/1POG-60SO /20251103T212918
przestrzen nazw	PL.ZIPPZP.10584/062007-POG
lokalny id	1POG-60SO
wersja id	20251103T212918
poczatek wersji obiektu	2025-11-03T21:29:18
nazwa	strefa otwarta
oznaczenie	60SO
symbol	SO
obowiazuje od	2025-01-27
obowiazuje do	obecnie
status	w opracowaniu https://inspire.ec.europa.eu/codelist/ProcessStepGeneralValue /elaboration
charakter ustalenia	ogólnie wiążące https://inspire.ec.europa.eu/codelist/RegulationNatureValue /generallyBinding
profil podstawowy	teren rolnictwa z zakazem zabudowy teren lasu teren zieleni naturalnej teren wód teren komunikacji teren ogrodów działkowych teren infrastruktury technicznej
profil dodatkowy	teren zieleni urządzonej
geometria	



plan	https://www.gov.pl/zagospodarowanieprzestrzenne/app/AktPlanowaniaPrzestrzennego/PL.ZIPPZP.10584/062007-POG/1POG
strefa planistyczna	PL.ZIPPZP.10584_062007-POG_1POG-61SZ_20250622T164531
identifier	https://www.gov.pl/zagospodarowanieprzestrzenne/app/StrefaPlanistyczna/PL.ZIPPZP.10584/062007-POG/1POG-61SZ/20250622T164531
przestrzen nazw	PL.ZIPPZP.10584/062007-POG
lokalny id	1POG-61SZ
wersja id	20250622T164531
poczatek wersji obiektu	2025-06-22T16:45:31
nazwa	strefa wielofunkcyjna z zabudową zagrodową
oznaczenie	61SZ
symbol	SZ
obowiazuje od	2025-01-27
obowiazuje do	obecnie
status	w opracowaniu https://inspire.ec.europa.eu/codelist/ProcessStepGeneralValue/elaboration
charakter ustalenia	ogólnie wiążące https://inspire.ec.europa.eu/codelist/RegulationNatureValue/generallyBinding
profil podstawowy	teren zabudowy zagrodowej teren produkcji w gospodarstwach rolnych teren akwakultury i obsługi rybactwa teren komunikacji teren zieleni urządzonej teren ogrodów działkowych teren infrastruktury technicznej
profil dodatkowy	teren usług teren zieleni naturalnej teren lasu teren wód
maksymalna nadziemna intensywnosc zabudowy	0.8
maksymalny udzial powierzchni zabudowy	70%
maksymalna wysokosc zabudowy	12.0 m

minimalny udzial powierzchni biologicznie czynnej	30%
geometria	
plan	https://www.gov.pl/zagospodarowanieprzestrzenne/app/AktPlanowaniaPrzestrzennego/PL.ZIPPZP.10584/062007-POG/1POG
strefa planistyczna	PL.ZIPPZP.10584_062007-POG_1POG-61SJ_20250622T132125
identifier	https://www.gov.pl/zagospodarowanieprzestrzenne/app/StrefaPlanistyczna/PL.ZIPPZP.10584/062007-POG/1POG-61SJ/20250622T132125
przestrzen nazw	PL.ZIPPZP.10584/062007-POG
lokalny id	1POG-61SJ
wersja id	20250622T132125
poczatek wersji obiektu	2025-06-22T13:21:25
nazwa	strefa wielofunkcyjna z zabudową mieszkaniową jednorodzinną
oznaczenie	61SJ
symbol	SJ
obowiazuje od	2025-01-27
obowiazuje do	obecnie
status	w opracowaniu https://inspire.ec.europa.eu/codelist/ProcessStepGeneralValue/elaboration
charakter ustalenia	ogólnie wiążące https://inspire.ec.europa.eu/codelist/RegulationNatureValue/generallyBinding
profil podstawowy	teren zabudowy mieszkaniowej jednorodzinnej teren usług teren komunikacji teren zieleni urządzonej teren ogrodów działkowych teren infrastruktury technicznej
profil dodatkowy	teren zabudowy letniskowej lub rekreacji indywidualnej teren zieleni naturalnej teren lasu teren wód
maksymalna nadziemna intensywnosc zabudowy	0.6
maksymalny udzial powierzchni zabudowy	70%

maksymalna wysokosc zabudowy	12.0 m
minimalny udzial powierzchni biologicznie czynnej	30%
geometria	
plan	https://www.gov.pl/zagospodarowanieprzestrzenne/app /AktPlanowaniaPrzestrzennego/PL.ZIPPZP.10584/062007-POG/1POG

strefa planistyczna	PL.ZIPPZP.10584_062007-POG_1POG-61SO_20251103T212921
identifier	https://www.gov.pl/zagospodarowanieprzestrzenne/app /StrefaPlanistyczna/PL.ZIPPZP.10584/062007-POG/1POG-61SO /20251103T212921
przestrzen nazw	PL.ZIPPZP.10584/062007-POG
lokalny id	1POG-61SO
wersja id	20251103T212921
poczatek wersji obiektu	2025-11-03T21:29:21
nazwa	strefa otwarta
oznaczenie	61SO
symbol	SO
obowiazuje od	2025-01-27
obowiazuje do	obecnie
status	w opracowaniu https://inspire.ec.europa.eu/codelist/ProcessStepGeneralValue /elaboration
charakter ustalenia	ogólnie wiążące https://inspire.ec.europa.eu/codelist/RegulationNatureValue /generallyBinding
profil podstawowy	teren rolnictwa z zakazem zabudowy teren lasu teren zieleni naturalnej teren wód teren komunikacji teren ogrodów działkowych teren infrastruktury technicznej
profil dodatkowy	teren zieleni urządzonej
geometria	



plan	https://www.gov.pl/zagospodarowanieprzestrzenne/app /AktPlanowaniaPrzestrzennego/PL.ZIPPZP.10584/062007-POG/1POG

strefa planistyczna	PL.ZIPPZP.10584_062007-POG_1POG-62SJ_20250622T132129
identifier	https://www.gov.pl/zagospodarowanieprzestrzenne/app /StrefaPlanistyczna/PL.ZIPPZP.10584/062007-POG/1POG-62SJ /20250622T132129
przestrzen nazw	PL.ZIPPZP.10584/062007-POG
lokalny id	1POG-62SJ
wersja id	20250622T132129
poczatek wersji obiektu	2025-06-22T13:21:29
nazwa	strefa wielofunkcyjna z zabudową mieszkaniową jednorodzinną
oznaczenie	62SJ
symbol	SJ
obowiazuje od	2025-01-27
obowiazuje do	obecnie
status	w opracowaniu https://inspire.ec.europa.eu/codelist/ProcessStepGeneralValue /elaboration
charakter ustalenia	ogólnie wiążące https://inspire.ec.europa.eu/codelist/RegulationNatureValue /generallyBinding
profil podstawowy	teren zabudowy mieszkaniowej jednorodzinnej teren usług teren komunikacji teren zieleni urządzonej teren ogrodów działkowych teren infrastruktury technicznej
profil dodatkowy	teren zabudowy letniskowej lub rekreacji indywidualnej teren zieleni naturalnej teren lasu teren wód
maksymalna nadziemna intensywnosc zabudowy	0.6
maksymalny udzial powierzchni zabudowy	70%
maksymalna wysokosc zabudowy	12.0 m
minimalny udzial powierzchni	

biologicznie czynnej	30%
geometria	
plan	https://www.gov.pl/zagospodarowanieprzestrzenne/app /AktPlanowaniaPrzestrzennego/PL.ZIPPZP.10584/062007-POG/1POG
strefa planistyczna	PL.ZIPPZP.10584_062007-POG_1POG-62SZ_20250622T164533
identifier	https://www.gov.pl/zagospodarowanieprzestrzenne/app /StrefaPlanistyczna/PL.ZIPPZP.10584/062007-POG/1POG-62SZ /20250622T164533
przestrzen nazw	PL.ZIPPZP.10584/062007-POG
lokalny id	1POG-62SZ
wersja id	20250622T164533
poczatek wersji obiektu	2025-06-22T16:45:33
nazwa	strefa wielofunkcyjna z zabudową zagrodową
oznaczenie	62SZ
symbol	SZ
obowiazuje od	2025-06-15
obowiazuje do	obecnie
status	w opracowaniu https://inspire.ec.europa.eu/codelist/ProcessStepGeneralValue /elaboration
charakter ustalenia	ogólnie wiążące https://inspire.ec.europa.eu/codelist/RegulationNatureValue /generallyBinding
profil podstawowy	teren zabudowy zagrodowej teren produkcji w gospodarstwach rolnych teren akwakultury i obsługi rybactwa teren komunikacji teren zieleni urządzonej teren ogrodów działkowych teren infrastruktury technicznej
profil dodatkowy	teren usług teren zieleni naturalnej teren lasu teren wód
maksymalna nadziemna intensywnosc zabudowy	0.8
maksymalny udzial powierzchni zabudowy	70%

maksymalna wysokosc zabudowy	12.0 m
minimalny udzial powierzchni biologicznie czynnej	30%
geometria	
plan	https://www.gov.pl/zagospodarowanieprzestrzenne/app/AktPlanowaniaPrzestrzennego/PL.ZIPPZP.10584/062007-POG/1POG
strefa planistyczna	PL.ZIPPZP.10584_062007-POG_1POG-62SO_20251103T212924
identifier	https://www.gov.pl/zagospodarowanieprzestrzenne/app/StrefaPlanistyczna/PL.ZIPPZP.10584/062007-POG/1POG-62SO/20251103T212924
przestrzen nazw	PL.ZIPPZP.10584/062007-POG
lokalny id	1POG-62SO
wersja id	20251103T212924
poczatek wersji obiektu	2025-11-03T21:29:24
nazwa	strefa otwarta
oznaczenie	62SO
symbol	SO
obowiazuje od	2025-01-27
obowiazuje do	obecnie
status	w opracowaniu https://inspire.ec.europa.eu/codelist/ProcessStepGeneralValue/elaboration
charakter ustalenia	ogólnie wiążące https://inspire.ec.europa.eu/codelist/RegulationNatureValue/generallyBinding
profil podstawowy	teren rolnictwa z zakazem zabudowy teren lasu teren zieleni naturalnej teren wód teren komunikacji teren ogrodów działkowych teren infrastruktury technicznej
profil dodatkowy	teren zieleni urządzonej
geometria	



plan	https://www.gov.pl/zagospodarowanieprzestrzenne/app/AktPlanowaniaPrzestrzennego/PL.ZIPPZP.10584/062007-POG/1POG
strefa planistyczna	PL.ZIPPZP.10584_062007-POG_1POG-63SZ_20250622T164536
identifier	https://www.gov.pl/zagospodarowanieprzestrzenne/app/StrefaPlanistyczna/PL.ZIPPZP.10584/062007-POG/1POG-63SZ/20250622T164536
przestrzen nazw	PL.ZIPPZP.10584/062007-POG
lokalny id	1POG-63SZ
wersja id	20250622T164536
poczatek wersji obiektu	2025-06-22T16:45:36
nazwa	strefa wielofunkcyjna z zabudową zagrodową
oznaczenie	63SZ
symbol	SZ
obowiazuje od	2025-01-27
obowiazuje do	obecnie
status	w opracowaniu https://inspire.ec.europa.eu/codelist/ProcessStepGeneralValue/elaboration
charakter ustalenia	ogólnie wiążące https://inspire.ec.europa.eu/codelist/RegulationNatureValue/generallyBinding
profil podstawowy	teren zabudowy zagrodowej teren produkcji w gospodarstwach rolnych teren akwakultury i obsługi rybactwa teren komunikacji teren zieleni urządzonej teren ogrodów działkowych teren infrastruktury technicznej
profil dodatkowy	teren usług teren zieleni naturalnej teren lasu teren wód
maksymalna nadziemna intensywnosc zabudowy	0.8
maksymalny udzial powierzchni zabudowy	70%
maksymalna wysokosc zabudowy	12.0 m

minimalny udzial powierzchni biologicznie czynnej	30%
geometria	
plan	https://www.gov.pl/zagospodarowanieprzestrzenne/app/AktPlanowaniaPrzestrzennego/PL.ZIPPZP.10584/062007-POG/1POG
strefa planistyczna	PL.ZIPPZP.10584_062007-POG_1POG-63SJ_20250622T132142
identifier	https://www.gov.pl/zagospodarowanieprzestrzenne/app/StrefaPlanistyczna/PL.ZIPPZP.10584/062007-POG/1POG-63SJ/20250622T132142
przestrzen nazw	PL.ZIPPZP.10584/062007-POG
lokalny id	1POG-63SJ
wersja id	20250622T132142
poczatek wersji obiektu	2025-06-22T13:21:42
nazwa	strefa wielofunkcyjna z zabudową mieszkaniową jednorodzinną
oznaczenie	63SJ
symbol	SJ
obowiazuje od	2025-01-27
obowiazuje do	obecnie
status	w opracowaniu https://inspire.ec.europa.eu/codelist/ProcessStepGeneralValue/elaboration
charakter ustalenia	ogólnie wiążące https://inspire.ec.europa.eu/codelist/RegulationNatureValue/generallyBinding
profil podstawowy	teren zabudowy mieszkaniowej jednorodzinnej teren usług teren komunikacji teren zieleni urządzonej teren ogrodów działkowych teren infrastruktury technicznej
profil dodatkowy	teren zabudowy letniskowej lub rekreacji indywidualnej teren zieleni naturalnej teren lasu teren wód
maksymalna nadziemna intensywnosc zabudowy	0.6
maksymalny udzial powierzchni zabudowy	70%

maksymalna wysokosc zabudowy	12.0 m
minimalny udzial powierzchni biologicznie czynnej	30%
geometria	
plan	https://www.gov.pl/zagospodarowanieprzestrzenne/app/AktPlanowaniaPrzestrzennego/PL.ZIPPZP.10584/062007-POG/1POG
strefa planistyczna	PL.ZIPPZP.10584_062007-POG_1POG-63SO_20251103T212935
identifier	https://www.gov.pl/zagospodarowanieprzestrzenne/app/StrefaPlanistyczna/PL.ZIPPZP.10584/062007-POG/1POG-63SO/20251103T212935
przestrzen nazw	PL.ZIPPZP.10584/062007-POG
lokalny id	1POG-63SO
wersja id	20251103T212935
poczatek wersji obiektu	2025-11-03T21:29:35
nazwa	strefa otwarta
oznaczenie	63SO
symbol	SO
obowiazuje od	2025-01-27
obowiazuje do	obecnie
status	w opracowaniu https://inspire.ec.europa.eu/codelist/ProcessStepGeneralValue/elaboration
charakter ustalenia	ogólnie wiążące https://inspire.ec.europa.eu/codelist/RegulationNatureValue/generallyBinding
profil podstawowy	teren rolnictwa z zakazem zabudowy teren lasu teren zieleni naturalnej teren wód teren komunikacji teren ogrodów działkowych teren infrastruktury technicznej
profil dodatkowy	teren zieleni urządzonej
geometria	



plan	https://www.gov.pl/zagospodarowanieprzestrzenne/app/AktPlanowaniaPrzestrzennego/PL.ZIPPZP.10584/062007-POG/1POG
strefa planistyczna	PL.ZIPPZP.10584_062007-POG_1POG-64SZ_20250622T164538
identifier	https://www.gov.pl/zagospodarowanieprzestrzenne/app/StrefaPlanistyczna/PL.ZIPPZP.10584/062007-POG/1POG-64SZ/20250622T164538
przestrzen nazw	PL.ZIPPZP.10584/062007-POG
lokalny id	1POG-64SZ
wersja id	20250622T164538
poczatek wersji obiektu	2025-06-22T16:45:38
nazwa	strefa wielofunkcyjna z zabudową zagrodową
oznaczenie	64SZ
symbol	SZ
obowiazuje od	2025-01-27
obowiazuje do	obecnie
status	w opracowaniu https://inspire.ec.europa.eu/codelist/ProcessStepGeneralValue/elaboration
charakter ustalenia	ogólnie wiążące https://inspire.ec.europa.eu/codelist/RegulationNatureValue/generallyBinding
profil podstawowy	teren zabudowy zagrodowej teren produkcji w gospodarstwach rolnych teren akwakultury i obsługi rybactwa teren komunikacji teren zieleni urządzonej teren ogrodów działkowych teren infrastruktury technicznej
profil dodatkowy	teren usług teren zieleni naturalnej teren lasu teren wód
maksymalna nadziemna intensywnosc zabudowy	0.8
maksymalny udzial powierzchni zabudowy	70%
maksymalna wysokosc zabudowy	12.0 m

minimalny udzial powierzchni biologicznie czynnej	30%
geometria	
plan	https://www.gov.pl/zagospodarowanieprzestrzenne/app/AktPlanowaniaPrzestrzennego/PL.ZIPPZP.10584/062007-POG/1POG
strefa planistyczna	PL.ZIPPZP.10584_062007-POG_1POG-64SJ_20250622T132146
identifier	https://www.gov.pl/zagospodarowanieprzestrzenne/app/StrefaPlanistyczna/PL.ZIPPZP.10584/062007-POG/1POG-64SJ/20250622T132146
przestrzen nazw	PL.ZIPPZP.10584/062007-POG
lokalny id	1POG-64SJ
wersja id	20250622T132146
poczatek wersji obiektu	2025-06-22T13:21:46
nazwa	strefa wielofunkcyjna z zabudową mieszkaniową jednorodzinną
oznaczenie	64SJ
symbol	SJ
obowiazuje od	2025-01-27
obowiazuje do	obecnie
status	w opracowaniu https://inspire.ec.europa.eu/codelist/ProcessStepGeneralValue/elaboration
charakter ustalenia	ogólnie wiążące https://inspire.ec.europa.eu/codelist/RegulationNatureValue/generallyBinding
profil podstawowy	teren zabudowy mieszkaniowej jednorodzinnej teren usług teren komunikacji teren zieleni urządzonej teren ogrodów działkowych teren infrastruktury technicznej
profil dodatkowy	teren zabudowy letniskowej lub rekreacji indywidualnej teren zieleni naturalnej teren lasu teren wód
maksymalna nadziemna intensywnosc zabudowy	0.6
maksymalny udzial powierzchni zabudowy	70%

maksymalna wysokosc zabudowy	12.0 m
minimalny udzial powierzchni biologicznie czynnej	30%
geometria	
plan	https://www.gov.pl/zagospodarowanieprzestrzenne/app /AktPlanowaniaPrzestrzennego/PL.ZIPPZP.10584/062007-POG/1POG
strefa planistyczna	PL.ZIPPZP.10584_062007-POG_1POG-64SO_20251103T212938
identifier	https://www.gov.pl/zagospodarowanieprzestrzenne/app /StrefaPlanistyczna/PL.ZIPPZP.10584/062007-POG/1POG-64SO /20251103T212938
przestrzen nazw	PL.ZIPPZP.10584/062007-POG
lokalny id	1POG-64SO
wersja id	20251103T212938
poczatek wersji obiektu	2025-11-03T21:29:38
nazwa	strefa otwarta
oznaczenie	64SO
symbol	SO
obowiazuje od	2025-01-27
obowiazuje do	obecnie
status	w opracowaniu https://inspire.ec.europa.eu/codelist/ProcessStepGeneralValue /elaboration
charakter ustalenia	ogólnie wiążące https://inspire.ec.europa.eu/codelist/RegulationNatureValue /generallyBinding
profil podstawowy	teren rolnictwa z zakazem zabudowy teren lasu teren zieleni naturalnej teren wód teren komunikacji teren ogrodów działkowych teren infrastruktury technicznej
profil dodatkowy	teren zieleni urządzonej
geometria	



plan	https://www.gov.pl/zagospodarowanieprzestrzenne/app/AktPlanowaniaPrzestrzennego/PL.ZIPPZP.10584/062007-POG/1POG
strefa planistyczna	PL.ZIPPZP.10584_062007-POG_1POG-65SZ_20250622T164540
identifier	https://www.gov.pl/zagospodarowanieprzestrzenne/app/StrefaPlanistyczna/PL.ZIPPZP.10584/062007-POG/1POG-65SZ/20250622T164540
przestrzen nazw	PL.ZIPPZP.10584/062007-POG
lokalny id	1POG-65SZ
wersja id	20250622T164540
poczatek wersji obiektu	2025-06-22T16:45:40
nazwa	strefa wielofunkcyjna z zabudową zagrodową
oznaczenie	65SZ
symbol	SZ
obowiazuje od	2025-01-27
obowiazuje do	obecnie
status	w opracowaniu https://inspire.ec.europa.eu/codelist/ProcessStepGeneralValue/elaboration
charakter ustalenia	ogólnie wiążące https://inspire.ec.europa.eu/codelist/RegulationNatureValue/generallyBinding
profil podstawowy	teren zabudowy zagrodowej teren produkcji w gospodarstwach rolnych teren akwakultury i obsługi rybactwa teren komunikacji teren zieleni urządzonej teren ogrodów działkowych teren infrastruktury technicznej
profil dodatkowy	teren usług teren zieleni naturalnej teren lasu teren wód
maksymalna nadziemna intensywnosc zabudowy	0.8
maksymalny udzial powierzchni zabudowy	70%
maksymalna wysokosc zabudowy	12.0 m

minimalny udzial powierzchni biologicznie czynnej	30%
geometria	
plan	https://www.gov.pl/zagospodarowanieprzestrzenne/app/AktPlanowaniaPrzestrzennego/PL.ZIPPZP.10584/062007-POG/1POG
strefa planistyczna	PL.ZIPPZP.10584_062007-POG_1POG-65SJ_20250622T132149
identifier	https://www.gov.pl/zagospodarowanieprzestrzenne/app/StrefaPlanistyczna/PL.ZIPPZP.10584/062007-POG/1POG-65SJ/20250622T132149
przestrzen nazw	PL.ZIPPZP.10584/062007-POG
lokalny id	1POG-65SJ
wersja id	20250622T132149
poczatek wersji obiektu	2025-06-22T13:21:49
nazwa	strefa wielofunkcyjna z zabudową mieszkaniową jednorodzinną
oznaczenie	65SJ
symbol	SJ
obowiazuje od	2025-01-27
obowiazuje do	obecnie
status	w opracowaniu https://inspire.ec.europa.eu/codelist/ProcessStepGeneralValue/elaboration
charakter ustalenia	ogólnie wiążące https://inspire.ec.europa.eu/codelist/RegulationNatureValue/generallyBinding
profil podstawowy	teren zabudowy mieszkaniowej jednorodzinnej teren usług teren komunikacji teren zieleni urządzonej teren ogrodów działkowych teren infrastruktury technicznej
profil dodatkowy	teren zabudowy letniskowej lub rekreacji indywidualnej teren zieleni naturalnej teren lasu teren wód
maksymalna nadziemna intensywnosc zabudowy	0.6
maksymalny udzial powierzchni zabudowy	70%

maksymalna wysokosc zabudowy	12.0 m
minimalny udzial powierzchni biologicznie czynnej	30%
geometria	
plan	https://www.gov.pl/zagospodarowanieprzestrzenne/app/AktPlanowaniaPrzestrzennego/PL.ZIPPZP.10584/062007-POG/1POG
strefa planistyczna	PL.ZIPPZP.10584_062007-POG_1POG-65SO_20251103T212941
identifier	https://www.gov.pl/zagospodarowanieprzestrzenne/app/StrefaPlanistyczna/PL.ZIPPZP.10584/062007-POG/1POG-65SO/20251103T212941
przestrzen nazw	PL.ZIPPZP.10584/062007-POG
lokalny id	1POG-65SO
wersja id	20251103T212941
poczatek wersji obiektu	2025-11-03T21:29:41
nazwa	strefa otwarta
oznaczenie	65SO
symbol	SO
obowiazuje od	2025-01-27
obowiazuje do	obecnie
status	w opracowaniu https://inspire.ec.europa.eu/codelist/ProcessStepGeneralValue/elaboration
charakter ustalenia	ogólnie wiążące https://inspire.ec.europa.eu/codelist/RegulationNatureValue/generallyBinding
profil podstawowy	teren rolnictwa z zakazem zabudowy teren lasu teren zieleni naturalnej teren wód teren komunikacji teren ogrodów działkowych teren infrastruktury technicznej
profil dodatkowy	teren zieleni urządzonej
geometria	



plan	https://www.gov.pl/zagospodarowanieprzestrzenne/app /AktPlanowaniaPrzestrzennego/PL.ZIPPZP.10584/062007-POG/1POG

strefa planistyczna	PL.ZIPPZP.10584_062007-POG_1POG-66SZ_20250622T164542
identifier	https://www.gov.pl/zagospodarowanieprzestrzenne/app /StrefaPlanistyczna/PL.ZIPPZP.10584/062007-POG/1POG-66SZ /20250622T164542
przestrzen nazw	PL.ZIPPZP.10584/062007-POG
lokalny id	1POG-66SZ
wersja id	20250622T164542
poczatek wersji obiektu	2025-06-22T16:45:42
nazwa	strefa wielofunkcyjna z zabudową zagrodową
oznaczenie	66SZ
symbol	SZ
obowiazuje od	2025-01-27
obowiazuje do	obecnie
status	w opracowaniu https://inspire.ec.europa.eu/codelist/ProcessStepGeneralValue /elaboration
charakter ustalenia	ogólnie wiążące https://inspire.ec.europa.eu/codelist/RegulationNatureValue /generallyBinding
profil podstawowy	teren zabudowy zagrodowej teren produkcji w gospodarstwach rolnych teren akwakultury i obsługi rybactwa teren komunikacji teren zieleni urządzonej teren ogrodów działkowych teren infrastruktury technicznej
profil dodatkowy	teren usług teren zieleni naturalnej teren lasu teren wód
maksymalna nadziemna intensywnosc zabudowy	0.8
maksymalny udzial powierzchni zabudowy	70%
maksymalna wysokosc zabudowy	12.0 m

minimalny udzial powierzchni biologicznie czynnej	30%
geometria	
plan	https://www.gov.pl/zagospodarowanieprzestrzenne/app/AktPlanowaniaPrzestrzennego/PL.ZIPPZP.10584/062007-POG/1POG
strefa planistyczna	PL.ZIPPZP.10584_062007-POG_1POG-66SJ_20250622T132152
identifier	https://www.gov.pl/zagospodarowanieprzestrzenne/app/StrefaPlanistyczna/PL.ZIPPZP.10584/062007-POG/1POG-66SJ/20250622T132152
przestrzen nazw	PL.ZIPPZP.10584/062007-POG
lokalny id	1POG-66SJ
wersja id	20250622T132152
poczatek wersji obiektu	2025-06-22T13:21:52
nazwa	strefa wielofunkcyjna z zabudową mieszkaniową jednorodzinną
oznaczenie	66SJ
symbol	SJ
obowiazuje od	2025-01-27
obowiazuje do	obecnie
status	w opracowaniu https://inspire.ec.europa.eu/codelist/ProcessStepGeneralValue/elaboration
charakter ustalenia	ogólnie wiążące https://inspire.ec.europa.eu/codelist/RegulationNatureValue/generallyBinding
profil podstawowy	teren zabudowy mieszkaniowej jednorodzinnej teren usług teren komunikacji teren zieleni urządzonej teren ogrodów działkowych teren infrastruktury technicznej
profil dodatkowy	teren zabudowy letniskowej lub rekreacji indywidualnej teren zieleni naturalnej teren lasu teren wód
maksymalna nadziemna intensywnosc zabudowy	0.6
maksymalny udzial powierzchni zabudowy	70%

maksymalna wysokosc zabudowy	12.0 m
minimalny udzial powierzchni biologicznie czynnej	30%
geometria	
plan	https://www.gov.pl/zagospodarowanieprzestrzenne/app /AktPlanowaniaPrzestrzennego/PL.ZIPPZP.10584/062007-POG/1POG

strefa planistyczna	PL.ZIPPZP.10584_062007-POG_1POG-66SO_20251103T212946
identifier	https://www.gov.pl/zagospodarowanieprzestrzenne/app /StrefaPlanistyczna/PL.ZIPPZP.10584/062007-POG/1POG-66SO /20251103T212946
przestrzen nazw	PL.ZIPPZP.10584/062007-POG
lokalny id	1POG-66SO
wersja id	20251103T212946
poczatek wersji obiektu	2025-11-03T21:29:46
nazwa	strefa otwarta
oznaczenie	66SO
symbol	SO
obowiazuje od	2025-01-27
obowiazuje do	obecnie
status	w opracowaniu https://inspire.ec.europa.eu/codelist/ProcessStepGeneralValue /elaboration
charakter ustalenia	ogólnie wiążące https://inspire.ec.europa.eu/codelist/RegulationNatureValue /generallyBinding
profil podstawowy	teren rolnictwa z zakazem zabudowy teren lasu teren zieleni naturalnej teren wód teren komunikacji teren ogrodów działkowych teren infrastruktury technicznej
profil dodatkowy	teren zieleni urządzonej
geometria	



plan	https://www.gov.pl/zagospodarowanieprzestrzenne/app/AktPlanowaniaPrzestrzennego/PL.ZIPPZP.10584/062007-POG/1POG
strefa planistyczna	PL.ZIPPZP.10584_062007-POG_1POG-67SZ_20250622T164546
identifier	https://www.gov.pl/zagospodarowanieprzestrzenne/app/StrefaPlanistyczna/PL.ZIPPZP.10584/062007-POG/1POG-67SZ/20250622T164546
przestrzen nazw	PL.ZIPPZP.10584/062007-POG
lokalny id	1POG-67SZ
wersja id	20250622T164546
poczatek wersji obiektu	2025-06-22T16:45:46
nazwa	strefa wielofunkcyjna z zabudową zagrodową
oznaczenie	67SZ
symbol	SZ
obowiazuje od	2025-01-27
obowiazuje do	obecnie
status	w opracowaniu https://inspire.ec.europa.eu/codelist/ProcessStepGeneralValue/elaboration
charakter ustalenia	ogólnie wiążące https://inspire.ec.europa.eu/codelist/RegulationNatureValue/generallyBinding
profil podstawowy	teren zabudowy zagrodowej teren produkcji w gospodarstwach rolnych teren akwakultury i obsługi rybactwa teren komunikacji teren zieleni urządzonej teren ogrodów działkowych teren infrastruktury technicznej
profil dodatkowy	teren usług teren zieleni naturalnej teren lasu teren wód
maksymalna nadziemna intensywnosc zabudowy	0.8
maksymalny udzial powierzchni zabudowy	70%
maksymalna wysokosc zabudowy	12.0 m

minimalny udzial powierzchni biologicznie czynnej	30%
geometria	
plan	https://www.gov.pl/zagospodarowanieprzestrzenne/app/AktPlanowaniaPrzestrzennego/PL.ZIPPZP.10584/062007-POG/1POG
strefa planistyczna	PL.ZIPPZP.10584_062007-POG_1POG-67SJ_20250622T132154
identifier	https://www.gov.pl/zagospodarowanieprzestrzenne/app/StrefaPlanistyczna/PL.ZIPPZP.10584/062007-POG/1POG-67SJ/20250622T132154
przestrzen nazw	PL.ZIPPZP.10584/062007-POG
lokalny id	1POG-67SJ
wersja id	20250622T132154
poczatek wersji obiektu	2025-06-22T13:21:54
nazwa	strefa wielofunkcyjna z zabudową mieszkaniową jednorodzinną
oznaczenie	67SJ
symbol	SJ
obowiazuje od	2025-01-27
obowiazuje do	obecnie
status	w opracowaniu https://inspire.ec.europa.eu/codelist/ProcessStepGeneralValue/elaboration
charakter ustalenia	ogólnie wiążące https://inspire.ec.europa.eu/codelist/RegulationNatureValue/generallyBinding
profil podstawowy	teren zabudowy mieszkaniowej jednorodzinnej teren usług teren komunikacji teren zieleni urządzonej teren ogrodów działkowych teren infrastruktury technicznej
profil dodatkowy	teren zabudowy letniskowej lub rekreacji indywidualnej teren zieleni naturalnej teren lasu teren wód
maksymalna nadziemna intensywnosc zabudowy	0.6
maksymalny udzial powierzchni zabudowy	70%

maksymalna wysokosc zabudowy	12.0 m
minimalny udzial powierzchni biologicznie czynnej	30%
geometria	
plan	https://www.gov.pl/zagospodarowanieprzestrzenne/app/AktPlanowaniaPrzestrzennego/PL.ZIPPZP.10584/062007-POG/1POG
strefa planistyczna	PL.ZIPPZP.10584_062007-POG_1POG-67SO_20251103T213000
identifier	https://www.gov.pl/zagospodarowanieprzestrzenne/app/StrefaPlanistyczna/PL.ZIPPZP.10584/062007-POG/1POG-67SO/20251103T213000
przestrzen nazw	PL.ZIPPZP.10584/062007-POG
lokalny id	1POG-67SO
wersja id	20251103T213000
poczatek wersji obiektu	2025-11-03T21:30
nazwa	strefa otwarta
oznaczenie	67SO
symbol	SO
obowiazuje od	2025-01-27
obowiazuje do	obecnie
status	w opracowaniu https://inspire.ec.europa.eu/codelist/ProcessStepGeneralValue/elaboration
charakter ustalenia	ogólnie wiążące https://inspire.ec.europa.eu/codelist/RegulationNatureValue/generallyBinding
profil podstawowy	teren rolnictwa z zakazem zabudowy teren lasu teren zieleni naturalnej teren wód teren komunikacji teren ogrodów działkowych teren infrastruktury technicznej
profil dodatkowy	teren zieleni urządzonej
geometria	



plan	https://www.gov.pl/zagospodarowanieprzestrzenne/app/AktPlanowaniaPrzestrzennego/PL.ZIPPZP.10584/062007-POG/1POG
strefa planistyczna	PL.ZIPPZP.10584_062007-POG_1POG-68SZ_20250622T164548
identifier	https://www.gov.pl/zagospodarowanieprzestrzenne/app/StrefaPlanistyczna/PL.ZIPPZP.10584/062007-POG/1POG-68SZ/20250622T164548
przestrzen nazw	PL.ZIPPZP.10584/062007-POG
lokalny id	1POG-68SZ
wersja id	20250622T164548
poczatek wersji obiektu	2025-06-22T16:45:48
nazwa	strefa wielofunkcyjna z zabudową zagrodową
oznaczenie	68SZ
symbol	SZ
obowiazuje od	2025-01-27
obowiazuje do	obecnie
status	w opracowaniu https://inspire.ec.europa.eu/codelist/ProcessStepGeneralValue/elaboration
charakter ustalenia	ogólnie wiążące https://inspire.ec.europa.eu/codelist/RegulationNatureValue/generallyBinding
profil podstawowy	teren zabudowy zagrodowej teren produkcji w gospodarstwach rolnych teren akwakultury i obsługi rybactwa teren komunikacji teren zieleni urządzonej teren ogrodów działkowych teren infrastruktury technicznej
profil dodatkowy	teren usług teren zieleni naturalnej teren lasu teren wód
maksymalna nadziemna intensywnosc zabudowy	0.8
maksymalny udzial powierzchni zabudowy	70%
maksymalna wysokosc zabudowy	12.0 m

minimalny udzial powierzchni biologicznie czynnej	30%
geometria	
plan	https://www.gov.pl/zagospodarowanieprzestrzenne/app/AktPlanowaniaPrzestrzennego/PL.ZIPPZP.10584/062007-POG/1POG
strefa planistyczna	PL.ZIPPZP.10584_062007-POG_1POG-68SJ_20250622T132159
identifier	https://www.gov.pl/zagospodarowanieprzestrzenne/app/StrefaPlanistyczna/PL.ZIPPZP.10584/062007-POG/1POG-68SJ/20250622T132159
przestrzen nazw	PL.ZIPPZP.10584/062007-POG
lokalny id	1POG-68SJ
wersja id	20250622T132159
poczatek wersji obiektu	2025-06-22T13:21:59
nazwa	strefa wielofunkcyjna z zabudową mieszkaniową jednorodzinną
oznaczenie	68SJ
symbol	SJ
obowiazuje od	2025-01-27
obowiazuje do	obecnie
status	w opracowaniu https://inspire.ec.europa.eu/codelist/ProcessStepGeneralValue/elaboration
charakter ustalenia	ogólnie wiążące https://inspire.ec.europa.eu/codelist/RegulationNatureValue/generallyBinding
profil podstawowy	teren zabudowy mieszkaniowej jednorodzinnej teren usług teren komunikacji teren zieleni urządzonej teren ogrodów działkowych teren infrastruktury technicznej
profil dodatkowy	teren zabudowy letniskowej lub rekreacji indywidualnej teren zieleni naturalnej teren lasu teren wód
maksymalna nadziemna intensywnosc zabudowy	0.6
maksymalny udzial powierzchni zabudowy	70%

maksymalna wysokosc zabudowy	12.0 m
minimalny udzial powierzchni biologicznie czynnej	30%
geometria	
plan	https://www.gov.pl/zagospodarowanieprzestrzenne/app /AktPlanowaniaPrzestrzennego/PL.ZIPPZP.10584/062007-POG/1POG
strefa planistyczna	PL.ZIPPZP.10584_062007-POG_1POG-68SO_20251103T213004
identifier	https://www.gov.pl/zagospodarowanieprzestrzenne/app /StrefaPlanistyczna/PL.ZIPPZP.10584/062007-POG/1POG-68SO /20251103T213004
przestrzen nazw	PL.ZIPPZP.10584/062007-POG
lokalny id	1POG-68SO
wersja id	20251103T213004
poczatek wersji obiektu	2025-11-03T21:30:04
nazwa	strefa otwarta
oznaczenie	68SO
symbol	SO
obowiazuje od	2025-01-27
obowiazuje do	obecnie
status	w opracowaniu https://inspire.ec.europa.eu/codelist/ProcessStepGeneralValue /elaboration
charakter ustalenia	ogólnie wiążące https://inspire.ec.europa.eu/codelist/RegulationNatureValue /generallyBinding
profil podstawowy	teren rolnictwa z zakazem zabudowy teren lasu teren zieleni naturalnej teren wód teren komunikacji teren ogrodów działkowych teren infrastruktury technicznej
profil dodatkowy	teren zieleni urządzonej
geometria	



plan	https://www.gov.pl/zagospodarowanieprzestrzenne/app /AktPlanowaniaPrzestrzennego/PL.ZIPPZP.10584/062007-POG/1POG
strefa planistyczna	PL.ZIPPZP.10584_062007-POG_1POG-69SJ_20250622T132203
identifier	https://www.gov.pl/zagospodarowanieprzestrzenne/app /StrefaPlanistyczna/PL.ZIPPZP.10584/062007-POG/1POG-69SJ /20250622T132203
przestrzen nazw	PL.ZIPPZP.10584/062007-POG
lokalny id	1POG-69SJ
wersja id	20250622T132203
poczatek wersji obiektu	2025-06-22T13:22:03
nazwa	strefa wielofunkcyjna z zabudową mieszkaniową jednorodzinną
oznaczenie	69SJ
symbol	SJ
obowiazuje od	2025-01-27
obowiazuje do	obecnie
status	w opracowaniu https://inspire.ec.europa.eu/codelist/ProcessStepGeneralValue /elaboration
charakter ustalenia	ogólnie wiążące https://inspire.ec.europa.eu/codelist/RegulationNatureValue /generallyBinding
profil podstawowy	teren zabudowy mieszkaniowej jednorodzinnej teren usług teren komunikacji teren zieleni urządzonej teren ogrodów działkowych teren infrastruktury technicznej
profil dodatkowy	teren zabudowy letniskowej lub rekreacji indywidualnej teren zieleni naturalnej teren lasu teren wód
maksymalna nadziemna intensywnosc zabudowy	0.6
maksymalny udzial powierzchni zabudowy	70%
maksymalna wysokosc zabudowy	12.0 m
minimalny udzial powierzchni	

biologicznie czynnej	30%
geometria	
plan	https://www.gov.pl/zagospodarowanieprzestrzenne/app /AktPlanowaniaPrzestrzennego/PL.ZIPPZP.10584/062007-POG/1POG
strefa planistyczna	PL.ZIPPZP.10584_062007-POG_1POG-69SZ_20250622T164553
identifier	https://www.gov.pl/zagospodarowanieprzestrzenne/app /StrefaPlanistyczna/PL.ZIPPZP.10584/062007-POG/1POG-69SZ /20250622T164553
przestrzen nazw	PL.ZIPPZP.10584/062007-POG
lokalny id	1POG-69SZ
wersja id	20250622T164553
poczatek wersji obiektu	2025-06-22T16:45:53
nazwa	strefa wielofunkcyjna z zabudową zagrodową
oznaczenie	69SZ
symbol	SZ
obowiazuje od	2025-06-15
obowiazuje do	obecnie
status	w opracowaniu https://inspire.ec.europa.eu/codelist/ProcessStepGeneralValue /elaboration
charakter ustalenia	ogólnie wiążące https://inspire.ec.europa.eu/codelist/RegulationNatureValue /generallyBinding
profil podstawowy	teren zabudowy zagrodowej teren produkcji w gospodarstwach rolnych teren akwakultury i obsługi rybactwa teren komunikacji teren zieleni urządzonej teren ogrodów działkowych teren infrastruktury technicznej
profil dodatkowy	teren usług teren zieleni naturalnej teren lasu teren wód
maksymalna nadziemna intensywnosc zabudowy	0.8
maksymalny udzial powierzchni zabudowy	70%

maksymalna wysokosc zabudowy	12.0 m
minimalny udzial powierzchni biologicznie czynnej	30%
geometria	
plan	https://www.gov.pl/zagospodarowanieprzestrzenne/app/AktPlanowaniaPrzestrzennego/PL.ZIPPZP.10584/062007-POG/1POG
strefa planistyczna	PL.ZIPPZP.10584_062007-POG_1POG-69SO_20251103T213016
identifier	https://www.gov.pl/zagospodarowanieprzestrzenne/app/StrefaPlanistyczna/PL.ZIPPZP.10584/062007-POG/1POG-69SO/20251103T213016
przestrzen nazw	PL.ZIPPZP.10584/062007-POG
lokalny id	1POG-69SO
wersja id	20251103T213016
poczatek wersji obiektu	2025-11-03T21:30:16
nazwa	strefa otwarta
oznaczenie	69SO
symbol	SO
obowiazuje od	2025-01-27
obowiazuje do	obecnie
status	w opracowaniu https://inspire.ec.europa.eu/codelist/ProcessStepGeneralValue/elaboration
charakter ustalenia	ogólnie wiążące https://inspire.ec.europa.eu/codelist/RegulationNatureValue/generallyBinding
profil podstawowy	teren rolnictwa z zakazem zabudowy teren lasu teren zieleni naturalnej teren wód teren komunikacji teren ogrodów działkowych teren infrastruktury technicznej
profil dodatkowy	teren zieleni urządzonej
geometria	



plan	https://www.gov.pl/zagospodarowanieprzestrzenne/app/AktPlanowaniaPrzestrzennego/PL.ZIPPZP.10584/062007-POG/1POG
strefa planistyczna	PL.ZIPPZP.10584_062007-POG_1POG-70SZ_20250622T164616
identifier	https://www.gov.pl/zagospodarowanieprzestrzenne/app/StrefaPlanistyczna/PL.ZIPPZP.10584/062007-POG/1POG-70SZ/20250622T164616
przestrzen nazw	PL.ZIPPZP.10584/062007-POG
lokalny id	1POG-70SZ
wersja id	20250622T164616
poczatek wersji obiektu	2025-06-22T16:46:16
nazwa	strefa wielofunkcyjna z zabudową zagrodową
oznaczenie	70SZ
symbol	SZ
obowiazuje od	2025-01-27
obowiazuje do	obecnie
status	w opracowaniu https://inspire.ec.europa.eu/codelist/ProcessStepGeneralValue/elaboration
charakter ustalenia	ogólnie wiążące https://inspire.ec.europa.eu/codelist/RegulationNatureValue/generallyBinding
profil podstawowy	teren zabudowy zagrodowej teren produkcji w gospodarstwach rolnych teren akwakultury i obsługi rybactwa teren komunikacji teren zieleni urządzonej teren ogrodów działkowych teren infrastruktury technicznej
profil dodatkowy	teren usług teren zieleni naturalnej teren lasu teren wód
maksymalna nadziemna intensywnosc zabudowy	0.8
maksymalny udzial powierzchni zabudowy	70%
maksymalna wysokosc zabudowy	12.0 m

minimalny udzial powierzchni biologicznie czynnej	30%
geometria	
plan	https://www.gov.pl/zagospodarowanieprzestrzenne/app/AktPlanowaniaPrzestrzennego/PL.ZIPPZP.10584/062007-POG/1POG
strefa planistyczna	PL.ZIPPZP.10584_062007-POG_1POG-70SJ_20250622T132206
identifier	https://www.gov.pl/zagospodarowanieprzestrzenne/app/StrefaPlanistyczna/PL.ZIPPZP.10584/062007-POG/1POG-70SJ/20250622T132206
przestrzen nazw	PL.ZIPPZP.10584/062007-POG
lokalny id	1POG-70SJ
wersja id	20250622T132206
poczatek wersji obiektu	2025-06-22T13:22:06
nazwa	strefa wielofunkcyjna z zabudową mieszkaniową jednorodzinną
oznaczenie	70SJ
symbol	SJ
obowiazuje od	2025-01-27
obowiazuje do	obecnie
status	w opracowaniu https://inspire.ec.europa.eu/codelist/ProcessStepGeneralValue/elaboration
charakter ustalenia	ogólnie wiążące https://inspire.ec.europa.eu/codelist/RegulationNatureValue/generallyBinding
profil podstawowy	teren zabudowy mieszkaniowej jednorodzinnej teren usług teren komunikacji teren zieleni urządzonej teren ogrodów działkowych teren infrastruktury technicznej
profil dodatkowy	teren zabudowy letniskowej lub rekreacji indywidualnej teren zieleni naturalnej teren lasu teren wód
maksymalna nadziemna intensywnosc zabudowy	0.6
maksymalny udzial powierzchni zabudowy	70%

maksymalna wysokosc zabudowy	12.0 m
minimalny udzial powierzchni biologicznie czynnej	30%
geometria	
plan	https://www.gov.pl/zagospodarowanieprzestrzenne/app/AktPlanowaniaPrzestrzennego/PL.ZIPPZP.10584/062007-POG/1POG
strefa planistyczna	PL.ZIPPZP.10584_062007-POG_1POG-70SO_20251103T213021
identifier	https://www.gov.pl/zagospodarowanieprzestrzenne/app/StrefaPlanistyczna/PL.ZIPPZP.10584/062007-POG/1POG-70SO/20251103T213021
przestrzen nazw	PL.ZIPPZP.10584/062007-POG
lokalny id	1POG-70SO
wersja id	20251103T213021
poczatek wersji obiektu	2025-11-03T21:30:21
nazwa	strefa otwarta
oznaczenie	70SO
symbol	SO
obowiazuje od	2025-01-27
obowiazuje do	obecnie
status	w opracowaniu https://inspire.ec.europa.eu/codelist/ProcessStepGeneralValue/elaboration
charakter ustalenia	ogólnie wiążące https://inspire.ec.europa.eu/codelist/RegulationNatureValue/generallyBinding
profil podstawowy	teren rolnictwa z zakazem zabudowy teren lasu teren zieleni naturalnej teren wód teren komunikacji teren ogrodów działkowych teren infrastruktury technicznej
profil dodatkowy	teren zieleni urządzonej
geometria	



plan	https://www.gov.pl/zagospodarowanieprzestrzenne/app /AktPlanowaniaPrzestrzennego/PL.ZIPPZP.10584/062007-POG/1POG

strefa planistyczna	PL.ZIPPZP.10584_062007-POG_1POG-71SZ_20250622T164630
identifier	https://www.gov.pl/zagospodarowanieprzestrzenne/app /StrefaPlanistyczna/PL.ZIPPZP.10584/062007-POG/1POG-71SZ /20250622T164630
przestrzen nazw	PL.ZIPPZP.10584/062007-POG
lokalny id	1POG-71SZ
wersja id	20250622T164630
poczatek wersji obiektu	2025-06-22T16:46:30
nazwa	strefa wielofunkcyjna z zabudową zagrodową
oznaczenie	71SZ
symbol	SZ
obowiazuje od	2025-01-27
obowiazuje do	obecnie
status	w opracowaniu https://inspire.ec.europa.eu/codelist/ProcessStepGeneralValue /elaboration
charakter ustalenia	ogólnie wiążące https://inspire.ec.europa.eu/codelist/RegulationNatureValue /generallyBinding
profil podstawowy	teren zabudowy zagrodowej teren produkcji w gospodarstwach rolnych teren akwakultury i obsługi rybactwa teren komunikacji teren zieleni urządzonej teren ogrodów działkowych teren infrastruktury technicznej
profil dodatkowy	teren usług teren zieleni naturalnej teren lasu teren wód
maksymalna nadziemna intensywnosc zabudowy	0.8
maksymalny udzial powierzchni zabudowy	70%
maksymalna wysokosc zabudowy	12.0 m

minimalny udzial powierzchni biologicznie czynnej	30%
geometria	
plan	https://www.gov.pl/zagospodarowanieprzestrzenne/app/AktPlanowaniaPrzestrzennego/PL.ZIPPZP.10584/062007-POG/1POG
strefa planistyczna	PL.ZIPPZP.10584_062007-POG_1POG-71SJ_20250622T132209
identifier	https://www.gov.pl/zagospodarowanieprzestrzenne/app/StrefaPlanistyczna/PL.ZIPPZP.10584/062007-POG/1POG-71SJ/20250622T132209
przestrzen nazw	PL.ZIPPZP.10584/062007-POG
lokalny id	1POG-71SJ
wersja id	20250622T132209
poczatek wersji obiektu	2025-06-22T13:22:09
nazwa	strefa wielofunkcyjna z zabudową mieszkaniową jednorodzinną
oznaczenie	71SJ
symbol	SJ
obowiazuje od	2025-01-27
obowiazuje do	obecnie
status	w opracowaniu https://inspire.ec.europa.eu/codelist/ProcessStepGeneralValue/elaboration
charakter ustalenia	ogólnie wiążące https://inspire.ec.europa.eu/codelist/RegulationNatureValue/generallyBinding
profil podstawowy	teren zabudowy mieszkaniowej jednorodzinnej teren usług teren komunikacji teren zieleni urządzonej teren ogrodów działkowych teren infrastruktury technicznej
profil dodatkowy	teren zabudowy letniskowej lub rekreacji indywidualnej teren zieleni naturalnej teren lasu teren wód
maksymalna nadziemna intensywnosc zabudowy	0.6
maksymalny udzial powierzchni zabudowy	70%

maksymalna wysokosc zabudowy	12.0 m
minimalny udzial powierzchni biologicznie czynnej	30%
geometria	
plan	https://www.gov.pl/zagospodarowanieprzestrzenne/app/AktPlanowaniaPrzestrzennego/PL.ZIPPZP.10584/062007-POG/1POG
strefa planistyczna	PL.ZIPPZP.10584_062007-POG_1POG-71SO_20251103T213023
identifier	https://www.gov.pl/zagospodarowanieprzestrzenne/app/StrefaPlanistyczna/PL.ZIPPZP.10584/062007-POG/1POG-71SO/20251103T213023
przestrzen nazw	PL.ZIPPZP.10584/062007-POG
lokalny id	1POG-71SO
wersja id	20251103T213023
poczatek wersji obiektu	2025-11-03T21:30:23
nazwa	strefa otwarta
oznaczenie	71SO
symbol	SO
obowiazuje od	2025-01-27
obowiazuje do	obecnie
status	w opracowaniu https://inspire.ec.europa.eu/codelist/ProcessStepGeneralValue/elaboration
charakter ustalenia	ogólnie wiążące https://inspire.ec.europa.eu/codelist/RegulationNatureValue/generallyBinding
profil podstawowy	teren rolnictwa z zakazem zabudowy teren lasu teren zieleni naturalnej teren wód teren komunikacji teren ogrodów działkowych teren infrastruktury technicznej
profil dodatkowy	teren zieleni urządzonej
geometria	

	
plan	https://www.gov.pl/zagospodarowanieprzestrzenne/app /AktPlanowaniaPrzestrzennego/PL.ZIPPZP.10584/062007-POG/1POG
strefa planistyczna	PL.ZIPPZP.10584_062007-POG_1POG-72SZ_20250622T164648
identifier	https://www.gov.pl/zagospodarowanieprzestrzenne/app /StrefaPlanistyczna/PL.ZIPPZP.10584/062007-POG/1POG-72SZ /20250622T164648
przestrzen nazw	PL.ZIPPZP.10584/062007-POG
lokalny id	1POG-72SZ
wersja id	20250622T164648
poczatek wersji obiektu	2025-06-22T16:46:48
nazwa	strefa wielofunkcyjna z zabudową zagrodową
oznaczenie	72SZ
symbol	SZ
obowiazuje od	2025-01-27
obowiazuje do	obecnie
status	w opracowaniu https://inspire.ec.europa.eu/codelist/ProcessStepGeneralValue /elaboration
charakter ustalenia	ogólnie wiążące https://inspire.ec.europa.eu/codelist/RegulationNatureValue /generallyBinding
profil podstawowy	teren zabudowy zagrodowej teren produkcji w gospodarstwach rolnych teren akwakultury i obsługi rybactwa teren komunikacji teren zieleni urządzonej teren ogrodów działkowych teren infrastruktury technicznej
profil dodatkowy	teren usług teren zieleni naturalnej teren lasu teren wód
maksymalna nadziemna intensywnosc zabudowy	0.8
maksymalny udzial powierzchni zabudowy	70%
maksymalna wysokosc zabudowy	12.0 m

minimalny udzial powierzchni biologicznie czynnej	30%
geometria	
plan	https://www.gov.pl/zagospodarowanieprzestrzenne/app/AktPlanowaniaPrzestrzennego/PL.ZIPPZP.10584/062007-POG/1POG
strefa planistyczna	PL.ZIPPZP.10584_062007-POG_1POG-72SJ_20250622T132221
identifier	https://www.gov.pl/zagospodarowanieprzestrzenne/app/StrefaPlanistyczna/PL.ZIPPZP.10584/062007-POG/1POG-72SJ/20250622T132221
przestrzen nazw	PL.ZIPPZP.10584/062007-POG
lokalny id	1POG-72SJ
wersja id	20250622T132221
poczatek wersji obiektu	2025-06-22T13:22:21
nazwa	strefa wielofunkcyjna z zabudową mieszkaniową jednorodzinną
oznaczenie	72SJ
symbol	SJ
obowiazuje od	2025-01-27
obowiazuje do	obecnie
status	w opracowaniu https://inspire.ec.europa.eu/codelist/ProcessStepGeneralValue/elaboration
charakter ustalenia	ogólnie wiążące https://inspire.ec.europa.eu/codelist/RegulationNatureValue/generallyBinding
profil podstawowy	teren zabudowy mieszkaniowej jednorodzinnej teren usług teren komunikacji teren zieleni urządzonej teren ogrodów działkowych teren infrastruktury technicznej
profil dodatkowy	teren zabudowy letniskowej lub rekreacji indywidualnej teren zieleni naturalnej teren lasu teren wód
maksymalna nadziemna intensywnosc zabudowy	0.6
maksymalny udzial powierzchni zabudowy	70%

maksymalna wysokosc zabudowy	12.0 m
minimalny udzial powierzchni biologicznie czynnej	30%
geometria	
plan	https://www.gov.pl/zagospodarowanieprzestrzenne/app /AktPlanowaniaPrzestrzennego/PL.ZIPPZP.10584/062007-POG/1POG
strefa planistyczna	PL.ZIPPZP.10584_062007-POG_1POG-72SO_20251103T213043
identifier	https://www.gov.pl/zagospodarowanieprzestrzenne/app /StrefaPlanistyczna/PL.ZIPPZP.10584/062007-POG/1POG-72SO /20251103T213043
przestrzen nazw	PL.ZIPPZP.10584/062007-POG
lokalny id	1POG-72SO
wersja id	20251103T213043
poczatek wersji obiektu	2025-11-03T21:30:43
nazwa	strefa otwarta
oznaczenie	72SO
symbol	SO
obowiazuje od	2025-01-27
obowiazuje do	obecnie
status	w opracowaniu https://inspire.ec.europa.eu/codelist/ProcessStepGeneralValue /elaboration
charakter ustalenia	ogólnie wiążące https://inspire.ec.europa.eu/codelist/RegulationNatureValue /generallyBinding
profil podstawowy	teren rolnictwa z zakazem zabudowy teren lasu teren zieleni naturalnej teren wód teren komunikacji teren ogrodów działkowych teren infrastruktury technicznej
profil dodatkowy	teren zieleni urządzonej
geometria	



plan	https://www.gov.pl/zagospodarowanieprzestrzenne/app /AktPlanowaniaPrzestrzennego/PL.ZIPPZP.10584/062007-POG/1POG

strefa planistyczna	PL.ZIPPZP.10584_062007-POG_1POG-73SZ_20250622T164700
identifier	https://www.gov.pl/zagospodarowanieprzestrzenne/app /StrefaPlanistyczna/PL.ZIPPZP.10584/062007-POG/1POG-73SZ /20250622T164700
przestrzen nazw	PL.ZIPPZP.10584/062007-POG
lokalny id	1POG-73SZ
wersja id	20250622T164700
poczatek wersji obiektu	2025-06-22T16:47
nazwa	strefa wielofunkcyjna z zabudową zagrodową
oznaczenie	73SZ
symbol	SZ
obowiazuje od	2025-01-27
obowiazuje do	obecnie
status	w opracowaniu https://inspire.ec.europa.eu/codelist/ProcessStepGeneralValue /elaboration
charakter ustalenia	ogólnie wiążące https://inspire.ec.europa.eu/codelist/RegulationNatureValue /generallyBinding
profil podstawowy	teren zabudowy zagrodowej teren produkcji w gospodarstwach rolnych teren akwakultury i obsługi rybactwa teren komunikacji teren zieleni urządzonej teren ogrodów działkowych teren infrastruktury technicznej
profil dodatkowy	teren usług teren zieleni naturalnej teren lasu teren wód
maksymalna nadziemna intensywnosc zabudowy	0.8
maksymalny udzial powierzchni zabudowy	70%
maksymalna wysokosc zabudowy	12.0 m

minimalny udzial powierzchni biologicznie czynnej	30%
geometria	
plan	https://www.gov.pl/zagospodarowanieprzestrzenne/app/AktPlanowaniaPrzestrzennego/PL.ZIPPZP.10584/062007-POG/1POG

strefa planistyczna	PL.ZIPPZP.10584_062007-POG_1POG-73SJ_20250622T132226
identifier	https://www.gov.pl/zagospodarowanieprzestrzenne/app/StrefaPlanistyczna/PL.ZIPPZP.10584/062007-POG/1POG-73SJ/20250622T132226
przestrzen nazw	PL.ZIPPZP.10584/062007-POG
lokalny id	1POG-73SJ
wersja id	20250622T132226
poczatek wersji obiektu	2025-06-22T13:22:26
nazwa	strefa wielofunkcyjna z zabudową mieszkaniową jednorodzinną
oznaczenie	73SJ
symbol	SJ
obowiazuje od	2025-01-27
obowiazuje do	obecnie
status	w opracowaniu https://inspire.ec.europa.eu/codelist/ProcessStepGeneralValue/elaboration
charakter ustalenia	ogólnie wiążące https://inspire.ec.europa.eu/codelist/RegulationNatureValue/generallyBinding
profil podstawowy	teren zabudowy mieszkaniowej jednorodzinnej teren usług teren komunikacji teren zieleni urządzonej teren ogrodów działkowych teren infrastruktury technicznej
profil dodatkowy	teren zabudowy letniskowej lub rekreacji indywidualnej teren zieleni naturalnej teren lasu teren wód
maksymalna nadziemna intensywnosc zabudowy	0.6
maksymalny udzial powierzchni zabudowy	70%

maksymalna wysokosc zabudowy	12.0 m
minimalny udzial powierzchni biologicznie czynnej	30%
geometria	
plan	https://www.gov.pl/zagospodarowanieprzestrzenne/app/AktPlanowaniaPrzestrzennego/PL.ZIPPZP.10584/062007-POG/1POG
strefa planistyczna	PL.ZIPPZP.10584_062007-POG_1POG-73SO_20251103T213053
identifier	https://www.gov.pl/zagospodarowanieprzestrzenne/app/StrefaPlanistyczna/PL.ZIPPZP.10584/062007-POG/1POG-73SO/20251103T213053
przestrzen nazw	PL.ZIPPZP.10584/062007-POG
lokalny id	1POG-73SO
wersja id	20251103T213053
poczatek wersji obiektu	2025-11-03T21:30:53
nazwa	strefa otwarta
oznaczenie	73SO
symbol	SO
obowiazuje od	2025-01-27
obowiazuje do	obecnie
status	w opracowaniu https://inspire.ec.europa.eu/codelist/ProcessStepGeneralValue/elaboration
charakter ustalenia	ogólnie wiążące https://inspire.ec.europa.eu/codelist/RegulationNatureValue/generallyBinding
profil podstawowy	teren rolnictwa z zakazem zabudowy teren lasu teren zieleni naturalnej teren wód teren komunikacji teren ogrodów działkowych teren infrastruktury technicznej
profil dodatkowy	teren zieleni urządzonej
geometria	



plan	https://www.gov.pl/zagospodarowanieprzestrzenne/app /AktPlanowaniaPrzestrzennego/PL.ZIPPZP.10584/062007-POG/1POG
strefa planistyczna	PL.ZIPPZP.10584_062007-POG_1POG-74SZ_20251101T180203
identifier	https://www.gov.pl/zagospodarowanieprzestrzenne/app /StrefaPlanistyczna/PL.ZIPPZP.10584/062007-POG/1POG-74SZ /20251101T180203
przestrzen nazw	PL.ZIPPZP.10584/062007-POG
lokalny id	1POG-74SZ
wersja id	20251101T180203
poczatek wersji obiektu	2025-11-01T18:02:03
nazwa	strefa wielofunkcyjna z zabudową zagrodową
oznaczenie	74SZ
symbol	SZ
obowiazuje od	2025-01-27
obowiazuje do	obecnie
status	w opracowaniu https://inspire.ec.europa.eu/codelist/ProcessStepGeneralValue /elaboration
charakter ustalenia	ogólnie wiążące https://inspire.ec.europa.eu/codelist/RegulationNatureValue /generallyBinding
profil podstawowy	teren zabudowy zagrodowej teren produkcji w gospodarstwach rolnych teren akwakultury i obsługi rybactwa teren komunikacji teren zieleni urządzonej teren ogrodów działkowych teren infrastruktury technicznej
profil dodatkowy	teren usług teren zieleni naturalnej teren lasu teren wód
maksymalna nadziemna intensywnosc zabudowy	0.8
maksymalny udzial powierzchni zabudowy	70%
maksymalna wysokosc zabudowy	12.0 m

minimalny udzial powierzchni biologicznie czynnej	30%
geometria	
plan	https://www.gov.pl/zagospodarowanieprzestrzenne/app/AktPlanowaniaPrzestrzennego/PL.ZIPPZP.10584/062007-POG/1POG
strefa planistyczna	PL.ZIPPZP.10584_062007-POG_1POG-74SJ_20250622T132229
identifier	https://www.gov.pl/zagospodarowanieprzestrzenne/app/StrefaPlanistyczna/PL.ZIPPZP.10584/062007-POG/1POG-74SJ/20250622T132229
przestrzen nazw	PL.ZIPPZP.10584/062007-POG
lokalny id	1POG-74SJ
wersja id	20250622T132229
poczatek wersji obiektu	2025-06-22T13:22:29
nazwa	strefa wielofunkcyjna z zabudową mieszkaniową jednorodzinną
oznaczenie	74SJ
symbol	SJ
obowiazuje od	2025-01-27
obowiazuje do	obecnie
status	w opracowaniu https://inspire.ec.europa.eu/codelist/ProcessStepGeneralValue/elaboration
charakter ustalenia	ogólnie wiążące https://inspire.ec.europa.eu/codelist/RegulationNatureValue/generallyBinding
profil podstawowy	teren zabudowy mieszkaniowej jednorodzinnej teren usług teren komunikacji teren zieleni urządzonej teren ogrodów działkowych teren infrastruktury technicznej
profil dodatkowy	teren zabudowy letniskowej lub rekreacji indywidualnej teren zieleni naturalnej teren lasu teren wód
maksymalna nadziemna intensywnosc zabudowy	0.6
maksymalny udzial powierzchni zabudowy	70%

maksymalna wysokosc zabudowy	12.0 m
minimalny udzial powierzchni biologicznie czynnej	30%
geometria	
plan	https://www.gov.pl/zagospodarowanieprzestrzenne/app/AktPlanowaniaPrzestrzennego/PL.ZIPPZP.10584/062007-POG/1POG
strefa planistyczna	PL.ZIPPZP.10584_062007-POG_1POG-74SO_20251103T213059
identifier	https://www.gov.pl/zagospodarowanieprzestrzenne/app/StrefaPlanistyczna/PL.ZIPPZP.10584/062007-POG/1POG-74SO/20251103T213059
przestrzen nazw	PL.ZIPPZP.10584/062007-POG
lokalny id	1POG-74SO
wersja id	20251103T213059
poczatek wersji obiektu	2025-11-03T21:30:59
nazwa	strefa otwarta
oznaczenie	74SO
symbol	SO
obowiazuje od	2025-01-27
obowiazuje do	obecnie
status	w opracowaniu https://inspire.ec.europa.eu/codelist/ProcessStepGeneralValue/elaboration
charakter ustalenia	ogólnie wiążące https://inspire.ec.europa.eu/codelist/RegulationNatureValue/generallyBinding
profil podstawowy	teren rolnictwa z zakazem zabudowy teren lasu teren zieleni naturalnej teren wód teren komunikacji teren ogrodów działkowych teren infrastruktury technicznej
profil dodatkowy	teren zieleni urządzonej
geometria	



plan	https://www.gov.pl/zagospodarowanieprzestrzenne/app/AktPlanowaniaPrzestrzennego/PL.ZIPPZP.10584/062007-POG/1POG
strefa planistyczna	PL.ZIPPZP.10584_062007-POG_1POG-75SZ_20250622T164705
identifier	https://www.gov.pl/zagospodarowanieprzestrzenne/app/StrefaPlanistyczna/PL.ZIPPZP.10584/062007-POG/1POG-75SZ/20250622T164705
przestrzen nazw	PL.ZIPPZP.10584/062007-POG
lokalny id	1POG-75SZ
wersja id	20250622T164705
poczatek wersji obiektu	2025-06-22T16:47:05
nazwa	strefa wielofunkcyjna z zabudową zagrodową
oznaczenie	75SZ
symbol	SZ
obowiazuje od	2025-01-27
obowiazuje do	obecnie
status	w opracowaniu https://inspire.ec.europa.eu/codelist/ProcessStepGeneralValue/elaboration
charakter ustalenia	ogólnie wiążące https://inspire.ec.europa.eu/codelist/RegulationNatureValue/generallyBinding
profil podstawowy	teren zabudowy zagrodowej teren produkcji w gospodarstwach rolnych teren akwakultury i obsługi rybactwa teren komunikacji teren zieleni urządzonej teren ogrodów działkowych teren infrastruktury technicznej
profil dodatkowy	teren usług teren zieleni naturalnej teren lasu teren wód
maksymalna nadziemna intensywnosc zabudowy	0.8
maksymalny udzial powierzchni zabudowy	70%
maksymalna wysokosc zabudowy	12.0 m

minimalny udzial powierzchni biologicznie czynnej	30%
geometria	
plan	https://www.gov.pl/zagospodarowanieprzestrzenne/app/AktPlanowaniaPrzestrzennego/PL.ZIPPZP.10584/062007-POG/1POG
strefa planistyczna	PL.ZIPPZP.10584_062007-POG_1POG-75SJ_20251101T180646
identifier	https://www.gov.pl/zagospodarowanieprzestrzenne/app/StrefaPlanistyczna/PL.ZIPPZP.10584/062007-POG/1POG-75SJ/20251101T180646
przestrzen nazw	PL.ZIPPZP.10584/062007-POG
lokalny id	1POG-75SJ
wersja id	20251101T180646
poczatek wersji obiektu	2025-11-01T18:06:46
nazwa	strefa wielofunkcyjna z zabudową mieszkaniową jednorodzinną
oznaczenie	75SJ
symbol	SJ
obowiazuje od	2025-01-27
obowiazuje do	obecnie
status	w opracowaniu https://inspire.ec.europa.eu/codelist/ProcessStepGeneralValue/elaboration
charakter ustalenia	ogólnie wiążące https://inspire.ec.europa.eu/codelist/RegulationNatureValue/generallyBinding
profil podstawowy	teren zabudowy mieszkaniowej jednorodzinnej teren usług teren komunikacji teren zieleni urządzonej teren ogrodów działkowych teren infrastruktury technicznej
profil dodatkowy	teren zabudowy letniskowej lub rekreacji indywidualnej teren zieleni naturalnej teren lasu teren wód
maksymalna nadziemna intensywnosc zabudowy	0.6
maksymalny udzial powierzchni zabudowy	70%

maksymalna wysokosc zabudowy	12.0 m
minimalny udzial powierzchni biologicznie czynnej	30%
geometria	
plan	https://www.gov.pl/zagospodarowanieprzestrzenne/app/AktPlanowaniaPrzestrzennego/PL.ZIPPZP.10584/062007-POG/1POG
strefa planistyczna	PL.ZIPPZP.10584_062007-POG_1POG-75SO_20251103T213103
identifier	https://www.gov.pl/zagospodarowanieprzestrzenne/app/StrefaPlanistyczna/PL.ZIPPZP.10584/062007-POG/1POG-75SO/20251103T213103
przestrzen nazw	PL.ZIPPZP.10584/062007-POG
lokalny id	1POG-75SO
wersja id	20251103T213103
poczatek wersji obiektu	2025-11-03T21:31:03
nazwa	strefa otwarta
oznaczenie	75SO
symbol	SO
obowiazuje od	2025-01-27
obowiazuje do	obecnie
status	w opracowaniu https://inspire.ec.europa.eu/codelist/ProcessStepGeneralValue/elaboration
charakter ustalenia	ogólnie wiążące https://inspire.ec.europa.eu/codelist/RegulationNatureValue/generallyBinding
profil podstawowy	teren rolnictwa z zakazem zabudowy teren lasu teren zieleni naturalnej teren wód teren komunikacji teren ogrodów działkowych teren infrastruktury technicznej
profil dodatkowy	teren zieleni urządzonej
geometria	



plan	https://www.gov.pl/zagospodarowanieprzestrzenne/app/AktPlanowaniaPrzestrzennego/PL.ZIPPZP.10584/062007-POG/1POG

strefa planistyczna	PL.ZIPPZP.10584_062007-POG_1POG-76SZ_20250622T164708
identifier	https://www.gov.pl/zagospodarowanieprzestrzenne/app/StrefaPlanistyczna/PL.ZIPPZP.10584/062007-POG/1POG-76SZ/20250622T164708
przestrzen nazw	PL.ZIPPZP.10584/062007-POG
lokalny id	1POG-76SZ
wersja id	20250622T164708
poczatek wersji obiektu	2025-06-22T16:47:08
nazwa	strefa wielofunkcyjna z zabudową zagrodową
oznaczenie	76SZ
symbol	SZ
obowiazuje od	2025-01-27
obowiazuje do	obecnie
status	w opracowaniu https://inspire.ec.europa.eu/codelist/ProcessStepGeneralValue/elaboration
charakter ustalenia	ogólnie wiążące https://inspire.ec.europa.eu/codelist/RegulationNatureValue/generallyBinding
profil podstawowy	teren zabudowy zagrodowej teren produkcji w gospodarstwach rolnych teren akwakultury i obsługi rybactwa teren komunikacji teren zieleni urządzonej teren ogrodów działkowych teren infrastruktury technicznej
profil dodatkowy	teren usług teren zieleni naturalnej teren lasu teren wód
maksymalna nadziemna intensywnosc zabudowy	0.8
maksymalny udzial powierzchni zabudowy	70%
maksymalna wysokosc zabudowy	12.0 m

minimalny udzial powierzchni biologicznie czynnej	30%
geometria	
plan	https://www.gov.pl/zagospodarowanieprzestrzenne/app/AktPlanowaniaPrzestrzennego/PL.ZIPPZP.10584/062007-POG/1POG
strefa planistyczna	PL.ZIPPZP.10584_062007-POG_1POG-76SJ_20250622T132239
identifier	https://www.gov.pl/zagospodarowanieprzestrzenne/app/StrefaPlanistyczna/PL.ZIPPZP.10584/062007-POG/1POG-76SJ/20250622T132239
przestrzen nazw	PL.ZIPPZP.10584/062007-POG
lokalny id	1POG-76SJ
wersja id	20250622T132239
poczatek wersji obiektu	2025-06-22T13:22:39
nazwa	strefa wielofunkcyjna z zabudową mieszkaniową jednorodzinną
oznaczenie	76SJ
symbol	SJ
obowiazuje od	2025-01-27
obowiazuje do	obecnie
status	w opracowaniu https://inspire.ec.europa.eu/codelist/ProcessStepGeneralValue/elaboration
charakter ustalenia	ogólnie wiążące https://inspire.ec.europa.eu/codelist/RegulationNatureValue/generallyBinding
profil podstawowy	teren zabudowy mieszkaniowej jednorodzinnej teren usług teren komunikacji teren zieleni urządzonej teren ogrodów działkowych teren infrastruktury technicznej
profil dodatkowy	teren zabudowy letniskowej lub rekreacji indywidualnej teren zieleni naturalnej teren lasu teren wód
maksymalna nadziemna intensywnosc zabudowy	0.6
maksymalny udzial powierzchni zabudowy	70%

maksymalna wysokosc zabudowy	12.0 m
minimalny udzial powierzchni biologicznie czynnej	30%
geometria	
plan	https://www.gov.pl/zagospodarowanieprzestrzenne/app/AktPlanowaniaPrzestrzennego/PL.ZIPPZP.10584/062007-POG/1POG
strefa planistyczna	PL.ZIPPZP.10584_062007-POG_1POG-76SO_20251103T213107
identifier	https://www.gov.pl/zagospodarowanieprzestrzenne/app/StrefaPlanistyczna/PL.ZIPPZP.10584/062007-POG/1POG-76SO/20251103T213107
przestrzen nazw	PL.ZIPPZP.10584/062007-POG
lokalny id	1POG-76SO
wersja id	20251103T213107
poczatek wersji obiektu	2025-11-03T21:31:07
nazwa	strefa otwarta
oznaczenie	76SO
symbol	SO
obowiazuje od	2025-01-27
obowiazuje do	obecnie
status	w opracowaniu https://inspire.ec.europa.eu/codelist/ProcessStepGeneralValue/elaboration
charakter ustalenia	ogólnie wiążące https://inspire.ec.europa.eu/codelist/RegulationNatureValue/generallyBinding
profil podstawowy	teren rolnictwa z zakazem zabudowy teren lasu teren zieleni naturalnej teren wód teren komunikacji teren ogrodów działkowych teren infrastruktury technicznej
profil dodatkowy	teren zieleni urządzonej
geometria	



plan	https://www.gov.pl/zagospodarowanieprzestrzenne/app /AktPlanowaniaPrzestrzennego/PL.ZIPPZP.10584/062007-POG/1POG

strefa planistyczna	PL.ZIPPZP.10584_062007-POG_1POG-77SZ_20250622T164711
identifier	https://www.gov.pl/zagospodarowanieprzestrzenne/app /StrefaPlanistyczna/PL.ZIPPZP.10584/062007-POG/1POG-77SZ /20250622T164711
przestrzen nazw	PL.ZIPPZP.10584/062007-POG
lokalny id	1POG-77SZ
wersja id	20250622T164711
poczatek wersji obiektu	2025-06-22T16:47:11
nazwa	strefa wielofunkcyjna z zabudową zagrodową
oznaczenie	77SZ
symbol	SZ
obowiazuje od	2025-01-27
obowiazuje do	obecnie
status	w opracowaniu https://inspire.ec.europa.eu/codelist/ProcessStepGeneralValue /elaboration
charakter ustalenia	ogólnie wiążące https://inspire.ec.europa.eu/codelist/RegulationNatureValue /generallyBinding
profil podstawowy	teren zabudowy zagrodowej teren produkcji w gospodarstwach rolnych teren akwakultury i obsługi rybactwa teren komunikacji teren zieleni urządzonej teren ogrodów działkowych teren infrastruktury technicznej
profil dodatkowy	teren usług teren zieleni naturalnej teren lasu teren wód
maksymalna nadziemna intensywnosc zabudowy	0.8
maksymalny udzial powierzchni zabudowy	70%
maksymalna wysokosc zabudowy	12.0 m

minimalny udzial powierzchni biologicznie czynnej	30%
geometria	
plan	https://www.gov.pl/zagospodarowanieprzestrzenne/app /AktPlanowaniaPrzestrzennego/PL.ZIPPZP.10584/062007-POG/1POG
strefa planistyczna	PL.ZIPPZP.10584_062007-POG_1POG-77SJ_20250622T132241
identifier	https://www.gov.pl/zagospodarowanieprzestrzenne/app /StrefaPlanistyczna/PL.ZIPPZP.10584/062007-POG/1POG-77SJ /20250622T132241
przestrzen nazw	PL.ZIPPZP.10584/062007-POG
lokalny id	1POG-77SJ
wersja id	20250622T132241
poczatek wersji obiektu	2025-06-22T13:22:41
nazwa	strefa wielofunkcyjna z zabudową mieszkaniową jednorodzinną
oznaczenie	77SJ
symbol	SJ
obowiazuje od	2025-01-27
obowiazuje do	obecnie
status	w opracowaniu https://inspire.ec.europa.eu/codelist/ProcessStepGeneralValue /elaboration
charakter ustalenia	ogólnie wiążące https://inspire.ec.europa.eu/codelist/RegulationNatureValue /generallyBinding
profil podstawowy	teren zabudowy mieszkaniowej jednorodzinnej teren usług teren komunikacji teren zieleni urządzonej teren ogrodów działkowych teren infrastruktury technicznej
profil dodatkowy	teren zabudowy letniskowej lub rekreacji indywidualnej teren zieleni naturalnej teren lasu teren wód
maksymalna nadziemna intensywnosc zabudowy	0.6
maksymalny udzial powierzchni zabudowy	70%

maksymalna wysokosc zabudowy	12.0 m
minimalny udzial powierzchni biologicznie czynnej	30%
geometria	
plan	https://www.gov.pl/zagospodarowanieprzestrzenne/app/AktPlanowaniaPrzestrzennego/PL.ZIPPZP.10584/062007-POG/1POG
strefa planistyczna	PL.ZIPPZP.10584_062007-POG_1POG-77SO_20251103T213110
identifier	https://www.gov.pl/zagospodarowanieprzestrzenne/app/StrefaPlanistyczna/PL.ZIPPZP.10584/062007-POG/1POG-77SO/20251103T213110
przestrzen nazw	PL.ZIPPZP.10584/062007-POG
lokalny id	1POG-77SO
wersja id	20251103T213110
poczatek wersji obiektu	2025-11-03T21:31:10
nazwa	strefa otwarta
oznaczenie	77SO
symbol	SO
obowiazuje od	2025-01-27
obowiazuje do	obecnie
status	w opracowaniu https://inspire.ec.europa.eu/codelist/ProcessStepGeneralValue/elaboration
charakter ustalenia	ogólnie wiążące https://inspire.ec.europa.eu/codelist/RegulationNatureValue/generallyBinding
profil podstawowy	teren rolnictwa z zakazem zabudowy teren lasu teren zieleni naturalnej teren wód teren komunikacji teren ogrodów działkowych teren infrastruktury technicznej
profil dodatkowy	teren zieleni urządzonej
geometria	



plan	https://www.gov.pl/zagospodarowanieprzestrzenne/app /AktPlanowaniaPrzestrzennego/PL.ZIPPZP.10584/062007-POG/1POG

strefa planistyczna	PL.ZIPPZP.10584_062007-POG_1POG-78SZ_20250622T164713
identifier	https://www.gov.pl/zagospodarowanieprzestrzenne/app /StrefaPlanistyczna/PL.ZIPPZP.10584/062007-POG/1POG-78SZ /20250622T164713
przestrzen nazw	PL.ZIPPZP.10584/062007-POG
lokalny id	1POG-78SZ
wersja id	20250622T164713
poczatek wersji obiektu	2025-06-22T16:47:13
nazwa	strefa wielofunkcyjna z zabudową zagrodową
oznaczenie	78SZ
symbol	SZ
obowiazuje od	2025-01-27
obowiazuje do	obecnie
status	w opracowaniu https://inspire.ec.europa.eu/codelist/ProcessStepGeneralValue /elaboration
charakter ustalenia	ogólnie wiążące https://inspire.ec.europa.eu/codelist/RegulationNatureValue /generallyBinding
profil podstawowy	teren zabudowy zagrodowej teren produkcji w gospodarstwach rolnych teren akwakultury i obsługi rybactwa teren komunikacji teren zieleni urządzonej teren ogrodów działkowych teren infrastruktury technicznej
profil dodatkowy	teren usług teren zieleni naturalnej teren lasu teren wód
maksymalna nadziemna intensywnosc zabudowy	0.8
maksymalny udzial powierzchni zabudowy	70%
maksymalna wysokosc zabudowy	12.0 m

minimalny udzial powierzchni biologicznie czynnej	30%
geometria	
plan	https://www.gov.pl/zagospodarowanieprzestrzenne/app/AktPlanowaniaPrzestrzennego/PL.ZIPPZP.10584/062007-POG/1POG
strefa planistyczna	PL.ZIPPZP.10584_062007-POG_1POG-78SJ_20250622T132244
identifier	https://www.gov.pl/zagospodarowanieprzestrzenne/app/StrefaPlanistyczna/PL.ZIPPZP.10584/062007-POG/1POG-78SJ/20250622T132244
przestrzen nazw	PL.ZIPPZP.10584/062007-POG
lokalny id	1POG-78SJ
wersja id	20250622T132244
poczatek wersji obiektu	2025-06-22T13:22:44
nazwa	strefa wielofunkcyjna z zabudową mieszkaniową jednorodzinną
oznaczenie	78SJ
symbol	SJ
obowiazuje od	2025-01-27
obowiazuje do	obecnie
status	w opracowaniu https://inspire.ec.europa.eu/codelist/ProcessStepGeneralValue/elaboration
charakter ustalenia	ogólnie wiążące https://inspire.ec.europa.eu/codelist/RegulationNatureValue/generallyBinding
profil podstawowy	teren zabudowy mieszkaniowej jednorodzinnej teren usług teren komunikacji teren zieleni urządzonej teren ogrodów działkowych teren infrastruktury technicznej
profil dodatkowy	teren zabudowy letniskowej lub rekreacji indywidualnej teren zieleni naturalnej teren lasu teren wód
maksymalna nadziemna intensywnosc zabudowy	0.6
maksymalny udzial powierzchni zabudowy	70%

maksymalna wysokosc zabudowy	12.0 m
minimalny udzial powierzchni biologicznie czynnej	30%
geometria	
plan	https://www.gov.pl/zagospodarowanieprzestrzenne/app /AktPlanowaniaPrzestrzennego/PL.ZIPPZP.10584/062007-POG/1POG
strefa planistyczna	PL.ZIPPZP.10584_062007-POG_1POG-78SO_20251103T213113
identifier	https://www.gov.pl/zagospodarowanieprzestrzenne/app /StrefaPlanistyczna/PL.ZIPPZP.10584/062007-POG/1POG-78SO /20251103T213113
przestrzen nazw	PL.ZIPPZP.10584/062007-POG
lokalny id	1POG-78SO
wersja id	20251103T213113
poczatek wersji obiektu	2025-11-03T21:31:13
nazwa	strefa otwarta
oznaczenie	78SO
symbol	SO
obowiazuje od	2025-01-27
obowiazuje do	obecnie
status	w opracowaniu https://inspire.ec.europa.eu/codelist/ProcessStepGeneralValue /elaboration
charakter ustalenia	ogólnie wiążące https://inspire.ec.europa.eu/codelist/RegulationNatureValue /generallyBinding
profil podstawowy	teren rolnictwa z zakazem zabudowy teren lasu teren zieleni naturalnej teren wód teren komunikacji teren ogrodów działkowych teren infrastruktury technicznej
profil dodatkowy	teren zieleni urządzonej
geometria	



plan	https://www.gov.pl/zagospodarowanieprzestrzenne/app /AktPlanowaniaPrzestrzennego/PL.ZIPPZP.10584/062007-POG/1POG
strefa planistyczna	PL.ZIPPZP.10584_062007-POG_1POG-79SZ_20250622T164720
identifier	https://www.gov.pl/zagospodarowanieprzestrzenne/app /StrefaPlanistyczna/PL.ZIPPZP.10584/062007-POG/1POG-79SZ /20250622T164720
przestrzen nazw	PL.ZIPPZP.10584/062007-POG
lokalny id	1POG-79SZ
wersja id	20250622T164720
poczatek wersji obiektu	2025-06-22T16:47:20
nazwa	strefa wielofunkcyjna z zabudową zagrodową
oznaczenie	79SZ
symbol	SZ
obowiazuje od	2025-01-27
obowiazuje do	obecnie
status	w opracowaniu https://inspire.ec.europa.eu/codelist/ProcessStepGeneralValue /elaboration
charakter ustalenia	ogólnie wiążące https://inspire.ec.europa.eu/codelist/RegulationNatureValue /generallyBinding
profil podstawowy	teren zabudowy zagrodowej teren produkcji w gospodarstwach rolnych teren akwakultury i obsługi rybactwa teren komunikacji teren zieleni urządzonej teren ogrodów działkowych teren infrastruktury technicznej
profil dodatkowy	teren usług teren zieleni naturalnej teren lasu teren wód
maksymalna nadziemna intensywnosc zabudowy	0.8
maksymalny udzial powierzchni zabudowy	70%
maksymalna wysokosc zabudowy	12.0 m

minimalny udzial powierzchni biologicznie czynnej	30%
geometria	
plan	https://www.gov.pl/zagospodarowanieprzestrzenne/app/AktPlanowaniaPrzestrzennego/PL.ZIPPZP.10584/062007-POG/1POG
strefa planistyczna	PL.ZIPPZP.10584_062007-POG_1POG-79SJ_20250622T132247
identifier	https://www.gov.pl/zagospodarowanieprzestrzenne/app/StrefaPlanistyczna/PL.ZIPPZP.10584/062007-POG/1POG-79SJ/20250622T132247
przestrzen nazw	PL.ZIPPZP.10584/062007-POG
lokalny id	1POG-79SJ
wersja id	20250622T132247
poczatek wersji obiektu	2025-06-22T13:22:47
nazwa	strefa wielofunkcyjna z zabudową mieszkaniową jednorodzinną
oznaczenie	79SJ
symbol	SJ
obowiazuje od	2025-01-27
obowiazuje do	obecnie
status	w opracowaniu https://inspire.ec.europa.eu/codelist/ProcessStepGeneralValue/elaboration
charakter ustalenia	ogólnie wiążące https://inspire.ec.europa.eu/codelist/RegulationNatureValue/generallyBinding
profil podstawowy	teren zabudowy mieszkaniowej jednorodzinnej teren usług teren komunikacji teren zieleni urządzonej teren ogrodów działkowych teren infrastruktury technicznej
profil dodatkowy	teren zabudowy letniskowej lub rekreacji indywidualnej teren zieleni naturalnej teren lasu teren wód
maksymalna nadziemna intensywnosc zabudowy	0.6
maksymalny udzial powierzchni zabudowy	70%

maksymalna wysokosc zabudowy	12.0 m
minimalny udzial powierzchni biologicznie czynnej	30%
geometria	
plan	https://www.gov.pl/zagospodarowanieprzestrzenne/app /AktPlanowaniaPrzestrzennego/PL.ZIPPZP.10584/062007-POG/1POG
strefa planistyczna	PL.ZIPPZP.10584_062007-POG_1POG-79SO_20251103T213115
identifier	https://www.gov.pl/zagospodarowanieprzestrzenne/app /StrefaPlanistyczna/PL.ZIPPZP.10584/062007-POG/1POG-79SO /20251103T213115
przestrzen nazw	PL.ZIPPZP.10584/062007-POG
lokalny id	1POG-79SO
wersja id	20251103T213115
poczatek wersji obiektu	2025-11-03T21:31:15
nazwa	strefa otwarta
oznaczenie	79SO
symbol	SO
obowiazuje od	2025-01-27
obowiazuje do	obecnie
status	w opracowaniu https://inspire.ec.europa.eu/codelist/ProcessStepGeneralValue /elaboration
charakter ustalenia	ogólnie wiążące https://inspire.ec.europa.eu/codelist/RegulationNatureValue /generallyBinding
profil podstawowy	teren rolnictwa z zakazem zabudowy teren lasu teren zieleni naturalnej teren wód teren komunikacji teren ogrodów działkowych teren infrastruktury technicznej
profil dodatkowy	teren zieleni urządzonej
geometria	



plan	https://www.gov.pl/zagospodarowanieprzestrzenne/app/AktPlanowaniaPrzestrzennego/PL.ZIPPZP.10584/062007-POG/1POG
strefa planistyczna	PL.ZIPPZP.10584_062007-POG_1POG-80SZ_20250622T164723
identifier	https://www.gov.pl/zagospodarowanieprzestrzenne/app/StrefaPlanistyczna/PL.ZIPPZP.10584/062007-POG/1POG-80SZ/20250622T164723
przestrzen nazw	PL.ZIPPZP.10584/062007-POG
lokalny id	1POG-80SZ
wersja id	20250622T164723
poczatek wersji obiektu	2025-06-22T16:47:23
nazwa	strefa wielofunkcyjna z zabudową zagrodową
oznaczenie	80SZ
symbol	SZ
obowiazuje od	2025-01-27
obowiazuje do	obecnie
status	w opracowaniu https://inspire.ec.europa.eu/codelist/ProcessStepGeneralValue/elaboration
charakter ustalenia	ogólnie wiążące https://inspire.ec.europa.eu/codelist/RegulationNatureValue/generallyBinding
profil podstawowy	teren zabudowy zagrodowej teren produkcji w gospodarstwach rolnych teren akwakultury i obsługi rybactwa teren komunikacji teren zieleni urządzonej teren ogrodów działkowych teren infrastruktury technicznej
profil dodatkowy	teren usług teren zieleni naturalnej teren lasu teren wód
maksymalna nadziemna intensywnosc zabudowy	0.8
maksymalny udzial powierzchni zabudowy	70%
maksymalna wysokosc zabudowy	12.0 m

minimalny udzial powierzchni biologicznie czynnej	30%
geometria	
plan	https://www.gov.pl/zagospodarowanieprzestrzenne/app/AktPlanowaniaPrzestrzennego/PL.ZIPPZP.10584/062007-POG/1POG
strefa planistyczna	PL.ZIPPZP.10584_062007-POG_1POG-80SJ_20250622T132250
identifier	https://www.gov.pl/zagospodarowanieprzestrzenne/app/StrefaPlanistyczna/PL.ZIPPZP.10584/062007-POG/1POG-80SJ/20250622T132250
przestrzen nazw	PL.ZIPPZP.10584/062007-POG
lokalny id	1POG-80SJ
wersja id	20250622T132250
poczatek wersji obiektu	2025-06-22T13:22:50
nazwa	strefa wielofunkcyjna z zabudową mieszkaniową jednorodzinną
oznaczenie	80SJ
symbol	SJ
obowiazuje od	2025-01-27
obowiazuje do	obecnie
status	w opracowaniu https://inspire.ec.europa.eu/codelist/ProcessStepGeneralValue/elaboration
charakter ustalenia	ogólnie wiążące https://inspire.ec.europa.eu/codelist/RegulationNatureValue/generallyBinding
profil podstawowy	teren zabudowy mieszkaniowej jednorodzinnej teren usług teren komunikacji teren zieleni urządzonej teren ogrodów działkowych teren infrastruktury technicznej
profil dodatkowy	teren zabudowy letniskowej lub rekreacji indywidualnej teren zieleni naturalnej teren lasu teren wód
maksymalna nadziemna intensywnosc zabudowy	0.6
maksymalny udzial powierzchni zabudowy	70%

maksymalna wysokosc zabudowy	12.0 m
minimalny udzial powierzchni biologicznie czynnej	30%
geometria	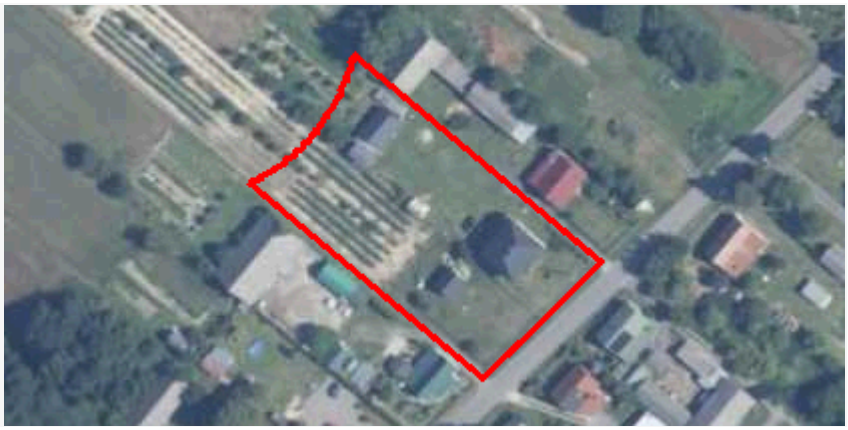
plan	https://www.gov.pl/zagospodarowanieprzestrzenne/app/AktPlanowaniaPrzestrzennego/PL.ZIPPZP.10584/062007-POG/1POG
strefa planistyczna	PL.ZIPPZP.10584_062007-POG_1POG-80SO_20251103T213119
identifier	https://www.gov.pl/zagospodarowanieprzestrzenne/app/StrefaPlanistyczna/PL.ZIPPZP.10584/062007-POG/1POG-80SO/20251103T213119
przestrzen nazw	PL.ZIPPZP.10584/062007-POG
lokalny id	1POG-80SO
wersja id	20251103T213119
poczatek wersji obiektu	2025-11-03T21:31:19
nazwa	strefa otwarta
oznaczenie	80SO
symbol	SO
obowiazuje od	2025-01-27
obowiazuje do	obecnie
status	w opracowaniu https://inspire.ec.europa.eu/codelist/ProcessStepGeneralValue/elaboration
charakter ustalenia	ogólnie wiążące https://inspire.ec.europa.eu/codelist/RegulationNatureValue/generallyBinding
profil podstawowy	teren rolnictwa z zakazem zabudowy teren lasu teren zieleni naturalnej teren wód teren komunikacji teren ogrodów działkowych teren infrastruktury technicznej
profil dodatkowy	teren zieleni urządzonej
geometria	



plan	https://www.gov.pl/zagospodarowanieprzestrzenne/app/AktPlanowaniaPrzestrzennego/PL.ZIPPZP.10584/062007-POG/1POG
strefa planistyczna	PL.ZIPPZP.10584_062007-POG_1POG-81SJ_20250622T132254
identifier	https://www.gov.pl/zagospodarowanieprzestrzenne/app/StrefaPlanistyczna/PL.ZIPPZP.10584/062007-POG/1POG-81SJ/20250622T132254
przestrzen nazw	PL.ZIPPZP.10584/062007-POG
lokalny id	1POG-81SJ
wersja id	20250622T132254
poczatek wersji obiektu	2025-06-22T13:22:54
nazwa	strefa wielofunkcyjna z zabudową mieszkaniową jednorodzinną
oznaczenie	81SJ
symbol	SJ
obowiazuje od	2025-01-27
obowiazuje do	obecnie
status	w opracowaniu https://inspire.ec.europa.eu/codelist/ProcessStepGeneralValue/elaboration
charakter ustalenia	ogólnie wiążące https://inspire.ec.europa.eu/codelist/RegulationNatureValue/generallyBinding
profil podstawowy	teren zabudowy mieszkaniowej jednorodzinnej teren usług teren komunikacji teren zieleni urządzonej teren ogrodów działkowych teren infrastruktury technicznej
profil dodatkowy	teren zabudowy letniskowej lub rekreacji indywidualnej teren zieleni naturalnej teren lasu teren wód
maksymalna nadziemna intensywnosc zabudowy	0.6
maksymalny udzial powierzchni zabudowy	70%
maksymalna wysokosc zabudowy	12.0 m
minimalny udzial powierzchni	

biologicznie czynnej	30%
geometria	
plan	https://www.gov.pl/zagospodarowanieprzestrzenne/app /AktPlanowaniaPrzestrzennego/PL.ZIPPZP.10584/062007-POG/1POG

strefa planistyczna	PL.ZIPPZP.10584_062007-POG_1POG-81SZ_20250622T164726
identifier	https://www.gov.pl/zagospodarowanieprzestrzenne/app /StrefaPlanistyczna/PL.ZIPPZP.10584/062007-POG/1POG-81SZ /20250622T164726
przestrzen nazw	PL.ZIPPZP.10584/062007-POG
lokalny id	1POG-81SZ
wersja id	20250622T164726
poczatek wersji obiektu	2025-06-22T16:47:26
nazwa	strefa wielofunkcyjna z zabudową zagrodową
oznaczenie	81SZ
symbol	SZ
obowiazuje od	2025-06-15
obowiazuje do	obecnie
status	w opracowaniu https://inspire.ec.europa.eu/codelist/ProcessStepGeneralValue /elaboration
charakter ustalenia	ogólnie wiążące https://inspire.ec.europa.eu/codelist/RegulationNatureValue /generallyBinding
profil podstawowy	teren zabudowy zagrodowej teren produkcji w gospodarstwach rolnych teren akwakultury i obsługi rybactwa teren komunikacji teren zieleni urządzonej teren ogrodów działkowych teren infrastruktury technicznej
profil dodatkowy	teren usług teren zieleni naturalnej teren lasu teren wód
maksymalna nadziemna intensywnosc zabudowy	0.8
maksymalny udzial powierzchni zabudowy	70%

maksymalna wysokosc zabudowy	12.0 m
minimalny udzial powierzchni biologicznie czynnej	30%
geometria	
plan	https://www.gov.pl/zagospodarowanieprzestrzenne/app /AktPlanowaniaPrzestrzennego/PL.ZIPPZP.10584/062007-POG/1POG
strefa planistyczna	PL.ZIPPZP.10584_062007-POG_1POG-81SO_20251103T213122
identifier	https://www.gov.pl/zagospodarowanieprzestrzenne/app /StrefaPlanistyczna/PL.ZIPPZP.10584/062007-POG/1POG-81SO /20251103T213122
przestrzen nazw	PL.ZIPPZP.10584/062007-POG
lokalny id	1POG-81SO
wersja id	20251103T213122
poczatek wersji obiektu	2025-11-03T21:31:22
nazwa	strefa otwarta
oznaczenie	81SO
symbol	SO
obowiazuje od	2025-01-27
obowiazuje do	obecnie
status	w opracowaniu https://inspire.ec.europa.eu/codelist/ProcessStepGeneralValue /elaboration
charakter ustalenia	ogólnie wiążące https://inspire.ec.europa.eu/codelist/RegulationNatureValue /generallyBinding
profil podstawowy	teren rolnictwa z zakazem zabudowy teren lasu teren zieleni naturalnej teren wód teren komunikacji teren ogrodów działkowych teren infrastruktury technicznej
profil dodatkowy	teren zieleni urządzonej
geometria	



plan	https://www.gov.pl/zagospodarowanieprzestrzenne/app /AktPlanowaniaPrzestrzennego/PL.ZIPPZP.10584/062007-POG/1POG

strefa planistyczna	PL.ZIPPZP.10584_062007-POG_1POG-82SZ_20250622T164729
identifier	https://www.gov.pl/zagospodarowanieprzestrzenne/app /StrefaPlanistyczna/PL.ZIPPZP.10584/062007-POG/1POG-82SZ /20250622T164729
przestrzen nazw	PL.ZIPPZP.10584/062007-POG
lokalny id	1POG-82SZ
wersja id	20250622T164729
poczatek wersji obiektu	2025-06-22T16:47:29
nazwa	strefa wielofunkcyjna z zabudową zagrodową
oznaczenie	82SZ
symbol	SZ
obowiazuje od	2025-01-27
obowiazuje do	obecnie
status	w opracowaniu https://inspire.ec.europa.eu/codelist/ProcessStepGeneralValue /elaboration
charakter ustalenia	ogólnie wiążące https://inspire.ec.europa.eu/codelist/RegulationNatureValue /generallyBinding
profil podstawowy	teren zabudowy zagrodowej teren produkcji w gospodarstwach rolnych teren akwakultury i obsługi rybactwa teren komunikacji teren zieleni urządzonej teren ogrodów działkowych teren infrastruktury technicznej
profil dodatkowy	teren usług teren zieleni naturalnej teren lasu teren wód
maksymalna nadziemna intensywnosc zabudowy	0.8
maksymalny udzial powierzchni zabudowy	70%
maksymalna wysokosc zabudowy	12.0 m

minimalny udzial powierzchni biologicznie czynnej	30%
geometria	
plan	https://www.gov.pl/zagospodarowanieprzestrzenne/app /AktPlanowaniaPrzestrzennego/PL.ZIPPZP.10584/062007-POG/1POG
strefa planistyczna	PL.ZIPPZP.10584_062007-POG_1POG-82SJ_20250622T132257
identifier	https://www.gov.pl/zagospodarowanieprzestrzenne/app /StrefaPlanistyczna/PL.ZIPPZP.10584/062007-POG/1POG-82SJ /20250622T132257
przestrzen nazw	PL.ZIPPZP.10584/062007-POG
lokalny id	1POG-82SJ
wersja id	20250622T132257
poczatek wersji obiektu	2025-06-22T13:22:57
nazwa	strefa wielofunkcyjna z zabudową mieszkaniową jednorodzinną
oznaczenie	82SJ
symbol	SJ
obowiazuje od	2025-01-27
obowiazuje do	obecnie
status	w opracowaniu https://inspire.ec.europa.eu/codelist/ProcessStepGeneralValue /elaboration
charakter ustalenia	ogólnie wiążące https://inspire.ec.europa.eu/codelist/RegulationNatureValue /generallyBinding
profil podstawowy	teren zabudowy mieszkaniowej jednorodzinnej teren usług teren komunikacji teren zieleni urządzonej teren ogrodów działkowych teren infrastruktury technicznej
profil dodatkowy	teren zabudowy letniskowej lub rekreacji indywidualnej teren zieleni naturalnej teren lasu teren wód
maksymalna nadziemna intensywnosc zabudowy	0.6
maksymalny udzial powierzchni zabudowy	70%

maksymalna wysokosc zabudowy	12.0 m
minimalny udzial powierzchni biologicznie czynnej	30%
geometria	
plan	https://www.gov.pl/zagospodarowanieprzestrzenne/app/AktPlanowaniaPrzestrzennego/PL.ZIPPZP.10584/062007-POG/1POG
strefa planistyczna	PL.ZIPPZP.10584_062007-POG_1POG-82SO_20251103T213128
identifier	https://www.gov.pl/zagospodarowanieprzestrzenne/app/StrefaPlanistyczna/PL.ZIPPZP.10584/062007-POG/1POG-82SO/20251103T213128
przestrzen nazw	PL.ZIPPZP.10584/062007-POG
lokalny id	1POG-82SO
wersja id	20251103T213128
poczatek wersji obiektu	2025-11-03T21:31:28
nazwa	strefa otwarta
oznaczenie	82SO
symbol	SO
obowiazuje od	2025-01-27
obowiazuje do	obecnie
status	w opracowaniu https://inspire.ec.europa.eu/codelist/ProcessStepGeneralValue/elaboration
charakter ustalenia	ogólnie wiążące https://inspire.ec.europa.eu/codelist/RegulationNatureValue/generallyBinding
profil podstawowy	teren rolnictwa z zakazem zabudowy teren lasu teren zieleni naturalnej teren wód teren komunikacji teren ogrodów działkowych teren infrastruktury technicznej
profil dodatkowy	teren zieleni urządzonej
geometria	



plan	https://www.gov.pl/zagospodarowanieprzestrzenne/app/AktPlanowaniaPrzestrzennego/PL.ZIPPZP.10584/062007-POG/1POG
strefa planistyczna	PL.ZIPPZP.10584_062007-POG_1POG-83SZ_20250622T164734
identifier	https://www.gov.pl/zagospodarowanieprzestrzenne/app/StrefaPlanistyczna/PL.ZIPPZP.10584/062007-POG/1POG-83SZ/20250622T164734
przestrzen nazw	PL.ZIPPZP.10584/062007-POG
lokalny id	1POG-83SZ
wersja id	20250622T164734
poczatek wersji obiektu	2025-06-22T16:47:34
nazwa	strefa wielofunkcyjna z zabudową zagrodową
oznaczenie	83SZ
symbol	SZ
obowiazuje od	2025-01-27
obowiazuje do	obecnie
status	w opracowaniu https://inspire.ec.europa.eu/codelist/ProcessStepGeneralValue/elaboration
charakter ustalenia	ogólnie wiążące https://inspire.ec.europa.eu/codelist/RegulationNatureValue/generallyBinding
profil podstawowy	teren zabudowy zagrodowej teren produkcji w gospodarstwach rolnych teren akwakultury i obsługi rybactwa teren komunikacji teren zieleni urządzonej teren ogrodów działkowych teren infrastruktury technicznej
profil dodatkowy	teren usług teren zieleni naturalnej teren lasu teren wód
maksymalna nadziemna intensywnosc zabudowy	0.8
maksymalny udzial powierzchni zabudowy	70%
maksymalna wysokosc zabudowy	12.0 m

minimalny udzial powierzchni biologicznie czynnej	30%
geometria	
plan	https://www.gov.pl/zagospodarowanieprzestrzenne/app/AktPlanowaniaPrzestrzennego/PL.ZIPPZP.10584/062007-POG/1POG
strefa planistyczna	PL.ZIPPZP.10584_062007-POG_1POG-83SJ_20250622T132259
identifier	https://www.gov.pl/zagospodarowanieprzestrzenne/app/StrefaPlanistyczna/PL.ZIPPZP.10584/062007-POG/1POG-83SJ/20250622T132259
przestrzen nazw	PL.ZIPPZP.10584/062007-POG
lokalny id	1POG-83SJ
wersja id	20250622T132259
poczatek wersji obiektu	2025-06-22T13:22:59
nazwa	strefa wielofunkcyjna z zabudową mieszkaniową jednorodzinną
oznaczenie	83SJ
symbol	SJ
obowiazuje od	2025-01-27
obowiazuje do	obecnie
status	w opracowaniu https://inspire.ec.europa.eu/codelist/ProcessStepGeneralValue/elaboration
charakter ustalenia	ogólnie wiążące https://inspire.ec.europa.eu/codelist/RegulationNatureValue/generallyBinding
profil podstawowy	teren zabudowy mieszkaniowej jednorodzinnej teren usług teren komunikacji teren zieleni urządzonej teren ogrodów działkowych teren infrastruktury technicznej
profil dodatkowy	teren zabudowy letniskowej lub rekreacji indywidualnej teren zieleni naturalnej teren lasu teren wód
maksymalna nadziemna intensywnosc zabudowy	0.6
maksymalny udzial powierzchni zabudowy	70%

maksymalna wysokosc zabudowy	12.0 m
minimalny udzial powierzchni biologicznie czynnej	30%
geometria	
plan	https://www.gov.pl/zagospodarowanieprzestrzenne/app/AktPlanowaniaPrzestrzennego/PL.ZIPPZP.10584/062007-POG/1POG
strefa planistyczna	PL.ZIPPZP.10584_062007-POG_1POG-83SO_20251103T213132
identifier	https://www.gov.pl/zagospodarowanieprzestrzenne/app/StrefaPlanistyczna/PL.ZIPPZP.10584/062007-POG/1POG-83SO/20251103T213132
przestrzen nazw	PL.ZIPPZP.10584/062007-POG
lokalny id	1POG-83SO
wersja id	20251103T213132
poczatek wersji obiektu	2025-11-03T21:31:32
nazwa	strefa otwarta
oznaczenie	83SO
symbol	SO
obowiazuje od	2025-01-27
obowiazuje do	obecnie
status	w opracowaniu https://inspire.ec.europa.eu/codelist/ProcessStepGeneralValue/elaboration
charakter ustalenia	ogólnie wiążące https://inspire.ec.europa.eu/codelist/RegulationNatureValue/generallyBinding
profil podstawowy	teren rolnictwa z zakazem zabudowy teren lasu teren zieleni naturalnej teren wód teren komunikacji teren ogrodów działkowych teren infrastruktury technicznej
profil dodatkowy	teren zieleni urządzonej
geometria	



plan	https://www.gov.pl/zagospodarowanieprzestrzenne/app /AktPlanowaniaPrzestrzennego/PL.ZIPPZP.10584/062007-POG/1POG
strefa planistyczna	PL.ZIPPZP.10584_062007-POG_1POG-84SZ_20250622T164741
identifier	https://www.gov.pl/zagospodarowanieprzestrzenne/app /StrefaPlanistyczna/PL.ZIPPZP.10584/062007-POG/1POG-84SZ /20250622T164741
przestrzen nazw	PL.ZIPPZP.10584/062007-POG
lokalny id	1POG-84SZ
wersja id	20250622T164741
poczatek wersji obiektu	2025-06-22T16:47:41
nazwa	strefa wielofunkcyjna z zabudową zagrodową
oznaczenie	84SZ
symbol	SZ
obowiazuje od	2025-01-27
obowiazuje do	obecnie
status	w opracowaniu https://inspire.ec.europa.eu/codelist/ProcessStepGeneralValue /elaboration
charakter ustalenia	ogólnie wiążące https://inspire.ec.europa.eu/codelist/RegulationNatureValue /generallyBinding
profil podstawowy	teren zabudowy zagrodowej teren produkcji w gospodarstwach rolnych teren akwakultury i obsługi rybactwa teren komunikacji teren zieleni urządzonej teren ogrodów działkowych teren infrastruktury technicznej
profil dodatkowy	teren usług teren zieleni naturalnej teren lasu teren wód
maksymalna nadziemna intensywnosc zabudowy	0.8
maksymalny udzial powierzchni zabudowy	70%
maksymalna wysokosc zabudowy	12.0 m

minimalny udzial powierzchni biologicznie czynnej	30%
geometria	
plan	https://www.gov.pl/zagospodarowanieprzestrzenne/app/AktPlanowaniaPrzestrzennego/PL.ZIPPZP.10584/062007-POG/1POG
strefa planistyczna	PL.ZIPPZP.10584_062007-POG_1POG-84SJ_20250622T132307
identifier	https://www.gov.pl/zagospodarowanieprzestrzenne/app/StrefaPlanistyczna/PL.ZIPPZP.10584/062007-POG/1POG-84SJ/20250622T132307
przestrzen nazw	PL.ZIPPZP.10584/062007-POG
lokalny id	1POG-84SJ
wersja id	20250622T132307
poczatek wersji obiektu	2025-06-22T13:23:07
nazwa	strefa wielofunkcyjna z zabudową mieszkaniową jednorodzinną
oznaczenie	84SJ
symbol	SJ
obowiazuje od	2025-01-27
obowiazuje do	obecnie
status	w opracowaniu https://inspire.ec.europa.eu/codelist/ProcessStepGeneralValue/elaboration
charakter ustalenia	ogólnie wiążące https://inspire.ec.europa.eu/codelist/RegulationNatureValue/generallyBinding
profil podstawowy	teren zabudowy mieszkaniowej jednorodzinnej teren usług teren komunikacji teren zieleni urządzonej teren ogrodów działkowych teren infrastruktury technicznej
profil dodatkowy	teren zabudowy letniskowej lub rekreacji indywidualnej teren zieleni naturalnej teren lasu teren wód
maksymalna nadziemna intensywnosc zabudowy	0.6
maksymalny udzial powierzchni zabudowy	70%

maksymalna wysokosc zabudowy	12.0 m
minimalny udzial powierzchni biologicznie czynnej	30%
geometria	
plan	https://www.gov.pl/zagospodarowanieprzestrzenne/app/AktPlanowaniaPrzestrzennego/PL.ZIPPZP.10584/062007-POG/1POG
strefa planistyczna	PL.ZIPPZP.10584_062007-POG_1POG-84SO_20251103T213135
identifier	https://www.gov.pl/zagospodarowanieprzestrzenne/app/StrefaPlanistyczna/PL.ZIPPZP.10584/062007-POG/1POG-84SO/20251103T213135
przestrzen nazw	PL.ZIPPZP.10584/062007-POG
lokalny id	1POG-84SO
wersja id	20251103T213135
poczatek wersji obiektu	2025-11-03T21:31:35
nazwa	strefa otwarta
oznaczenie	84SO
symbol	SO
obowiazuje od	2025-01-27
obowiazuje do	obecnie
status	w opracowaniu https://inspire.ec.europa.eu/codelist/ProcessStepGeneralValue/elaboration
charakter ustalenia	ogólnie wiążące https://inspire.ec.europa.eu/codelist/RegulationNatureValue/generallyBinding
profil podstawowy	teren rolnictwa z zakazem zabudowy teren lasu teren zieleni naturalnej teren wód teren komunikacji teren ogrodów działkowych teren infrastruktury technicznej
profil dodatkowy	teren zieleni urządzonej
geometria	



plan	https://www.gov.pl/zagospodarowanieprzestrzenne/app/AktPlanowaniaPrzestrzennego/PL.ZIPPZP.10584/062007-POG/1POG

strefa planistyczna	PL.ZIPPZP.10584_062007-POG_1POG-85SJ_20250622T132310
identifier	https://www.gov.pl/zagospodarowanieprzestrzenne/app/StrefaPlanistyczna/PL.ZIPPZP.10584/062007-POG/1POG-85SJ/20250622T132310
przestrzen nazw	PL.ZIPPZP.10584/062007-POG
lokalny id	1POG-85SJ
wersja id	20250622T132310
poczatek wersji obiektu	2025-06-22T13:23:10
nazwa	strefa wielofunkcyjna z zabudową mieszkaniową jednorodzinną
oznaczenie	85SJ
symbol	SJ
obowiazuje od	2025-01-27
obowiazuje do	obecnie
status	w opracowaniu https://inspire.ec.europa.eu/codelist/ProcessStepGeneralValue/elaboration
charakter ustalenia	ogólnie wiążące https://inspire.ec.europa.eu/codelist/RegulationNatureValue/generallyBinding
profil podstawowy	teren zabudowy mieszkaniowej jednorodzinnej teren usług teren komunikacji teren zieleni urządzonej teren ogrodów działkowych teren infrastruktury technicznej
profil dodatkowy	teren zabudowy letniskowej lub rekreacji indywidualnej teren zieleni naturalnej teren lasu teren wód
maksymalna nadziemna intensywnosc zabudowy	0.6
maksymalny udzial powierzchni zabudowy	70%
maksymalna wysokosc zabudowy	12.0 m
minimalny udzial powierzchni	

biologicznie czynnej	30%
geometria	
plan	https://www.gov.pl/zagospodarowanieprzestrzenne/app /AktPlanowaniaPrzestrzennego/PL.ZIPPZP.10584/062007-POG/1POG
strefa planistyczna	PL.ZIPPZP.10584_062007-POG_1POG-85SZ_20250622T164746
identifier	https://www.gov.pl/zagospodarowanieprzestrzenne/app /StrefaPlanistyczna/PL.ZIPPZP.10584/062007-POG/1POG-85SZ /20250622T164746
przestrzen nazw	PL.ZIPPZP.10584/062007-POG
lokalny id	1POG-85SZ
wersja id	20250622T164746
poczatek wersji obiektu	2025-06-22T16:47:46
nazwa	strefa wielofunkcyjna z zabudową zagrodową
oznaczenie	85SZ
symbol	SZ
obowiazuje od	2025-06-15
obowiazuje do	obecnie
status	w opracowaniu https://inspire.ec.europa.eu/codelist/ProcessStepGeneralValue /elaboration
charakter ustalenia	ogólnie wiążące https://inspire.ec.europa.eu/codelist/RegulationNatureValue /generallyBinding
profil podstawowy	teren zabudowy zagrodowej teren produkcji w gospodarstwach rolnych teren akwakultury i obsługi rybactwa teren komunikacji teren zieleni urządzonej teren ogrodów działkowych teren infrastruktury technicznej
profil dodatkowy	teren usług teren zieleni naturalnej teren lasu teren wód
maksymalna nadziemna intensywnosc zabudowy	0.8
maksymalny udzial powierzchni zabudowy	70%

maksymalna wysokosc zabudowy	12.0 m
minimalny udzial powierzchni biologicznie czynnej	30%
geometria	
plan	https://www.gov.pl/zagospodarowanieprzestrzenne/app/AktPlanowaniaPrzestrzennego/PL.ZIPPZP.10584/062007-POG/1POG

strefa planistyczna	PL.ZIPPZP.10584_062007-POG_1POG-85SO_20251103T213137
identifier	https://www.gov.pl/zagospodarowanieprzestrzenne/app/StrefaPlanistyczna/PL.ZIPPZP.10584/062007-POG/1POG-85SO/20251103T213137
przestrzen nazw	PL.ZIPPZP.10584/062007-POG
lokalny id	1POG-85SO
wersja id	20251103T213137
poczatek wersji obiektu	2025-11-03T21:31:37
nazwa	strefa otwarta
oznaczenie	85SO
symbol	SO
obowiazuje od	2025-01-27
obowiazuje do	obecnie
status	w opracowaniu https://inspire.ec.europa.eu/codelist/ProcessStepGeneralValue/elaboration
charakter ustalenia	ogólnie wiążące https://inspire.ec.europa.eu/codelist/RegulationNatureValue/generallyBinding
profil podstawowy	teren rolnictwa z zakazem zabudowy teren lasu teren zieleni naturalnej teren wód teren komunikacji teren ogrodów działkowych teren infrastruktury technicznej
profil dodatkowy	teren zieleni urządzonej
geometria	



plan	https://www.gov.pl/zagospodarowanieprzestrzenne/app /AktPlanowaniaPrzestrzennego/PL.ZIPPZP.10584/062007-POG/1POG

strefa planistyczna	PL.ZIPPZP.10584_062007-POG_1POG-86SZ_20250622T164748
identifier	https://www.gov.pl/zagospodarowanieprzestrzenne/app /StrefaPlanistyczna/PL.ZIPPZP.10584/062007-POG/1POG-86SZ /20250622T164748
przestrzen nazw	PL.ZIPPZP.10584/062007-POG
lokalny id	1POG-86SZ
wersja id	20250622T164748
poczatek wersji obiektu	2025-06-22T16:47:48
nazwa	strefa wielofunkcyjna z zabudową zagrodową
oznaczenie	86SZ
symbol	SZ
obowiazuje od	2025-01-27
obowiazuje do	obecnie
status	w opracowaniu https://inspire.ec.europa.eu/codelist/ProcessStepGeneralValue /elaboration
charakter ustalenia	ogólnie wiążące https://inspire.ec.europa.eu/codelist/RegulationNatureValue /generallyBinding
profil podstawowy	teren zabudowy zagrodowej teren produkcji w gospodarstwach rolnych teren akwakultury i obsługi rybactwa teren komunikacji teren zieleni urządzonej teren ogrodów działkowych teren infrastruktury technicznej
profil dodatkowy	teren usług teren zieleni naturalnej teren lasu teren wód
maksymalna nadziemna intensywnosc zabudowy	0.8
maksymalny udzial powierzchni zabudowy	70%
maksymalna wysokosc zabudowy	12.0 m

minimalny udzial powierzchni biologicznie czynnej	30%
geometria	
plan	https://www.gov.pl/zagospodarowanieprzestrzenne/app/AktPlanowaniaPrzestrzennego/PL.ZIPPZP.10584/062007-POG/1POG
strefa planistyczna	PL.ZIPPZP.10584_062007-POG_1POG-86SJ_20250622T132318
identifier	https://www.gov.pl/zagospodarowanieprzestrzenne/app/StrefaPlanistyczna/PL.ZIPPZP.10584/062007-POG/1POG-86SJ/20250622T132318
przestrzen nazw	PL.ZIPPZP.10584/062007-POG
lokalny id	1POG-86SJ
wersja id	20250622T132318
poczatek wersji obiektu	2025-06-22T13:23:18
nazwa	strefa wielofunkcyjna z zabudową mieszkaniową jednorodzinną
oznaczenie	86SJ
symbol	SJ
obowiazuje od	2025-01-27
obowiazuje do	obecnie
status	w opracowaniu https://inspire.ec.europa.eu/codelist/ProcessStepGeneralValue/elaboration
charakter ustalenia	ogólnie wiążące https://inspire.ec.europa.eu/codelist/RegulationNatureValue/generallyBinding
profil podstawowy	teren zabudowy mieszkaniowej jednorodzinnej teren usług teren komunikacji teren zieleni urządzonej teren ogrodów działkowych teren infrastruktury technicznej
profil dodatkowy	teren zabudowy letniskowej lub rekreacji indywidualnej teren zieleni naturalnej teren lasu teren wód
maksymalna nadziemna intensywnosc zabudowy	0.6
maksymalny udzial powierzchni zabudowy	70%

maksymalna wysokosc zabudowy	12.0 m
minimalny udzial powierzchni biologicznie czynnej	30%
geometria	
plan	https://www.gov.pl/zagospodarowanieprzestrzenne/app/AktPlanowaniaPrzestrzennego/PL.ZIPPZP.10584/062007-POG/1POG
strefa planistyczna	PL.ZIPPZP.10584_062007-POG_1POG-86SO_20251103T213141
identifier	https://www.gov.pl/zagospodarowanieprzestrzenne/app/StrefaPlanistyczna/PL.ZIPPZP.10584/062007-POG/1POG-86SO/20251103T213141
przestrzen nazw	PL.ZIPPZP.10584/062007-POG
lokalny id	1POG-86SO
wersja id	20251103T213141
poczatek wersji obiektu	2025-11-03T21:31:41
nazwa	strefa otwarta
oznaczenie	86SO
symbol	SO
obowiazuje od	2025-01-27
obowiazuje do	obecnie
status	w opracowaniu https://inspire.ec.europa.eu/codelist/ProcessStepGeneralValue/elaboration
charakter ustalenia	ogólnie wiążące https://inspire.ec.europa.eu/codelist/RegulationNatureValue/generallyBinding
profil podstawowy	teren rolnictwa z zakazem zabudowy teren lasu teren zieleni naturalnej teren wód teren komunikacji teren ogrodów działkowych teren infrastruktury technicznej
profil dodatkowy	teren zieleni urządzonej
geometria	



plan	https://www.gov.pl/zagospodarowanieprzestrzenne/app/AktPlanowaniaPrzestrzennego/PL.ZIPPZP.10584/062007-POG/1POG
strefa planistyczna	PL.ZIPPZP.10584_062007-POG_1POG-87SZ_20250622T164755
identifier	https://www.gov.pl/zagospodarowanieprzestrzenne/app/StrefaPlanistyczna/PL.ZIPPZP.10584/062007-POG/1POG-87SZ/20250622T164755
przestrzen nazw	PL.ZIPPZP.10584/062007-POG
lokalny id	1POG-87SZ
wersja id	20250622T164755
poczatek wersji obiektu	2025-06-22T16:47:55
nazwa	strefa wielofunkcyjna z zabudową zagrodową
oznaczenie	87SZ
symbol	SZ
obowiazuje od	2025-01-27
obowiazuje do	obecnie
status	w opracowaniu https://inspire.ec.europa.eu/codelist/ProcessStepGeneralValue/elaboration
charakter ustalenia	ogólnie wiążące https://inspire.ec.europa.eu/codelist/RegulationNatureValue/generallyBinding
profil podstawowy	teren zabudowy zagrodowej teren produkcji w gospodarstwach rolnych teren akwakultury i obsługi rybactwa teren komunikacji teren zieleni urządzonej teren ogrodów działkowych teren infrastruktury technicznej
profil dodatkowy	teren usług teren zieleni naturalnej teren lasu teren wód
maksymalna nadziemna intensywnosc zabudowy	0.8
maksymalny udzial powierzchni zabudowy	70%
maksymalna wysokosc zabudowy	12.0 m

minimalny udzial powierzchni biologicznie czynnej	30%
geometria	
plan	https://www.gov.pl/zagospodarowanieprzestrzenne/app/AktPlanowaniaPrzestrzennego/PL.ZIPPZP.10584/062007-POG/1POG

strefa planistyczna	PL.ZIPPZP.10584_062007-POG_1POG-87SJ_20250622T132320
identifier	https://www.gov.pl/zagospodarowanieprzestrzenne/app/StrefaPlanistyczna/PL.ZIPPZP.10584/062007-POG/1POG-87SJ/20250622T132320
przestrzen nazw	PL.ZIPPZP.10584/062007-POG
lokalny id	1POG-87SJ
wersja id	20250622T132320
poczatek wersji obiektu	2025-06-22T13:23:20
nazwa	strefa wielofunkcyjna z zabudową mieszkaniową jednorodzinną
oznaczenie	87SJ
symbol	SJ
obowiazuje od	2025-01-27
obowiazuje do	obecnie
status	w opracowaniu https://inspire.ec.europa.eu/codelist/ProcessStepGeneralValue/elaboration
charakter ustalenia	ogólnie wiążące https://inspire.ec.europa.eu/codelist/RegulationNatureValue/generallyBinding
profil podstawowy	teren zabudowy mieszkaniowej jednorodzinnej teren usług teren komunikacji teren zieleni urządzonej teren ogrodów działkowych teren infrastruktury technicznej
profil dodatkowy	teren zabudowy letniskowej lub rekreacji indywidualnej teren zieleni naturalnej teren lasu teren wód
maksymalna nadziemna intensywnosc zabudowy	0.6
maksymalny udzial powierzchni zabudowy	70%

maksymalna wysokosc zabudowy	12.0 m
minimalny udzial powierzchni biologicznie czynnej	30%
geometria	
plan	https://www.gov.pl/zagospodarowanieprzestrzenne/app /AktPlanowaniaPrzestrzennego/PL.ZIPPZP.10584/062007-POG/1POG
strefa planistyczna	PL.ZIPPZP.10584_062007-POG_1POG-87SO_20251103T213144
identifier	https://www.gov.pl/zagospodarowanieprzestrzenne/app /StrefaPlanistyczna/PL.ZIPPZP.10584/062007-POG/1POG-87SO /20251103T213144
przestrzen nazw	PL.ZIPPZP.10584/062007-POG
lokalny id	1POG-87SO
wersja id	20251103T213144
poczatek wersji obiektu	2025-11-03T21:31:44
nazwa	strefa otwarta
oznaczenie	87SO
symbol	SO
obowiazuje od	2025-01-27
obowiazuje do	obecnie
status	w opracowaniu https://inspire.ec.europa.eu/codelist/ProcessStepGeneralValue /elaboration
charakter ustalenia	ogólnie wiążące https://inspire.ec.europa.eu/codelist/RegulationNatureValue /generallyBinding
profil podstawowy	teren rolnictwa z zakazem zabudowy teren lasu teren zieleni naturalnej teren wód teren komunikacji teren ogrodów działkowych teren infrastruktury technicznej
profil dodatkowy	teren zieleni urządzonej
geometria	



plan	https://www.gov.pl/zagospodarowanieprzestrzenne/app /AktPlanowaniaPrzestrzennego/PL.ZIPPZP.10584/062007-POG/1POG

strefa planistyczna	PL.ZIPPZP.10584_062007-POG_1POG-88SZ_20250622T164800
identifier	https://www.gov.pl/zagospodarowanieprzestrzenne/app /StrefaPlanistyczna/PL.ZIPPZP.10584/062007-POG/1POG-88SZ /20250622T164800
przestrzen nazw	PL.ZIPPZP.10584/062007-POG
lokalny id	1POG-88SZ
wersja id	20250622T164800
poczatek wersji obiektu	2025-06-22T16:48
nazwa	strefa wielofunkcyjna z zabudową zagrodową
oznaczenie	88SZ
symbol	SZ
obowiazuje od	2025-01-27
obowiazuje do	obecnie
status	w opracowaniu https://inspire.ec.europa.eu/codelist/ProcessStepGeneralValue /elaboration
charakter ustalenia	ogólnie wiążące https://inspire.ec.europa.eu/codelist/RegulationNatureValue /generallyBinding
profil podstawowy	teren zabudowy zagrodowej teren produkcji w gospodarstwach rolnych teren akwakultury i obsługi rybactwa teren komunikacji teren zieleni urządzonej teren ogrodów działkowych teren infrastruktury technicznej
profil dodatkowy	teren usług teren zieleni naturalnej teren lasu teren wód
maksymalna nadziemna intensywnosc zabudowy	0.8
maksymalny udzial powierzchni zabudowy	70%
maksymalna wysokosc zabudowy	12.0 m

minimalny udzial powierzchni biologicznie czynnej	30%
geometria	
plan	https://www.gov.pl/zagospodarowanieprzestrzenne/app/AktPlanowaniaPrzestrzennego/PL.ZIPPZP.10584/062007-POG/1POG
strefa planistyczna	PL.ZIPPZP.10584_062007-POG_1POG-88SJ_20250622T132328
identifier	https://www.gov.pl/zagospodarowanieprzestrzenne/app/StrefaPlanistyczna/PL.ZIPPZP.10584/062007-POG/1POG-88SJ/20250622T132328
przestrzen nazw	PL.ZIPPZP.10584/062007-POG
lokalny id	1POG-88SJ
wersja id	20250622T132328
poczatek wersji obiektu	2025-06-22T13:23:28
nazwa	strefa wielofunkcyjna z zabudową mieszkaniową jednorodzinną
oznaczenie	88SJ
symbol	SJ
obowiazuje od	2025-01-27
obowiazuje do	obecnie
status	w opracowaniu https://inspire.ec.europa.eu/codelist/ProcessStepGeneralValue/elaboration
charakter ustalenia	ogólnie wiążące https://inspire.ec.europa.eu/codelist/RegulationNatureValue/generallyBinding
profil podstawowy	teren zabudowy mieszkaniowej jednorodzinnej teren usług teren komunikacji teren zieleni urządzonej teren ogrodów działkowych teren infrastruktury technicznej
profil dodatkowy	teren zabudowy letniskowej lub rekreacji indywidualnej teren zieleni naturalnej teren lasu teren wód
maksymalna nadziemna intensywnosc zabudowy	0.6
maksymalny udzial powierzchni zabudowy	70%

maksymalna wysokosc zabudowy	12.0 m
minimalny udzial powierzchni biologicznie czynnej	30%
geometria	
plan	https://www.gov.pl/zagospodarowanieprzestrzenne/app/AktPlanowaniaPrzestrzennego/PL.ZIPPZP.10584/062007-POG/1POG
strefa planistyczna	PL.ZIPPZP.10584_062007-POG_1POG-88SO_20251103T213147
identifier	https://www.gov.pl/zagospodarowanieprzestrzenne/app/StrefaPlanistyczna/PL.ZIPPZP.10584/062007-POG/1POG-88SO/20251103T213147
przestrzen nazw	PL.ZIPPZP.10584/062007-POG
lokalny id	1POG-88SO
wersja id	20251103T213147
poczatek wersji obiektu	2025-11-03T21:31:47
nazwa	strefa otwarta
oznaczenie	88SO
symbol	SO
obowiazuje od	2025-01-27
obowiazuje do	obecnie
status	w opracowaniu https://inspire.ec.europa.eu/codelist/ProcessStepGeneralValue/elaboration
charakter ustalenia	ogólnie wiążące https://inspire.ec.europa.eu/codelist/RegulationNatureValue/generallyBinding
profil podstawowy	teren rolnictwa z zakazem zabudowy teren lasu teren zieleni naturalnej teren wód teren komunikacji teren ogrodów działkowych teren infrastruktury technicznej
profil dodatkowy	teren zieleni urządzonej
geometria	



plan	https://www.gov.pl/zagospodarowanieprzestrzenne/app/AktPlanowaniaPrzestrzennego/PL.ZIPPZP.10584/062007-POG/1POG
strefa planistyczna	PL.ZIPPZP.10584_062007-POG_1POG-89SZ_20250622T164817
identifier	https://www.gov.pl/zagospodarowanieprzestrzenne/app/StrefaPlanistyczna/PL.ZIPPZP.10584/062007-POG/1POG-89SZ/20250622T164817
przestrzen nazw	PL.ZIPPZP.10584/062007-POG
lokalny id	1POG-89SZ
wersja id	20250622T164817
poczatek wersji obiektu	2025-06-22T16:48:17
nazwa	strefa wielofunkcyjna z zabudową zagrodową
oznaczenie	89SZ
symbol	SZ
obowiazuje od	2025-01-27
obowiazuje do	obecnie
status	w opracowaniu https://inspire.ec.europa.eu/codelist/ProcessStepGeneralValue/elaboration
charakter ustalenia	ogólnie wiążące https://inspire.ec.europa.eu/codelist/RegulationNatureValue/generallyBinding
profil podstawowy	teren zabudowy zagrodowej teren produkcji w gospodarstwach rolnych teren akwakultury i obsługi rybactwa teren komunikacji teren zieleni urządzonej teren ogrodów działkowych teren infrastruktury technicznej
profil dodatkowy	teren usług teren zieleni naturalnej teren lasu teren wód
maksymalna nadziemna intensywnosc zabudowy	0.8
maksymalny udzial powierzchni zabudowy	70%
maksymalna wysokosc zabudowy	12.0 m

minimalny udzial powierzchni biologicznie czynnej	30%
geometria	
plan	https://www.gov.pl/zagospodarowanieprzestrzenne/app/AktPlanowaniaPrzestrzennego/PL.ZIPPZP.10584/062007-POG/1POG
strefa planistyczna	PL.ZIPPZP.10584_062007-POG_1POG-89SJ_20250622T132330
identifier	https://www.gov.pl/zagospodarowanieprzestrzenne/app/StrefaPlanistyczna/PL.ZIPPZP.10584/062007-POG/1POG-89SJ/20250622T132330
przestrzen nazw	PL.ZIPPZP.10584/062007-POG
lokalny id	1POG-89SJ
wersja id	20250622T132330
poczatek wersji obiektu	2025-06-22T13:23:30
nazwa	strefa wielofunkcyjna z zabudową mieszkaniową jednorodzinną
oznaczenie	89SJ
symbol	SJ
obowiazuje od	2025-01-27
obowiazuje do	obecnie
status	w opracowaniu https://inspire.ec.europa.eu/codelist/ProcessStepGeneralValue/elaboration
charakter ustalenia	ogólnie wiążące https://inspire.ec.europa.eu/codelist/RegulationNatureValue/generallyBinding
profil podstawowy	teren zabudowy mieszkaniowej jednorodzinnej teren usług teren komunikacji teren zieleni urządzonej teren ogrodów działkowych teren infrastruktury technicznej
profil dodatkowy	teren zabudowy letniskowej lub rekreacji indywidualnej teren zieleni naturalnej teren lasu teren wód
maksymalna nadziemna intensywnosc zabudowy	0.6
maksymalny udzial powierzchni zabudowy	70%

maksymalna wysokosc zabudowy	12.0 m
minimalny udzial powierzchni biologicznie czynnej	30%
geometria	
plan	https://www.gov.pl/zagospodarowanieprzestrzenne/app/AktPlanowaniaPrzestrzennego/PL.ZIPPZP.10584/062007-POG/1POG
strefa planistyczna	PL.ZIPPZP.10584_062007-POG_1POG-89SO_20251103T213151
identifier	https://www.gov.pl/zagospodarowanieprzestrzenne/app/StrefaPlanistyczna/PL.ZIPPZP.10584/062007-POG/1POG-89SO/20251103T213151
przestrzen nazw	PL.ZIPPZP.10584/062007-POG
lokalny id	1POG-89SO
wersja id	20251103T213151
poczatek wersji obiektu	2025-11-03T21:31:51
nazwa	strefa otwarta
oznaczenie	89SO
symbol	SO
obowiazuje od	2025-01-27
obowiazuje do	obecnie
status	w opracowaniu https://inspire.ec.europa.eu/codelist/ProcessStepGeneralValue/elaboration
charakter ustalenia	ogólnie wiążące https://inspire.ec.europa.eu/codelist/RegulationNatureValue/generallyBinding
profil podstawowy	teren rolnictwa z zakazem zabudowy teren lasu teren zieleni naturalnej teren wód teren komunikacji teren ogrodów działkowych teren infrastruktury technicznej
profil dodatkowy	teren zieleni urządzonej
geometria	



plan	https://www.gov.pl/zagospodarowanieprzestrzenne/app/AktPlanowaniaPrzestrzennego/PL.ZIPPZP.10584/062007-POG/1POG
strefa planistyczna	PL.ZIPPZP.10584_062007-POG_1POG-90SZ_20250622T164821
identifier	https://www.gov.pl/zagospodarowanieprzestrzenne/app/StrefaPlanistyczna/PL.ZIPPZP.10584/062007-POG/1POG-90SZ/20250622T164821
przestrzen nazw	PL.ZIPPZP.10584/062007-POG
lokalny id	1POG-90SZ
wersja id	20250622T164821
poczatek wersji obiektu	2025-06-22T16:48:21
nazwa	strefa wielofunkcyjna z zabudową zagrodową
oznaczenie	90SZ
symbol	SZ
obowiazuje od	2025-01-27
obowiazuje do	obecnie
status	w opracowaniu https://inspire.ec.europa.eu/codelist/ProcessStepGeneralValue/elaboration
charakter ustalenia	ogólnie wiążące https://inspire.ec.europa.eu/codelist/RegulationNatureValue/generallyBinding
profil podstawowy	teren zabudowy zagrodowej teren produkcji w gospodarstwach rolnych teren akwakultury i obsługi rybactwa teren komunikacji teren zieleni urządzonej teren ogrodów działkowych teren infrastruktury technicznej
profil dodatkowy	teren usług teren zieleni naturalnej teren lasu teren wód
maksymalna nadziemna intensywnosc zabudowy	0.8
maksymalny udzial powierzchni zabudowy	70%
maksymalna wysokosc zabudowy	12.0 m

minimalny udzial powierzchni biologicznie czynnej	30%
geometria	
plan	https://www.gov.pl/zagospodarowanieprzestrzenne/app/AktPlanowaniaPrzestrzennego/PL.ZIPPZP.10584/062007-POG/1POG
strefa planistyczna	PL.ZIPPZP.10584_062007-POG_1POG-90SJ_20250622T132333
identifier	https://www.gov.pl/zagospodarowanieprzestrzenne/app/StrefaPlanistyczna/PL.ZIPPZP.10584/062007-POG/1POG-90SJ/20250622T132333
przestrzen nazw	PL.ZIPPZP.10584/062007-POG
lokalny id	1POG-90SJ
wersja id	20250622T132333
poczatek wersji obiektu	2025-06-22T13:23:33
nazwa	strefa wielofunkcyjna z zabudową mieszkaniową jednorodzinną
oznaczenie	90SJ
symbol	SJ
obowiazuje od	2025-01-27
obowiazuje do	obecnie
status	w opracowaniu https://inspire.ec.europa.eu/codelist/ProcessStepGeneralValue/elaboration
charakter ustalenia	ogólnie wiążące https://inspire.ec.europa.eu/codelist/RegulationNatureValue/generallyBinding
profil podstawowy	teren zabudowy mieszkaniowej jednorodzinnej teren usług teren komunikacji teren zieleni urządzonej teren ogrodów działkowych teren infrastruktury technicznej
profil dodatkowy	teren zabudowy letniskowej lub rekreacji indywidualnej teren zieleni naturalnej teren lasu teren wód
maksymalna nadziemna intensywnosc zabudowy	0.6
maksymalny udzial powierzchni zabudowy	70%

maksymalna wysokosc zabudowy	12.0 m
minimalny udzial powierzchni biologicznie czynnej	30%
geometria	
plan	https://www.gov.pl/zagospodarowanieprzestrzenne/app/AktPlanowaniaPrzestrzennego/PL.ZIPPZP.10584/062007-POG/1POG

strefa planistyczna	PL.ZIPPZP.10584_062007-POG_1POG-90SO_20251103T213155
identifier	https://www.gov.pl/zagospodarowanieprzestrzenne/app/StrefaPlanistyczna/PL.ZIPPZP.10584/062007-POG/1POG-90SO/20251103T213155
przestrzen nazw	PL.ZIPPZP.10584/062007-POG
lokalny id	1POG-90SO
wersja id	20251103T213155
poczatek wersji obiektu	2025-11-03T21:31:55
nazwa	strefa otwarta
oznaczenie	90SO
symbol	SO
obowiazuje od	2025-01-27
obowiazuje do	obecnie
status	w opracowaniu https://inspire.ec.europa.eu/codelist/ProcessStepGeneralValue/elaboration
charakter ustalenia	ogólnie wiążące https://inspire.ec.europa.eu/codelist/RegulationNatureValue/generallyBinding
profil podstawowy	teren rolnictwa z zakazem zabudowy teren lasu teren zieleni naturalnej teren wód teren komunikacji teren ogrodów działkowych teren infrastruktury technicznej
profil dodatkowy	teren zieleni urządzonej
geometria	



plan	https://www.gov.pl/zagospodarowanieprzestrzenne/app /AktPlanowaniaPrzestrzennego/PL.ZIPPZP.10584/062007-POG/1POG
strefa planistyczna	PL.ZIPPZP.10584_062007-POG_1POG-91SJ_20250622T132336
identifier	https://www.gov.pl/zagospodarowanieprzestrzenne/app /StrefaPlanistyczna/PL.ZIPPZP.10584/062007-POG/1POG-91SJ /20250622T132336
przestrzen nazw	PL.ZIPPZP.10584/062007-POG
lokalny id	1POG-91SJ
wersja id	20250622T132336
poczatek wersji obiektu	2025-06-22T13:23:36
nazwa	strefa wielofunkcyjna z zabudową mieszkaniową jednorodzinną
oznaczenie	91SJ
symbol	SJ
obowiazuje od	2025-01-27
obowiazuje do	obecnie
status	w opracowaniu https://inspire.ec.europa.eu/codelist/ProcessStepGeneralValue /elaboration
charakter ustalenia	ogólnie wiążące https://inspire.ec.europa.eu/codelist/RegulationNatureValue /generallyBinding
profil podstawowy	teren zabudowy mieszkaniowej jednorodzinnej teren usług teren komunikacji teren zieleni urządzonej teren ogrodów działkowych teren infrastruktury technicznej
profil dodatkowy	teren zabudowy letniskowej lub rekreacji indywidualnej teren zieleni naturalnej teren lasu teren wód
maksymalna nadziemna intensywnosc zabudowy	0.6
maksymalny udzial powierzchni zabudowy	70%
maksymalna wysokosc zabudowy	12.0 m
minimalny udzial powierzchni	

biologicznie czynnej	30%
geometria	
plan	https://www.gov.pl/zagospodarowanieprzestrzenne/app /AktPlanowaniaPrzestrzennego/PL.ZIPPZP.10584/062007-POG/1POG
strefa planistyczna	PL.ZIPPZP.10584_062007-POG_1POG-91SZ_20250622T164906
identifier	https://www.gov.pl/zagospodarowanieprzestrzenne/app /StrefaPlanistyczna/PL.ZIPPZP.10584/062007-POG/1POG-91SZ /20250622T164906
przestrzen nazw	PL.ZIPPZP.10584/062007-POG
lokalny id	1POG-91SZ
wersja id	20250622T164906
poczatek wersji obiektu	2025-06-22T16:49:06
nazwa	strefa wielofunkcyjna z zabudową zagrodową
oznaczenie	91SZ
symbol	SZ
obowiazuje od	2025-01-27
obowiazuje do	obecnie
status	w opracowaniu https://inspire.ec.europa.eu/codelist/ProcessStepGeneralValue /elaboration
charakter ustalenia	ogólnie wiążące https://inspire.ec.europa.eu/codelist/RegulationNatureValue /generallyBinding
profil podstawowy	teren zabudowy zagrodowej teren produkcji w gospodarstwach rolnych teren akwakultury i obsługi rybactwa teren komunikacji teren zieleni urządzonej teren ogrodów działkowych teren infrastruktury technicznej
profil dodatkowy	teren usług teren zieleni naturalnej teren lasu teren wód
maksymalna nadziemna intensywnosc zabudowy	0.8
maksymalny udzial powierzchni zabudowy	70%

maksymalna wysokosc zabudowy	12.0 m
minimalny udzial powierzchni biologicznie czynnej	30%
geometria	
plan	https://www.gov.pl/zagospodarowanieprzestrzenne/app /AktPlanowaniaPrzestrzennego/PL.ZIPPZP.10584/062007-POG/1POG

strefa planistyczna	PL.ZIPPZP.10584_062007-POG_1POG-91SO_20251103T213158
identifier	https://www.gov.pl/zagospodarowanieprzestrzenne/app /StrefaPlanistyczna/PL.ZIPPZP.10584/062007-POG/1POG-91SO /20251103T213158
przestrzen nazw	PL.ZIPPZP.10584/062007-POG
lokalny id	1POG-91SO
wersja id	20251103T213158
poczatek wersji obiektu	2025-11-03T21:31:58
nazwa	strefa otwarta
oznaczenie	91SO
symbol	SO
obowiazuje od	2025-01-27
obowiazuje do	obecnie
status	w opracowaniu https://inspire.ec.europa.eu/codelist/ProcessStepGeneralValue /elaboration
charakter ustalenia	ogólnie wiążące https://inspire.ec.europa.eu/codelist/RegulationNatureValue /generallyBinding
profil podstawowy	teren rolnictwa z zakazem zabudowy teren lasu teren zieleni naturalnej teren wód teren komunikacji teren ogrodów działkowych teren infrastruktury technicznej
profil dodatkowy	teren zieleni urządzonej
geometria	



plan	https://www.gov.pl/zagospodarowanieprzestrzenne/app /AktPlanowaniaPrzestrzennego/PL.ZIPPZP.10584/062007-POG/1POG

strefa planistyczna	PL.ZIPPZP.10584_062007-POG_1POG-92SJ_20250622T132349
identifier	https://www.gov.pl/zagospodarowanieprzestrzenne/app /StrefaPlanistyczna/PL.ZIPPZP.10584/062007-POG/1POG-92SJ /20250622T132349
przestrzen nazw	PL.ZIPPZP.10584/062007-POG
lokalny id	1POG-92SJ
wersja id	20250622T132349
poczatek wersji obiektu	2025-06-22T13:23:49
nazwa	strefa wielofunkcyjna z zabudową mieszkaniową jednorodzinną
oznaczenie	92SJ
symbol	SJ
obowiazuje od	2025-01-27
obowiazuje do	obecnie
status	w opracowaniu https://inspire.ec.europa.eu/codelist/ProcessStepGeneralValue /elaboration
charakter ustalenia	ogólnie wiążące https://inspire.ec.europa.eu/codelist/RegulationNatureValue /generallyBinding
profil podstawowy	teren zabudowy mieszkaniowej jednorodzinnej teren usług teren komunikacji teren zieleni urządzonej teren ogrodów działkowych teren infrastruktury technicznej
profil dodatkowy	teren zabudowy letniskowej lub rekreacji indywidualnej teren zieleni naturalnej teren lasu teren wód
maksymalna nadziemna intensywnosc zabudowy	0.6
maksymalny udzial powierzchni zabudowy	70%
maksymalna wysokosc zabudowy	12.0 m
minimalny udzial powierzchni	

biologicznie czynnej	30%
geometria	
plan	https://www.gov.pl/zagospodarowanieprzestrzenne/app/AktPlanowaniaPrzestrzennego/PL.ZIPPZP.10584/062007-POG/1POG
strefa planistyczna	PL.ZIPPZP.10584_062007-POG_1POG-92SZ_20250622T164908
identifier	https://www.gov.pl/zagospodarowanieprzestrzenne/app/StrefaPlanistyczna/PL.ZIPPZP.10584/062007-POG/1POG-92SZ/20250622T164908
przestrzen nazw	PL.ZIPPZP.10584/062007-POG
lokalny id	1POG-92SZ
wersja id	20250622T164908
poczatek wersji obiektu	2025-06-22T16:49:08
nazwa	strefa wielofunkcyjna z zabudową zagrodową
oznaczenie	92SZ
symbol	SZ
obowiazuje od	2025-01-27
obowiazuje do	obecnie
status	w opracowaniu https://inspire.ec.europa.eu/codelist/ProcessStepGeneralValue/elaboration
charakter ustalenia	ogólnie wiążące https://inspire.ec.europa.eu/codelist/RegulationNatureValue/generallyBinding
profil podstawowy	teren zabudowy zagrodowej teren produkcji w gospodarstwach rolnych teren akwakultury i obsługi rybactwa teren komunikacji teren zieleni urządzonej teren ogrodów działkowych teren infrastruktury technicznej
profil dodatkowy	teren usług teren zieleni naturalnej teren lasu teren wód
maksymalna nadziemna intensywnosc zabudowy	0.8
maksymalny udzial powierzchni zabudowy	70%

maksymalna wysokosc zabudowy	12.0 m
minimalny udzial powierzchni biologicznie czynnej	30%
geometria	
plan	https://www.gov.pl/zagospodarowanieprzestrzenne/app /AktPlanowaniaPrzestrzennego/PL.ZIPPZP.10584/062007-POG/1POG
strefa planistyczna	PL.ZIPPZP.10584_062007-POG_1POG-92SO_20251103T213201
identifier	https://www.gov.pl/zagospodarowanieprzestrzenne/app /StrefaPlanistyczna/PL.ZIPPZP.10584/062007-POG/1POG-92SO /20251103T213201
przestrzen nazw	PL.ZIPPZP.10584/062007-POG
lokalny id	1POG-92SO
wersja id	20251103T213201
poczatek wersji obiektu	2025-11-03T21:32:01
nazwa	strefa otwarta
oznaczenie	92SO
symbol	SO
obowiazuje od	2025-01-27
obowiazuje do	obecnie
status	w opracowaniu https://inspire.ec.europa.eu/codelist/ProcessStepGeneralValue /elaboration
charakter ustalenia	ogólnie wiążące https://inspire.ec.europa.eu/codelist/RegulationNatureValue /generallyBinding
profil podstawowy	teren rolnictwa z zakazem zabudowy teren lasu teren zieleni naturalnej teren wód teren komunikacji teren ogrodów działkowych teren infrastruktury technicznej
profil dodatkowy	teren zieleni urządzonej
geometria	



plan	https://www.gov.pl/zagospodarowanieprzestrzenne/app /AktPlanowaniaPrzestrzennego/PL.ZIPPZP.10584/062007-POG/1POG
strefa planistyczna	PL.ZIPPZP.10584_062007-POG_1POG-93SJ_20250622T132352
identifier	https://www.gov.pl/zagospodarowanieprzestrzenne/app /StrefaPlanistyczna/PL.ZIPPZP.10584/062007-POG/1POG-93SJ /20250622T132352
przestrzen nazw	PL.ZIPPZP.10584/062007-POG
lokalny id	1POG-93SJ
wersja id	20250622T132352
poczatek wersji obiektu	2025-06-22T13:23:52
nazwa	strefa wielofunkcyjna z zabudową mieszkaniową jednorodzinną
oznaczenie	93SJ
symbol	SJ
obowiazuje od	2025-01-27
obowiazuje do	obecnie
status	w opracowaniu https://inspire.ec.europa.eu/codelist/ProcessStepGeneralValue /elaboration
charakter ustalenia	ogólnie wiążące https://inspire.ec.europa.eu/codelist/RegulationNatureValue /generallyBinding
profil podstawowy	teren zabudowy mieszkaniowej jednorodzinnej teren usług teren komunikacji teren zieleni urządzonej teren ogrodów działkowych teren infrastruktury technicznej
profil dodatkowy	teren zabudowy letniskowej lub rekreacji indywidualnej teren zieleni naturalnej teren lasu teren wód
maksymalna nadziemna intensywnosc zabudowy	0.6
maksymalny udzial powierzchni zabudowy	70%
maksymalna wysokosc zabudowy	12.0 m
minimalny udzial powierzchni	

biologicznie czynnej	30%
geometria	
plan	https://www.gov.pl/zagospodarowanieprzestrzenne/app /AktPlanowaniaPrzestrzennego/PL.ZIPPZP.10584/062007-POG/1POG
strefa planistyczna	PL.ZIPPZP.10584_062007-POG_1POG-93SZ_20250622T164911
identifier	https://www.gov.pl/zagospodarowanieprzestrzenne/app /StrefaPlanistyczna/PL.ZIPPZP.10584/062007-POG/1POG-93SZ /20250622T164911
przestrzen nazw	PL.ZIPPZP.10584/062007-POG
lokalny id	1POG-93SZ
wersja id	20250622T164911
poczatek wersji obiektu	2025-06-22T16:49:11
nazwa	strefa wielofunkcyjna z zabudową zagrodową
oznaczenie	93SZ
symbol	SZ
obowiazuje od	2025-01-27
obowiazuje do	obecnie
status	w opracowaniu https://inspire.ec.europa.eu/codelist/ProcessStepGeneralValue /elaboration
charakter ustalenia	ogólnie wiążące https://inspire.ec.europa.eu/codelist/RegulationNatureValue /generallyBinding
profil podstawowy	teren zabudowy zagrodowej teren produkcji w gospodarstwach rolnych teren akwakultury i obsługi rybactwa teren komunikacji teren zieleni urządzonej teren ogrodów działkowych teren infrastruktury technicznej
profil dodatkowy	teren usług teren zieleni naturalnej teren lasu teren wód
maksymalna nadziemna intensywnosc zabudowy	0.8
maksymalny udzial powierzchni zabudowy	70%

maksymalna wysokosc zabudowy	12.0 m
minimalny udzial powierzchni biologicznie czynnej	30%
geometria	
plan	https://www.gov.pl/zagospodarowanieprzestrzenne/app /AktPlanowaniaPrzestrzennego/PL.ZIPPZP.10584/062007-POG/1POG

strefa planistyczna	PL.ZIPPZP.10584_062007-POG_1POG-93SO_20251103T213247
identifier	https://www.gov.pl/zagospodarowanieprzestrzenne/app /StrefaPlanistyczna/PL.ZIPPZP.10584/062007-POG/1POG-93SO /20251103T213247
przestrzen nazw	PL.ZIPPZP.10584/062007-POG
lokalny id	1POG-93SO
wersja id	20251103T213247
poczatek wersji obiektu	2025-11-03T21:32:47
nazwa	strefa otwarta
oznaczenie	93SO
symbol	SO
obowiazuje od	2025-01-27
obowiazuje do	obecnie
status	w opracowaniu https://inspire.ec.europa.eu/codelist/ProcessStepGeneralValue /elaboration
charakter ustalenia	ogólnie wiążące https://inspire.ec.europa.eu/codelist/RegulationNatureValue /generallyBinding
profil podstawowy	teren rolnictwa z zakazem zabudowy teren lasu teren zieleni naturalnej teren wód teren komunikacji teren ogrodów działkowych teren infrastruktury technicznej
profil dodatkowy	teren zieleni urządzonej
geometria	



plan	https://www.gov.pl/zagospodarowanieprzestrzenne/app /AktPlanowaniaPrzestrzennego/PL.ZIPPZP.10584/062007-POG/1POG

strefa planistyczna	PL.ZIPPZP.10584_062007-POG_1POG-94SZ_20250622T164913
identifier	https://www.gov.pl/zagospodarowanieprzestrzenne/app /StrefaPlanistyczna/PL.ZIPPZP.10584/062007-POG/1POG-94SZ /20250622T164913
przestrzen nazw	PL.ZIPPZP.10584/062007-POG
lokalny id	1POG-94SZ
wersja id	20250622T164913
poczatek wersji obiektu	2025-06-22T16:49:13
nazwa	strefa wielofunkcyjna z zabudową zagrodową
oznaczenie	94SZ
symbol	SZ
obowiazuje od	2025-01-27
obowiazuje do	obecnie
status	w opracowaniu https://inspire.ec.europa.eu/codelist/ProcessStepGeneralValue /elaboration
charakter ustalenia	ogólnie wiążące https://inspire.ec.europa.eu/codelist/RegulationNatureValue /generallyBinding
profil podstawowy	teren zabudowy zagrodowej teren produkcji w gospodarstwach rolnych teren akwakultury i obsługi rybactwa teren komunikacji teren zieleni urządzonej teren ogrodów działkowych teren infrastruktury technicznej
profil dodatkowy	teren usług teren zieleni naturalnej teren lasu teren wód
maksymalna nadziemna intensywnosc zabudowy	0.8
maksymalny udzial powierzchni zabudowy	70%
maksymalna wysokosc zabudowy	12.0 m

minimalny udzial powierzchni biologicznie czynnej	30%
geometria	
plan	https://www.gov.pl/zagospodarowanieprzestrzenne/app/AktPlanowaniaPrzestrzennego/PL.ZIPPZP.10584/062007-POG/1POG
strefa planistyczna	PL.ZIPPZP.10584_062007-POG_1POG-94SJ_20250622T151029
identifier	https://www.gov.pl/zagospodarowanieprzestrzenne/app/StrefaPlanistyczna/PL.ZIPPZP.10584/062007-POG/1POG-94SJ/20250622T151029
przestrzen nazw	PL.ZIPPZP.10584/062007-POG
lokalny id	1POG-94SJ
wersja id	20250622T151029
poczatek wersji obiektu	2025-06-22T15:10:29
nazwa	strefa wielofunkcyjna z zabudową mieszkaniową jednorodzinną
oznaczenie	94SJ
symbol	SJ
obowiazuje od	2025-06-15
obowiazuje do	obecnie
status	w opracowaniu https://inspire.ec.europa.eu/codelist/ProcessStepGeneralValue/elaboration
charakter ustalenia	ogólnie wiążące https://inspire.ec.europa.eu/codelist/RegulationNatureValue/generallyBinding
profil podstawowy	teren zabudowy mieszkaniowej jednorodzinnej teren usług teren komunikacji teren zieleni urządzonej teren ogrodów działkowych teren infrastruktury technicznej
profil dodatkowy	teren zabudowy letniskowej lub rekreacji indywidualnej teren zieleni naturalnej teren lasu teren wód
maksymalna nadziemna intensywnosc zabudowy	0.6
maksymalny udzial powierzchni zabudowy	70%

maksymalna wysokosc zabudowy	12.0 m
minimalny udzial powierzchni biologicznie czynnej	30%
geometria	
plan	https://www.gov.pl/zagospodarowanieprzestrzenne/app/AktPlanowaniaPrzestrzennego/PL.ZIPPZP.10584/062007-POG/1POG
strefa planistyczna	PL.ZIPPZP.10584_062007-POG_1POG-94SO_20251103T213252
identifier	https://www.gov.pl/zagospodarowanieprzestrzenne/app/StrefaPlanistyczna/PL.ZIPPZP.10584/062007-POG/1POG-94SO/20251103T213252
przestrzen nazw	PL.ZIPPZP.10584/062007-POG
lokalny id	1POG-94SO
wersja id	20251103T213252
poczatek wersji obiektu	2025-11-03T21:32:52
nazwa	strefa otwarta
oznaczenie	94SO
symbol	SO
obowiazuje od	2025-01-27
obowiazuje do	obecnie
status	w opracowaniu https://inspire.ec.europa.eu/codelist/ProcessStepGeneralValue/elaboration
charakter ustalenia	ogólnie wiążące https://inspire.ec.europa.eu/codelist/RegulationNatureValue/generallyBinding
profil podstawowy	teren rolnictwa z zakazem zabudowy teren lasu teren zieleni naturalnej teren wód teren komunikacji teren ogrodów działkowych teren infrastruktury technicznej
profil dodatkowy	teren zieleni urządzonej
geometria	



plan	https://www.gov.pl/zagospodarowanieprzestrzenne/app /AktPlanowaniaPrzestrzennego/PL.ZIPPZP.10584/062007-POG/1POG

strefa planistyczna	PL.ZIPPZP.10584_062007-POG_1POG-95SJ_20250622T151057
identifier	https://www.gov.pl/zagospodarowanieprzestrzenne/app /StrefaPlanistyczna/PL.ZIPPZP.10584/062007-POG/1POG-95SJ /20250622T151057
przestrzen nazw	PL.ZIPPZP.10584/062007-POG
lokalny id	1POG-95SJ
wersja id	20250622T151057
poczatek wersji obiektu	2025-06-22T15:10:57
nazwa	strefa wielofunkcyjna z zabudową mieszkaniową jednorodzinną
oznaczenie	95SJ
symbol	SJ
obowiazuje od	2025-01-27
obowiazuje do	obecnie
status	w opracowaniu https://inspire.ec.europa.eu/codelist/ProcessStepGeneralValue /elaboration
charakter ustalenia	ogólnie wiążące https://inspire.ec.europa.eu/codelist/RegulationNatureValue /generallyBinding
profil podstawowy	teren zabudowy mieszkaniowej jednorodzinnej teren usług teren komunikacji teren zieleni urządzonej teren ogrodów działkowych teren infrastruktury technicznej
profil dodatkowy	teren zabudowy letniskowej lub rekreacji indywidualnej teren zieleni naturalnej teren lasu teren wód
maksymalna nadziemna intensywnosc zabudowy	0.6
maksymalny udzial powierzchni zabudowy	70%
maksymalna wysokosc zabudowy	12.0 m
minimalny udzial powierzchni	

biologicznie czynnej	30%
geometria	
plan	https://www.gov.pl/zagospodarowanieprzestrzenne/app /AktPlanowaniaPrzestrzennego/PL.ZIPPZP.10584/062007-POG/1POG
strefa planistyczna	PL.ZIPPZP.10584_062007-POG_1POG-95SZ_20250622T164916
identifier	https://www.gov.pl/zagospodarowanieprzestrzenne/app /StrefaPlanistyczna/PL.ZIPPZP.10584/062007-POG/1POG-95SZ /20250622T164916
przestrzen nazw	PL.ZIPPZP.10584/062007-POG
lokalny id	1POG-95SZ
wersja id	20250622T164916
poczatek wersji obiektu	2025-06-22T16:49:16
nazwa	strefa wielofunkcyjna z zabudową zagrodową
oznaczenie	95SZ
symbol	SZ
obowiazuje od	2025-01-27
obowiazuje do	obecnie
status	w opracowaniu https://inspire.ec.europa.eu/codelist/ProcessStepGeneralValue /elaboration
charakter ustalenia	ogólnie wiążące https://inspire.ec.europa.eu/codelist/RegulationNatureValue /generallyBinding
profil podstawowy	teren zabudowy zagrodowej teren produkcji w gospodarstwach rolnych teren akwakultury i obsługi rybactwa teren komunikacji teren zieleni urządzonej teren ogrodów działkowych teren infrastruktury technicznej
profil dodatkowy	teren usług teren zieleni naturalnej teren lasu teren wód
maksymalna nadziemna intensywnosc zabudowy	0.8
maksymalny udzial powierzchni zabudowy	70%

maksymalna wysokosc zabudowy	12.0 m
minimalny udzial powierzchni biologicznie czynnej	30%
geometria	
plan	https://www.gov.pl/zagospodarowanieprzestrzenne/app/AktPlanowaniaPrzestrzennego/PL.ZIPPZP.10584/062007-POG/1POG
strefa planistyczna	PL.ZIPPZP.10584_062007-POG_1POG-95SO_20251103T213300
identifier	https://www.gov.pl/zagospodarowanieprzestrzenne/app/StrefaPlanistyczna/PL.ZIPPZP.10584/062007-POG/1POG-95SO/20251103T213300
przestrzen nazw	PL.ZIPPZP.10584/062007-POG
lokalny id	1POG-95SO
wersja id	20251103T213300
poczatek wersji obiektu	2025-11-03T21:33
nazwa	strefa otwarta
oznaczenie	95SO
symbol	SO
obowiazuje od	2025-01-27
obowiazuje do	obecnie
status	w opracowaniu https://inspire.ec.europa.eu/codelist/ProcessStepGeneralValue/elaboration
charakter ustalenia	ogólnie wiążące https://inspire.ec.europa.eu/codelist/RegulationNatureValue/generallyBinding
profil podstawowy	teren rolnictwa z zakazem zabudowy teren lasu teren zieleni naturalnej teren wód teren komunikacji teren ogrodów działkowych teren infrastruktury technicznej
profil dodatkowy	teren zieleni urządzonej
geometria	



plan	https://www.gov.pl/zagospodarowanieprzestrzenne/app /AktPlanowaniaPrzestrzennego/PL.ZIPPZP.10584/062007-POG/1POG

strefa planistyczna	PL.ZIPPZP.10584_062007-POG_1POG-96SJ_20250622T151102
identifier	https://www.gov.pl/zagospodarowanieprzestrzenne/app /StrefaPlanistyczna/PL.ZIPPZP.10584/062007-POG/1POG-96SJ /20250622T151102
przestrzen nazw	PL.ZIPPZP.10584/062007-POG
lokalny id	1POG-96SJ
wersja id	20250622T151102
poczatek wersji obiektu	2025-06-22T15:11:02
nazwa	strefa wielofunkcyjna z zabudową mieszkaniową jednorodzinną
oznaczenie	96SJ
symbol	SJ
obowiazuje od	2025-01-27
obowiazuje do	obecnie
status	w opracowaniu https://inspire.ec.europa.eu/codelist/ProcessStepGeneralValue /elaboration
charakter ustalenia	ogólnie wiążące https://inspire.ec.europa.eu/codelist/RegulationNatureValue /generallyBinding
profil podstawowy	teren zabudowy mieszkaniowej jednorodzinnej teren usług teren komunikacji teren zieleni urządzonej teren ogrodów działkowych teren infrastruktury technicznej
profil dodatkowy	teren zabudowy letniskowej lub rekreacji indywidualnej teren zieleni naturalnej teren lasu teren wód
maksymalna nadziemna intensywnosc zabudowy	0.6
maksymalny udzial powierzchni zabudowy	70%
maksymalna wysokosc zabudowy	12.0 m
minimalny udzial powierzchni	

biologicznie czynnej	30%
geometria	
plan	https://www.gov.pl/zagospodarowanieprzestrzenne/app /AktPlanowaniaPrzestrzennego/PL.ZIPPZP.10584/062007-POG/1POG
strefa planistyczna	PL.ZIPPZP.10584_062007-POG_1POG-96SZ_20250622T164918
identifier	https://www.gov.pl/zagospodarowanieprzestrzenne/app /StrefaPlanistyczna/PL.ZIPPZP.10584/062007-POG/1POG-96SZ /20250622T164918
przestrzen nazw	PL.ZIPPZP.10584/062007-POG
lokalny id	1POG-96SZ
wersja id	20250622T164918
poczatek wersji obiektu	2025-06-22T16:49:18
nazwa	strefa wielofunkcyjna z zabudową zagrodową
oznaczenie	96SZ
symbol	SZ
obowiazuje od	2025-01-27
obowiazuje do	obecnie
status	w opracowaniu https://inspire.ec.europa.eu/codelist/ProcessStepGeneralValue /elaboration
charakter ustalenia	ogólnie wiążące https://inspire.ec.europa.eu/codelist/RegulationNatureValue /generallyBinding
profil podstawowy	teren zabudowy zagrodowej teren produkcji w gospodarstwach rolnych teren akwakultury i obsługi rybactwa teren komunikacji teren zieleni urządzonej teren ogrodów działkowych teren infrastruktury technicznej
profil dodatkowy	teren usług teren zieleni naturalnej teren lasu teren wód
maksymalna nadziemna intensywnosc zabudowy	0.8
maksymalny udzial powierzchni zabudowy	70%

maksymalna wysokosc zabudowy	12.0 m
minimalny udzial powierzchni biologicznie czynnej	30%
geometria	
plan	https://www.gov.pl/zagospodarowanieprzestrzenne/app /AktPlanowaniaPrzestrzennego/PL.ZIPPZP.10584/062007-POG/1POG
strefa planistyczna	PL.ZIPPZP.10584_062007-POG_1POG-96SO_20251103T213303
identifier	https://www.gov.pl/zagospodarowanieprzestrzenne/app /StrefaPlanistyczna/PL.ZIPPZP.10584/062007-POG/1POG-96SO /20251103T213303
przestrzen nazw	PL.ZIPPZP.10584/062007-POG
lokalny id	1POG-96SO
wersja id	20251103T213303
poczatek wersji obiektu	2025-11-03T21:33:03
nazwa	strefa otwarta
oznaczenie	96SO
symbol	SO
obowiazuje od	2025-01-27
obowiazuje do	obecnie
status	w opracowaniu https://inspire.ec.europa.eu/codelist/ProcessStepGeneralValue /elaboration
charakter ustalenia	ogólnie wiążące https://inspire.ec.europa.eu/codelist/RegulationNatureValue /generallyBinding
profil podstawowy	teren rolnictwa z zakazem zabudowy teren lasu teren zieleni naturalnej teren wód teren komunikacji teren ogrodów działkowych teren infrastruktury technicznej
profil dodatkowy	teren zieleni urządzonej
geometria	



plan	https://www.gov.pl/zagospodarowanieprzestrzenne/app /AktPlanowaniaPrzestrzennego/PL.ZIPPZP.10584/062007-POG/1POG

strefa planistyczna	PL.ZIPPZP.10584_062007-POG_1POG-97SJ_20250622T151104
identifier	https://www.gov.pl/zagospodarowanieprzestrzenne/app /StrefaPlanistyczna/PL.ZIPPZP.10584/062007-POG/1POG-97SJ /20250622T151104
przestrzen nazw	PL.ZIPPZP.10584/062007-POG
lokalny id	1POG-97SJ
wersja id	20250622T151104
poczatek wersji obiektu	2025-06-22T15:11:04
nazwa	strefa wielofunkcyjna z zabudową mieszkaniową jednorodzinną
oznaczenie	97SJ
symbol	SJ
obowiazuje od	2025-01-27
obowiazuje do	obecnie
status	w opracowaniu https://inspire.ec.europa.eu/codelist/ProcessStepGeneralValue /elaboration
charakter ustalenia	ogólnie wiążące https://inspire.ec.europa.eu/codelist/RegulationNatureValue /generallyBinding
profil podstawowy	teren zabudowy mieszkaniowej jednorodzinnej teren usług teren komunikacji teren zieleni urządzonej teren ogrodów działkowych teren infrastruktury technicznej
profil dodatkowy	teren zabudowy letniskowej lub rekreacji indywidualnej teren zieleni naturalnej teren lasu teren wód
maksymalna nadziemna intensywnosc zabudowy	0.6
maksymalny udzial powierzchni zabudowy	70%
maksymalna wysokosc zabudowy	12.0 m
minimalny udzial powierzchni	

biologicznie czynnej	30%
geometria	
plan	https://www.gov.pl/zagospodarowanieprzestrzenne/app /AktPlanowaniaPrzestrzennego/PL.ZIPPZP.10584/062007-POG/1POG
strefa planistyczna	PL.ZIPPZP.10584_062007-POG_1POG-97SZ_20250622T164921
identifier	https://www.gov.pl/zagospodarowanieprzestrzenne/app /StrefaPlanistyczna/PL.ZIPPZP.10584/062007-POG/1POG-97SZ /20250622T164921
przestrzen nazw	PL.ZIPPZP.10584/062007-POG
lokalny id	1POG-97SZ
wersja id	20250622T164921
poczatek wersji obiektu	2025-06-22T16:49:21
nazwa	strefa wielofunkcyjna z zabudową zagrodową
oznaczenie	97SZ
symbol	SZ
obowiazuje od	2025-01-27
obowiazuje do	obecnie
status	w opracowaniu https://inspire.ec.europa.eu/codelist/ProcessStepGeneralValue /elaboration
charakter ustalenia	ogólnie wiążące https://inspire.ec.europa.eu/codelist/RegulationNatureValue /generallyBinding
profil podstawowy	teren zabudowy zagrodowej teren produkcji w gospodarstwach rolnych teren akwakultury i obsługi rybactwa teren komunikacji teren zieleni urządzonej teren ogrodów działkowych teren infrastruktury technicznej
profil dodatkowy	teren usług teren zieleni naturalnej teren lasu teren wód
maksymalna nadziemna intensywnosc zabudowy	0.8
maksymalny udzial powierzchni zabudowy	70%

maksymalna wysokosc zabudowy	12.0 m
minimalny udzial powierzchni biologicznie czynnej	30%
geometria	
plan	https://www.gov.pl/zagospodarowanieprzestrzenne/app /AktPlanowaniaPrzestrzennego/PL.ZIPPZP.10584/062007-POG/1POG
strefa planistyczna	PL.ZIPPZP.10584_062007-POG_1POG-97SO_20251103T213305
identifier	https://www.gov.pl/zagospodarowanieprzestrzenne/app /StrefaPlanistyczna/PL.ZIPPZP.10584/062007-POG/1POG-97SO /20251103T213305
przestrzen nazw	PL.ZIPPZP.10584/062007-POG
lokalny id	1POG-97SO
wersja id	20251103T213305
poczatek wersji obiektu	2025-11-03T21:33:05
nazwa	strefa otwarta
oznaczenie	97SO
symbol	SO
obowiazuje od	2025-01-27
obowiazuje do	obecnie
status	w opracowaniu https://inspire.ec.europa.eu/codelist/ProcessStepGeneralValue /elaboration
charakter ustalenia	ogólnie wiążące https://inspire.ec.europa.eu/codelist/RegulationNatureValue /generallyBinding
profil podstawowy	teren rolnictwa z zakazem zabudowy teren lasu teren zieleni naturalnej teren wód teren komunikacji teren ogrodów działkowych teren infrastruktury technicznej
profil dodatkowy	teren zieleni urządzonej
geometria	



plan	https://www.gov.pl/zagospodarowanieprzestrzenne/app /AktPlanowaniaPrzestrzennego/PL.ZIPPZP.10584/062007-POG/1POG

strefa planistyczna	PL.ZIPPZP.10584_062007-POG_1POG-98SJ_20250622T151109
identifier	https://www.gov.pl/zagospodarowanieprzestrzenne/app /StrefaPlanistyczna/PL.ZIPPZP.10584/062007-POG/1POG-98SJ /20250622T151109
przestrzen nazw	PL.ZIPPZP.10584/062007-POG
lokalny id	1POG-98SJ
wersja id	20250622T151109
poczatek wersji obiektu	2025-06-22T15:11:09
nazwa	strefa wielofunkcyjna z zabudową mieszkaniową jednorodzinną
oznaczenie	98SJ
symbol	SJ
obowiazuje od	2025-01-27
obowiazuje do	obecnie
status	w opracowaniu https://inspire.ec.europa.eu/codelist/ProcessStepGeneralValue /elaboration
charakter ustalenia	ogólnie wiążące https://inspire.ec.europa.eu/codelist/RegulationNatureValue /generallyBinding
profil podstawowy	teren zabudowy mieszkaniowej jednorodzinnej teren usług teren komunikacji teren zieleni urządzonej teren ogrodów działkowych teren infrastruktury technicznej
profil dodatkowy	teren zabudowy letniskowej lub rekreacji indywidualnej teren zieleni naturalnej teren lasu teren wód
maksymalna nadziemna intensywnosc zabudowy	0.6
maksymalny udzial powierzchni zabudowy	70%
maksymalna wysokosc zabudowy	12.0 m
minimalny udzial powierzchni	

biologicznie czynnej	30%
geometria	
plan	https://www.gov.pl/zagospodarowanieprzestrzenne/app /AktPlanowaniaPrzestrzennego/PL.ZIPPZP.10584/062007-POG/1POG
strefa planistyczna	PL.ZIPPZP.10584_062007-POG_1POG-98SZ_20250622T164923
identifier	https://www.gov.pl/zagospodarowanieprzestrzenne/app /StrefaPlanistyczna/PL.ZIPPZP.10584/062007-POG/1POG-98SZ /20250622T164923
przestrzen nazw	PL.ZIPPZP.10584/062007-POG
lokalny id	1POG-98SZ
wersja id	20250622T164923
poczatek wersji obiektu	2025-06-22T16:49:23
nazwa	strefa wielofunkcyjna z zabudową zagrodową
oznaczenie	98SZ
symbol	SZ
obowiazuje od	2025-01-27
obowiazuje do	obecnie
status	w opracowaniu https://inspire.ec.europa.eu/codelist/ProcessStepGeneralValue /elaboration
charakter ustalenia	ogólnie wiążące https://inspire.ec.europa.eu/codelist/RegulationNatureValue /generallyBinding
profil podstawowy	teren zabudowy zagrodowej teren produkcji w gospodarstwach rolnych teren akwakultury i obsługi rybactwa teren komunikacji teren zieleni urządzonej teren ogrodów działkowych teren infrastruktury technicznej
profil dodatkowy	teren usług teren zieleni naturalnej teren lasu teren wód
maksymalna nadziemna intensywnosc zabudowy	0.8
maksymalny udzial powierzchni zabudowy	70%

maksymalna wysokosc zabudowy	12.0 m
minimalny udzial powierzchni biologicznie czynnej	30%
geometria	
plan	https://www.gov.pl/zagospodarowanieprzestrzenne/app/AktPlanowaniaPrzestrzennego/PL.ZIPPZP.10584/062007-POG/1POG
strefa planistyczna	PL.ZIPPZP.10584_062007-POG_1POG-98SO_20251103T213333
identifier	https://www.gov.pl/zagospodarowanieprzestrzenne/app/StrefaPlanistyczna/PL.ZIPPZP.10584/062007-POG/1POG-98SO/20251103T213333
przestrzen nazw	PL.ZIPPZP.10584/062007-POG
lokalny id	1POG-98SO
wersja id	20251103T213333
poczatek wersji obiektu	2025-11-03T21:33:33
nazwa	strefa otwarta
oznaczenie	98SO
symbol	SO
obowiazuje od	2025-01-27
obowiazuje do	obecnie
status	w opracowaniu https://inspire.ec.europa.eu/codelist/ProcessStepGeneralValue/elaboration
charakter ustalenia	ogólnie wiążące https://inspire.ec.europa.eu/codelist/RegulationNatureValue/generallyBinding
profil podstawowy	teren rolnictwa z zakazem zabudowy teren lasu teren zieleni naturalnej teren wód teren komunikacji teren ogrodów działkowych teren infrastruktury technicznej
profil dodatkowy	teren zieleni urządzonej
geometria	



plan	https://www.gov.pl/zagospodarowanieprzestrzenne/app /AktPlanowaniaPrzestrzennego/PL.ZIPPZP.10584/062007-POG/1POG
strefa planistyczna	PL.ZIPPZP.10584_062007-POG_1POG-99SZ_20250622T164926
identifier	https://www.gov.pl/zagospodarowanieprzestrzenne/app /StrefaPlanistyczna/PL.ZIPPZP.10584/062007-POG/1POG-99SZ /20250622T164926
przestrzen nazw	PL.ZIPPZP.10584/062007-POG
lokalny id	1POG-99SZ
wersja id	20250622T164926
poczatek wersji obiektu	2025-06-22T16:49:26
nazwa	strefa wielofunkcyjna z zabudową zagrodową
oznaczenie	99SZ
symbol	SZ
obowiazuje od	2025-01-27
obowiazuje do	obecnie
status	w opracowaniu https://inspire.ec.europa.eu/codelist/ProcessStepGeneralValue /elaboration
charakter ustalenia	ogólnie wiążące https://inspire.ec.europa.eu/codelist/RegulationNatureValue /generallyBinding
profil podstawowy	teren zabudowy zagrodowej teren produkcji w gospodarstwach rolnych teren akwakultury i obsługi rybactwa teren komunikacji teren zieleni urządzonej teren ogrodów działkowych teren infrastruktury technicznej
profil dodatkowy	teren usług teren zieleni naturalnej teren lasu teren wód
maksymalna nadziemna intensywnosc zabudowy	0.8
maksymalny udzial powierzchni zabudowy	70%
maksymalna wysokosc zabudowy	12.0 m

minimalny udzial powierzchni biologicznie czynnej	30%
geometria	
plan	https://www.gov.pl/zagospodarowanieprzestrzenne/app/AktPlanowaniaPrzestrzennego/PL.ZIPPZP.10584/062007-POG/1POG
strefa planistyczna	PL.ZIPPZP.10584_062007-POG_1POG-99SJ_20250622T151144
identifier	https://www.gov.pl/zagospodarowanieprzestrzenne/app/StrefaPlanistyczna/PL.ZIPPZP.10584/062007-POG/1POG-99SJ/20250622T151144
przestrzen nazw	PL.ZIPPZP.10584/062007-POG
lokalny id	1POG-99SJ
wersja id	20250622T151144
poczatek wersji obiektu	2025-06-22T15:11:44
nazwa	strefa wielofunkcyjna z zabudową mieszkaniową jednorodzinną
oznaczenie	99SJ
symbol	SJ
obowiazuje od	2025-06-15
obowiazuje do	obecnie
status	w opracowaniu https://inspire.ec.europa.eu/codelist/ProcessStepGeneralValue/elaboration
charakter ustalenia	ogólnie wiążące https://inspire.ec.europa.eu/codelist/RegulationNatureValue/generallyBinding
profil podstawowy	teren zabudowy mieszkaniowej jednorodzinnej teren usług teren komunikacji teren zieleni urządzonej teren ogrodów działkowych teren infrastruktury technicznej
profil dodatkowy	teren zabudowy letniskowej lub rekreacji indywidualnej teren zieleni naturalnej teren lasu teren wód
maksymalna nadziemna intensywnosc zabudowy	0.6
maksymalny udzial powierzchni zabudowy	70%

maksymalna wysokosc zabudowy	12.0 m
minimalny udzial powierzchni biologicznie czynnej	30%
geometria	
plan	https://www.gov.pl/zagospodarowanieprzestrzenne/app /AktPlanowaniaPrzestrzennego/PL.ZIPPZP.10584/062007-POG/1POG

strefa planistyczna	PL.ZIPPZP.10584_062007-POG_1POG-100SZ_20250622T164930
identifier	https://www.gov.pl/zagospodarowanieprzestrzenne/app /StrefaPlanistyczna/PL.ZIPPZP.10584/062007-POG/1POG-100SZ /20250622T164930
przestrzen nazw	PL.ZIPPZP.10584/062007-POG
lokalny id	1POG-100SZ
wersja id	20250622T164930
poczatek wersji obiektu	2025-06-22T16:49:30
nazwa	strefa wielofunkcyjna z zabudową zagrodową
oznaczenie	100SZ
symbol	SZ
obowiazuje od	2025-01-27
obowiazuje do	obecnie
status	w opracowaniu https://inspire.ec.europa.eu/codelist/ProcessStepGeneralValue /elaboration
charakter ustalenia	ogólnie wiążące https://inspire.ec.europa.eu/codelist/RegulationNatureValue /generallyBinding
profil podstawowy	teren zabudowy zagrodowej teren produkcji w gospodarstwach rolnych teren akwakultury i obsługi rybactwa teren komunikacji teren zieleni urządzonej teren ogrodów działkowych teren infrastruktury technicznej
profil dodatkowy	teren usług teren zieleni naturalnej teren lasu teren wód
maksymalna nadziemna intensywnosc zabudowy	0.8

maksymalny udzial powierzchni zabudowy	70%
maksymalna wysokosc zabudowy	12.0 m
minimalny udzial powierzchni biologicznie czynnej	30%
geometria	
plan	https://www.gov.pl/zagospodarowanieprzestrzenne/app/AktPlanowaniaPrzestrzennego/PL.ZIPPZP.10584/062007-POG/1POG

strefa planistyczna	PL.ZIPPZP.10584_062007-POG_1POG-100SJ_20250622T223418
identifier	https://www.gov.pl/zagospodarowanieprzestrzenne/app/StrefaPlanistyczna/PL.ZIPPZP.10584/062007-POG/1POG-100SJ/20250622T223418
przestrzen nazw	PL.ZIPPZP.10584/062007-POG
lokalny id	1POG-100SJ
wersja id	20250622T223418
poczatek wersji obiektu	2025-06-22T22:34:18
nazwa	strefa wielofunkcyjna z zabudową mieszkaniową jednorodzinną
oznaczenie	100SJ
symbol	SJ
obowiazuje od	2025-06-15
obowiazuje do	obecnie
status	w opracowaniu https://inspire.ec.europa.eu/codelist/ProcessStepGeneralValue/elaboration
charakter ustalenia	ogólnie wiążące https://inspire.ec.europa.eu/codelist/RegulationNatureValue/generallyBinding
profil podstawowy	teren zabudowy mieszkaniowej jednorodzinnej teren usług teren komunikacji teren zieleni urządzonej teren ogrodów działkowych teren infrastruktury technicznej
profil dodatkowy	teren zabudowy letniskowej lub rekreacji indywidualnej teren zieleni naturalnej teren lasu teren wód
maksymalna nadziemna	

intensywnosc zabudowy	0.6
maksymalny udzial powierzchni zabudowy	70%
maksymalna wysokosc zabudowy	12.0 m
minimalny udzial powierzchni biologicznie czynnej	30%
geometria	
plan	https://www.gov.pl/zagospodarowanieprzestrzenne/app/AktPlanowaniaPrzestrzennego/PL.ZIPPZP.10584/062007-POG/1POG
strefa planistyczna	PL.ZIPPZP.10584_062007-POG_1POG-101SJ_20250622T151154
identifier	https://www.gov.pl/zagospodarowanieprzestrzenne/app/StrefaPlanistyczna/PL.ZIPPZP.10584/062007-POG/1POG-101SJ/20250622T151154
przestrzen nazw	PL.ZIPPZP.10584/062007-POG
lokalny id	1POG-101SJ
wersja id	20250622T151154
poczatek wersji obiektu	2025-06-22T15:11:54
nazwa	strefa wielofunkcyjna z zabudową mieszkaniową jednorodzinną
oznaczenie	101SJ
symbol	SJ
obowiazuje od	2025-01-27
obowiazuje do	obecnie
status	w opracowaniu https://inspire.ec.europa.eu/codelist/ProcessStepGeneralValue/elaboration
charakter ustalenia	ogólnie wiążące https://inspire.ec.europa.eu/codelist/RegulationNatureValue/generallyBinding
profil podstawowy	teren zabudowy mieszkaniowej jednorodzinnej teren usług teren komunikacji teren zieleni urządzonej teren ogrodów działkowych teren infrastruktury technicznej
profil dodatkowy	teren zabudowy letniskowej lub rekreacji indywidualnej teren zieleni naturalnej teren lasu teren wód

maksymalna nadziemna intensywnosc zabudowy	0.6
maksymalny udzial powierzchni zabudowy	70%
maksymalna wysokosc zabudowy	12.0 m
minimalny udzial powierzchni biologicznie czynnej	30%
geometria	
plan	https://www.gov.pl/zagospodarowanieprzestrzenne/app/AktPlanowaniaPrzestrzennego/PL.ZIPPZP.10584/062007-POG/1POG
strefa planistyczna	PL.ZIPPZP.10584_062007-POG_1POG-101SZ_20250622T164932
identifier	https://www.gov.pl/zagospodarowanieprzestrzenne/app/StrefaPlanistyczna/PL.ZIPPZP.10584/062007-POG/1POG-101SZ/20250622T164932
przestrzen nazw	PL.ZIPPZP.10584/062007-POG
lokalny id	1POG-101SZ
wersja id	20250622T164932
poczatek wersji obiektu	2025-06-22T16:49:32
nazwa	strefa wielofunkcyjna z zabudową zagrodową
oznaczenie	101SZ
symbol	SZ
obowiazuje od	2025-01-27
obowiazuje do	obecnie
status	w opracowaniu https://inspire.ec.europa.eu/codelist/ProcessStepGeneralValue/elaboration
charakter ustalenia	ogólnie wiążące https://inspire.ec.europa.eu/codelist/RegulationNatureValue/generallyBinding
profil podstawowy	teren zabudowy zagrodowej teren produkcji w gospodarstwach rolnych teren akwakultury i obsługi rybactwa teren komunikacji teren zieleni urządzonej teren ogrodów działkowych teren infrastruktury technicznej
profil dodatkowy	teren usług

	teren zieleni naturalnej teren lasu teren wód
maksymalna nadziemna intensywnosc zabudowy	0.8
maksymalny udzial powierzchni zabudowy	70%
maksymalna wysokosc zabudowy	12.0 m
minimalny udzial powierzchni biologicznie czynnej	30%
geometria	
plan	https://www.gov.pl/zagospodarowanieprzestrzenne/app /AktPlanowaniaPrzestrzennego/PL.ZIPPZP.10584/062007-POG/1POG

strefa planistyczna	PL.ZIPPZP.10584_062007-POG_1POG-102SJ_20250622T151158
identifier	https://www.gov.pl/zagospodarowanieprzestrzenne/app /StrefaPlanistyczna/PL.ZIPPZP.10584/062007-POG/1POG-102SJ /20250622T151158
przestrzen nazw	PL.ZIPPZP.10584/062007-POG
lokalny id	1POG-102SJ
wersja id	20250622T151158
poczatek wersji obiektu	2025-06-22T15:11:58
nazwa	strefa wielofunkcyjna z zabudową mieszkaniową jednorodzinną
oznaczenie	102SJ
symbol	SJ
obowiazuje od	2025-01-27
obowiazuje do	obecnie
status	w opracowaniu https://inspire.ec.europa.eu/codelist/ProcessStepGeneralValue /elaboration
charakter ustalenia	ogólnie wiążące https://inspire.ec.europa.eu/codelist/RegulationNatureValue /generallyBinding
profil podstawowy	teren zabudowy mieszkaniowej jednorodzinnej teren usług teren komunikacji teren zieleni urządzonej teren ogrodów działkowych teren infrastruktury technicznej

profil dodatkowy	teren zabudowy letniskowej lub rekreacji indywidualnej teren zieleni naturalnej teren lasu teren wód
maksymalna nadziemna intensywnosc zabudowy	0.6
maksymalny udzial powierzchni zabudowy	70%
maksymalna wysokosc zabudowy	12.0 m
minimalny udzial powierzchni biologicznie czynnej	30%
geometria	
plan	https://www.gov.pl/zagospodarowanieprzestrzenne/app /AktPlanowaniaPrzestrzennego/PL.ZIPPZP.10584/062007-POG/1POG

strefa planistyczna	PL.ZIPPZP.10584_062007-POG_1POG-102SZ_20250622T164935
identifier	https://www.gov.pl/zagospodarowanieprzestrzenne/app /StrefaPlanistyczna/PL.ZIPPZP.10584/062007-POG/1POG-102SZ /20250622T164935
przestrzen nazw	PL.ZIPPZP.10584/062007-POG
lokalny id	1POG-102SZ
wersja id	20250622T164935
poczatek wersji obiektu	2025-06-22T16:49:35
nazwa	strefa wielofunkcyjna z zabudową zagrodową
oznaczenie	102SZ
symbol	SZ
obowiazuje od	2025-01-27
obowiazuje do	obecnie
status	w opracowaniu https://inspire.ec.europa.eu/codelist/ProcessStepGeneralValue /elaboration
charakter ustalenia	ogólnie wiążące https://inspire.ec.europa.eu/codelist/RegulationNatureValue /generallyBinding
profil podstawowy	teren zabudowy zagrodowej teren produkcji w gospodarstwach rolnych teren akwakultury i obsługi rybactwa teren komunikacji

	teren zieleni urządzonej teren ogrodów działkowych teren infrastruktury technicznej
profil dodatkowy	teren usług teren zieleni naturalnej teren lasu teren wód
maksymalna nadziemna intensywnosc zabudowy	0.8
maksymalny udzial powierzchni zabudowy	70%
maksymalna wysokosc zabudowy	12.0 m
minimalny udzial powierzchni biologicznie czynnej	30%
geometria	
plan	https://www.gov.pl/zagospodarowanieprzestrzenne/app /AktPlanowaniaPrzestrzennego/PL.ZIPPZP.10584/062007-POG/1POG

strefa planistyczna	PL.ZIPPZP.10584_062007-POG_1POG-103SJ_20250622T151202
identifier	https://www.gov.pl/zagospodarowanieprzestrzenne/app /StrefaPlanistyczna/PL.ZIPPZP.10584/062007-POG/1POG-103SJ /20250622T151202
przestrzen nazw	PL.ZIPPZP.10584/062007-POG
lokalny id	1POG-103SJ
wersja id	20250622T151202
poczatek wersji obiektu	2025-06-22T15:12:02
nazwa	strefa wielofunkcyjna z zabudową mieszkaniową jednorodzinną
oznaczenie	103SJ
symbol	SJ
obowiazuje od	2025-01-27
obowiazuje do	obecnie
status	w opracowaniu https://inspire.ec.europa.eu/codelist/ProcessStepGeneralValue /elaboration
charakter ustalenia	ogólnie wiążące https://inspire.ec.europa.eu/codelist/RegulationNatureValue /generallyBinding
profil podstawowy	teren zabudowy mieszkaniowej jednorodzinnej

	teren usług teren komunikacji teren zieleni urządzonej teren ogrodów działkowych teren infrastruktury technicznej
profil dodatkowy	teren zabudowy letniskowej lub rekreacji indywidualnej teren zieleni naturalnej teren lasu teren wód
maksymalna nadziemna intensywnosc zabudowy	0.6
maksymalny udzial powierzchni zabudowy	70%
maksymalna wysokosc zabudowy	12.0 m
minimalny udzial powierzchni biologicznie czynnej	30%
geometria	
plan	https://www.gov.pl/zagospodarowanieprzestrzenne/app/AktPlanowaniaPrzestrzennego/PL.ZIPPZP.10584/062007-POG/1POG

strefa planistyczna	PL.ZIPPZP.10584_062007-POG_1POG-103SZ_20250622T164938
identifier	https://www.gov.pl/zagospodarowanieprzestrzenne/app/StrefaPlanistyczna/PL.ZIPPZP.10584/062007-POG/1POG-103SZ/20250622T164938
przestrzen nazw	PL.ZIPPZP.10584/062007-POG
lokalny id	1POG-103SZ
wersja id	20250622T164938
poczatek wersji obiektu	2025-06-22T16:49:38
nazwa	strefa wielofunkcyjna z zabudową zagrodową
oznaczenie	103SZ
symbol	SZ
obowiazuje od	2025-01-27
obowiazuje do	obecnie
status	w opracowaniu https://inspire.ec.europa.eu/codelist/ProcessStepGeneralValue/elaboration
charakter ustalenia	ogólnie wiążące https://inspire.ec.europa.eu/codelist/RegulationNatureValue/generallyBinding

profil podstawowy	teren zabudowy zagrodowej teren produkcji w gospodarstwach rolnych teren akwakultury i obsługi rybactwa teren komunikacji teren zieleni urządzonej teren ogrodów działkowych teren infrastruktury technicznej
profil dodatkowy	teren usług teren zieleni naturalnej teren lasu teren wód
maksymalna nadziemna intensywnosc zabudowy	0.8
maksymalny udzial powierzchni zabudowy	70%
maksymalna wysokosc zabudowy	12.0 m
minimalny udzial powierzchni biologicznie czynnej	30%
geometria	
plan	https://www.gov.pl/zagospodarowanieprzestrzenne/app /AktPlanowaniaPrzestrzennego/PL.ZIPPZP.10584/062007-POG/1POG

strefa planistyczna	PL.ZIPPZP.10584_062007-POG_1POG-104SJ_20250622T151209
identifier	https://www.gov.pl/zagospodarowanieprzestrzenne/app /StrefaPlanistyczna/PL.ZIPPZP.10584/062007-POG/1POG-104SJ /20250622T151209
przestrzen nazw	PL.ZIPPZP.10584/062007-POG
lokalny id	1POG-104SJ
wersja id	20250622T151209
poczatek wersji obiektu	2025-06-22T15:12:09
nazwa	strefa wielofunkcyjna z zabudową mieszkaniową jednorodzinną
oznaczenie	104SJ
symbol	SJ
obowiazuje od	2025-01-27
obowiazuje do	obecnie
status	w opracowaniu https://inspire.ec.europa.eu/codelist/ProcessStepGeneralValue /elaboration

charakter ustalenia	ogólnie wiążące https://inspire.ec.europa.eu/codelist/RegulationNatureValue/generallyBinding
profil podstawowy	teren zabudowy mieszkaniowej jednorodzinnej teren usług teren komunikacji teren zieleni urządzonej teren ogrodów działkowych teren infrastruktury technicznej
profil dodatkowy	teren zabudowy letniskowej lub rekreacji indywidualnej teren zieleni naturalnej teren lasu teren wód
maksymalna nadziemna intensywnosc zabudowy	0.6
maksymalny udzial powierzchni zabudowy	70%
maksymalna wysokosc zabudowy	12.0 m
minimalny udzial powierzchni biologicznie czynnej	30%
geometria	
plan	https://www.gov.pl/zagospodarowanieprzestrzenne/app/AktPlanowaniaPrzestrzennego/PL.ZIPPZP.10584/062007-POG/1POG

strefa planistyczna	PL.ZIPPZP.10584_062007-POG_1POG-104SZ_20250622T164941
identifier	https://www.gov.pl/zagospodarowanieprzestrzenne/app/StrefaPlanistyczna/PL.ZIPPZP.10584/062007-POG/1POG-104SZ/20250622T164941
przestrzen nazw	PL.ZIPPZP.10584/062007-POG
lokalny id	1POG-104SZ
wersja id	20250622T164941
poczatek wersji obiektu	2025-06-22T16:49:41
nazwa	strefa wielofunkcyjna z zabudową zagrodową
oznaczenie	104SZ
symbol	SZ
obowiazuje od	2025-01-27
obowiazuje do	obecnie
status	w opracowaniu https://inspire.ec.europa.eu/codelist/ProcessStepGeneralValue

	/elaboration
charakter ustalenia	ogólnie wiążące https://inspire.ec.europa.eu/codelist/RegulationNatureValue/generallyBinding
profil podstawowy	teren zabudowy zagrodowej teren produkcji w gospodarstwach rolnych teren akwakultury i obsługi rybactwa teren komunikacji teren zieleni urządzonej teren ogrodów działkowych teren infrastruktury technicznej
profil dodatkowy	teren usług teren zieleni naturalnej teren lasu teren wód
maksymalna nadziemna intensywnosc zabudowy	0.8
maksymalny udzial powierzchni zabudowy	70%
maksymalna wysokosc zabudowy	12.0 m
minimalny udzial powierzchni biologicznie czynnej	30%
geometria	
plan	https://www.gov.pl/zagospodarowanieprzestrzenne/app/AktPlanowaniaPrzestrzennego/PL.ZIPPZP.10584/062007-POG/1POG

strefa planistyczna	PL.ZIPPZP.10584_062007-POG_1POG-105SJ_20250622T151218
identifier	https://www.gov.pl/zagospodarowanieprzestrzenne/app/StrefaPlanistyczna/PL.ZIPPZP.10584/062007-POG/1POG-105SJ/20250622T151218
przestrzen nazw	PL.ZIPPZP.10584/062007-POG
lokalny id	1POG-105SJ
wersja id	20250622T151218
poczatek wersji obiektu	2025-06-22T15:12:18
nazwa	strefa wielofunkcyjna z zabudową mieszkaniową jednorodzinną
oznaczenie	105SJ
symbol	SJ
obowiazuje od	2025-01-27
obowiazuje do	obecnie

status	w opracowaniu https://inspire.ec.europa.eu/codelist/ProcessStepGeneralValue/elaboration
charakter ustalenia	ogólnie wiążące https://inspire.ec.europa.eu/codelist/RegulationNatureValue/generallyBinding
profil podstawowy	teren zabudowy mieszkaniowej jednorodzinnej teren usług teren komunikacji teren zieleni urządzonej teren ogrodów działkowych teren infrastruktury technicznej
profil dodatkowy	teren zabudowy letniskowej lub rekreacji indywidualnej teren zieleni naturalnej teren lasu teren wód
maksymalna nadziemna intensywnosc zabudowy	0.6
maksymalny udzial powierzchni zabudowy	70%
maksymalna wysokosc zabudowy	12.0 m
minimalny udzial powierzchni biologicznie czynnej	30%
geometria	
plan	https://www.gov.pl/zagospodarowanieprzestrzenne/app/AktPlanowaniaPrzestrzennego/PL.ZIPPZP.10584/062007-POG/1POG

strefa planistyczna	PL.ZIPPZP.10584_062007-POG_1POG-105SZ_20250622T164943
identifier	https://www.gov.pl/zagospodarowanieprzestrzenne/app/StrefaPlanistyczna/PL.ZIPPZP.10584/062007-POG/1POG-105SZ/20250622T164943
przestrzen nazw	PL.ZIPPZP.10584/062007-POG
lokalny id	1POG-105SZ
wersja id	20250622T164943
poczatek wersji obiektu	2025-06-22T16:49:43
nazwa	strefa wielofunkcyjna z zabudową zagrodową
oznaczenie	105SZ
symbol	SZ
obowiazuje od	2025-01-27

obowiazuje do	obecnie
status	w opracowaniu https://inspire.ec.europa.eu/codelist/ProcessStepGeneralValue/elaboration
charakter ustalenia	ogólnie wiążące https://inspire.ec.europa.eu/codelist/RegulationNatureValue/generallyBinding
profil podstawowy	teren zabudowy zagrodowej teren produkcji w gospodarstwach rolnych teren akwakultury i obsługi rybactwa teren komunikacji teren zieleni urządzonej teren ogrodów działkowych teren infrastruktury technicznej
profil dodatkowy	teren usług teren zieleni naturalnej teren lasu teren wód
maksymalna nadziemna intensywnosc zabudowy	0.8
maksymalny udzial powierzchni zabudowy	70%
maksymalna wysokosc zabudowy	12.0 m
minimalny udzial powierzchni biologicznie czynnej	30%
geometria	
plan	https://www.gov.pl/zagospodarowanieprzestrzenne/app/AktPlanowaniaPrzestrzennego/PL.ZIPPZP.10584/062007-POG/1POG

strefa planistyczna	PL.ZIPPZP.10584_062007-POG_1POG-106SJ_20250622T151221
identifier	https://www.gov.pl/zagospodarowanieprzestrzenne/app/StrefaPlanistyczna/PL.ZIPPZP.10584/062007-POG/1POG-106SJ/20250622T151221
przestrzen nazw	PL.ZIPPZP.10584/062007-POG
lokalny id	1POG-106SJ
wersja id	20250622T151221
poczatek wersji obiektu	2025-06-22T15:12:21
nazwa	strefa wielofunkcyjna z zabudową mieszkaniową jednorodzinną
oznaczenie	106SJ

symbol	SJ
obowiazuje od	2025-01-27
obowiazuje do	obecnie
status	w opracowaniu https://inspire.ec.europa.eu/codelist/ProcessStepGeneralValue/elaboration
charakter ustalenia	ogólnie wiążące https://inspire.ec.europa.eu/codelist/RegulationNatureValue/generallyBinding
profil podstawowy	teren zabudowy mieszkaniowej jednorodzinnej teren usług teren komunikacji teren zieleni urządzonej teren ogrodów działkowych teren infrastruktury technicznej
profil dodatkowy	teren zabudowy letniskowej lub rekreacji indywidualnej teren zieleni naturalnej teren lasu teren wód
maksymalna nadziemna intensywnosc zabudowy	0.6
maksymalny udzial powierzchni zabudowy	70%
maksymalna wysokosc zabudowy	12.0 m
minimalny udzial powierzchni biologicznie czynnej	30%
geometria	
plan	https://www.gov.pl/zagospodarowanieprzestrzenne/app/AktPlanowaniaPrzestrzennego/PL.ZIPPZP.10584/062007-POG/1POG

strefa planistyczna	PL.ZIPPZP.10584_062007-POG_1POG-106SZ_20250622T164947
identifier	https://www.gov.pl/zagospodarowanieprzestrzenne/app/StrefaPlanistyczna/PL.ZIPPZP.10584/062007-POG/1POG-106SZ/20250622T164947
przestrzen nazw	PL.ZIPPZP.10584/062007-POG
lokalny id	1POG-106SZ
wersja id	20250622T164947
poczatek wersji obiektu	2025-06-22T16:49:47
nazwa	strefa wielofunkcyjna z zabudową zagrodową

oznaczenie	106SZ
symbol	SZ
obowiazuje od	2025-01-27
obowiazuje do	obecnie
status	w opracowaniu https://inspire.ec.europa.eu/codelist/ProcessStepGeneralValue/elaboration
charakter ustalenia	ogólnie wiążące https://inspire.ec.europa.eu/codelist/RegulationNatureValue/generallyBinding
profil podstawowy	teren zabudowy zagrodowej teren produkcji w gospodarstwach rolnych teren akwakultury i obsługi rybactwa teren komunikacji teren zieleni urządzonej teren ogrodów działkowych teren infrastruktury technicznej
profil dodatkowy	teren usług teren zieleni naturalnej teren lasu teren wód
maksymalna nadziemna intensywnosc zabudowy	0.8
maksymalny udzial powierzchni zabudowy	70%
maksymalna wysokosc zabudowy	12.0 m
minimalny udzial powierzchni biologicznie czynnej	30%
geometria	
plan	https://www.gov.pl/zagospodarowanieprzestrzenne/app/AktPlanowaniaPrzestrzennego/PL.ZIPPZP.10584/062007-POG/1POG

strefa planistyczna	PL.ZIPPZP.10584_062007-POG_1POG-107SJ_20251101T180203
identifier	https://www.gov.pl/zagospodarowanieprzestrzenne/app/StrefaPlanistyczna/PL.ZIPPZP.10584/062007-POG/1POG-107SJ/20251101T180203
przestrzen nazw	PL.ZIPPZP.10584/062007-POG
lokalny id	1POG-107SJ
wersja id	20251101T180203

poczatek wersji obiektu	2025-11-01T18:02:03
nazwa	strefa wielofunkcyjna z zabudową mieszkaniową jednorodzinną
oznaczenie	107SJ
symbol	SJ
obowiazuje od	2025-01-27
obowiazuje do	obecnie
status	w opracowaniu https://inspire.ec.europa.eu/codelist/ProcessStepGeneralValue/elaboration
charakter ustalenia	ogólnie wiążące https://inspire.ec.europa.eu/codelist/RegulationNatureValue/generallyBinding
profil podstawowy	teren zabudowy mieszkaniowej jednorodzinnej teren usług teren komunikacji teren zieleni urządzonej teren ogrodów działkowych teren infrastruktury technicznej
profil dodatkowy	teren zabudowy letniskowej lub rekreacji indywidualnej teren zieleni naturalnej teren lasu teren wód
maksymalna nadziemna intensywnosc zabudowy	0.6
maksymalny udzial powierzchni zabudowy	70%
maksymalna wysokosc zabudowy	12.0 m
minimalny udzial powierzchni biologicznie czynnej	30%
geometria	
plan	https://www.gov.pl/zagospodarowanieprzestrzenne/app/AktPlanowaniaPrzestrzennego/PL.ZIPPZP.10584/062007-POG/1POG

strefa planistyczna	PL.ZIPPZP.10584_062007-POG_1POG-107SZ_20250622T164949
identifier	https://www.gov.pl/zagospodarowanieprzestrzenne/app/StrefaPlanistyczna/PL.ZIPPZP.10584/062007-POG/1POG-107SZ/20250622T164949
przestrzen nazw	PL.ZIPPZP.10584/062007-POG
lokalny id	1POG-107SZ

wersja id	20250622T164949
poczatek wersji obiektu	2025-06-22T16:49:49
nazwa	strefa wielofunkcyjna z zabudową zagrodową
oznaczenie	107SZ
symbol	SZ
obowiazuje od	2025-01-27
obowiazuje do	obecnie
status	w opracowaniu https://inspire.ec.europa.eu/codelist/ProcessStepGeneralValue/elaboration
charakter ustalenia	ogólnie wiążące https://inspire.ec.europa.eu/codelist/RegulationNatureValue/generallyBinding
profil podstawowy	teren zabudowy zagrodowej teren produkcji w gospodarstwach rolnych teren akwakultury i obsługi rybactwa teren komunikacji teren zieleni urządzonej teren ogrodów działkowych teren infrastruktury technicznej
profil dodatkowy	teren usług teren zieleni naturalnej teren lasu teren wód
maksymalna nadziemna intensywnosc zabudowy	0.8
maksymalny udzial powierzchni zabudowy	70%
maksymalna wysokosc zabudowy	12.0 m
minimalny udzial powierzchni biologicznie czynnej	30%
geometria	
plan	https://www.gov.pl/zagospodarowanieprzestrzenne/app/AktPlanowaniaPrzestrzennego/PL.ZIPPZP.10584/062007-POG/1POG

strefa planistyczna	PL.ZIPPZP.10584_062007-POG_1POG-108SJ_20251101T180203
identifier	https://www.gov.pl/zagospodarowanieprzestrzenne/app/StrefaPlanistyczna/PL.ZIPPZP.10584/062007-POG/1POG-108SJ/20251101T180203

przestrzen nazw	PL.ZIPPZP.10584/062007-POG
lokalny id	1POG-108SJ
wersja id	20251101T180203
poczatek wersji obiektu	2025-11-01T18:02:03
nazwa	strefa wielofunkcyjna z zabudową mieszkaniową jednorodzinną
oznaczenie	108SJ
symbol	SJ
obowiazuje od	2025-01-27
obowiazuje do	obecnie
status	w opracowaniu https://inspire.ec.europa.eu/codelist/ProcessStepGeneralValue/elaboration
charakter ustalenia	ogólnie wiążące https://inspire.ec.europa.eu/codelist/RegulationNatureValue/generallyBinding
profil podstawowy	teren zabudowy mieszkaniowej jednorodzinnej teren usług teren komunikacji teren zieleni urządzonej teren ogrodów działkowych teren infrastruktury technicznej
profil dodatkowy	teren zabudowy letniskowej lub rekreacji indywidualnej teren zieleni naturalnej teren lasu teren wód
maksymalna nadziemna intensywnosc zabudowy	0.6
maksymalny udzial powierzchni zabudowy	70%
maksymalna wysokosc zabudowy	12.0 m
minimalny udzial powierzchni biologicznie czynnej	30%
geometria	
plan	https://www.gov.pl/zagospodarowanieprzestrzenne/app/AktPlanowaniaPrzestrzennego/PL.ZIPPZP.10584/062007-POG/1POG

strefa planistyczna	PL.ZIPPZP.10584_062007-POG_1POG-108SZ_20250622T164951
identifier	https://www.gov.pl/zagospodarowanieprzestrzenne/app/StrefaPlanistyczna/PL.ZIPPZP.10584/062007-POG/1POG-108SZ

	/20250622T164951
przestrzen nazw	PL.ZIPPZP.10584/062007-POG
lokalny id	1POG-108SZ
wersja id	20250622T164951
poczatek wersji obiektu	2025-06-22T16:49:51
nazwa	strefa wielofunkcyjna z zabudową zagrodową
oznaczenie	108SZ
symbol	SZ
obowiazuje od	2025-01-27
obowiazuje do	obecnie
status	w opracowaniu https://inspire.ec.europa.eu/codelist/ProcessStepGeneralValue/elaboration
charakter ustalenia	ogólnie wiążące https://inspire.ec.europa.eu/codelist/RegulationNatureValue/generallyBinding
profil podstawowy	teren zabudowy zagrodowej teren produkcji w gospodarstwach rolnych teren akwakultury i obsługi rybactwa teren komunikacji teren zieleni urządzonej teren ogrodów działkowych teren infrastruktury technicznej
profil dodatkowy	teren usług teren zieleni naturalnej teren lasu teren wód
maksymalna nadziemna intensywnosc zabudowy	0.8
maksymalny udzial powierzchni zabudowy	70%
maksymalna wysokosc zabudowy	12.0 m
minimalny udzial powierzchni biologicznie czynnej	30%
geometria	
plan	https://www.gov.pl/zagospodarowanieprzestrzenne/app/AktPlanowaniaPrzestrzennego/PL.ZIPPZP.10584/062007-POG/1POG
strefa planistyczna	PL.ZIPPZP.10584_062007-POG_1POG-109SJ_20250622T151237

identifier	https://www.gov.pl/zagospodarowanieprzestrzenne/app /StrefaPlanistyczna/PL.ZIPPZP.10584/062007-POG/1POG-109SJ /20250622T151237
przestrzen nazw	PL.ZIPPZP.10584/062007-POG
lokalny id	1POG-109SJ
wersja id	20250622T151237
poczatek wersji obiektu	2025-06-22T15:12:37
nazwa	strefa wielofunkcyjna z zabudową mieszkaniową jednorodzinną
oznaczenie	109SJ
symbol	SJ
obowiazuje od	2025-01-27
obowiazuje do	obecnie
status	w opracowaniu https://inspire.ec.europa.eu/codelist/ProcessStepGeneralValue /elaboration
charakter ustalenia	ogólnie wiążące https://inspire.ec.europa.eu/codelist/RegulationNatureValue /generallyBinding
profil podstawowy	teren zabudowy mieszkaniowej jednorodzinnej teren usług teren komunikacji teren zieleni urządzonej teren ogrodów działkowych teren infrastruktury technicznej
profil dodatkowy	teren zabudowy letniskowej lub rekreacji indywidualnej teren zieleni naturalnej teren lasu teren wód
maksymalna nadziemna intensywnosc zabudowy	0.6
maksymalny udzial powierzchni zabudowy	70%
maksymalna wysokosc zabudowy	12.0 m
minimalny udzial powierzchni biologicznie czynnej	30%
geometria	
plan	https://www.gov.pl/zagospodarowanieprzestrzenne/app /AktPlanowaniaPrzestrzennego/PL.ZIPPZP.10584/062007-POG/1POG

strefa planistyczna	PL.ZIPPZP.10584_062007-POG_1POG-109SZ_20250622T164954
identifier	https://www.gov.pl/zagospodarowanieprzestrzenne/app /StrefaPlanistyczna/PL.ZIPPZP.10584/062007-POG/1POG-109SZ /20250622T164954
przestrzen nazw	PL.ZIPPZP.10584/062007-POG
lokalny id	1POG-109SZ
wersja id	20250622T164954
poczatek wersji obiektu	2025-06-22T16:49:54
nazwa	strefa wielofunkcyjna z zabudową zagrodową
oznaczenie	109SZ
symbol	SZ
obowiazuje od	2025-01-27
obowiazuje do	obecnie
status	w opracowaniu https://inspire.ec.europa.eu/codelist/ProcessStepGeneralValue /elaboration
charakter ustalenia	ogólnie wiążące https://inspire.ec.europa.eu/codelist/RegulationNatureValue /generallyBinding
profil podstawowy	teren zabudowy zagrodowej teren produkcji w gospodarstwach rolnych teren akwakultury i obsługi rybactwa teren komunikacji teren zieleni urządzonej teren ogrodów działkowych teren infrastruktury technicznej
profil dodatkowy	teren usług teren zieleni naturalnej teren lasu teren wód
maksymalna nadziemna intensywnosc zabudowy	0.8
maksymalny udzial powierzchni zabudowy	70%
maksymalna wysokosc zabudowy	12.0 m
minimalny udzial powierzchni biologicznie czynnej	30%
geometria	

plan	https://www.gov.pl/zagospodarowanieprzestrzenne/app /AktPlanowaniaPrzestrzennego/PL.ZIPPZP.10584/062007-POG/1POG
strefa planistyczna	PL.ZIPPZP.10584_062007-POG_1POG-110SZ_20250622T164958
identifier	https://www.gov.pl/zagospodarowanieprzestrzenne/app /StrefaPlanistyczna/PL.ZIPPZP.10584/062007-POG/1POG-110SZ /20250622T164958
przestrzen nazw	PL.ZIPPZP.10584/062007-POG
lokalny id	1POG-110SZ
wersja id	20250622T164958
poczatek wersji obiektu	2025-06-22T16:49:58
nazwa	strefa wielofunkcyjna z zabudową zagrodową
oznaczenie	110SZ
symbol	SZ
obowiazuje od	2025-01-27
obowiazuje do	obecnie
status	w opracowaniu https://inspire.ec.europa.eu/codelist/ProcessStepGeneralValue /elaboration
charakter ustalenia	ogólnie wiążące https://inspire.ec.europa.eu/codelist/RegulationNatureValue /generallyBinding
profil podstawowy	teren zabudowy zagrodowej teren produkcji w gospodarstwach rolnych teren akwakultury i obsługi rybactwa teren komunikacji teren zieleni urządzonej teren ogrodów działkowych teren infrastruktury technicznej
profil dodatkowy	teren usług teren zieleni naturalnej teren lasu teren wód
maksymalna nadziemna intensywnosc zabudowy	0.8
maksymalny udzial powierzchni zabudowy	70%
maksymalna wysokosc zabudowy	12.0 m
minimalny udzial powierzchni biologicznie czynnej	30%
geometria	



plan	https://www.gov.pl/zagospodarowanieprzestrzenne/app /AktPlanowaniaPrzestrzennego/PL.ZIPPZP.10584/062007-POG/1POG

strefa planistyczna	PL.ZIPPZP.10584_062007-POG_1POG-110SJ_20250622T151242
identifier	https://www.gov.pl/zagospodarowanieprzestrzenne/app /StrefaPlanistyczna/PL.ZIPPZP.10584/062007-POG/1POG-110SJ /20250622T151242
przestrzen nazw	PL.ZIPPZP.10584/062007-POG
lokalny id	1POG-110SJ
wersja id	20250622T151242
poczatek wersji obiektu	2025-06-22T15:12:42
nazwa	strefa wielofunkcyjna z zabudową mieszkaniową jednorodzinną
oznaczenie	110SJ
symbol	SJ
obowiazuje od	2025-06-15
obowiazuje do	obecnie
status	w opracowaniu https://inspire.ec.europa.eu/codelist/ProcessStepGeneralValue /elaboration
charakter ustalenia	ogólnie wiążące https://inspire.ec.europa.eu/codelist/RegulationNatureValue /generallyBinding
profil podstawowy	teren zabudowy mieszkaniowej jednorodzinnej teren usług teren komunikacji teren zieleni urządzonej teren ogrodów działkowych teren infrastruktury technicznej
profil dodatkowy	teren zabudowy letniskowej lub rekreacji indywidualnej teren zieleni naturalnej teren lasu teren wód
maksymalna nadziemna intensywnosc zabudowy	0.6
maksymalny udzial powierzchni zabudowy	70%
maksymalna wysokosc zabudowy	12.0 m
minimalny udzial powierzchni	

biologicznie czynnej	30%
geometria	
plan	https://www.gov.pl/zagospodarowanieprzestrzenne/app /AktPlanowaniaPrzestrzennego/PL.ZIPPZP.10584/062007-POG/1POG
strefa planistyczna	PL.ZIPPZP.10584_062007-POG_1POG-111SZ_20250622T165002
identifier	https://www.gov.pl/zagospodarowanieprzestrzenne/app /StrefaPlanistyczna/PL.ZIPPZP.10584/062007-POG/1POG-111SZ /20250622T165002
przestrzen nazw	PL.ZIPPZP.10584/062007-POG
lokalny id	1POG-111SZ
wersja id	20250622T165002
poczatek wersji obiektu	2025-06-22T16:50:02
nazwa	strefa wielofunkcyjna z zabudową zagrodową
oznaczenie	111SZ
symbol	SZ
obowiazuje od	2025-01-27
obowiazuje do	obecnie
status	w opracowaniu https://inspire.ec.europa.eu/codelist/ProcessStepGeneralValue /elaboration
charakter ustalenia	ogólnie wiążące https://inspire.ec.europa.eu/codelist/RegulationNatureValue /generallyBinding
profil podstawowy	teren zabudowy zagrodowej teren produkcji w gospodarstwach rolnych teren akwakultury i obsługi rybactwa teren komunikacji teren zieleni urządzonej teren ogrodów działkowych teren infrastruktury technicznej
profil dodatkowy	teren usług teren zieleni naturalnej teren lasu teren wód
maksymalna nadziemna intensywnosc zabudowy	0.8
maksymalny udzial powierzchni zabudowy	70%

maksymalna wysokosc zabudowy	12.0 m
minimalny udzial powierzchni biologicznie czynnej	30%
geometria	
plan	https://www.gov.pl/zagospodarowanieprzestrzenne/app/AktPlanowaniaPrzestrzennego/PL.ZIPPZP.10584/062007-POG/1POG
strefa planistyczna	PL.ZIPPZP.10584_062007-POG_1POG-111SJ_20250622T151245
identifier	https://www.gov.pl/zagospodarowanieprzestrzenne/app/StrefaPlanistyczna/PL.ZIPPZP.10584/062007-POG/1POG-111SJ/20250622T151245
przestrzen nazw	PL.ZIPPZP.10584/062007-POG
lokalny id	1POG-111SJ
wersja id	20250622T151245
poczatek wersji obiektu	2025-06-22T15:12:45
nazwa	strefa wielofunkcyjna z zabudową mieszkaniową jednorodzinną
oznaczenie	111SJ
symbol	SJ
obowiazuje od	2025-06-22
obowiazuje do	obecnie
status	w opracowaniu https://inspire.ec.europa.eu/codelist/ProcessStepGeneralValue/elaboration
charakter ustalenia	ogólnie wiążące https://inspire.ec.europa.eu/codelist/RegulationNatureValue/generallyBinding
profil podstawowy	teren zabudowy mieszkaniowej jednorodzinnej teren usług teren komunikacji teren zieleni urządzonej teren ogrodów działkowych teren infrastruktury technicznej
profil dodatkowy	teren zabudowy letniskowej lub rekreacji indywidualnej teren zieleni naturalnej teren lasu teren wód
maksymalna nadziemna intensywnosc zabudowy	0.6
maksymalny udzial powierzchni	

zabudowy	70%
maksymalna wysokosc zabudowy	12.0 m
minimalny udzial powierzchni biologicznie czynnej	30%
geometria	
plan	https://www.gov.pl/zagospodarowanieprzestrzenne/app/AktPlanowaniaPrzestrzennego/PL.ZIPPZP.10584/062007-POG/1POG

strefa planistyczna	PL.ZIPPZP.10584_062007-POG_1POG-112SJ_20250622T151249
identifier	https://www.gov.pl/zagospodarowanieprzestrzenne/app/StrefaPlanistyczna/PL.ZIPPZP.10584/062007-POG/1POG-112SJ/20250622T151249
przestrzen nazw	PL.ZIPPZP.10584/062007-POG
lokalny id	1POG-112SJ
wersja id	20250622T151249
poczatek wersji obiektu	2025-06-22T15:12:49
nazwa	strefa wielofunkcyjna z zabudową mieszkaniową jednorodzinną
oznaczenie	112SJ
symbol	SJ
obowiazuje od	2025-01-27
obowiazuje do	obecnie
status	w opracowaniu https://inspire.ec.europa.eu/codelist/ProcessStepGeneralValue/elaboration
charakter ustalenia	ogólnie wiążące https://inspire.ec.europa.eu/codelist/RegulationNatureValue/generallyBinding
profil podstawowy	teren zabudowy mieszkaniowej jednorodzinnej teren usług teren komunikacji teren zieleni urządzonej teren ogrodów działkowych teren infrastruktury technicznej
profil dodatkowy	teren zabudowy letniskowej lub rekreacji indywidualnej teren zieleni naturalnej teren lasu teren wód
maksymalna nadziemna intensywnosc zabudowy	0.6

maksymalny udzial powierzchni zabudowy	70%
maksymalna wysokosc zabudowy	12.0 m
minimalny udzial powierzchni biologicznie czynnej	30%
geometria	
plan	https://www.gov.pl/zagospodarowanieprzestrzenne/app /AktPlanowaniaPrzestrzennego/PL.ZIPPZP.10584/062007-POG/1POG

strefa planistyczna	PL.ZIPPZP.10584_062007-POG_1POG-112SZ_20250622T165005
identifier	https://www.gov.pl/zagospodarowanieprzestrzenne/app /StrefaPlanistyczna/PL.ZIPPZP.10584/062007-POG/1POG-112SZ /20250622T165005
przestrzen nazw	PL.ZIPPZP.10584/062007-POG
lokalny id	1POG-112SZ
wersja id	20250622T165005
poczatek wersji obiektu	2025-06-22T16:50:05
nazwa	strefa wielofunkcyjna z zabudową zagrodową
oznaczenie	112SZ
symbol	SZ
obowiazuje od	2025-01-27
obowiazuje do	obecnie
status	w opracowaniu https://inspire.ec.europa.eu/codelist/ProcessStepGeneralValue /elaboration
charakter ustalenia	ogólnie wiążące https://inspire.ec.europa.eu/codelist/RegulationNatureValue /generallyBinding
profil podstawowy	teren zabudowy zagrodowej teren produkcji w gospodarstwach rolnych teren akwakultury i obsługi rybactwa teren komunikacji teren zieleni urządzonej teren ogrodów działkowych teren infrastruktury technicznej
profil dodatkowy	teren usług teren zieleni naturalnej teren lasu teren wód

maksymalna nadziemna intensywnosc zabudowy	0.8
maksymalny udzial powierzchni zabudowy	70%
maksymalna wysokosc zabudowy	12.0 m
minimalny udzial powierzchni biologicznie czynnej	30%
geometria	
plan	https://www.gov.pl/zagospodarowanieprzestrzenne/app /AktPlanowaniaPrzestrzennego/PL.ZIPPZP.10584/062007-POG/1POG

strefa planistyczna	PL.ZIPPZP.10584_062007-POG_1POG-113SJ_20250622T151259
identifier	https://www.gov.pl/zagospodarowanieprzestrzenne/app /StrefaPlanistyczna/PL.ZIPPZP.10584/062007-POG/1POG-113SJ /20250622T151259
przestrzen nazw	PL.ZIPPZP.10584/062007-POG
lokalny id	1POG-113SJ
wersja id	20250622T151259
poczatek wersji obiektu	2025-06-22T15:12:59
nazwa	strefa wielofunkcyjna z zabudową mieszkaniową jednorodzinną
oznaczenie	113SJ
symbol	SJ
obowiazuje od	2025-01-27
obowiazuje do	obecnie
status	w opracowaniu https://inspire.ec.europa.eu/codelist/ProcessStepGeneralValue /elaboration
charakter ustalenia	ogólnie wiążące https://inspire.ec.europa.eu/codelist/RegulationNatureValue /generallyBinding
profil podstawowy	teren zabudowy mieszkaniowej jednorodzinnej teren usług teren komunikacji teren zieleni urządzonej teren ogrodów działkowych teren infrastruktury technicznej
profil dodatkowy	teren zabudowy letniskowej lub rekreacji indywidualnej teren zieleni naturalnej

	teren lasu teren wód
maksymalna nadziemna intensywnosc zabudowy	0.6
maksymalny udzial powierzchni zabudowy	70%
maksymalna wysokosc zabudowy	12.0 m
minimalny udzial powierzchni biologicznie czynnej	30%
geometria	
plan	https://www.gov.pl/zagospodarowanieprzestrzenne/app /AktPlanowaniaPrzestrzennego/PL.ZIPPZP.10584/062007-POG/1POG

strefa planistyczna	PL.ZIPPZP.10584_062007-POG_1POG-113SZ_20250622T165009
identifier	https://www.gov.pl/zagospodarowanieprzestrzenne/app /StrefaPlanistyczna/PL.ZIPPZP.10584/062007-POG/1POG-113SZ /20250622T165009
przestrzen nazw	PL.ZIPPZP.10584/062007-POG
lokalny id	1POG-113SZ
wersja id	20250622T165009
poczatek wersji obiektu	2025-06-22T16:50:09
nazwa	strefa wielofunkcyjna z zabudową zagrodową
oznaczenie	113SZ
symbol	SZ
obowiazuje od	2025-01-27
obowiazuje do	obecnie
status	w opracowaniu https://inspire.ec.europa.eu/codelist/ProcessStepGeneralValue /elaboration
charakter ustalenia	ogólnie wiążące https://inspire.ec.europa.eu/codelist/RegulationNatureValue /generallyBinding
profil podstawowy	teren zabudowy zagrodowej teren produkcji w gospodarstwach rolnych teren akwakultury i obsługi rybactwa teren komunikacji teren zieleni urządzonej teren ogrodów działkowych teren infrastruktury technicznej

profil dodatkowy	teren usług teren zieleni naturalnej teren lasu teren wód
maksymalna nadziemna intensywnosc zabudowy	0.8
maksymalny udzial powierzchni zabudowy	70%
maksymalna wysokosc zabudowy	12.0 m
minimalny udzial powierzchni biologicznie czynnej	30%
geometria	
plan	https://www.gov.pl/zagospodarowanieprzestrzenne/app /AktPlanowaniaPrzestrzennego/PL.ZIPPZP.10584/062007-POG/1POG

strefa planistyczna	PL.ZIPPZP.10584_062007-POG_1POG-114SZ_20250622T165022
identifier	https://www.gov.pl/zagospodarowanieprzestrzenne/app /StrefaPlanistyczna/PL.ZIPPZP.10584/062007-POG/1POG-114SZ /20250622T165022
przestrzen nazw	PL.ZIPPZP.10584/062007-POG
lokalny id	1POG-114SZ
wersja id	20250622T165022
poczatek wersji obiektu	2025-06-22T16:50:22
nazwa	strefa wielofunkcyjna z zabudową zagrodową
oznaczenie	114SZ
symbol	SZ
obowiazuje od	2025-01-27
obowiazuje do	obecnie
status	w opracowaniu https://inspire.ec.europa.eu/codelist/ProcessStepGeneralValue /elaboration
charakter ustalenia	ogólnie wiążące https://inspire.ec.europa.eu/codelist/RegulationNatureValue /generallyBinding
profil podstawowy	teren zabudowy zagrodowej teren produkcji w gospodarstwach rolnych teren akwakultury i obsługi rybactwa teren komunikacji

	teren zieleni urządzonej teren ogrodów działkowych teren infrastruktury technicznej
profil dodatkowy	teren usług teren zieleni naturalnej teren lasu teren wód
maksymalna nadziemna intensywnosc zabudowy	0.8
maksymalny udzial powierzchni zabudowy	70%
maksymalna wysokosc zabudowy	12.0 m
minimalny udzial powierzchni biologicznie czynnej	30%
geometria	
plan	https://www.gov.pl/zagospodarowanieprzestrzenne/app /AktPlanowaniaPrzestrzennego/PL.ZIPPZP.10584/062007-POG/1POG

strefa planistyczna	PL.ZIPPZP.10584_062007-POG_1POG-114SJ_20250622T151305
identifier	https://www.gov.pl/zagospodarowanieprzestrzenne/app /StrefaPlanistyczna/PL.ZIPPZP.10584/062007-POG/1POG-114SJ /20250622T151305
przestrzen nazw	PL.ZIPPZP.10584/062007-POG
lokalny id	1POG-114SJ
wersja id	20250622T151305
poczatek wersji obiektu	2025-06-22T15:13:05
nazwa	strefa wielofunkcyjna z zabudową mieszkaniową jednorodzinną
oznaczenie	114SJ
symbol	SJ
obowiazuje od	2025-01-27
obowiazuje do	obecnie
status	w opracowaniu https://inspire.ec.europa.eu/codelist/ProcessStepGeneralValue /elaboration
charakter ustalenia	ogólnie wiążące https://inspire.ec.europa.eu/codelist/RegulationNatureValue /generallyBinding
profil podstawowy	teren zabudowy mieszkaniowej jednorodzinnej

	teren usług teren komunikacji teren zieleni urządzonej teren ogrodów działkowych teren infrastruktury technicznej
profil dodatkowy	teren zabudowy letniskowej lub rekreacji indywidualnej teren zieleni naturalnej teren lasu teren wód
maksymalna nadziemna intensywnosc zabudowy	0.6
maksymalny udzial powierzchni zabudowy	70%
maksymalna wysokosc zabudowy	12.0 m
minimalny udzial powierzchni biologicznie czynnej	30%
geometria	
plan	https://www.gov.pl/zagospodarowanieprzestrzenne/app /AktPlanowaniaPrzestrzennego/PL.ZIPPZP.10584/062007-POG/1POG

strefa planistyczna	PL.ZIPPZP.10584_062007-POG_1POG-115SZ_20250622T165035
identifier	https://www.gov.pl/zagospodarowanieprzestrzenne/app /StrefaPlanistyczna/PL.ZIPPZP.10584/062007-POG/1POG-115SZ /20250622T165035
przestrzen nazw	PL.ZIPPZP.10584/062007-POG
lokalny id	1POG-115SZ
wersja id	20250622T165035
poczatek wersji obiektu	2025-06-22T16:50:35
nazwa	strefa wielofunkcyjna z zabudową zagrodową
oznaczenie	115SZ
symbol	SZ
obowiazuje od	2025-01-27
obowiazuje do	obecnie
status	w opracowaniu https://inspire.ec.europa.eu/codelist/ProcessStepGeneralValue /elaboration
charakter ustalenia	ogólnie wiążące https://inspire.ec.europa.eu/codelist/RegulationNatureValue /generallyBinding

profil podstawowy	teren zabudowy zagrodowej teren produkcji w gospodarstwach rolnych teren akwakultury i obsługi rybactwa teren komunikacji teren zieleni urządzonej teren ogrodów działkowych teren infrastruktury technicznej
profil dodatkowy	teren usług teren zieleni naturalnej teren lasu teren wód
maksymalna nadziemna intensywnosc zabudowy	0.8
maksymalny udzial powierzchni zabudowy	70%
maksymalna wysokosc zabudowy	12.0 m
minimalny udzial powierzchni biologicznie czynnej	30%
geometria	
plan	https://www.gov.pl/zagospodarowanieprzestrzenne/app /AktPlanowaniaPrzestrzennego/PL.ZIPPZP.10584/062007-POG/1POG

strefa planistyczna	PL.ZIPPZP.10584_062007-POG_1POG-115SJ_20250622T151309
identifier	https://www.gov.pl/zagospodarowanieprzestrzenne/app /StrefaPlanistyczna/PL.ZIPPZP.10584/062007-POG/1POG-115SJ /20250622T151309
przestrzen nazw	PL.ZIPPZP.10584/062007-POG
lokalny id	1POG-115SJ
wersja id	20250622T151309
poczatek wersji obiektu	2025-06-22T15:13:09
nazwa	strefa wielofunkcyjna z zabudową mieszkaniową jednorodzinną
oznaczenie	115SJ
symbol	SJ
obowiazuje od	2025-01-27
obowiazuje do	obecnie
status	w opracowaniu https://inspire.ec.europa.eu/codelist/ProcessStepGeneralValue /elaboration

charakter ustalenia	ogólnie wiążące https://inspire.ec.europa.eu/codelist/RegulationNatureValue/generallyBinding
profil podstawowy	teren zabudowy mieszkaniowej jednorodzinnej teren usług teren komunikacji teren zieleni urządzonej teren ogrodów działkowych teren infrastruktury technicznej
profil dodatkowy	teren zabudowy letniskowej lub rekreacji indywidualnej teren zieleni naturalnej teren lasu teren wód
maksymalna nadziemna intensywnosc zabudowy	0.6
maksymalny udzial powierzchni zabudowy	70%
maksymalna wysokosc zabudowy	12.0 m
minimalny udzial powierzchni biologicznie czynnej	30%
geometria	
plan	https://www.gov.pl/zagospodarowanieprzestrzenne/app/AktPlanowaniaPrzestrzennego/PL.ZIPPZP.10584/062007-POG/1POG

strefa planistyczna	PL.ZIPPZP.10584_062007-POG_1POG-116SZ_20250622T165047
identifier	https://www.gov.pl/zagospodarowanieprzestrzenne/app/StrefaPlanistyczna/PL.ZIPPZP.10584/062007-POG/1POG-116SZ/20250622T165047
przestrzen nazw	PL.ZIPPZP.10584/062007-POG
lokalny id	1POG-116SZ
wersja id	20250622T165047
poczatek wersji obiektu	2025-06-22T16:50:47
nazwa	strefa wielofunkcyjna z zabudową zagrodową
oznaczenie	116SZ
symbol	SZ
obowiazuje od	2025-01-27
obowiazuje do	obecnie
status	w opracowaniu https://inspire.ec.europa.eu/codelist/ProcessStepGeneralValue

	/elaboration
charakter ustalenia	ogólnie wiążące https://inspire.ec.europa.eu/codelist/RegulationNatureValue/generallyBinding
profil podstawowy	teren zabudowy zagrodowej teren produkcji w gospodarstwach rolnych teren akwakultury i obsługi rybactwa teren komunikacji teren zieleni urządzonej teren ogrodów działkowych teren infrastruktury technicznej
profil dodatkowy	teren usług teren zieleni naturalnej teren lasu teren wód
maksymalna nadziemna intensywnosc zabudowy	0.8
maksymalny udzial powierzchni zabudowy	70%
maksymalna wysokosc zabudowy	12.0 m
minimalny udzial powierzchni biologicznie czynnej	30%
geometria	
plan	https://www.gov.pl/zagospodarowanieprzestrzenne/app/AktPlanowaniaPrzestrzennego/PL.ZIPPZP.10584/062007-POG/1POG

strefa planistyczna	PL.ZIPPZP.10584_062007-POG_1POG-116SJ_20250622T151313
identifier	https://www.gov.pl/zagospodarowanieprzestrzenne/app/StrefaPlanistyczna/PL.ZIPPZP.10584/062007-POG/1POG-116SJ/20250622T151313
przestrzen nazw	PL.ZIPPZP.10584/062007-POG
lokalny id	1POG-116SJ
wersja id	20250622T151313
poczatek wersji obiektu	2025-06-22T15:13:13
nazwa	strefa wielofunkcyjna z zabudową mieszkaniową jednorodzinną
oznaczenie	116SJ
symbol	SJ
obowiazuje od	2025-06-15
obowiazuje do	obecnie

status	w opracowaniu https://inspire.ec.europa.eu/codelist/ProcessStepGeneralValue/elaboration
charakter ustalenia	ogólnie wiążące https://inspire.ec.europa.eu/codelist/RegulationNatureValue/generallyBinding
profil podstawowy	teren zabudowy mieszkaniowej jednorodzinnej teren usług teren komunikacji teren zieleni urządzonej teren ogrodów działkowych teren infrastruktury technicznej
profil dodatkowy	teren zabudowy letniskowej lub rekreacji indywidualnej teren zieleni naturalnej teren lasu teren wód
maksymalna nadziemna intensywnosc zabudowy	0.6
maksymalny udzial powierzchni zabudowy	70%
maksymalna wysokosc zabudowy	12.0 m
minimalny udzial powierzchni biologicznie czynnej	30%
geometria	
plan	https://www.gov.pl/zagospodarowanieprzestrzenne/app/AktPlanowaniaPrzestrzennego/PL.ZIPPZP.10584/062007-POG/1POG

strefa planistyczna	PL.ZIPPZP.10584_062007-POG_1POG-117SZ_20250622T165051
identifier	https://www.gov.pl/zagospodarowanieprzestrzenne/app/StrefaPlanistyczna/PL.ZIPPZP.10584/062007-POG/1POG-117SZ/20250622T165051
przestrzen nazw	PL.ZIPPZP.10584/062007-POG
lokalny id	1POG-117SZ
wersja id	20250622T165051
poczatek wersji obiektu	2025-06-22T16:50:51
nazwa	strefa wielofunkcyjna z zabudową zagrodową
oznaczenie	117SZ
symbol	SZ
obowiazuje od	2025-01-27

obowiazuje do	obecnie
status	w opracowaniu https://inspire.ec.europa.eu/codelist/ProcessStepGeneralValue/elaboration
charakter ustalenia	ogólnie wiążące https://inspire.ec.europa.eu/codelist/RegulationNatureValue/generallyBinding
profil podstawowy	teren zabudowy zagrodowej teren produkcji w gospodarstwach rolnych teren akwakultury i obsługi rybactwa teren komunikacji teren zieleni urządzonej teren ogrodów działkowych teren infrastruktury technicznej
profil dodatkowy	teren usług teren zieleni naturalnej teren lasu teren wód
maksymalna nadziemna intensywnosc zabudowy	0.8
maksymalny udzial powierzchni zabudowy	70%
maksymalna wysokosc zabudowy	12.0 m
minimalny udzial powierzchni biologicznie czynnej	30%
geometria	
plan	https://www.gov.pl/zagospodarowanieprzestrzenne/app/AktPlanowaniaPrzestrzennego/PL.ZIPPZP.10584/062007-POG/1POG

strefa planistyczna	PL.ZIPPZP.10584_062007-POG_1POG-117SJ_20250622T151319
identifier	https://www.gov.pl/zagospodarowanieprzestrzenne/app/StrefaPlanistyczna/PL.ZIPPZP.10584/062007-POG/1POG-117SJ/20250622T151319
przestrzen nazw	PL.ZIPPZP.10584/062007-POG
lokalny id	1POG-117SJ
wersja id	20250622T151319
poczatek wersji obiektu	2025-06-22T15:13:19
nazwa	strefa wielofunkcyjna z zabudową mieszkaniową jednorodzinną
oznaczenie	117SJ

symbol	SJ
obowiazuje od	2025-01-27
obowiazuje do	obecnie
status	w opracowaniu https://inspire.ec.europa.eu/codelist/ProcessStepGeneralValue/elaboration
charakter ustalenia	ogólnie wiążące https://inspire.ec.europa.eu/codelist/RegulationNatureValue/generallyBinding
profil podstawowy	teren zabudowy mieszkaniowej jednorodzinnej teren usług teren komunikacji teren zieleni urządzonej teren ogrodów działkowych teren infrastruktury technicznej
profil dodatkowy	teren zabudowy letniskowej lub rekreacji indywidualnej teren zieleni naturalnej teren lasu teren wód
maksymalna nadziemna intensywnosc zabudowy	0.6
maksymalny udzial powierzchni zabudowy	70%
maksymalna wysokosc zabudowy	12.0 m
minimalny udzial powierzchni biologicznie czynnej	30%
geometria	
plan	https://www.gov.pl/zagospodarowanieprzestrzenne/app/AktPlanowaniaPrzestrzennego/PL.ZIPPZP.10584/062007-POG/1POG

strefa planistyczna	PL.ZIPPZP.10584_062007-POG_1POG-118SZ_20250622T165056
identifier	https://www.gov.pl/zagospodarowanieprzestrzenne/app/StrefaPlanistyczna/PL.ZIPPZP.10584/062007-POG/1POG-118SZ/20250622T165056
przestrzen nazw	PL.ZIPPZP.10584/062007-POG
lokalny id	1POG-118SZ
wersja id	20250622T165056
poczatek wersji obiektu	2025-06-22T16:50:56
nazwa	strefa wielofunkcyjna z zabudową zagrodową

oznaczenie	118SZ
symbol	SZ
obowiazuje od	2025-01-27
obowiazuje do	obecnie
status	w opracowaniu https://inspire.ec.europa.eu/codelist/ProcessStepGeneralValue/elaboration
charakter ustalenia	ogólnie wiążące https://inspire.ec.europa.eu/codelist/RegulationNatureValue/generallyBinding
profil podstawowy	teren zabudowy zagrodowej teren produkcji w gospodarstwach rolnych teren akwakultury i obsługi rybactwa teren komunikacji teren zieleni urządzonej teren ogrodów działkowych teren infrastruktury technicznej
profil dodatkowy	teren usług teren zieleni naturalnej teren lasu teren wód
maksymalna nadziemna intensywnosc zabudowy	0.8
maksymalny udzial powierzchni zabudowy	70%
maksymalna wysokosc zabudowy	12.0 m
minimalny udzial powierzchni biologicznie czynnej	30%
geometria	
plan	https://www.gov.pl/zagospodarowanieprzestrzenne/app/AktPlanowaniaPrzestrzennego/PL.ZIPPZP.10584/062007-POG/1POG

strefa planistyczna	PL.ZIPPZP.10584_062007-POG_1POG-118SJ_20250622T151322
identifier	https://www.gov.pl/zagospodarowanieprzestrzenne/app/StrefaPlanistyczna/PL.ZIPPZP.10584/062007-POG/1POG-118SJ/20250622T151322
przestrzen nazw	PL.ZIPPZP.10584/062007-POG
lokalny id	1POG-118SJ
wersja id	20250622T151322

poczatek wersji obiektu	2025-06-22T15:13:22
nazwa	strefa wielofunkcyjna z zabudową mieszkaniową jednorodzinną
oznaczenie	118SJ
symbol	SJ
obowiazuje od	2025-06-15
obowiazuje do	obecnie
status	w opracowaniu https://inspire.ec.europa.eu/codelist/ProcessStepGeneralValue/elaboration
charakter ustalenia	ogólnie wiążące https://inspire.ec.europa.eu/codelist/RegulationNatureValue/generallyBinding
profil podstawowy	teren zabudowy mieszkaniowej jednorodzinnej teren usług teren komunikacji teren zieleni urządzonej teren ogrodów działkowych teren infrastruktury technicznej
profil dodatkowy	teren zabudowy letniskowej lub rekreacji indywidualnej teren zieleni naturalnej teren lasu teren wód
maksymalna nadziemna intensywnosc zabudowy	0.6
maksymalny udzial powierzchni zabudowy	70%
maksymalna wysokosc zabudowy	12.0 m
minimalny udzial powierzchni biologicznie czynnej	30%
geometria	
plan	https://www.gov.pl/zagospodarowanieprzestrzenne/app/AktPlanowaniaPrzestrzennego/PL.ZIPPZP.10584/062007-POG/1POG

strefa planistyczna	PL.ZIPPZP.10584_062007-POG_1POG-119SJ_20250622T151327
identifier	https://www.gov.pl/zagospodarowanieprzestrzenne/app/StrefaPlanistyczna/PL.ZIPPZP.10584/062007-POG/1POG-119SJ/20250622T151327
przestrzen nazw	PL.ZIPPZP.10584/062007-POG
lokalny id	1POG-119SJ

wersja id	20250622T151327
poczatek wersji obiektu	2025-06-22T15:13:27
nazwa	strefa wielofunkcyjna z zabudową mieszkaniową jednorodzinną
oznaczenie	119SJ
symbol	SJ
obowiazuje od	2025-01-27
obowiazuje do	obecnie
status	w opracowaniu https://inspire.ec.europa.eu/codelist/ProcessStepGeneralValue/elaboration
charakter ustalenia	ogólnie wiążące https://inspire.ec.europa.eu/codelist/RegulationNatureValue/generallyBinding
profil podstawowy	teren zabudowy mieszkaniowej jednorodzinnej teren usług teren komunikacji teren zieleni urządzonej teren ogrodów działkowych teren infrastruktury technicznej
profil dodatkowy	teren zabudowy letniskowej lub rekreacji indywidualnej teren zieleni naturalnej teren lasu teren wód
maksymalna nadziemna intensywnosc zabudowy	0.6
maksymalny udzial powierzchni zabudowy	70%
maksymalna wysokosc zabudowy	12.0 m
minimalny udzial powierzchni biologicznie czynnej	30%
geometria	
plan	https://www.gov.pl/zagospodarowanieprzestrzenne/app/AktPlanowaniaPrzestrzennego/PL.ZIPPZP.10584/062007-POG/1POG

strefa planistyczna	PL.ZIPPZP.10584_062007-POG_1POG-119SZ_20250622T165100
identifier	https://www.gov.pl/zagospodarowanieprzestrzenne/app/StrefaPlanistyczna/PL.ZIPPZP.10584/062007-POG/1POG-119SZ/20250622T165100
przestrzen nazw	PL.ZIPPZP.10584/062007-POG

lokalny id	1POG-119SZ
wersja id	20250622T165100
poczatek wersji obiektu	2025-06-22T16:51
nazwa	strefa wielofunkcyjna z zabudową zagrodową
oznaczenie	119SZ
symbol	SZ
obowiazuje od	2025-01-27
obowiazuje do	obecnie
status	w opracowaniu https://inspire.ec.europa.eu/codelist/ProcessStepGeneralValue/elaboration
charakter ustalenia	ogólnie wiążące https://inspire.ec.europa.eu/codelist/RegulationNatureValue/generallyBinding
profil podstawowy	teren zabudowy zagrodowej teren produkcji w gospodarstwach rolnych teren akwakultury i obsługi rybactwa teren komunikacji teren zieleni urządzonej teren ogrodów działkowych teren infrastruktury technicznej
profil dodatkowy	teren usług teren zieleni naturalnej teren lasu teren wód
maksymalna nadziemna intensywnosc zabudowy	0.8
maksymalny udzial powierzchni zabudowy	70%
maksymalna wysokosc zabudowy	12.0 m
minimalny udzial powierzchni biologicznie czynnej	30%
geometria	
plan	https://www.gov.pl/zagospodarowanieprzestrzenne/app/AktPlanowaniaPrzestrzennego/PL.ZIPPZP.10584/062007-POG/1POG

strefa planistyczna	PL.ZIPPZP.10584_062007-POG_1POG-120SJ_20250622T151329
identifier	https://www.gov.pl/zagospodarowanieprzestrzenne/app/StrefaPlanistyczna/PL.ZIPPZP.10584/062007-POG/1POG-120SJ

	/20250622T151329
przestrzen nazw	PL.ZIPPZP.10584/062007-POG
lokalny id	1POG-120SJ
wersja id	20250622T151329
poczatek wersji obiektu	2025-06-22T15:13:29
nazwa	strefa wielofunkcyjna z zabudową mieszkaniową jednorodzinną
oznaczenie	120SJ
symbol	SJ
obowiazuje od	2025-01-27
obowiazuje do	obecnie
status	w opracowaniu https://inspire.ec.europa.eu/codelist/ProcessStepGeneralValue/elaboration
charakter ustalenia	ogólnie wiążące https://inspire.ec.europa.eu/codelist/RegulationNatureValue/generallyBinding
profil podstawowy	teren zabudowy mieszkaniowej jednorodzinnej teren usług teren komunikacji teren zieleni urządzonej teren ogrodów działkowych teren infrastruktury technicznej
profil dodatkowy	teren zabudowy letniskowej lub rekreacji indywidualnej teren zieleni naturalnej teren lasu teren wód
maksymalna nadziemna intensywnosc zabudowy	0.6
maksymalny udzial powierzchni zabudowy	70%
maksymalna wysokosc zabudowy	12.0 m
minimalny udzial powierzchni biologicznie czynnej	30%
geometria	
plan	https://www.gov.pl/zagospodarowanieprzestrzenne/app/AktPlanowaniaPrzestrzennego/PL.ZIPPZP.10584/062007-POG/1POG
strefa planistyczna	PL.ZIPPZP.10584_062007-POG_1POG-120SZ_20250622T165103

identifier	https://www.gov.pl/zagospodarowanieprzestrzenne/app/StrefaPlanistyczna/PL.ZIPPZP.10584/062007-POG/1POG-120SZ/20250622T165103
przestrzen nazw	PL.ZIPPZP.10584/062007-POG
lokalny id	1POG-120SZ
wersja id	20250622T165103
poczatek wersji obiektu	2025-06-22T16:51:03
nazwa	strefa wielofunkcyjna z zabudową zagrodową
oznaczenie	120SZ
symbol	SZ
obowiazuje od	2025-01-27
obowiazuje do	obecnie
status	w opracowaniu https://inspire.ec.europa.eu/codelist/ProcessStepGeneralValue/elaboration
charakter ustalenia	ogólnie wiążące https://inspire.ec.europa.eu/codelist/RegulationNatureValue/generallyBinding
profil podstawowy	teren zabudowy zagrodowej teren produkcji w gospodarstwach rolnych teren akwakultury i obsługi rybactwa teren komunikacji teren zieleni urządzonej teren ogrodów działkowych teren infrastruktury technicznej
profil dodatkowy	teren usług teren zieleni naturalnej teren lasu teren wód
maksymalna nadziemna intensywnosc zabudowy	0.8
maksymalny udzial powierzchni zabudowy	70%
maksymalna wysokosc zabudowy	12.0 m
minimalny udzial powierzchni biologicznie czynnej	30%
geometria	
plan	https://www.gov.pl/zagospodarowanieprzestrzenne/app/AktPlanowaniaPrzestrzennego/PL.ZIPPZP.10584/062007-POG/1POG

strefa planistyczna	PL.ZIPPZP.10584_062007-POG_1POG-121SJ_20250622T151335
identifier	https://www.gov.pl/zagospodarowanieprzestrzenne/app /StrefaPlanistyczna/PL.ZIPPZP.10584/062007-POG/1POG-121SJ /20250622T151335
przestrzen nazw	PL.ZIPPZP.10584/062007-POG
lokalny id	1POG-121SJ
wersja id	20250622T151335
poczatek wersji obiektu	2025-06-22T15:13:35
nazwa	strefa wielofunkcyjna z zabudową mieszkaniową jednorodzinną
oznaczenie	121SJ
symbol	SJ
obowiazuje od	2025-01-29
obowiazuje do	obecnie
status	w opracowaniu https://inspire.ec.europa.eu/codelist/ProcessStepGeneralValue /elaboration
charakter ustalenia	ogólnie wiążące https://inspire.ec.europa.eu/codelist/RegulationNatureValue /generallyBinding
profil podstawowy	teren zabudowy mieszkaniowej jednorodzinnej teren usług teren komunikacji teren zieleni urządzonej teren ogrodów działkowych teren infrastruktury technicznej
profil dodatkowy	teren zabudowy letniskowej lub rekreacji indywidualnej teren zieleni naturalnej teren lasu teren wód
maksymalna nadziemna intensywnosc zabudowy	1.5
maksymalny udzial powierzchni zabudowy	70%
maksymalna wysokosc zabudowy	15.0 m
minimalny udzial powierzchni biologicznie czynnej	30%
geometria	

plan	https://www.gov.pl/zagospodarowanieprzestrzenne/app /AktPlanowaniaPrzestrzennego/PL.ZIPPZP.10584/062007-POG/1POG
strefa planistyczna	PL.ZIPPZP.10584_062007-POG_1POG-121SZ_20250622T165105
identifier	https://www.gov.pl/zagospodarowanieprzestrzenne/app /StrefaPlanistyczna/PL.ZIPPZP.10584/062007-POG/1POG-121SZ /20250622T165105
przestrzen nazw	PL.ZIPPZP.10584/062007-POG
lokalny id	1POG-121SZ
wersja id	20250622T165105
poczatek wersji obiektu	2025-06-22T16:51:05
nazwa	strefa wielofunkcyjna z zabudową zagrodową
oznaczenie	121SZ
symbol	SZ
obowiazuje od	2025-01-27
obowiazuje do	obecnie
status	w opracowaniu https://inspire.ec.europa.eu/codelist/ProcessStepGeneralValue /elaboration
charakter ustalenia	ogólnie wiążące https://inspire.ec.europa.eu/codelist/RegulationNatureValue /generallyBinding
profil podstawowy	teren zabudowy zagrodowej teren produkcji w gospodarstwach rolnych teren akwakultury i obsługi rybactwa teren komunikacji teren zieleni urządzonej teren ogrodów działkowych teren infrastruktury technicznej
profil dodatkowy	teren usług teren zieleni naturalnej teren lasu teren wód
maksymalna nadziemna intensywnosc zabudowy	0.8
maksymalny udzial powierzchni zabudowy	70%
maksymalna wysokosc zabudowy	12.0 m
minimalny udzial powierzchni biologicznie czynnej	30%
geometria	



plan	https://www.gov.pl/zagospodarowanieprzestrzenne/app/AktPlanowaniaPrzestrzennego/PL.ZIPPZP.10584/062007-POG/1POG
strefa planistyczna	PL.ZIPPZP.10584_062007-POG_1POG-122SZ_20250622T165108
identifier	https://www.gov.pl/zagospodarowanieprzestrzenne/app/StrefaPlanistyczna/PL.ZIPPZP.10584/062007-POG/1POG-122SZ/20250622T165108
przestrzen nazw	PL.ZIPPZP.10584/062007-POG
lokalny id	1POG-122SZ
wersja id	20250622T165108
poczatek wersji obiektu	2025-06-22T16:51:08
nazwa	strefa wielofunkcyjna z zabudową zagrodową
oznaczenie	122SZ
symbol	SZ
obowiazuje od	2025-01-27
obowiazuje do	obecnie
status	w opracowaniu https://inspire.ec.europa.eu/codelist/ProcessStepGeneralValue/elaboration
charakter ustalenia	ogólnie wiążące https://inspire.ec.europa.eu/codelist/RegulationNatureValue/generallyBinding
profil podstawowy	teren zabudowy zagrodowej teren produkcji w gospodarstwach rolnych teren akwakultury i obsługi rybactwa teren komunikacji teren zieleni urządzonej teren ogrodów działkowych teren infrastruktury technicznej
profil dodatkowy	teren usług teren zieleni naturalnej teren lasu teren wód
maksymalna nadziemna intensywnosc zabudowy	0.8
maksymalny udzial powierzchni zabudowy	70%
maksymalna wysokosc zabudowy	12.0 m

minimalny udzial powierzchni biologicznie czynnej	30%
geometria	
plan	https://www.gov.pl/zagospodarowanieprzestrzenne/app/AktPlanowaniaPrzestrzennego/PL.ZIPPZP.10584/062007-POG/1POG
strefa planistyczna	PL.ZIPPZP.10584_062007-POG_1POG-122SJ_20250622T151338
identifier	https://www.gov.pl/zagospodarowanieprzestrzenne/app/StrefaPlanistyczna/PL.ZIPPZP.10584/062007-POG/1POG-122SJ/20250622T151338
przestrzen nazw	PL.ZIPPZP.10584/062007-POG
lokalny id	1POG-122SJ
wersja id	20250622T151338
poczatek wersji obiektu	2025-06-22T15:13:38
nazwa	strefa wielofunkcyjna z zabudową mieszkaniową jednorodzinną
oznaczenie	122SJ
symbol	SJ
obowiazuje od	2025-01-27
obowiazuje do	obecnie
status	w opracowaniu https://inspire.ec.europa.eu/codelist/ProcessStepGeneralValue/elaboration
charakter ustalenia	ogólnie wiążące https://inspire.ec.europa.eu/codelist/RegulationNatureValue/generallyBinding
profil podstawowy	teren zabudowy mieszkaniowej jednorodzinnej teren usług teren komunikacji teren zieleni urządzonej teren ogrodów działkowych teren infrastruktury technicznej
profil dodatkowy	teren zabudowy letniskowej lub rekreacji indywidualnej teren zieleni naturalnej teren lasu teren wód
maksymalna nadziemna intensywnosc zabudowy	0.6
maksymalny udzial powierzchni zabudowy	70%

maksymalna wysokosc zabudowy	12.0 m
minimalny udzial powierzchni biologicznie czynnej	30%
geometria	
plan	https://www.gov.pl/zagospodarowanieprzestrzenne/app/AktPlanowaniaPrzestrzennego/PL.ZIPPZP.10584/062007-POG/1POG
strefa planistyczna	PL.ZIPPZP.10584_062007-POG_1POG-123SZ_20250622T165110
identifier	https://www.gov.pl/zagospodarowanieprzestrzenne/app/StrefaPlanistyczna/PL.ZIPPZP.10584/062007-POG/1POG-123SZ/20250622T165110
przestrzen nazw	PL.ZIPPZP.10584/062007-POG
lokalny id	1POG-123SZ
wersja id	20250622T165110
poczatek wersji obiektu	2025-06-22T16:51:10
nazwa	strefa wielofunkcyjna z zabudową zagrodową
oznaczenie	123SZ
symbol	SZ
obowiazuje od	2025-01-27
obowiazuje do	obecnie
status	w opracowaniu https://inspire.ec.europa.eu/codelist/ProcessStepGeneralValue/elaboration
charakter ustalenia	ogólnie wiążące https://inspire.ec.europa.eu/codelist/RegulationNatureValue/generallyBinding
profil podstawowy	teren zabudowy zagrodowej teren produkcji w gospodarstwach rolnych teren akwakultury i obsługi rybactwa teren komunikacji teren zieleni urządzonej teren ogrodów działkowych teren infrastruktury technicznej
profil dodatkowy	teren usług teren zieleni naturalnej teren lasu teren wód
maksymalna nadziemna intensywnosc zabudowy	0.8

maksymalny udzial powierzchni zabudowy	70%
maksymalna wysokosc zabudowy	12.0 m
minimalny udzial powierzchni biologicznie czynnej	30%
geometria	
plan	https://www.gov.pl/zagospodarowanieprzestrzenne/app/AktPlanowaniaPrzestrzennego/PL.ZIPPZP.10584/062007-POG/1POG

strefa planistyczna	PL.ZIPPZP.10584_062007-POG_1POG-123SJ_20250622T151345
identifier	https://www.gov.pl/zagospodarowanieprzestrzenne/app/StrefaPlanistyczna/PL.ZIPPZP.10584/062007-POG/1POG-123SJ/20250622T151345
przestrzen nazw	PL.ZIPPZP.10584/062007-POG
lokalny id	1POG-123SJ
wersja id	20250622T151345
poczatek wersji obiektu	2025-06-22T15:13:45
nazwa	strefa wielofunkcyjna z zabudową mieszkaniową jednorodzinną
oznaczenie	123SJ
symbol	SJ
obowiazuje od	2025-01-27
obowiazuje do	obecnie
status	w opracowaniu https://inspire.ec.europa.eu/codelist/ProcessStepGeneralValue/elaboration
charakter ustalenia	ogólnie wiążące https://inspire.ec.europa.eu/codelist/RegulationNatureValue/generallyBinding
profil podstawowy	teren zabudowy mieszkaniowej jednorodzinnej teren usług teren komunikacji teren zieleni urządzonej teren ogrodów działkowych teren infrastruktury technicznej
profil dodatkowy	teren zabudowy letniskowej lub rekreacji indywidualnej teren zieleni naturalnej teren lasu teren wód
maksymalna nadziemna	

intensywnosc zabudowy	0.6
maksymalny udzial powierzchni zabudowy	70%
maksymalna wysokosc zabudowy	12.0 m
minimalny udzial powierzchni biologicznie czynnej	30%
geometria	
plan	https://www.gov.pl/zagospodarowanieprzestrzenne/app/AktPlanowaniaPrzestrzennego/PL.ZIPPZP.10584/062007-POG/1POG
strefa planistyczna	PL.ZIPPZP.10584_062007-POG_1POG-124SZ_20250622T165115
identifier	https://www.gov.pl/zagospodarowanieprzestrzenne/app/StrefaPlanistyczna/PL.ZIPPZP.10584/062007-POG/1POG-124SZ/20250622T165115
przestrzen nazw	PL.ZIPPZP.10584/062007-POG
lokalny id	1POG-124SZ
wersja id	20250622T165115
poczatek wersji obiektu	2025-06-22T16:51:15
nazwa	strefa wielofunkcyjna z zabudową zagrodową
oznaczenie	124SZ
symbol	SZ
obowiazuje od	2025-01-27
obowiazuje do	obecnie
status	w opracowaniu https://inspire.ec.europa.eu/codelist/ProcessStepGeneralValue/elaboration
charakter ustalenia	ogólnie wiążące https://inspire.ec.europa.eu/codelist/RegulationNatureValue/generallyBinding
profil podstawowy	teren zabudowy zagrodowej teren produkcji w gospodarstwach rolnych teren akwakultury i obsługi rybactwa teren komunikacji teren zieleni urządzonej teren ogrodów działkowych teren infrastruktury technicznej
profil dodatkowy	teren usług teren zieleni naturalnej

	teren lasu teren wód
maksymalna nadziemna intensywnosc zabudowy	0.8
maksymalny udzial powierzchni zabudowy	70%
maksymalna wysokosc zabudowy	12.0 m
minimalny udzial powierzchni biologicznie czynnej	30%
geometria	
plan	https://www.gov.pl/zagospodarowanieprzestrzenne/app /AktPlanowaniaPrzestrzennego/PL.ZIPPZP.10584/062007-POG/1POG

strefa planistyczna	PL.ZIPPZP.10584_062007-POG_1POG-124SJ_20250622T151349
identifier	https://www.gov.pl/zagospodarowanieprzestrzenne/app /StrefaPlanistyczna/PL.ZIPPZP.10584/062007-POG/1POG-124SJ /20250622T151349
przestrzen nazw	PL.ZIPPZP.10584/062007-POG
lokalny id	1POG-124SJ
wersja id	20250622T151349
poczatek wersji obiektu	2025-06-22T15:13:49
nazwa	strefa wielofunkcyjna z zabudową mieszkaniową jednorodzinną
oznaczenie	124SJ
symbol	SJ
obowiazuje od	2025-01-27
obowiazuje do	obecnie
status	w opracowaniu https://inspire.ec.europa.eu/codelist/ProcessStepGeneralValue /elaboration
charakter ustalenia	ogólnie wiążące https://inspire.ec.europa.eu/codelist/RegulationNatureValue /generallyBinding
profil podstawowy	teren zabudowy mieszkaniowej jednorodzinnej teren usług teren komunikacji teren zieleni urządzonej teren ogrodów działkowych teren infrastruktury technicznej

profil dodatkowy	teren zabudowy letniskowej lub rekreacji indywidualnej teren zieleni naturalnej teren lasu teren wód
maksymalna nadziemna intensywnosc zabudowy	0.6
maksymalny udzial powierzchni zabudowy	70%
maksymalna wysokosc zabudowy	12.0 m
minimalny udzial powierzchni biologicznie czynnej	30%
geometria	
plan	https://www.gov.pl/zagospodarowanieprzestrzenne/app /AktPlanowaniaPrzestrzennego/PL.ZIPPZP.10584/062007-POG/1POG

strefa planistyczna	PL.ZIPPZP.10584_062007-POG_1POG-125SZ_20250622T165131
identifier	https://www.gov.pl/zagospodarowanieprzestrzenne/app /StrefaPlanistyczna/PL.ZIPPZP.10584/062007-POG/1POG-125SZ /20250622T165131
przestrzen nazw	PL.ZIPPZP.10584/062007-POG
lokalny id	1POG-125SZ
wersja id	20250622T165131
poczatek wersji obiektu	2025-06-22T16:51:31
nazwa	strefa wielofunkcyjna z zabudową zagrodową
oznaczenie	125SZ
symbol	SZ
obowiazuje od	2025-01-27
obowiazuje do	obecnie
status	w opracowaniu https://inspire.ec.europa.eu/codelist/ProcessStepGeneralValue /elaboration
charakter ustalenia	ogólnie wiążące https://inspire.ec.europa.eu/codelist/RegulationNatureValue /generallyBinding
profil podstawowy	teren zabudowy zagrodowej teren produkcji w gospodarstwach rolnych teren akwakultury i obsługi rybactwa teren komunikacji teren zieleni urządzonej

	teren ogrodów działkowych teren infrastruktury technicznej
profil dodatkowy	teren usług teren zieleni naturalnej teren lasu teren wód
maksymalna nadziemna intensywnosc zabudowy	0.8
maksymalny udzial powierzchni zabudowy	70%
maksymalna wysokosc zabudowy	12.0 m
minimalny udzial powierzchni biologicznie czynnej	30%
geometria	
plan	https://www.gov.pl/zagospodarowanieprzestrzenne/app /AktPlanowaniaPrzestrzennego/PL.ZIPPZP.10584/062007-POG/1POG

strefa planistyczna	PL.ZIPPZP.10584_062007-POG_1POG-125SJ_20250622T151413
identifier	https://www.gov.pl/zagospodarowanieprzestrzenne/app /StrefaPlanistyczna/PL.ZIPPZP.10584/062007-POG/1POG-125SJ /20250622T151413
przestrzen nazw	PL.ZIPPZP.10584/062007-POG
lokalny id	1POG-125SJ
wersja id	20250622T151413
poczatek wersji obiektu	2025-06-22T15:14:13
nazwa	strefa wielofunkcyjna z zabudową mieszkaniową jednorodzinną
oznaczenie	125SJ
symbol	SJ
obowiazuje od	2025-01-27
obowiazuje do	obecnie
status	w opracowaniu https://inspire.ec.europa.eu/codelist/ProcessStepGeneralValue /elaboration
charakter ustalenia	ogólnie wiążące https://inspire.ec.europa.eu/codelist/RegulationNatureValue /generallyBinding
profil podstawowy	teren zabudowy mieszkaniowej jednorodzinnej teren usług

	teren komunikacji teren zieleni urządzonej teren ogrodów działkowych teren infrastruktury technicznej
profil dodatkowy	teren zabudowy letniskowej lub rekreacji indywidualnej teren zieleni naturalnej teren lasu teren wód
maksymalna nadziemna intensywnosc zabudowy	0.6
maksymalny udzial powierzchni zabudowy	70%
maksymalna wysokosc zabudowy	12.0 m
minimalny udzial powierzchni biologicznie czynnej	30%
geometria	
plan	https://www.gov.pl/zagospodarowanieprzestrzenne/app /AktPlanowaniaPrzestrzennego/PL.ZIPPZP.10584/062007-POG/1POG

strefa planistyczna	PL.ZIPPZP.10584_062007-POG_1POG-126SZ_20250622T165136
identifier	https://www.gov.pl/zagospodarowanieprzestrzenne/app /StrefaPlanistyczna/PL.ZIPPZP.10584/062007-POG/1POG-126SZ /20250622T165136
przestrzen nazw	PL.ZIPPZP.10584/062007-POG
lokalny id	1POG-126SZ
wersja id	20250622T165136
poczatek wersji obiektu	2025-06-22T16:51:36
nazwa	strefa wielofunkcyjna z zabudową zagrodową
oznaczenie	126SZ
symbol	SZ
obowiazuje od	2025-01-27
obowiazuje do	obecnie
status	w opracowaniu https://inspire.ec.europa.eu/codelist/ProcessStepGeneralValue /elaboration
charakter ustalenia	ogólnie wiążące https://inspire.ec.europa.eu/codelist/RegulationNatureValue /generallyBinding

profil podstawowy	teren zabudowy zagrodowej teren produkcji w gospodarstwach rolnych teren akwakultury i obsługi rybactwa teren komunikacji teren zieleni urządzonej teren ogrodów działkowych teren infrastruktury technicznej
profil dodatkowy	teren usług teren zieleni naturalnej teren lasu teren wód
maksymalna nadziemna intensywnosc zabudowy	0.8
maksymalny udzial powierzchni zabudowy	70%
maksymalna wysokosc zabudowy	12.0 m
minimalny udzial powierzchni biologicznie czynnej	30%
geometria	
plan	https://www.gov.pl/zagospodarowanieprzestrzenne/app/AktPlanowaniaPrzestrzennego/PL.ZIPPZP.10584/062007-POG/1POG

strefa planistyczna	PL.ZIPPZP.10584_062007-POG_1POG-126SJ_20250622T151422
identifier	https://www.gov.pl/zagospodarowanieprzestrzenne/app/StrefaPlanistyczna/PL.ZIPPZP.10584/062007-POG/1POG-126SJ/20250622T151422
przestrzen nazw	PL.ZIPPZP.10584/062007-POG
lokalny id	1POG-126SJ
wersja id	20250622T151422
poczatek wersji obiektu	2025-06-22T15:14:22
nazwa	strefa wielofunkcyjna z zabudową mieszkaniową jednorodzinną
oznaczenie	126SJ
symbol	SJ
obowiazuje od	2025-01-27
obowiazuje do	obecnie
status	w opracowaniu https://inspire.ec.europa.eu/codelist/ProcessStepGeneralValue/elaboration
charakter ustalenia	ogólnie wiążące

	https://inspire.ec.europa.eu/codelist/RegulationNatureValue/generallyBinding
profil podstawowy	teren zabudowy mieszkaniowej jednorodzinnej teren usług teren komunikacji teren zieleni urządzonej teren ogrodów działkowych teren infrastruktury technicznej
profil dodatkowy	teren zabudowy letniskowej lub rekreacji indywidualnej teren zieleni naturalnej teren lasu teren wód
maksymalna nadziemna intensywnosc zabudowy	0.6
maksymalny udzial powierzchni zabudowy	70%
maksymalna wysokosc zabudowy	12.0 m
minimalny udzial powierzchni biologicznie czynnej	30%
geometria	
plan	https://www.gov.pl/zagospodarowanieprzestrzenne/app/AktPlanowaniaPrzestrzennego/PL.ZIPPZP.10584/062007-POG/1POG
strefa planistyczna	PL.ZIPPZP.10584_062007-POG_1POG-127SZ_20250622T165139
identifier	https://www.gov.pl/zagospodarowanieprzestrzenne/app/StrefaPlanistyczna/PL.ZIPPZP.10584/062007-POG/1POG-127SZ/20250622T165139
przestrzen nazw	PL.ZIPPZP.10584/062007-POG
lokalny id	1POG-127SZ
wersja id	20250622T165139
poczatek wersji obiektu	2025-06-22T16:51:39
nazwa	strefa wielofunkcyjna z zabudową zagrodową
oznaczenie	127SZ
symbol	SZ
obowiazuje od	2025-01-27
obowiazuje do	obecnie
status	w opracowaniu https://inspire.ec.europa.eu/codelist/ProcessStepGeneralValue/elaboration

charakter ustalenia	ogólnie wiążące https://inspire.ec.europa.eu/codelist/RegulationNatureValue/generallyBinding
profil podstawowy	teren zabudowy zagrodowej teren produkcji w gospodarstwach rolnych teren akwakultury i obsługi rybactwa teren komunikacji teren zieleni urządzonej teren ogrodów działkowych teren infrastruktury technicznej
profil dodatkowy	teren usług teren zieleni naturalnej teren lasu teren wód
maksymalna nadziemna intensywnosc zabudowy	0.8
maksymalny udzial powierzchni zabudowy	70%
maksymalna wysokosc zabudowy	12.0 m
minimalny udzial powierzchni biologicznie czynnej	30%
geometria	
plan	https://www.gov.pl/zagospodarowanieprzestrzenne/app/AktPlanowaniaPrzestrzennego/PL.ZIPPZP.10584/062007-POG/1POG

strefa planistyczna	PL.ZIPPZP.10584_062007-POG_1POG-127SJ_20250622T151435
identifier	https://www.gov.pl/zagospodarowanieprzestrzenne/app/StrefaPlanistyczna/PL.ZIPPZP.10584/062007-POG/1POG-127SJ/20250622T151435
przestrzen nazw	PL.ZIPPZP.10584/062007-POG
lokalny id	1POG-127SJ
wersja id	20250622T151435
poczatek wersji obiektu	2025-06-22T15:14:35
nazwa	strefa wielofunkcyjna z zabudową mieszkaniową jednorodzinną
oznaczenie	127SJ
symbol	SJ
obowiazuje od	2025-01-27
obowiazuje do	obecnie

status	w opracowaniu https://inspire.ec.europa.eu/codelist/ProcessStepGeneralValue/elaboration
charakter ustalenia	ogólnie wiążące https://inspire.ec.europa.eu/codelist/RegulationNatureValue/generallyBinding
profil podstawowy	teren zabudowy mieszkaniowej jednorodzinnej teren usług teren komunikacji teren zieleni urządzonej teren ogrodów działkowych teren infrastruktury technicznej
profil dodatkowy	teren zabudowy letniskowej lub rekreacji indywidualnej teren zieleni naturalnej teren lasu teren wód
maksymalna nadziemna intensywnosc zabudowy	0.6
maksymalny udzial powierzchni zabudowy	70%
maksymalna wysokosc zabudowy	12.0 m
minimalny udzial powierzchni biologicznie czynnej	30%
geometria	
plan	https://www.gov.pl/zagospodarowanieprzestrzenne/app/AktPlanowaniaPrzestrzennego/PL.ZIPPZP.10584/062007-POG/1POG

strefa planistyczna	PL.ZIPPZP.10584_062007-POG_1POG-128SZ_20250622T165143
identifier	https://www.gov.pl/zagospodarowanieprzestrzenne/app/StrefaPlanistyczna/PL.ZIPPZP.10584/062007-POG/1POG-128SZ/20250622T165143
przestrzen nazw	PL.ZIPPZP.10584/062007-POG
lokalny id	1POG-128SZ
wersja id	20250622T165143
poczatek wersji obiektu	2025-06-22T16:51:43
nazwa	strefa wielofunkcyjna z zabudową zagrodową
oznaczenie	128SZ
symbol	SZ
obowiazuje od	2025-01-27

obowiazuje do	obecnie
status	w opracowaniu https://inspire.ec.europa.eu/codelist/ProcessStepGeneralValue/elaboration
charakter ustalenia	ogólnie wiążące https://inspire.ec.europa.eu/codelist/RegulationNatureValue/generallyBinding
profil podstawowy	teren zabudowy zagrodowej teren produkcji w gospodarstwach rolnych teren akwakultury i obsługi rybactwa teren komunikacji teren zieleni urządzonej teren ogrodów działkowych teren infrastruktury technicznej
profil dodatkowy	teren usług teren zieleni naturalnej teren lasu teren wód
maksymalna nadziemna intensywnosc zabudowy	0.8
maksymalny udzial powierzchni zabudowy	70%
maksymalna wysokosc zabudowy	12.0 m
minimalny udzial powierzchni biologicznie czynnej	30%
geometria	
plan	https://www.gov.pl/zagospodarowanieprzestrzenne/app/AktPlanowaniaPrzestrzennego/PL.ZIPPZP.10584/062007-POG/1POG

strefa planistyczna	PL.ZIPPZP.10584_062007-POG_1POG-128SJ_20250622T151440
identifier	https://www.gov.pl/zagospodarowanieprzestrzenne/app/StrefaPlanistyczna/PL.ZIPPZP.10584/062007-POG/1POG-128SJ/20250622T151440
przestrzen nazw	PL.ZIPPZP.10584/062007-POG
lokalny id	1POG-128SJ
wersja id	20250622T151440
poczatek wersji obiektu	2025-06-22T15:14:40
nazwa	strefa wielofunkcyjna z zabudową mieszkaniową jednorodzinną
oznaczenie	128SJ

symbol	SJ
obowiazuje od	2025-01-27
obowiazuje do	obecnie
status	w opracowaniu https://inspire.ec.europa.eu/codelist/ProcessStepGeneralValue/elaboration
charakter ustalenia	ogólnie wiążące https://inspire.ec.europa.eu/codelist/RegulationNatureValue/generallyBinding
profil podstawowy	teren zabudowy mieszkaniowej jednorodzinnej teren usług teren komunikacji teren zieleni urządzonej teren ogrodów działkowych teren infrastruktury technicznej
profil dodatkowy	teren zabudowy letniskowej lub rekreacji indywidualnej teren zieleni naturalnej teren lasu teren wód
maksymalna nadziemna intensywnosc zabudowy	0.6
maksymalny udzial powierzchni zabudowy	70%
maksymalna wysokosc zabudowy	12.0 m
minimalny udzial powierzchni biologicznie czynnej	30%
geometria	
plan	https://www.gov.pl/zagospodarowanieprzestrzenne/app/AktPlanowaniaPrzestrzennego/PL.ZIPPZP.10584/062007-POG/1POG

strefa planistyczna	PL.ZIPPZP.10584_062007-POG_1POG-129SJ_20250622T151443
identifier	https://www.gov.pl/zagospodarowanieprzestrzenne/app/StrefaPlanistyczna/PL.ZIPPZP.10584/062007-POG/1POG-129SJ/20250622T151443
przestrzen nazw	PL.ZIPPZP.10584/062007-POG
lokalny id	1POG-129SJ
wersja id	20250622T151443
poczatek wersji obiektu	2025-06-22T15:14:43
nazwa	strefa wielofunkcyjna z zabudową mieszkaniową jednorodzinną

oznaczenie	129SJ
symbol	SJ
obowiazuje od	2025-01-27
obowiazuje do	obecnie
status	w opracowaniu https://inspire.ec.europa.eu/codelist/ProcessStepGeneralValue/elaboration
charakter ustalenia	ogólnie wiążące https://inspire.ec.europa.eu/codelist/RegulationNatureValue/generallyBinding
profil podstawowy	teren zabudowy mieszkaniowej jednorodzinnej teren usług teren komunikacji teren zieleni urządzonej teren ogrodów działkowych teren infrastruktury technicznej
profil dodatkowy	teren zabudowy letniskowej lub rekreacji indywidualnej teren zieleni naturalnej teren lasu teren wód
maksymalna nadziemna intensywnosc zabudowy	0.6
maksymalny udzial powierzchni zabudowy	70%
maksymalna wysokosc zabudowy	12.0 m
minimalny udzial powierzchni biologicznie czynnej	30%
geometria	
plan	https://www.gov.pl/zagospodarowanieprzestrzenne/app/AktPlanowaniaPrzestrzennego/PL.ZIPPZP.10584/062007-POG/1POG

strefa planistyczna	PL.ZIPPZP.10584_062007-POG_1POG-129SZ_20250622T165149
identifier	https://www.gov.pl/zagospodarowanieprzestrzenne/app/StrefaPlanistyczna/PL.ZIPPZP.10584/062007-POG/1POG-129SZ/20250622T165149
przestrzen nazw	PL.ZIPPZP.10584/062007-POG
lokalny id	1POG-129SZ
wersja id	20250622T165149
poczatek wersji obiektu	2025-06-22T16:51:49

nazwa	strefa wielofunkcyjna z zabudową zagrodową
oznaczenie	129SZ
symbol	SZ
obowiazuje od	2025-01-27
obowiazuje do	obecnie
status	w opracowaniu https://inspire.ec.europa.eu/codelist/ProcessStepGeneralValue/elaboration
charakter ustalenia	ogólnie wiążące https://inspire.ec.europa.eu/codelist/RegulationNatureValue/generallyBinding
profil podstawowy	teren zabudowy zagrodowej teren produkcji w gospodarstwach rolnych teren akwakultury i obsługi rybactwa teren komunikacji teren zieleni urządzonej teren ogrodów działkowych teren infrastruktury technicznej
profil dodatkowy	teren usług teren zieleni naturalnej teren lasu teren wód
maksymalna nadziemna intensywnosc zabudowy	0.8
maksymalny udzial powierzchni zabudowy	70%
maksymalna wysokosc zabudowy	12.0 m
minimalny udzial powierzchni biologicznie czynnej	30%
geometria	
plan	https://www.gov.pl/zagospodarowanieprzestrzenne/app/AktPlanowaniaPrzestrzennego/PL.ZIPPZP.10584/062007-POG/1POG

strefa planistyczna	PL.ZIPPZP.10584_062007-POG_1POG-130SJ_20250622T151447
identifier	https://www.gov.pl/zagospodarowanieprzestrzenne/app/StrefaPlanistyczna/PL.ZIPPZP.10584/062007-POG/1POG-130SJ/20250622T151447
przestrzen nazw	PL.ZIPPZP.10584/062007-POG
lokalny id	1POG-130SJ

wersja id	20250622T151447
poczatek wersji obiektu	2025-06-22T15:14:47
nazwa	strefa wielofunkcyjna z zabudową mieszkaniową jednorodzinną
oznaczenie	130SJ
symbol	SJ
obowiazuje od	2025-01-27
obowiazuje do	obecnie
status	w opracowaniu https://inspire.ec.europa.eu/codelist/ProcessStepGeneralValue/elaboration
charakter ustalenia	ogólnie wiążące https://inspire.ec.europa.eu/codelist/RegulationNatureValue/generallyBinding
profil podstawowy	teren zabudowy mieszkaniowej jednorodzinnej teren usług teren komunikacji teren zieleni urządzonej teren ogrodów działkowych teren infrastruktury technicznej
profil dodatkowy	teren zabudowy letniskowej lub rekreacji indywidualnej teren zieleni naturalnej teren lasu teren wód
maksymalna nadziemna intensywnosc zabudowy	0.6
maksymalny udzial powierzchni zabudowy	70%
maksymalna wysokosc zabudowy	12.0 m
minimalny udzial powierzchni biologicznie czynnej	30%
geometria	
plan	https://www.gov.pl/zagospodarowanieprzestrzenne/app/AktPlanowaniaPrzestrzennego/PL.ZIPPZP.10584/062007-POG/1POG
strefa planistyczna	PL.ZIPPZP.10584_062007-POG_1POG-130SZ_20250622T165153
identifier	https://www.gov.pl/zagospodarowanieprzestrzenne/app/StrefaPlanistyczna/PL.ZIPPZP.10584/062007-POG/1POG-130SZ/20250622T165153
przestrzen nazw	PL.ZIPPZP.10584/062007-POG

lokalny id	1POG-130SZ
wersja id	20250622T165153
poczatek wersji obiektu	2025-06-22T16:51:53
nazwa	strefa wielofunkcyjna z zabudową zagrodową
oznaczenie	130SZ
symbol	SZ
obowiazuje od	2025-01-27
obowiazuje do	obecnie
status	w opracowaniu https://inspire.ec.europa.eu/codelist/ProcessStepGeneralValue/elaboration
charakter ustalenia	ogólnie wiążące https://inspire.ec.europa.eu/codelist/RegulationNatureValue/generallyBinding
profil podstawowy	teren zabudowy zagrodowej teren produkcji w gospodarstwach rolnych teren akwakultury i obsługi rybactwa teren komunikacji teren zieleni urządzonej teren ogrodów działkowych teren infrastruktury technicznej
profil dodatkowy	teren usług teren zieleni naturalnej teren lasu teren wód
maksymalna nadziemna intensywnosc zabudowy	0.8
maksymalny udzial powierzchni zabudowy	70%
maksymalna wysokosc zabudowy	12.0 m
minimalny udzial powierzchni biologicznie czynnej	30%
geometria	
plan	https://www.gov.pl/zagospodarowanieprzestrzenne/app/AktPlanowaniaPrzestrzennego/PL.ZIPPZP.10584/062007-POG/1POG

strefa planistyczna	PL.ZIPPZP.10584_062007-POG_1POG-131SJ_20250622T151451
identifier	https://www.gov.pl/zagospodarowanieprzestrzenne/app/StrefaPlanistyczna/PL.ZIPPZP.10584/062007-POG/1POG-131SJ

	/20250622T151451
przestrzen nazw	PL.ZIPPZP.10584/062007-POG
lokalny id	1POG-131SJ
wersja id	20250622T151451
poczatek wersji obiektu	2025-06-22T15:14:51
nazwa	strefa wielofunkcyjna z zabudową mieszkaniową jednorodzinną
oznaczenie	131SJ
symbol	SJ
obowiazuje od	2025-01-27
obowiazuje do	obecnie
status	w opracowaniu https://inspire.ec.europa.eu/codelist/ProcessStepGeneralValue/elaboration
charakter ustalenia	ogólnie wiążące https://inspire.ec.europa.eu/codelist/RegulationNatureValue/generallyBinding
profil podstawowy	teren zabudowy mieszkaniowej jednorodzinnej teren usług teren komunikacji teren zieleni urządzonej teren ogrodów działkowych teren infrastruktury technicznej
profil dodatkowy	teren zabudowy letniskowej lub rekreacji indywidualnej teren zieleni naturalnej teren lasu teren wód
maksymalna nadziemna intensywnosc zabudowy	0.6
maksymalny udzial powierzchni zabudowy	70%
maksymalna wysokosc zabudowy	12.0 m
minimalny udzial powierzchni biologicznie czynnej	30%
geometria	
plan	https://www.gov.pl/zagospodarowanieprzestrzenne/app/AktPlanowaniaPrzestrzennego/PL.ZIPPZP.10584/062007-POG/1POG
strefa planistyczna	PL.ZIPPZP.10584_062007-POG_1POG-131SZ_20250622T220534

identifier	https://www.gov.pl/zagospodarowanieprzestrzenne/app /StrefaPlanistyczna/PL.ZIPPZP.10584/062007-POG/1POG-131SZ /20250622T220534
przestrzen nazw	PL.ZIPPZP.10584/062007-POG
lokalny id	1POG-131SZ
wersja id	20250622T220534
poczatek wersji obiektu	2025-06-22T22:05:34
nazwa	strefa wielofunkcyjna z zabudową zagrodową
oznaczenie	131SZ
symbol	SZ
obowiazuje od	2025-01-27
obowiazuje do	obecnie
status	w opracowaniu https://inspire.ec.europa.eu/codelist/ProcessStepGeneralValue /elaboration
charakter ustalenia	ogólnie wiążące https://inspire.ec.europa.eu/codelist/RegulationNatureValue /generallyBinding
profil podstawowy	teren zabudowy zagrodowej teren produkcji w gospodarstwach rolnych teren akwakultury i obsługi rybactwa teren komunikacji teren zieleni urządzonej teren ogrodów działkowych teren infrastruktury technicznej
profil dodatkowy	teren usług teren zieleni naturalnej teren lasu teren wód
maksymalna nadziemna intensywnosc zabudowy	0.8
maksymalny udzial powierzchni zabudowy	70%
maksymalna wysokosc zabudowy	12.0 m
minimalny udzial powierzchni biologicznie czynnej	30%
geometria	
plan	https://www.gov.pl/zagospodarowanieprzestrzenne/app /AktPlanowaniaPrzestrzennego/PL.ZIPPZP.10584/062007-POG/1POG

strefa planistyczna	PL.ZIPPZP.10584_062007-POG_1POG-132SZ_20250622T165205
identifier	https://www.gov.pl/zagospodarowanieprzestrzenne/app/StrefaPlanistyczna/PL.ZIPPZP.10584/062007-POG/1POG-132SZ/20250622T165205
przestrzen nazw	PL.ZIPPZP.10584/062007-POG
lokalny id	1POG-132SZ
wersja id	20250622T165205
poczatek wersji obiektu	2025-06-22T16:52:05
nazwa	strefa wielofunkcyjna z zabudową zagrodową
oznaczenie	132SZ
symbol	SZ
obowiazuje od	2025-01-27
obowiazuje do	obecnie
status	w opracowaniu https://inspire.ec.europa.eu/codelist/ProcessStepGeneralValue/elaboration
charakter ustalenia	ogólnie wiążące https://inspire.ec.europa.eu/codelist/RegulationNatureValue/generallyBinding
profil podstawowy	teren zabudowy zagrodowej teren produkcji w gospodarstwach rolnych teren akwakultury i obsługi rybactwa teren komunikacji teren zieleni urządzonej teren ogrodów działkowych teren infrastruktury technicznej
profil dodatkowy	teren usług teren zieleni naturalnej teren lasu teren wód
maksymalna nadziemna intensywnosc zabudowy	0.8
maksymalny udzial powierzchni zabudowy	70%
maksymalna wysokosc zabudowy	12.0 m
minimalny udzial powierzchni biologicznie czynnej	30%
geometria	

plan	https://www.gov.pl/zagospodarowanieprzestrzenne/app /AktPlanowaniaPrzestrzennego/PL.ZIPPZP.10584/062007-POG/1POG
strefa planistyczna	PL.ZIPPZP.10584_062007-POG_1POG-132SJ_20250622T151457
identifier	https://www.gov.pl/zagospodarowanieprzestrzenne/app /StrefaPlanistyczna/PL.ZIPPZP.10584/062007-POG/1POG-132SJ /20250622T151457
przestrzen nazw	PL.ZIPPZP.10584/062007-POG
lokalny id	1POG-132SJ
wersja id	20250622T151457
poczatek wersji obiektu	2025-06-22T15:14:57
nazwa	strefa wielofunkcyjna z zabudową mieszkaniową jednorodzinną
oznaczenie	132SJ
symbol	SJ
obowiazuje od	2025-01-27
obowiazuje do	obecnie
status	w opracowaniu https://inspire.ec.europa.eu/codelist/ProcessStepGeneralValue /elaboration
charakter ustalenia	ogólnie wiążące https://inspire.ec.europa.eu/codelist/RegulationNatureValue /generallyBinding
profil podstawowy	teren zabudowy mieszkaniowej jednorodzinnej teren usług teren komunikacji teren zieleni urządzonej teren ogrodów działkowych teren infrastruktury technicznej
profil dodatkowy	teren zabudowy letniskowej lub rekreacji indywidualnej teren zieleni naturalnej teren lasu teren wód
maksymalna nadziemna intensywnosc zabudowy	0.6
maksymalny udzial powierzchni zabudowy	70%
maksymalna wysokosc zabudowy	12.0 m
minimalny udzial powierzchni biologicznie czynnej	30%
geometria	



plan	https://www.gov.pl/zagospodarowanieprzestrzenne/app/AktPlanowaniaPrzestrzennego/PL.ZIPPZP.10584/062007-POG/1POG
strefa planistyczna	PL.ZIPPZP.10584_062007-POG_1POG-133SZ_20250622T165208
identifier	https://www.gov.pl/zagospodarowanieprzestrzenne/app/StrefaPlanistyczna/PL.ZIPPZP.10584/062007-POG/1POG-133SZ/20250622T165208
przestrzen nazw	PL.ZIPPZP.10584/062007-POG
lokalny id	1POG-133SZ
wersja id	20250622T165208
poczatek wersji obiektu	2025-06-22T16:52:08
nazwa	strefa wielofunkcyjna z zabudową zagrodową
oznaczenie	133SZ
symbol	SZ
obowiazuje od	2025-01-27
obowiazuje do	obecnie
status	w opracowaniu https://inspire.ec.europa.eu/codelist/ProcessStepGeneralValue/elaboration
charakter ustalenia	ogólnie wiążące https://inspire.ec.europa.eu/codelist/RegulationNatureValue/generallyBinding
profil podstawowy	teren zabudowy zagrodowej teren produkcji w gospodarstwach rolnych teren akwakultury i obsługi rybactwa teren komunikacji teren zieleni urządzonej teren ogrodów działkowych teren infrastruktury technicznej
profil dodatkowy	teren usług teren zieleni naturalnej teren lasu teren wód
maksymalna nadziemna intensywnosc zabudowy	0.8
maksymalny udzial powierzchni zabudowy	70%
maksymalna wysokosc zabudowy	12.0 m

minimalny udzial powierzchni biologicznie czynnej	30%
geometria	
plan	https://www.gov.pl/zagospodarowanieprzestrzenne/app /AktPlanowaniaPrzestrzennego/PL.ZIPPZP.10584/062007-POG/1POG
strefa planistyczna	PL.ZIPPZP.10584_062007-POG_1POG-133SJ_20250622T151501
identifier	https://www.gov.pl/zagospodarowanieprzestrzenne/app /StrefaPlanistyczna/PL.ZIPPZP.10584/062007-POG/1POG-133SJ /20250622T151501
przestrzen nazw	PL.ZIPPZP.10584/062007-POG
lokalny id	1POG-133SJ
wersja id	20250622T151501
poczatek wersji obiektu	2025-06-22T15:15:01
nazwa	strefa wielofunkcyjna z zabudową mieszkaniową jednorodzinną
oznaczenie	133SJ
symbol	SJ
obowiazuje od	2025-01-27
obowiazuje do	obecnie
status	w opracowaniu https://inspire.ec.europa.eu/codelist/ProcessStepGeneralValue /elaboration
charakter ustalenia	ogólnie wiążące https://inspire.ec.europa.eu/codelist/RegulationNatureValue /generallyBinding
profil podstawowy	teren zabudowy mieszkaniowej jednorodzinnej teren usług teren komunikacji teren zieleni urządzonej teren ogrodów działkowych teren infrastruktury technicznej
profil dodatkowy	teren zabudowy letniskowej lub rekreacji indywidualnej teren zieleni naturalnej teren lasu teren wód
maksymalna nadziemna intensywnosc zabudowy	0.6
maksymalny udzial powierzchni zabudowy	70%

maksymalna wysokosc zabudowy	12.0 m
minimalny udzial powierzchni biologicznie czynnej	30%
geometria	
plan	https://www.gov.pl/zagospodarowanieprzestrzenne/app /AktPlanowaniaPrzestrzennego/PL.ZIPPZP.10584/062007-POG/1POG
strefa planistyczna	PL.ZIPPZP.10584_062007-POG_1POG-134SZ_20250622T165211
identifier	https://www.gov.pl/zagospodarowanieprzestrzenne/app /StrefaPlanistyczna/PL.ZIPPZP.10584/062007-POG/1POG-134SZ /20250622T165211
przestrzen nazw	PL.ZIPPZP.10584/062007-POG
lokalny id	1POG-134SZ
wersja id	20250622T165211
poczatek wersji obiektu	2025-06-22T16:52:11
nazwa	strefa wielofunkcyjna z zabudową zagrodową
oznaczenie	134SZ
symbol	SZ
obowiazuje od	2025-01-27
obowiazuje do	obecnie
status	w opracowaniu https://inspire.ec.europa.eu/codelist/ProcessStepGeneralValue /elaboration
charakter ustalenia	ogólnie wiążące https://inspire.ec.europa.eu/codelist/RegulationNatureValue /generallyBinding
profil podstawowy	teren zabudowy zagrodowej teren produkcji w gospodarstwach rolnych teren akwakultury i obsługi rybactwa teren komunikacji teren zieleni urządzonej teren ogrodów działkowych teren infrastruktury technicznej
profil dodatkowy	teren usług teren zieleni naturalnej teren lasu teren wód
maksymalna nadziemna intensywnosc zabudowy	0.8

maksymalny udzial powierzchni zabudowy	70%
maksymalna wysokosc zabudowy	12.0 m
minimalny udzial powierzchni biologicznie czynnej	30%
geometria	
plan	https://www.gov.pl/zagospodarowanieprzestrzenne/app/AktPlanowaniaPrzestrzennego/PL.ZIPPZP.10584/062007-POG/1POG

strefa planistyczna	PL.ZIPPZP.10584_062007-POG_1POG-134SJ_20250622T151506
identifier	https://www.gov.pl/zagospodarowanieprzestrzenne/app/StrefaPlanistyczna/PL.ZIPPZP.10584/062007-POG/1POG-134SJ/20250622T151506
przestrzen nazw	PL.ZIPPZP.10584/062007-POG
lokalny id	1POG-134SJ
wersja id	20250622T151506
poczatek wersji obiektu	2025-06-22T15:15:06
nazwa	strefa wielofunkcyjna z zabudową mieszkaniową jednorodzinną
oznaczenie	134SJ
symbol	SJ
obowiazuje od	2025-01-27
obowiazuje do	obecnie
status	w opracowaniu https://inspire.ec.europa.eu/codelist/ProcessStepGeneralValue/elaboration
charakter ustalenia	ogólnie wiążące https://inspire.ec.europa.eu/codelist/RegulationNatureValue/generallyBinding
profil podstawowy	teren zabudowy mieszkaniowej jednorodzinnej teren usług teren komunikacji teren zieleni urządzonej teren ogrodów działkowych teren infrastruktury technicznej
profil dodatkowy	teren zabudowy letniskowej lub rekreacji indywidualnej teren zieleni naturalnej teren lasu teren wód
maksymalna nadziemna	

intensywnosc zabudowy	0.6
maksymalny udzial powierzchni zabudowy	70%
maksymalna wysokosc zabudowy	12.0 m
minimalny udzial powierzchni biologicznie czynnej	30%
geometria	
plan	https://www.gov.pl/zagospodarowanieprzestrzenne/app/AktPlanowaniaPrzestrzennego/PL.ZIPPZP.10584/062007-POG/1POG

strefa planistyczna	PL.ZIPPZP.10584_062007-POG_1POG-135SJ_20250622T151511
identifier	https://www.gov.pl/zagospodarowanieprzestrzenne/app/StrefaPlanistyczna/PL.ZIPPZP.10584/062007-POG/1POG-135SJ/20250622T151511
przestrzen nazw	PL.ZIPPZP.10584/062007-POG
lokalny id	1POG-135SJ
wersja id	20250622T151511
poczatek wersji obiektu	2025-06-22T15:15:11
nazwa	strefa wielofunkcyjna z zabudową mieszkaniową jednorodzinną
oznaczenie	135SJ
symbol	SJ
obowiazuje od	2025-01-27
obowiazuje do	obecnie
status	w opracowaniu https://inspire.ec.europa.eu/codelist/ProcessStepGeneralValue/elaboration
charakter ustalenia	ogólnie wiążące https://inspire.ec.europa.eu/codelist/RegulationNatureValue/generallyBinding
profil podstawowy	teren zabudowy mieszkaniowej jednorodzinnej teren usług teren komunikacji teren zieleni urządzonej teren ogrodów działkowych teren infrastruktury technicznej
profil dodatkowy	teren zabudowy letniskowej lub rekreacji indywidualnej teren zieleni naturalnej teren lasu teren wód

maksymalna nadziemna intensywnosc zabudowy	0.6
maksymalny udzial powierzchni zabudowy	70%
maksymalna wysokosc zabudowy	12.0 m
minimalny udzial powierzchni biologicznie czynnej	30%
geometria	
plan	https://www.gov.pl/zagospodarowanieprzestrzenne/app /AktPlanowaniaPrzestrzennego/PL.ZIPPZP.10584/062007-POG/1POG

strefa planistyczna	PL.ZIPPZP.10584_062007-POG_1POG-135SZ_20250622T165214
identifier	https://www.gov.pl/zagospodarowanieprzestrzenne/app /StrefaPlanistyczna/PL.ZIPPZP.10584/062007-POG/1POG-135SZ /20250622T165214
przestrzen nazw	PL.ZIPPZP.10584/062007-POG
lokalny id	1POG-135SZ
wersja id	20250622T165214
poczatek wersji obiektu	2025-06-22T16:52:14
nazwa	strefa wielofunkcyjna z zabudową zagrodową
oznaczenie	135SZ
symbol	SZ
obowiazuje od	2025-01-27
obowiazuje do	obecnie
status	w opracowaniu https://inspire.ec.europa.eu/codelist/ProcessStepGeneralValue /elaboration
charakter ustalenia	ogólnie wiążące https://inspire.ec.europa.eu/codelist/RegulationNatureValue /generallyBinding
profil podstawowy	teren zabudowy zagrodowej teren produkcji w gospodarstwach rolnych teren akwakultury i obsługi rybactwa teren komunikacji teren zieleni urządzonej teren ogrodów działkowych teren infrastruktury technicznej
profil dodatkowy	teren usług

	teren zieleni naturalnej teren lasu teren wód
maksymalna nadziemna intensywnosc zabudowy	0.8
maksymalny udzial powierzchni zabudowy	70%
maksymalna wysokosc zabudowy	12.0 m
minimalny udzial powierzchni biologicznie czynnej	30%
geometria	
plan	https://www.gov.pl/zagospodarowanieprzestrzenne/app/AktPlanowaniaPrzestrzennego/PL.ZIPPZP.10584/062007-POG/1POG

strefa planistyczna	PL.ZIPPZP.10584_062007-POG_1POG-136SJ_20250622T151514
identifier	https://www.gov.pl/zagospodarowanieprzestrzenne/app/StrefaPlanistyczna/PL.ZIPPZP.10584/062007-POG/1POG-136SJ/20250622T151514
przestrzen nazw	PL.ZIPPZP.10584/062007-POG
lokalny id	1POG-136SJ
wersja id	20250622T151514
poczatek wersji obiektu	2025-06-22T15:15:14
nazwa	strefa wielofunkcyjna z zabudową mieszkaniową jednorodzinną
oznaczenie	136SJ
symbol	SJ
obowiazuje od	2025-01-27
obowiazuje do	obecnie
status	w opracowaniu https://inspire.ec.europa.eu/codelist/ProcessStepGeneralValue/elaboration
charakter ustalenia	ogólnie wiążące https://inspire.ec.europa.eu/codelist/RegulationNatureValue/generallyBinding
profil podstawowy	teren zabudowy mieszkaniowej jednorodzinnej teren usług teren komunikacji teren zieleni urządzonej teren ogrodów działkowych teren infrastruktury technicznej

profil dodatkowy	teren zabudowy letniskowej lub rekreacji indywidualnej teren zieleni naturalnej teren lasu teren wód
maksymalna nadziemna intensywnosc zabudowy	0.6
maksymalny udzial powierzchni zabudowy	70%
maksymalna wysokosc zabudowy	12.0 m
minimalny udzial powierzchni biologicznie czynnej	30%
geometria	
plan	https://www.gov.pl/zagospodarowanieprzestrzenne/app /AktPlanowaniaPrzestrzennego/PL.ZIPPZP.10584/062007-POG/1POG

strefa planistyczna	PL.ZIPPZP.10584_062007-POG_1POG-136SZ_20250622T165217
identifier	https://www.gov.pl/zagospodarowanieprzestrzenne/app /StrefaPlanistyczna/PL.ZIPPZP.10584/062007-POG/1POG-136SZ /20250622T165217
przestrzen nazw	PL.ZIPPZP.10584/062007-POG
lokalny id	1POG-136SZ
wersja id	20250622T165217
poczatek wersji obiektu	2025-06-22T16:52:17
nazwa	strefa wielofunkcyjna z zabudową zagrodową
oznaczenie	136SZ
symbol	SZ
obowiazuje od	2025-01-27
obowiazuje do	obecnie
status	w opracowaniu https://inspire.ec.europa.eu/codelist/ProcessStepGeneralValue /elaboration
charakter ustalenia	ogólnie wiążące https://inspire.ec.europa.eu/codelist/RegulationNatureValue /generallyBinding
profil podstawowy	teren zabudowy zagrodowej teren produkcji w gospodarstwach rolnych teren akwakultury i obsługi rybactwa teren komunikacji

	teren zieleni urządzonej teren ogrodów działkowych teren infrastruktury technicznej
profil dodatkowy	teren usług teren zieleni naturalnej teren lasu teren wód
maksymalna nadziemna intensywnosc zabudowy	0.8
maksymalny udzial powierzchni zabudowy	70%
maksymalna wysokosc zabudowy	12.0 m
minimalny udzial powierzchni biologicznie czynnej	30%
geometria	
plan	https://www.gov.pl/zagospodarowanieprzestrzenne/app /AktPlanowaniaPrzestrzennego/PL.ZIPPZP.10584/062007-POG/1POG

strefa planistyczna	PL.ZIPPZP.10584_062007-POG_1POG-137SJ_20250622T151520
identifier	https://www.gov.pl/zagospodarowanieprzestrzenne/app /StrefaPlanistyczna/PL.ZIPPZP.10584/062007-POG/1POG-137SJ /20250622T151520
przestrzen nazw	PL.ZIPPZP.10584/062007-POG
lokalny id	1POG-137SJ
wersja id	20250622T151520
poczatek wersji obiektu	2025-06-22T15:15:20
nazwa	strefa wielofunkcyjna z zabudową mieszkaniową jednorodzinną
oznaczenie	137SJ
symbol	SJ
obowiazuje od	2025-01-27
obowiazuje do	obecnie
status	w opracowaniu https://inspire.ec.europa.eu/codelist/ProcessStepGeneralValue /elaboration
charakter ustalenia	ogólnie wiążące https://inspire.ec.europa.eu/codelist/RegulationNatureValue /generallyBinding
profil podstawowy	teren zabudowy mieszkaniowej jednorodzinnej

	teren usług teren komunikacji teren zieleni urządzonej teren ogrodów działkowych teren infrastruktury technicznej
profil dodatkowy	teren zabudowy letniskowej lub rekreacji indywidualnej teren zieleni naturalnej teren lasu teren wód
maksymalna nadziemna intensywnosc zabudowy	0.6
maksymalny udzial powierzchni zabudowy	70%
maksymalna wysokosc zabudowy	12.0 m
minimalny udzial powierzchni biologicznie czynnej	30%
geometria	
plan	https://www.gov.pl/zagospodarowanieprzestrzenne/app/AktPlanowaniaPrzestrzennego/PL.ZIPPZP.10584/062007-POG/1POG

strefa planistyczna	PL.ZIPPZP.10584_062007-POG_1POG-137SZ_20250622T165220
identifier	https://www.gov.pl/zagospodarowanieprzestrzenne/app/StrefaPlanistyczna/PL.ZIPPZP.10584/062007-POG/1POG-137SZ/20250622T165220
przestrzen nazw	PL.ZIPPZP.10584/062007-POG
lokalny id	1POG-137SZ
wersja id	20250622T165220
poczatek wersji obiektu	2025-06-22T16:52:20
nazwa	strefa wielofunkcyjna z zabudową zagrodową
oznaczenie	137SZ
symbol	SZ
obowiazuje od	2025-01-27
obowiazuje do	obecnie
status	w opracowaniu https://inspire.ec.europa.eu/codelist/ProcessStepGeneralValue/elaboration
charakter ustalenia	ogólnie wiążące https://inspire.ec.europa.eu/codelist/RegulationNatureValue/generallyBinding

profil podstawowy	teren zabudowy zagrodowej teren produkcji w gospodarstwach rolnych teren akwakultury i obsługi rybactwa teren komunikacji teren zieleni urządzonej teren ogrodów działkowych teren infrastruktury technicznej
profil dodatkowy	teren usług teren zieleni naturalnej teren lasu teren wód
maksymalna nadziemna intensywnosc zabudowy	0.8
maksymalny udzial powierzchni zabudowy	70%
maksymalna wysokosc zabudowy	12.0 m
minimalny udzial powierzchni biologicznie czynnej	30%
geometria	
plan	https://www.gov.pl/zagospodarowanieprzestrzenne/app /AktPlanowaniaPrzestrzennego/PL.ZIPPZP.10584/062007-POG/1POG

strefa planistyczna	PL.ZIPPZP.10584_062007-POG_1POG-138SJ_20250622T151527
identifier	https://www.gov.pl/zagospodarowanieprzestrzenne/app /StrefaPlanistyczna/PL.ZIPPZP.10584/062007-POG/1POG-138SJ /20250622T151527
przestrzen nazw	PL.ZIPPZP.10584/062007-POG
lokalny id	1POG-138SJ
wersja id	20250622T151527
poczatek wersji obiektu	2025-06-22T15:15:27
nazwa	strefa wielofunkcyjna z zabudową mieszkaniową jednorodzinną
oznaczenie	138SJ
symbol	SJ
obowiazuje od	2025-01-27
obowiazuje do	obecnie
status	w opracowaniu https://inspire.ec.europa.eu/codelist/ProcessStepGeneralValue /elaboration

charakter ustalenia	ogólnie wiążące https://inspire.ec.europa.eu/codelist/RegulationNatureValue/generallyBinding
profil podstawowy	teren zabudowy mieszkaniowej jednorodzinnej teren usług teren komunikacji teren zieleni urządzonej teren ogrodów działkowych teren infrastruktury technicznej
profil dodatkowy	teren zabudowy letniskowej lub rekreacji indywidualnej teren zieleni naturalnej teren lasu teren wód
maksymalna nadziemna intensywnosc zabudowy	0.6
maksymalny udzial powierzchni zabudowy	70%
maksymalna wysokosc zabudowy	12.0 m
minimalny udzial powierzchni biologicznie czynnej	30%
geometria	
plan	https://www.gov.pl/zagospodarowanieprzestrzenne/app/AktPlanowaniaPrzestrzennego/PL.ZIPPZP.10584/062007-POG/1POG

strefa planistyczna	PL.ZIPPZP.10584_062007-POG_1POG-138SZ_20250622T220429
identifier	https://www.gov.pl/zagospodarowanieprzestrzenne/app/StrefaPlanistyczna/PL.ZIPPZP.10584/062007-POG/1POG-138SZ/20250622T220429
przestrzen nazw	PL.ZIPPZP.10584/062007-POG
lokalny id	1POG-138SZ
wersja id	20250622T220429
poczatek wersji obiektu	2025-06-22T22:04:29
nazwa	strefa wielofunkcyjna z zabudową zagrodową
oznaczenie	138SZ
symbol	SZ
obowiazuje od	2025-01-27
obowiazuje do	obecnie
status	w opracowaniu https://inspire.ec.europa.eu/codelist/ProcessStepGeneralValue

	/elaboration
charakter ustalenia	ogólnie wiążące https://inspire.ec.europa.eu/codelist/RegulationNatureValue/generallyBinding
profil podstawowy	teren zabudowy zagrodowej teren produkcji w gospodarstwach rolnych teren akwakultury i obsługi rybactwa teren komunikacji teren zieleni urządzonej teren ogrodów działkowych teren infrastruktury technicznej
profil dodatkowy	teren usług teren zieleni naturalnej teren lasu teren wód
maksymalna nadziemna intensywnosc zabudowy	0.8
maksymalny udzial powierzchni zabudowy	70%
maksymalna wysokosc zabudowy	12.0 m
minimalny udzial powierzchni biologicznie czynnej	30%
geometria	
plan	https://www.gov.pl/zagospodarowanieprzestrzenne/app/AktPlanowaniaPrzestrzennego/PL.ZIPPZP.10584/062007-POG/1POG

strefa planistyczna	PL.ZIPPZP.10584_062007-POG_1POG-139SJ_20250622T151532
identifier	https://www.gov.pl/zagospodarowanieprzestrzenne/app/StrefaPlanistyczna/PL.ZIPPZP.10584/062007-POG/1POG-139SJ/20250622T151532
przestrzen nazw	PL.ZIPPZP.10584/062007-POG
lokalny id	1POG-139SJ
wersja id	20250622T151532
poczatek wersji obiektu	2025-06-22T15:15:32
nazwa	strefa wielofunkcyjna z zabudową mieszkaniową jednorodzinną
oznaczenie	139SJ
symbol	SJ
obowiazuje od	2025-01-27
obowiazuje do	obecnie

status	w opracowaniu https://inspire.ec.europa.eu/codelist/ProcessStepGeneralValue/elaboration
charakter ustalenia	ogólnie wiążące https://inspire.ec.europa.eu/codelist/RegulationNatureValue/generallyBinding
profil podstawowy	teren zabudowy mieszkaniowej jednorodzinnej teren usług teren komunikacji teren zieleni urządzonej teren ogrodów działkowych teren infrastruktury technicznej
profil dodatkowy	teren zabudowy letniskowej lub rekreacji indywidualnej teren zieleni naturalnej teren lasu teren wód
maksymalna nadziemna intensywnosc zabudowy	0.6
maksymalny udzial powierzchni zabudowy	70%
maksymalna wysokosc zabudowy	12.0 m
minimalny udzial powierzchni biologicznie czynnej	30%
geometria	
plan	https://www.gov.pl/zagospodarowanieprzestrzenne/app/AktPlanowaniaPrzestrzennego/PL.ZIPPZP.10584/062007-POG/1POG

strefa planistyczna	PL.ZIPPZP.10584_062007-POG_1POG-139SZ_20250622T165227
identifier	https://www.gov.pl/zagospodarowanieprzestrzenne/app/StrefaPlanistyczna/PL.ZIPPZP.10584/062007-POG/1POG-139SZ/20250622T165227
przestrzen nazw	PL.ZIPPZP.10584/062007-POG
lokalny id	1POG-139SZ
wersja id	20250622T165227
poczatek wersji obiektu	2025-06-22T16:52:27
nazwa	strefa wielofunkcyjna z zabudową zagrodową
oznaczenie	139SZ
symbol	SZ
obowiazuje od	2025-01-27

obowiazuje do	obecnie
status	w opracowaniu https://inspire.ec.europa.eu/codelist/ProcessStepGeneralValue/elaboration
charakter ustalenia	ogólnie wiążące https://inspire.ec.europa.eu/codelist/RegulationNatureValue/generallyBinding
profil podstawowy	teren zabudowy zagrodowej teren produkcji w gospodarstwach rolnych teren akwakultury i obsługi rybactwa teren komunikacji teren zieleni urządzonej teren ogrodów działkowych teren infrastruktury technicznej
profil dodatkowy	teren usług teren zieleni naturalnej teren lasu teren wód
maksymalna nadziemna intensywnosc zabudowy	0.8
maksymalny udzial powierzchni zabudowy	70%
maksymalna wysokosc zabudowy	12.0 m
minimalny udzial powierzchni biologicznie czynnej	30%
geometria	
plan	https://www.gov.pl/zagospodarowanieprzestrzenne/app/AktPlanowaniaPrzestrzennego/PL.ZIPPZP.10584/062007-POG/1POG

strefa planistyczna	PL.ZIPPZP.10584_062007-POG_1POG-140SJ_20250622T151535
identifier	https://www.gov.pl/zagospodarowanieprzestrzenne/app/StrefaPlanistyczna/PL.ZIPPZP.10584/062007-POG/1POG-140SJ/20250622T151535
przestrzen nazw	PL.ZIPPZP.10584/062007-POG
lokalny id	1POG-140SJ
wersja id	20250622T151535
poczatek wersji obiektu	2025-06-22T15:15:35
nazwa	strefa wielofunkcyjna z zabudową mieszkaniową jednorodzinną
oznaczenie	140SJ

symbol	SJ
obowiazuje od	2025-01-27
obowiazuje do	obecnie
status	w opracowaniu https://inspire.ec.europa.eu/codelist/ProcessStepGeneralValue/elaboration
charakter ustalenia	ogólnie wiążące https://inspire.ec.europa.eu/codelist/RegulationNatureValue/generallyBinding
profil podstawowy	teren zabudowy mieszkaniowej jednorodzinnej teren usług teren komunikacji teren zieleni urządzonej teren ogrodów działkowych teren infrastruktury technicznej
profil dodatkowy	teren zabudowy letniskowej lub rekreacji indywidualnej teren zieleni naturalnej teren lasu teren wód
maksymalna nadziemna intensywnosc zabudowy	0.6
maksymalny udzial powierzchni zabudowy	70%
maksymalna wysokosc zabudowy	12.0 m
minimalny udzial powierzchni biologicznie czynnej	30%
geometria	
plan	https://www.gov.pl/zagospodarowanieprzestrzenne/app/AktPlanowaniaPrzestrzennego/PL.ZIPPZP.10584/062007-POG/1POG

strefa planistyczna	PL.ZIPPZP.10584_062007-POG_1POG-140SZ_20250622T165241
identifier	https://www.gov.pl/zagospodarowanieprzestrzenne/app/StrefaPlanistyczna/PL.ZIPPZP.10584/062007-POG/1POG-140SZ/20250622T165241
przestrzen nazw	PL.ZIPPZP.10584/062007-POG
lokalny id	1POG-140SZ
wersja id	20250622T165241
poczatek wersji obiektu	2025-06-22T16:52:41
nazwa	strefa wielofunkcyjna z zabudową zagrodową

oznaczenie	140SZ
symbol	SZ
obowiazuje od	2025-01-27
obowiazuje do	obecnie
status	w opracowaniu https://inspire.ec.europa.eu/codelist/ProcessStepGeneralValue/elaboration
charakter ustalenia	ogólnie wiążące https://inspire.ec.europa.eu/codelist/RegulationNatureValue/generallyBinding
profil podstawowy	teren zabudowy zagrodowej teren produkcji w gospodarstwach rolnych teren akwakultury i obsługi rybactwa teren komunikacji teren zieleni urządzonej teren ogrodów działkowych teren infrastruktury technicznej
profil dodatkowy	teren usług teren zieleni naturalnej teren lasu teren wód
maksymalna nadziemna intensywnosc zabudowy	0.8
maksymalny udzial powierzchni zabudowy	70%
maksymalna wysokosc zabudowy	12.0 m
minimalny udzial powierzchni biologicznie czynnej	30%
geometria	
plan	https://www.gov.pl/zagospodarowanieprzestrzenne/app/AktPlanowaniaPrzestrzennego/PL.ZIPPZP.10584/062007-POG/1POG

strefa planistyczna	PL.ZIPPZP.10584_062007-POG_1POG-141SZ_20250622T211536
identifier	https://www.gov.pl/zagospodarowanieprzestrzenne/app/StrefaPlanistyczna/PL.ZIPPZP.10584/062007-POG/1POG-141SZ/20250622T211536
przestrzen nazw	PL.ZIPPZP.10584/062007-POG
lokalny id	1POG-141SZ
wersja id	20250622T211536

poczatek wersji obiektu	2025-06-22T21:15:36
nazwa	strefa wielofunkcyjna z zabudową zagrodową
oznaczenie	141SZ
symbol	SZ
obowiazuje od	2025-01-27
obowiazuje do	obecnie
status	w opracowaniu https://inspire.ec.europa.eu/codelist/ProcessStepGeneralValue/elaboration
charakter ustalenia	ogólnie wiążące https://inspire.ec.europa.eu/codelist/RegulationNatureValue/generallyBinding
profil podstawowy	teren zabudowy zagrodowej teren produkcji w gospodarstwach rolnych teren akwakultury i obsługi rybactwa teren komunikacji teren zieleni urządzonej teren ogrodów działkowych teren infrastruktury technicznej
profil dodatkowy	teren usług teren zieleni naturalnej teren lasu teren wód
maksymalna nadziemna intensywnosc zabudowy	0.8
maksymalny udzial powierzchni zabudowy	70%
maksymalna wysokosc zabudowy	12.0 m
minimalny udzial powierzchni biologicznie czynnej	30%
geometria	
plan	https://www.gov.pl/zagospodarowanieprzestrzenne/app/AktPlanowaniaPrzestrzennego/PL.ZIPPZP.10584/062007-POG/1POG

strefa planistyczna	PL.ZIPPZP.10584_062007-POG_1POG-141SJ_20250622T151553
identifier	https://www.gov.pl/zagospodarowanieprzestrzenne/app/StrefaPlanistyczna/PL.ZIPPZP.10584/062007-POG/1POG-141SJ/20250622T151553
przestrzen nazw	PL.ZIPPZP.10584/062007-POG

lokalny id	1POG-141SJ
wersja id	20250622T151553
poczatek wersji obiektu	2025-06-22T15:15:53
nazwa	strefa wielofunkcyjna z zabudową mieszkaniową jednorodzinną
oznaczenie	141SJ
symbol	SJ
obowiazuje od	2025-01-27
obowiazuje do	obecnie
status	w opracowaniu https://inspire.ec.europa.eu/codelist/ProcessStepGeneralValue/elaboration
charakter ustalenia	ogólnie wiążące https://inspire.ec.europa.eu/codelist/RegulationNatureValue/generallyBinding
profil podstawowy	teren zabudowy mieszkaniowej jednorodzinnej teren usług teren komunikacji teren zieleni urządzonej teren ogrodów działkowych teren infrastruktury technicznej
profil dodatkowy	teren zabudowy letniskowej lub rekreacji indywidualnej teren zieleni naturalnej teren lasu teren wód
maksymalna nadziemna intensywnosc zabudowy	0.6
maksymalny udzial powierzchni zabudowy	70%
maksymalna wysokosc zabudowy	12.0 m
minimalny udzial powierzchni biologicznie czynnej	30%
geometria	
plan	https://www.gov.pl/zagospodarowanieprzestrzenne/app/AktPlanowaniaPrzestrzennego/PL.ZIPPZP.10584/062007-POG/1POG

strefa planistyczna	PL.ZIPPZP.10584_062007-POG_1POG-142SZ_20250622T165310
identifier	https://www.gov.pl/zagospodarowanieprzestrzenne/app/StrefaPlanistyczna/PL.ZIPPZP.10584/062007-POG/1POG-142SZ/20250622T165310

przestrzen nazw	PL.ZIPPZP.10584/062007-POG
lokalny id	1POG-142SZ
wersja id	20250622T165310
poczatek wersji obiektu	2025-06-22T16:53:10
nazwa	strefa wielofunkcyjna z zabudową zagrodową
oznaczenie	142SZ
symbol	SZ
obowiazuje od	2025-01-27
obowiazuje do	obecnie
status	w opracowaniu https://inspire.ec.europa.eu/codelist/ProcessStepGeneralValue/elaboration
charakter ustalenia	ogólnie wiążące https://inspire.ec.europa.eu/codelist/RegulationNatureValue/generallyBinding
profil podstawowy	teren zabudowy zagrodowej teren produkcji w gospodarstwach rolnych teren akwakultury i obsługi rybactwa teren komunikacji teren zieleni urządzonej teren ogrodów działkowych teren infrastruktury technicznej
profil dodatkowy	teren usług teren zieleni naturalnej teren lasu teren wód
maksymalna nadziemna intensywnosc zabudowy	0.8
maksymalny udzial powierzchni zabudowy	70%
maksymalna wysokosc zabudowy	12.0 m
minimalny udzial powierzchni biologicznie czynnej	30%
geometria	
plan	https://www.gov.pl/zagospodarowanieprzestrzenne/app/AktPlanowaniaPrzestrzennego/PL.ZIPPZP.10584/062007-POG/1POG

strefa planistyczna	PL.ZIPPZP.10584_062007-POG_1POG-142SJ_20250622T151601
identifier	https://www.gov.pl/zagospodarowanieprzestrzenne/app

	/StrefaPlanistyczna/PL.ZIPPZP.10584/062007-POG/1POG-142SJ /20250622T151601
przestrzen nazw	PL.ZIPPZP.10584/062007-POG
lokalny id	1POG-142SJ
wersja id	20250622T151601
poczatek wersji obiektu	2025-06-22T15:16:01
nazwa	strefa wielofunkcyjna z zabudową mieszkaniową jednorodzinną
oznaczenie	142SJ
symbol	SJ
obowiazuje od	2025-01-27
obowiazuje do	obecnie
status	w opracowaniu https://inspire.ec.europa.eu/codelist/ProcessStepGeneralValue /elaboration
charakter ustalenia	ogólnie wiążące https://inspire.ec.europa.eu/codelist/RegulationNatureValue /generallyBinding
profil podstawowy	teren zabudowy mieszkaniowej jednorodzinnej teren usług teren komunikacji teren zieleni urządzonej teren ogrodów działkowych teren infrastruktury technicznej
profil dodatkowy	teren zabudowy letniskowej lub rekreacji indywidualnej teren zieleni naturalnej teren lasu teren wód
maksymalna nadziemna intensywnosc zabudowy	0.6
maksymalny udzial powierzchni zabudowy	70%
maksymalna wysokosc zabudowy	12.0 m
minimalny udzial powierzchni biologicznie czynnej	30%
geometria	
plan	https://www.gov.pl/zagospodarowanieprzestrzenne/app /AktPlanowaniaPrzestrzennego/PL.ZIPPZP.10584/062007-POG/1POG
strefa planistyczna	PL.ZIPPZP.10584_062007-POG_1POG-143SZ_20250622T165313

identifier	https://www.gov.pl/zagospodarowanieprzestrzenne/app /StrefaPlanistyczna/PL.ZIPPZP.10584/062007-POG/1POG-143SZ /20250622T165313
przestrzen nazw	PL.ZIPPZP.10584/062007-POG
lokalny id	1POG-143SZ
wersja id	20250622T165313
poczatek wersji obiektu	2025-06-22T16:53:13
nazwa	strefa wielofunkcyjna z zabudową zagrodową
oznaczenie	143SZ
symbol	SZ
obowiazuje od	2025-01-27
obowiazuje do	obecnie
status	w opracowaniu https://inspire.ec.europa.eu/codelist/ProcessStepGeneralValue /elaboration
charakter ustalenia	ogólnie wiążące https://inspire.ec.europa.eu/codelist/RegulationNatureValue /generallyBinding
profil podstawowy	teren zabudowy zagrodowej teren produkcji w gospodarstwach rolnych teren akwakultury i obsługi rybactwa teren komunikacji teren zieleni urządzonej teren ogrodów działkowych teren infrastruktury technicznej
profil dodatkowy	teren usług teren zieleni naturalnej teren lasu teren wód
maksymalna nadziemna intensywnosc zabudowy	0.8
maksymalny udzial powierzchni zabudowy	70%
maksymalna wysokosc zabudowy	12.0 m
minimalny udzial powierzchni biologicznie czynnej	30%
geometria	
plan	https://www.gov.pl/zagospodarowanieprzestrzenne/app

	/AktPlanowaniaPrzestrzennego/PL.ZIPPZP.10584/062007-POG/1POG
strefa planistyczna	PL.ZIPPZP.10584_062007-POG_1POG-143SJ_20250622T151607
identifier	https://www.gov.pl/zagospodarowanieprzestrzenne/app /StrefaPlanistyczna/PL.ZIPPZP.10584/062007-POG/1POG-143SJ /20250622T151607
przestrzen nazw	PL.ZIPPZP.10584/062007-POG
lokalny id	1POG-143SJ
wersja id	20250622T151607
poczatek wersji obiektu	2025-06-22T15:16:07
nazwa	strefa wielofunkcyjna z zabudową mieszkaniową jednorodzinną
oznaczenie	143SJ
symbol	SJ
obowiazuje od	2025-01-27
obowiazuje do	obecnie
status	w opracowaniu https://inspire.ec.europa.eu/codelist/ProcessStepGeneralValue /elaboration
charakter ustalenia	ogólnie wiążące https://inspire.ec.europa.eu/codelist/RegulationNatureValue /generallyBinding
profil podstawowy	teren zabudowy mieszkaniowej jednorodzinnej teren usług teren komunikacji teren zieleni urządzonej teren ogrodów działkowych teren infrastruktury technicznej
profil dodatkowy	teren zabudowy letniskowej lub rekreacji indywidualnej teren zieleni naturalnej teren lasu teren wód
maksymalna nadziemna intensywnosc zabudowy	0.6
maksymalny udzial powierzchni zabudowy	70%
maksymalna wysokosc zabudowy	12.0 m
minimalny udzial powierzchni biologicznie czynnej	30%
geometria	

plan	https://www.gov.pl/zagospodarowanieprzestrzenne/app /AktPlanowaniaPrzestrzennego/PL.ZIPPZP.10584/062007-POG/1POG
strefa planistyczna	PL.ZIPPZP.10584_062007-POG_1POG-144SZ_20250622T165316
identifier	https://www.gov.pl/zagospodarowanieprzestrzenne/app /StrefaPlanistyczna/PL.ZIPPZP.10584/062007-POG/1POG-144SZ /20250622T165316
przestrzen nazw	PL.ZIPPZP.10584/062007-POG
lokalny id	1POG-144SZ
wersja id	20250622T165316
poczatek wersji obiektu	2025-06-22T16:53:16
nazwa	strefa wielofunkcyjna z zabudową zagrodową
oznaczenie	144SZ
symbol	SZ
obowiazuje od	2025-01-27
obowiazuje do	obecnie
status	w opracowaniu https://inspire.ec.europa.eu/codelist/ProcessStepGeneralValue /elaboration
charakter ustalenia	ogólnie wiążące https://inspire.ec.europa.eu/codelist/RegulationNatureValue /generallyBinding
profil podstawowy	teren zabudowy zagrodowej teren produkcji w gospodarstwach rolnych teren akwakultury i obsługi rybactwa teren komunikacji teren zieleni urządzonej teren ogrodów działkowych teren infrastruktury technicznej
profil dodatkowy	teren usług teren zieleni naturalnej teren lasu teren wód
maksymalna nadziemna intensywnosc zabudowy	0.8
maksymalny udzial powierzchni zabudowy	70%
maksymalna wysokosc zabudowy	12.0 m
minimalny udzial powierzchni biologicznie czynnej	30%
geometria	



plan	https://www.gov.pl/zagospodarowanieprzestrzenne/app/AktPlanowaniaPrzestrzennego/PL.ZIPPZP.10584/062007-POG/1POG
strefa planistyczna	PL.ZIPPZP.10584_062007-POG_1POG-144SJ_20250622T151613
identifier	https://www.gov.pl/zagospodarowanieprzestrzenne/app/StrefaPlanistyczna/PL.ZIPPZP.10584/062007-POG/1POG-144SJ/20250622T151613
przestrzen nazw	PL.ZIPPZP.10584/062007-POG
lokalny id	1POG-144SJ
wersja id	20250622T151613
poczatek wersji obiektu	2025-06-22T15:16:13
nazwa	strefa wielofunkcyjna z zabudową mieszkaniową jednorodzinną
oznaczenie	144SJ
symbol	SJ
obowiazuje od	2025-01-27
obowiazuje do	obecnie
status	w opracowaniu https://inspire.ec.europa.eu/codelist/ProcessStepGeneralValue/elaboration
charakter ustalenia	ogólnie wiążące https://inspire.ec.europa.eu/codelist/RegulationNatureValue/generallyBinding
profil podstawowy	teren zabudowy mieszkaniowej jednorodzinnej teren usług teren komunikacji teren zieleni urządzonej teren ogrodów działkowych teren infrastruktury technicznej
profil dodatkowy	teren zabudowy letniskowej lub rekreacji indywidualnej teren zieleni naturalnej teren lasu teren wód
maksymalna nadziemna intensywnosc zabudowy	0.6
maksymalny udzial powierzchni zabudowy	70%
maksymalna wysokosc zabudowy	12.0 m
minimalny udzial powierzchni	

biologicznie czynnej	30%
geometria	
plan	https://www.gov.pl/zagospodarowanieprzestrzenne/app /AktPlanowaniaPrzestrzennego/PL.ZIPPZP.10584/062007-POG/1POG
strefa planistyczna	PL.ZIPPZP.10584_062007-POG_1POG-145SZ_20250622T165535
identifier	https://www.gov.pl/zagospodarowanieprzestrzenne/app /StrefaPlanistyczna/PL.ZIPPZP.10584/062007-POG/1POG-145SZ /20250622T165535
przestrzen nazw	PL.ZIPPZP.10584/062007-POG
lokalny id	1POG-145SZ
wersja id	20250622T165535
poczatek wersji obiektu	2025-06-22T16:55:35
nazwa	strefa wielofunkcyjna z zabudową zagrodową
oznaczenie	145SZ
symbol	SZ
obowiazuje od	2025-01-27
obowiazuje do	obecnie
status	w opracowaniu https://inspire.ec.europa.eu/codelist/ProcessStepGeneralValue /elaboration
charakter ustalenia	ogólnie wiążące https://inspire.ec.europa.eu/codelist/RegulationNatureValue /generallyBinding
profil podstawowy	teren zabudowy zagrodowej teren produkcji w gospodarstwach rolnych teren akwakultury i obsługi rybactwa teren komunikacji teren zieleni urządzonej teren ogrodów działkowych teren infrastruktury technicznej
profil dodatkowy	teren usług teren zieleni naturalnej teren lasu teren wód
maksymalna nadziemna intensywnosc zabudowy	0.8
maksymalny udzial powierzchni zabudowy	70%

maksymalna wysokosc zabudowy	12.0 m
minimalny udzial powierzchni biologicznie czynnej	30%
geometria	
plan	https://www.gov.pl/zagospodarowanieprzestrzenne/app/AktPlanowaniaPrzestrzennego/PL.ZIPPZP.10584/062007-POG/1POG
strefa planistyczna	PL.ZIPPZP.10584_062007-POG_1POG-145SJ_20250622T151617
identifier	https://www.gov.pl/zagospodarowanieprzestrzenne/app/StrefaPlanistyczna/PL.ZIPPZP.10584/062007-POG/1POG-145SJ/20250622T151617
przestrzen nazw	PL.ZIPPZP.10584/062007-POG
lokalny id	1POG-145SJ
wersja id	20250622T151617
poczatek wersji obiektu	2025-06-22T15:16:17
nazwa	strefa wielofunkcyjna z zabudową mieszkaniową jednorodzinną
oznaczenie	145SJ
symbol	SJ
obowiazuje od	2025-01-27
obowiazuje do	obecnie
status	w opracowaniu https://inspire.ec.europa.eu/codelist/ProcessStepGeneralValue/elaboration
charakter ustalenia	ogólnie wiążące https://inspire.ec.europa.eu/codelist/RegulationNatureValue/generallyBinding
profil podstawowy	teren zabudowy mieszkaniowej jednorodzinnej teren usług teren komunikacji teren zieleni urządzonej teren ogrodów działkowych teren infrastruktury technicznej
profil dodatkowy	teren zabudowy letniskowej lub rekreacji indywidualnej teren zieleni naturalnej teren lasu teren wód
maksymalna nadziemna intensywnosc zabudowy	0.6
maksymalny udzial powierzchni	

zabudowy	70%
maksymalna wysokosc zabudowy	12.0 m
minimalny udzial powierzchni biologicznie czynnej	30%
geometria	
plan	https://www.gov.pl/zagospodarowanieprzestrzenne/app/AktPlanowaniaPrzestrzennego/PL.ZIPPZP.10584/062007-POG/1POG

strefa planistyczna	PL.ZIPPZP.10584_062007-POG_1POG-146SZ_20250622T220215
identifier	https://www.gov.pl/zagospodarowanieprzestrzenne/app/StrefaPlanistyczna/PL.ZIPPZP.10584/062007-POG/1POG-146SZ/20250622T220215
przestrzen nazw	PL.ZIPPZP.10584/062007-POG
lokalny id	1POG-146SZ
wersja id	20250622T220215
poczatek wersji obiektu	2025-06-22T22:02:15
nazwa	strefa wielofunkcyjna z zabudową zagrodową
oznaczenie	146SZ
symbol	SZ
obowiazuje od	2025-01-27
obowiazuje do	obecnie
status	w opracowaniu https://inspire.ec.europa.eu/codelist/ProcessStepGeneralValue/elaboration
charakter ustalenia	ogólnie wiążące https://inspire.ec.europa.eu/codelist/RegulationNatureValue/generallyBinding
profil podstawowy	teren zabudowy zagrodowej teren produkcji w gospodarstwach rolnych teren akwakultury i obsługi rybactwa teren komunikacji teren zieleni urządzonej teren ogrodów działkowych teren infrastruktury technicznej
profil dodatkowy	teren usług teren zieleni naturalnej teren lasu teren wód
maksymalna nadziemna	

intensywnosc zabudowy	0.8
maksymalny udzial powierzchni zabudowy	70%
maksymalna wysokosc zabudowy	12.0 m
minimalny udzial powierzchni biologicznie czynnej	30%
geometria	
plan	https://www.gov.pl/zagospodarowanieprzestrzenne/app /AktPlanowaniaPrzestrzennego/PL.ZIPPZP.10584/062007-POG/1POG
strefa planistyczna	PL.ZIPPZP.10584_062007-POG_1POG-146SJ_20250622T151622
identifier	https://www.gov.pl/zagospodarowanieprzestrzenne/app /StrefaPlanistyczna/PL.ZIPPZP.10584/062007-POG/1POG-146SJ /20250622T151622
przestrzen nazw	PL.ZIPPZP.10584/062007-POG
lokalny id	1POG-146SJ
wersja id	20250622T151622
poczatek wersji obiektu	2025-06-22T15:16:22
nazwa	strefa wielofunkcyjna z zabudową mieszkaniową jednorodzinną
oznaczenie	146SJ
symbol	SJ
obowiazuje od	2025-01-27
obowiazuje do	obecnie
status	w opracowaniu https://inspire.ec.europa.eu/codelist/ProcessStepGeneralValue /elaboration
charakter ustalenia	ogólnie wiążące https://inspire.ec.europa.eu/codelist/RegulationNatureValue /generallyBinding
profil podstawowy	teren zabudowy mieszkaniowej jednorodzinnej teren usług teren komunikacji teren zieleni urządzonej teren ogrodów działkowych teren infrastruktury technicznej
profil dodatkowy	teren zabudowy letniskowej lub rekreacji indywidualnej teren zieleni naturalnej teren lasu teren wód

maksymalna nadziemna intensywnosc zabudowy	0.6
maksymalny udzial powierzchni zabudowy	70%
maksymalna wysokosc zabudowy	12.0 m
minimalny udzial powierzchni biologicznie czynnej	30%
geometria	
plan	https://www.gov.pl/zagospodarowanieprzestrzenne/app/AktPlanowaniaPrzestrzennego/PL.ZIPPZP.10584/062007-POG/1POG

strefa planistyczna	PL.ZIPPZP.10584_062007-POG_1POG-147SJ_20250622T151625
identifier	https://www.gov.pl/zagospodarowanieprzestrzenne/app/StrefaPlanistyczna/PL.ZIPPZP.10584/062007-POG/1POG-147SJ/20250622T151625
przestrzen nazw	PL.ZIPPZP.10584/062007-POG
lokalny id	1POG-147SJ
wersja id	20250622T151625
poczatek wersji obiektu	2025-06-22T15:16:25
nazwa	strefa wielofunkcyjna z zabudową mieszkaniową jednorodzinną
oznaczenie	147SJ
symbol	SJ
obowiazuje od	2025-01-27
obowiazuje do	obecnie
status	w opracowaniu https://inspire.ec.europa.eu/codelist/ProcessStepGeneralValue/elaboration
charakter ustalenia	ogólnie wiążące https://inspire.ec.europa.eu/codelist/RegulationNatureValue/generallyBinding
profil podstawowy	teren zabudowy mieszkaniowej jednorodzinnej teren usług teren komunikacji teren zieleni urządzonej teren ogrodów działkowych teren infrastruktury technicznej
profil dodatkowy	teren zabudowy letniskowej lub rekreacji indywidualnej teren zieleni naturalnej

	teren lasu teren wód
maksymalna nadziemna intensywnosc zabudowy	0.6
maksymalny udzial powierzchni zabudowy	70%
maksymalna wysokosc zabudowy	12.0 m
minimalny udzial powierzchni biologicznie czynnej	30%
geometria	
plan	https://www.gov.pl/zagospodarowanieprzestrzenne/app /AktPlanowaniaPrzestrzennego/PL.ZIPPZP.10584/062007-POG/1POG

strefa planistyczna	PL.ZIPPZP.10584_062007-POG_1POG-147SZ_20250622T165556
identifier	https://www.gov.pl/zagospodarowanieprzestrzenne/app /StrefaPlanistyczna/PL.ZIPPZP.10584/062007-POG/1POG-147SZ /20250622T165556
przestrzen nazw	PL.ZIPPZP.10584/062007-POG
lokalny id	1POG-147SZ
wersja id	20250622T165556
poczatek wersji obiektu	2025-06-22T16:55:56
nazwa	strefa wielofunkcyjna z zabudową zagrodową
oznaczenie	147SZ
symbol	SZ
obowiazuje od	2025-01-27
obowiazuje do	obecnie
status	w opracowaniu https://inspire.ec.europa.eu/codelist/ProcessStepGeneralValue /elaboration
charakter ustalenia	ogólnie wiążące https://inspire.ec.europa.eu/codelist/RegulationNatureValue /generallyBinding
profil podstawowy	teren zabudowy zagrodowej teren produkcji w gospodarstwach rolnych teren akwakultury i obsługi rybactwa teren komunikacji teren zieleni urządzonej teren ogrodów działkowych teren infrastruktury technicznej

profil dodatkowy	teren usług teren zieleni naturalnej teren lasu teren wód
maksymalna nadziemna intensywnosc zabudowy	0.8
maksymalny udzial powierzchni zabudowy	70%
maksymalna wysokosc zabudowy	12.0 m
minimalny udzial powierzchni biologicznie czynnej	30%
geometria	
plan	https://www.gov.pl/zagospodarowanieprzestrzenne/app /AktPlanowaniaPrzestrzennego/PL.ZIPPZP.10584/062007-POG/1POG

strefa planistyczna	PL.ZIPPZP.10584_062007-POG_1POG-148SJ_20250622T151646
identifier	https://www.gov.pl/zagospodarowanieprzestrzenne/app /StrefaPlanistyczna/PL.ZIPPZP.10584/062007-POG/1POG-148SJ /20250622T151646
przestrzen nazw	PL.ZIPPZP.10584/062007-POG
lokalny id	1POG-148SJ
wersja id	20250622T151646
poczatek wersji obiektu	2025-06-22T15:16:46
nazwa	strefa wielofunkcyjna z zabudową mieszkaniową jednorodzinną
oznaczenie	148SJ
symbol	SJ
obowiazuje od	2025-01-27
obowiazuje do	obecnie
status	w opracowaniu https://inspire.ec.europa.eu/codelist/ProcessStepGeneralValue /elaboration
charakter ustalenia	ogólnie wiążące https://inspire.ec.europa.eu/codelist/RegulationNatureValue /generallyBinding
profil podstawowy	teren zabudowy mieszkaniowej jednorodzinnej teren usług teren komunikacji teren zieleni urządzonej

	teren ogrodów działkowych teren infrastruktury technicznej
profil dodatkowy	teren zabudowy letniskowej lub rekreacji indywidualnej teren zieleni naturalnej teren lasu teren wód
maksymalna nadziemna intensywnosc zabudowy	0.6
maksymalny udzial powierzchni zabudowy	70%
maksymalna wysokosc zabudowy	12.0 m
minimalny udzial powierzchni biologicznie czynnej	30%
geometria	
plan	https://www.gov.pl/zagospodarowanieprzestrzenne/app /AktPlanowaniaPrzestrzennego/PL.ZIPPZP.10584/062007-POG/1POG

strefa planistyczna	PL.ZIPPZP.10584_062007-POG_1POG-148SZ_20250622T220259
identifier	https://www.gov.pl/zagospodarowanieprzestrzenne/app /StrefaPlanistyczna/PL.ZIPPZP.10584/062007-POG/1POG-148SZ /20250622T220259
przestrzen nazw	PL.ZIPPZP.10584/062007-POG
lokalny id	1POG-148SZ
wersja id	20250622T220259
poczatek wersji obiektu	2025-06-22T22:02:59
nazwa	strefa wielofunkcyjna z zabudową zagrodową
oznaczenie	148SZ
symbol	SZ
obowiazuje od	2025-01-27
obowiazuje do	obecnie
status	w opracowaniu https://inspire.ec.europa.eu/codelist/ProcessStepGeneralValue /elaboration
charakter ustalenia	ogólnie wiążące https://inspire.ec.europa.eu/codelist/RegulationNatureValue /generallyBinding
profil podstawowy	teren zabudowy zagrodowej teren produkcji w gospodarstwach rolnych

	teren akwakultury i obsługi rybactwa teren komunikacji teren zieleni urządzonej teren ogrodów działkowych teren infrastruktury technicznej
profil dodatkowy	teren usług teren zieleni naturalnej teren lasu teren wód
maksymalna nadziemna intensywnosc zabudowy	0.8
maksymalny udzial powierzchni zabudowy	70%
maksymalna wysokosc zabudowy	12.0 m
minimalny udzial powierzchni biologicznie czynnej	30%
geometria	
plan	https://www.gov.pl/zagospodarowanieprzestrzenne/app /AktPlanowaniaPrzestrzennego/PL.ZIPPZP.10584/062007-POG/1POG

strefa planistyczna	PL.ZIPPZP.10584_062007-POG_1POG-149SJ_20250622T151659
identifier	https://www.gov.pl/zagospodarowanieprzestrzenne/app /StrefaPlanistyczna/PL.ZIPPZP.10584/062007-POG/1POG-149SJ /20250622T151659
przestrzen nazw	PL.ZIPPZP.10584/062007-POG
lokalny id	1POG-149SJ
wersja id	20250622T151659
poczatek wersji obiektu	2025-06-22T15:16:59
nazwa	strefa wielofunkcyjna z zabudową mieszkaniową jednorodzinną
oznaczenie	149SJ
symbol	SJ
obowiazuje od	2025-01-27
obowiazuje do	obecnie
status	w opracowaniu https://inspire.ec.europa.eu/codelist/ProcessStepGeneralValue /elaboration
charakter ustalenia	ogólnie wiążące https://inspire.ec.europa.eu/codelist/RegulationNatureValue /generallyBinding

profil podstawowy	teren zabudowy mieszkaniowej jednorodzinnej teren usług teren komunikacji teren zieleni urządzonej teren ogrodów działkowych teren infrastruktury technicznej
profil dodatkowy	teren zabudowy letniskowej lub rekreacji indywidualnej teren zieleni naturalnej teren lasu teren wód
maksymalna nadziemna intensywnosc zabudowy	0.6
maksymalny udzial powierzchni zabudowy	70%
maksymalna wysokosc zabudowy	12.0 m
minimalny udzial powierzchni biologicznie czynnej	30%
geometria	
plan	https://www.gov.pl/zagospodarowanieprzestrzenne/app /AktPlanowaniaPrzestrzennego/PL.ZIPPZP.10584/062007-POG/1POG

strefa planistyczna	PL.ZIPPZP.10584_062007-POG_1POG-149SZ_20250622T165602
identifier	https://www.gov.pl/zagospodarowanieprzestrzenne/app /StrefaPlanistyczna/PL.ZIPPZP.10584/062007-POG/1POG-149SZ /20250622T165602
przestrzen nazw	PL.ZIPPZP.10584/062007-POG
lokalny id	1POG-149SZ
wersja id	20250622T165602
poczatek wersji obiektu	2025-06-22T16:56:02
nazwa	strefa wielofunkcyjna z zabudową zagrodową
oznaczenie	149SZ
symbol	SZ
obowiazuje od	2025-01-27
obowiazuje do	obecnie
status	w opracowaniu https://inspire.ec.europa.eu/codelist/ProcessStepGeneralValue /elaboration
charakter ustalenia	ogólnie wiążące

	https://inspire.ec.europa.eu/codelist/RegulationNatureValue/generallyBinding
profil podstawowy	teren zabudowy zagrodowej teren produkcji w gospodarstwach rolnych teren akwakultury i obsługi rybactwa teren komunikacji teren zieleni urządzonej teren ogrodów działkowych teren infrastruktury technicznej
profil dodatkowy	teren usług teren zieleni naturalnej teren lasu teren wód
maksymalna nadziemna intensywnosc zabudowy	0.8
maksymalny udzial powierzchni zabudowy	70%
maksymalna wysokosc zabudowy	12.0 m
minimalny udzial powierzchni biologicznie czynnej	30%
geometria	
plan	https://www.gov.pl/zagospodarowanieprzestrzenne/app/AktPlanowaniaPrzestrzennego/PL.ZIPPZP.10584/062007-POG/1POG

strefa planistyczna	PL.ZIPPZP.10584_062007-POG_1POG-150SJ_20250622T222908
identifier	https://www.gov.pl/zagospodarowanieprzestrzenne/app/StrefaPlanistyczna/PL.ZIPPZP.10584/062007-POG/1POG-150SJ/20250622T222908
przestrzen nazw	PL.ZIPPZP.10584/062007-POG
lokalny id	1POG-150SJ
wersja id	20250622T222908
poczatek wersji obiektu	2025-06-22T22:29:08
nazwa	strefa wielofunkcyjna z zabudową mieszkaniową jednorodzinną
oznaczenie	150SJ
symbol	SJ
obowiazuje od	2025-01-27
obowiazuje do	obecnie
status	w opracowaniu https://inspire.ec.europa.eu/codelist/ProcessStepGeneralValue

	/elaboration
charakter ustalenia	ogólnie wiążące https://inspire.ec.europa.eu/codelist/RegulationNatureValue/generallyBinding
profil podstawowy	teren zabudowy mieszkaniowej jednorodzinnej teren usług teren komunikacji teren zieleni urządzonej teren ogrodów działkowych teren infrastruktury technicznej
profil dodatkowy	teren zabudowy letniskowej lub rekreacji indywidualnej teren zieleni naturalnej teren lasu teren wód
maksymalna nadziemna intensywnosc zabudowy	0.6
maksymalny udzial powierzchni zabudowy	70%
maksymalna wysokosc zabudowy	12.0 m
minimalny udzial powierzchni biologicznie czynnej	30%
geometria	
plan	https://www.gov.pl/zagospodarowanieprzestrzenne/app/AktPlanowaniaPrzestrzennego/PL.ZIPPZP.10584/062007-POG/1POG

strefa planistyczna	PL.ZIPPZP.10584_062007-POG_1POG-150SZ_20250622T165605
identifier	https://www.gov.pl/zagospodarowanieprzestrzenne/app/StrefaPlanistyczna/PL.ZIPPZP.10584/062007-POG/1POG-150SZ/20250622T165605
przestrzen nazw	PL.ZIPPZP.10584/062007-POG
lokalny id	1POG-150SZ
wersja id	20250622T165605
poczatek wersji obiektu	2025-06-22T16:56:05
nazwa	strefa wielofunkcyjna z zabudową zagrodową
oznaczenie	150SZ
symbol	SZ
obowiazuje od	2025-01-27
obowiazuje do	obecnie

status	w opracowaniu https://inspire.ec.europa.eu/codelist/ProcessStepGeneralValue/elaboration
charakter ustalenia	ogólnie wiążące https://inspire.ec.europa.eu/codelist/RegulationNatureValue/generallyBinding
profil podstawowy	teren zabudowy zagrodowej teren produkcji w gospodarstwach rolnych teren akwakultury i obsługi rybactwa teren komunikacji teren zieleni urządzonej teren ogrodów działkowych teren infrastruktury technicznej
profil dodatkowy	teren usług teren zieleni naturalnej teren lasu teren wód
maksymalna nadziemna intensywnosc zabudowy	0.8
maksymalny udzial powierzchni zabudowy	70%
maksymalna wysokosc zabudowy	12.0 m
minimalny udzial powierzchni biologicznie czynnej	30%
geometria	
plan	https://www.gov.pl/zagospodarowanieprzestrzenne/app/AktPlanowaniaPrzestrzennego/PL.ZIPPZP.10584/062007-POG/1POG

strefa planistyczna	PL.ZIPPZP.10584_062007-POG_1POG-151SJ_20250622T151722
identifier	https://www.gov.pl/zagospodarowanieprzestrzenne/app/StrefaPlanistyczna/PL.ZIPPZP.10584/062007-POG/1POG-151SJ/20250622T151722
przestrzen nazw	PL.ZIPPZP.10584/062007-POG
lokalny id	1POG-151SJ
wersja id	20250622T151722
poczatek wersji obiektu	2025-06-22T15:17:22
nazwa	strefa wielofunkcyjna z zabudową mieszkaniową jednorodzinną
oznaczenie	151SJ
symbol	SJ

obowiazuje od	2025-01-27
obowiazuje do	obecnie
status	w opracowaniu https://inspire.ec.europa.eu/codelist/ProcessStepGeneralValue/elaboration
charakter ustalenia	ogólnie wiążące https://inspire.ec.europa.eu/codelist/RegulationNatureValue/generallyBinding
profil podstawowy	teren zabudowy mieszkaniowej jednorodzinnej teren usług teren komunikacji teren zieleni urządzonej teren ogrodów działkowych teren infrastruktury technicznej
profil dodatkowy	teren zabudowy letniskowej lub rekreacji indywidualnej teren zieleni naturalnej teren lasu teren wód
maksymalna nadziemna intensywnosc zabudowy	0.6
maksymalny udzial powierzchni zabudowy	70%
maksymalna wysokosc zabudowy	12.0 m
minimalny udzial powierzchni biologicznie czynnej	30%
geometria	
plan	https://www.gov.pl/zagospodarowanieprzestrzenne/app/AktPlanowaniaPrzestrzennego/PL.ZIPPZP.10584/062007-POG/1POG

strefa planistyczna	PL.ZIPPZP.10584_062007-POG_1POG-151SZ_20250622T165608
identifier	https://www.gov.pl/zagospodarowanieprzestrzenne/app/StrefaPlanistyczna/PL.ZIPPZP.10584/062007-POG/1POG-151SZ/20250622T165608
przestrzen nazw	PL.ZIPPZP.10584/062007-POG
lokalny id	1POG-151SZ
wersja id	20250622T165608
poczatek wersji obiektu	2025-06-22T16:56:08
nazwa	strefa wielofunkcyjna z zabudową zagrodową
oznaczenie	151SZ

symbol	SZ
obowiazuje od	2025-01-27
obowiazuje do	obecnie
status	w opracowaniu https://inspire.ec.europa.eu/codelist/ProcessStepGeneralValue/elaboration
charakter ustalenia	ogólnie wiążące https://inspire.ec.europa.eu/codelist/RegulationNatureValue/generallyBinding
profil podstawowy	teren zabudowy zagrodowej teren produkcji w gospodarstwach rolnych teren akwakultury i obsługi rybactwa teren komunikacji teren zieleni urządzonej teren ogrodów działkowych teren infrastruktury technicznej
profil dodatkowy	teren usług teren zieleni naturalnej teren lasu teren wód
maksymalna nadziemna intensywnosc zabudowy	0.8
maksymalny udzial powierzchni zabudowy	70%
maksymalna wysokosc zabudowy	12.0 m
minimalny udzial powierzchni biologicznie czynnej	30%
geometria	
plan	https://www.gov.pl/zagospodarowanieprzestrzenne/app/AktPlanowaniaPrzestrzennego/PL.ZIPPZP.10584/062007-POG/1POG

strefa planistyczna	PL.ZIPPZP.10584_062007-POG_1POG-152SJ_20250622T151732
identifier	https://www.gov.pl/zagospodarowanieprzestrzenne/app/StrefaPlanistyczna/PL.ZIPPZP.10584/062007-POG/1POG-152SJ/20250622T151732
przestrzen nazw	PL.ZIPPZP.10584/062007-POG
lokalny id	1POG-152SJ
wersja id	20250622T151732
poczatek wersji obiektu	2025-06-22T15:17:32

nazwa	strefa wielofunkcyjna z zabudową mieszkaniową jednorodzinną
oznaczenie	152SJ
symbol	SJ
obowiazuje od	2025-01-27
obowiazuje do	obecnie
status	w opracowaniu https://inspire.ec.europa.eu/codelist/ProcessStepGeneralValue/elaboration
charakter ustalenia	ogólnie wiążące https://inspire.ec.europa.eu/codelist/RegulationNatureValue/generallyBinding
profil podstawowy	teren zabudowy mieszkaniowej jednorodzinnej teren usług teren komunikacji teren zieleni urządzonej teren ogrodów działkowych teren infrastruktury technicznej
profil dodatkowy	teren zabudowy letniskowej lub rekreacji indywidualnej teren zieleni naturalnej teren lasu teren wód
maksymalna nadziemna intensywnosc zabudowy	0.6
maksymalny udzial powierzchni zabudowy	70%
maksymalna wysokosc zabudowy	12.0 m
minimalny udzial powierzchni biologicznie czynnej	30%
geometria	
plan	https://www.gov.pl/zagospodarowanieprzestrzenne/app/AktPlanowaniaPrzestrzennego/PL.ZIPPZP.10584/062007-POG/1POG

strefa planistyczna	PL.ZIPPZP.10584_062007-POG_1POG-152SZ_20250622T165655
identifier	https://www.gov.pl/zagospodarowanieprzestrzenne/app/StrefaPlanistyczna/PL.ZIPPZP.10584/062007-POG/1POG-152SZ/20250622T165655
przestrzen nazw	PL.ZIPPZP.10584/062007-POG
lokalny id	1POG-152SZ
wersja id	20250622T165655

poczatek wersji obiektu	2025-06-22T16:56:55
nazwa	strefa wielofunkcyjna z zabudową zagrodową
oznaczenie	152SZ
symbol	SZ
obowiazuje od	2025-01-27
obowiazuje do	obecnie
status	w opracowaniu https://inspire.ec.europa.eu/codelist/ProcessStepGeneralValue/elaboration
charakter ustalenia	ogólnie wiążące https://inspire.ec.europa.eu/codelist/RegulationNatureValue/generallyBinding
profil podstawowy	teren zabudowy zagrodowej teren produkcji w gospodarstwach rolnych teren akwakultury i obsługi rybactwa teren komunikacji teren zieleni urządzonej teren ogrodów działkowych teren infrastruktury technicznej
profil dodatkowy	teren usług teren zieleni naturalnej teren lasu teren wód
maksymalna nadziemna intensywnosc zabudowy	0.8
maksymalny udzial powierzchni zabudowy	70%
maksymalna wysokosc zabudowy	12.0 m
minimalny udzial powierzchni biologicznie czynnej	30%
geometria	
plan	https://www.gov.pl/zagospodarowanieprzestrzenne/app/AktPlanowaniaPrzestrzennego/PL.ZIPPZP.10584/062007-POG/1POG

strefa planistyczna	PL.ZIPPZP.10584_062007-POG_1POG-153SJ_20250622T151753
identifier	https://www.gov.pl/zagospodarowanieprzestrzenne/app/StrefaPlanistyczna/PL.ZIPPZP.10584/062007-POG/1POG-153SJ/20250622T151753
przestrzen nazw	PL.ZIPPZP.10584/062007-POG

lokalny id	1POG-153SJ
wersja id	20250622T151753
poczatek wersji obiektu	2025-06-22T15:17:53
nazwa	strefa wielofunkcyjna z zabudową mieszkaniową jednorodzinną
oznaczenie	153SJ
symbol	SJ
obowiazuje od	2025-01-27
obowiazuje do	obecnie
status	w opracowaniu https://inspire.ec.europa.eu/codelist/ProcessStepGeneralValue/elaboration
charakter ustalenia	ogólnie wiążące https://inspire.ec.europa.eu/codelist/RegulationNatureValue/generallyBinding
profil podstawowy	teren zabudowy mieszkaniowej jednorodzinnej teren usług teren komunikacji teren zieleni urządzonej teren ogrodów działkowych teren infrastruktury technicznej
profil dodatkowy	teren zabudowy letniskowej lub rekreacji indywidualnej teren zieleni naturalnej teren lasu teren wód
maksymalna nadziemna intensywnosc zabudowy	0.6
maksymalny udzial powierzchni zabudowy	70%
maksymalna wysokosc zabudowy	12.0 m
minimalny udzial powierzchni biologicznie czynnej	30%
geometria	
plan	https://www.gov.pl/zagospodarowanieprzestrzenne/app/AktPlanowaniaPrzestrzennego/PL.ZIPPZP.10584/062007-POG/1POG

strefa planistyczna	PL.ZIPPZP.10584_062007-POG_1POG-153SZ_20250622T165700
identifier	https://www.gov.pl/zagospodarowanieprzestrzenne/app/StrefaPlanistyczna/PL.ZIPPZP.10584/062007-POG/1POG-153SZ/20250622T165700

przestrzen nazw	PL.ZIPPZP.10584/062007-POG
lokalny id	1POG-153SZ
wersja id	20250622T165700
poczatek wersji obiektu	2025-06-22T16:57
nazwa	strefa wielofunkcyjna z zabudową zagrodową
oznaczenie	153SZ
symbol	SZ
obowiazuje od	2025-01-27
obowiazuje do	obecnie
status	w opracowaniu https://inspire.ec.europa.eu/codelist/ProcessStepGeneralValue/elaboration
charakter ustalenia	ogólnie wiążące https://inspire.ec.europa.eu/codelist/RegulationNatureValue/generallyBinding
profil podstawowy	teren zabudowy zagrodowej teren produkcji w gospodarstwach rolnych teren akwakultury i obsługi rybactwa teren komunikacji teren zieleni urządzonej teren ogrodów działkowych teren infrastruktury technicznej
profil dodatkowy	teren usług teren zieleni naturalnej teren lasu teren wód
maksymalna nadziemna intensywnosc zabudowy	0.8
maksymalny udzial powierzchni zabudowy	70%
maksymalna wysokosc zabudowy	12.0 m
minimalny udzial powierzchni biologicznie czynnej	30%
geometria	
plan	https://www.gov.pl/zagospodarowanieprzestrzenne/app/AktPlanowaniaPrzestrzennego/PL.ZIPPZP.10584/062007-POG/1POG

strefa planistyczna	PL.ZIPPZP.10584_062007-POG_1POG-154SJ_20250622T151808
identifier	https://www.gov.pl/zagospodarowanieprzestrzenne/app

	/StrefaPlanistyczna/PL.ZIPPZP.10584/062007-POG/1POG-154SJ/20250622T151808
przestrzen nazw	PL.ZIPPZP.10584/062007-POG
lokalny id	1POG-154SJ
wersja id	20250622T151808
poczatek wersji obiektu	2025-06-22T15:18:08
nazwa	strefa wielofunkcyjna z zabudową mieszkaniową jednorodzinną
oznaczenie	154SJ
symbol	SJ
obowiazuje od	2025-01-27
obowiazuje do	obecnie
status	w opracowaniu https://inspire.ec.europa.eu/codelist/ProcessStepGeneralValue/elaboration
charakter ustalenia	ogólnie wiążące https://inspire.ec.europa.eu/codelist/RegulationNatureValue/generallyBinding
profil podstawowy	teren zabudowy mieszkaniowej jednorodzinnej teren usług teren komunikacji teren zieleni urządzonej teren ogrodów działkowych teren infrastruktury technicznej
profil dodatkowy	teren zabudowy letniskowej lub rekreacji indywidualnej teren zieleni naturalnej teren lasu teren wód
maksymalna nadziemna intensywnosc zabudowy	0.6
maksymalny udzial powierzchni zabudowy	70%
maksymalna wysokosc zabudowy	12.0 m
minimalny udzial powierzchni biologicznie czynnej	30%
geometria	
plan	https://www.gov.pl/zagospodarowanieprzestrzenne/app/AktPlanowaniaPrzestrzennego/PL.ZIPPZP.10584/062007-POG/1POG
strefa planistyczna	PL.ZIPPZP.10584_062007-POG_1POG-154SZ_20250622T165638

identifier	https://www.gov.pl/zagospodarowanieprzestrzenne/app/StrefaPlanistyczna/PL.ZIPPZP.10584/062007-POG/1POG-154SZ/20250622T165638
przestrzen nazw	PL.ZIPPZP.10584/062007-POG
lokalny id	1POG-154SZ
wersja id	20250622T165638
poczatek wersji obiektu	2025-06-22T16:56:38
nazwa	strefa wielofunkcyjna z zabudową zagrodową
oznaczenie	154SZ
symbol	SZ
obowiazuje od	2025-01-27
obowiazuje do	obecnie
status	w opracowaniu https://inspire.ec.europa.eu/codelist/ProcessStepGeneralValue/elaboration
charakter ustalenia	ogólnie wiążące https://inspire.ec.europa.eu/codelist/RegulationNatureValue/generallyBinding
profil podstawowy	teren zabudowy zagrodowej teren produkcji w gospodarstwach rolnych teren akwakultury i obsługi rybactwa teren komunikacji teren zieleni urządzonej teren ogrodów działkowych teren infrastruktury technicznej
profil dodatkowy	teren usług teren zieleni naturalnej teren lasu teren wód
maksymalna nadziemna intensywnosc zabudowy	0.8
maksymalny udzial powierzchni zabudowy	70%
maksymalna wysokosc zabudowy	12.0 m
minimalny udzial powierzchni biologicznie czynnej	30%
geometria	
plan	https://www.gov.pl/zagospodarowanieprzestrzenne/app

	/AktPlanowaniaPrzestrzennego/PL.ZIPPZP.10584/062007-POG/1POG
strefa planistyczna	PL.ZIPPZP.10584_062007-POG_1POG-155SJ_20250622T151816
identifier	https://www.gov.pl/zagospodarowanieprzestrzenne/app /StrefaPlanistyczna/PL.ZIPPZP.10584/062007-POG/1POG-155SJ /20250622T151816
przestrzen nazw	PL.ZIPPZP.10584/062007-POG
lokalny id	1POG-155SJ
wersja id	20250622T151816
poczatek wersji obiektu	2025-06-22T15:18:16
nazwa	strefa wielofunkcyjna z zabudową mieszkaniową jednorodzinną
oznaczenie	155SJ
symbol	SJ
obowiazuje od	2025-01-27
obowiazuje do	obecnie
status	w opracowaniu https://inspire.ec.europa.eu/codelist/ProcessStepGeneralValue /elaboration
charakter ustalenia	ogólnie wiążące https://inspire.ec.europa.eu/codelist/RegulationNatureValue /generallyBinding
profil podstawowy	teren zabudowy mieszkaniowej jednorodzinnej teren usług teren komunikacji teren zieleni urządzonej teren ogrodów działkowych teren infrastruktury technicznej
profil dodatkowy	teren zabudowy letniskowej lub rekreacji indywidualnej teren zieleni naturalnej teren lasu teren wód
maksymalna nadziemna intensywnosc zabudowy	0.6
maksymalny udzial powierzchni zabudowy	70%
maksymalna wysokosc zabudowy	12.0 m
minimalny udzial powierzchni biologicznie czynnej	30%
geometria	

plan	https://www.gov.pl/zagospodarowanieprzestrzenne/app/AktPlanowaniaPrzestrzennego/PL.ZIPPZP.10584/062007-POG/1POG
strefa planistyczna	PL.ZIPPZP.10584_062007-POG_1POG-155SZ_20250622T165643
identifier	https://www.gov.pl/zagospodarowanieprzestrzenne/app/StrefaPlanistyczna/PL.ZIPPZP.10584/062007-POG/1POG-155SZ/20250622T165643
przestrzen nazw	PL.ZIPPZP.10584/062007-POG
lokalny id	1POG-155SZ
wersja id	20250622T165643
poczatek wersji obiektu	2025-06-22T16:56:43
nazwa	strefa wielofunkcyjna z zabudową zagrodową
oznaczenie	155SZ
symbol	SZ
obowiazuje od	2025-01-27
obowiazuje do	obecnie
status	w opracowaniu https://inspire.ec.europa.eu/codelist/ProcessStepGeneralValue/elaboration
charakter ustalenia	ogólnie wiążące https://inspire.ec.europa.eu/codelist/RegulationNatureValue/generallyBinding
profil podstawowy	teren zabudowy zagrodowej teren produkcji w gospodarstwach rolnych teren akwakultury i obsługi rybactwa teren komunikacji teren zieleni urządzonej teren ogrodów działkowych teren infrastruktury technicznej
profil dodatkowy	teren usług teren zieleni naturalnej teren lasu teren wód
maksymalna nadziemna intensywnosc zabudowy	0.8
maksymalny udzial powierzchni zabudowy	70%
maksymalna wysokosc zabudowy	12.0 m
minimalny udzial powierzchni biologicznie czynnej	30%
geometria	



plan	https://www.gov.pl/zagospodarowanieprzestrzenne/app/AktPlanowaniaPrzestrzennego/PL.ZIPPZP.10584/062007-POG/1POG
strefa planistyczna	PL.ZIPPZP.10584_062007-POG_1POG-156SZ_20250622T165649
identifier	https://www.gov.pl/zagospodarowanieprzestrzenne/app/StrefaPlanistyczna/PL.ZIPPZP.10584/062007-POG/1POG-156SZ/20250622T165649
przestrzen nazw	PL.ZIPPZP.10584/062007-POG
lokalny id	1POG-156SZ
wersja id	20250622T165649
poczatek wersji obiektu	2025-06-22T16:56:49
nazwa	strefa wielofunkcyjna z zabudową zagrodową
oznaczenie	156SZ
symbol	SZ
obowiazuje od	2025-01-27
obowiazuje do	obecnie
status	w opracowaniu https://inspire.ec.europa.eu/codelist/ProcessStepGeneralValue/elaboration
charakter ustalenia	ogólnie wiążące https://inspire.ec.europa.eu/codelist/RegulationNatureValue/generallyBinding
profil podstawowy	teren zabudowy zagrodowej teren produkcji w gospodarstwach rolnych teren akwakultury i obsługi rybactwa teren komunikacji teren zieleni urządzonej teren ogrodów działkowych teren infrastruktury technicznej
profil dodatkowy	teren usług teren zieleni naturalnej teren lasu teren wód
maksymalna nadziemna intensywnosc zabudowy	0.8
maksymalny udzial powierzchni zabudowy	70%
maksymalna wysokosc zabudowy	12.0 m

minimalny udzial powierzchni biologicznie czynnej	30%
geometria	
plan	https://www.gov.pl/zagospodarowanieprzestrzenne/app/AktPlanowaniaPrzestrzennego/PL.ZIPPZP.10584/062007-POG/1POG
strefa planistyczna	PL.ZIPPZP.10584_062007-POG_1POG-156SJ_20250622T151824
identifier	https://www.gov.pl/zagospodarowanieprzestrzenne/app/StrefaPlanistyczna/PL.ZIPPZP.10584/062007-POG/1POG-156SJ/20250622T151824
przestrzen nazw	PL.ZIPPZP.10584/062007-POG
lokalny id	1POG-156SJ
wersja id	20250622T151824
poczatek wersji obiektu	2025-06-22T15:18:24
nazwa	strefa wielofunkcyjna z zabudową mieszkaniową jednorodzinną
oznaczenie	156SJ
symbol	SJ
obowiazuje od	2025-01-27
obowiazuje do	obecnie
status	w opracowaniu https://inspire.ec.europa.eu/codelist/ProcessStepGeneralValue/elaboration
charakter ustalenia	ogólnie wiążące https://inspire.ec.europa.eu/codelist/RegulationNatureValue/generallyBinding
profil podstawowy	teren zabudowy mieszkaniowej jednorodzinnej teren usług teren komunikacji teren zieleni urządzonej teren ogrodów działkowych teren infrastruktury technicznej
profil dodatkowy	teren zabudowy letniskowej lub rekreacji indywidualnej teren zieleni naturalnej teren lasu teren wód
maksymalna nadziemna intensywnosc zabudowy	0.6
maksymalny udzial powierzchni zabudowy	70%

maksymalna wysokosc zabudowy	12.0 m
minimalny udzial powierzchni biologicznie czynnej	30%
geometria	
plan	https://www.gov.pl/zagospodarowanieprzestrzenne/app/AktPlanowaniaPrzestrzennego/PL.ZIPPZP.10584/062007-POG/1POG
strefa planistyczna	PL.ZIPPZP.10584_062007-POG_1POG-157SZ_20250622T165711
identifier	https://www.gov.pl/zagospodarowanieprzestrzenne/app/StrefaPlanistyczna/PL.ZIPPZP.10584/062007-POG/1POG-157SZ/20250622T165711
przestrzen nazw	PL.ZIPPZP.10584/062007-POG
lokalny id	1POG-157SZ
wersja id	20250622T165711
poczatek wersji obiektu	2025-06-22T16:57:11
nazwa	strefa wielofunkcyjna z zabudową zagrodową
oznaczenie	157SZ
symbol	SZ
obowiazuje od	2025-01-27
obowiazuje do	obecnie
status	w opracowaniu https://inspire.ec.europa.eu/codelist/ProcessStepGeneralValue/elaboration
charakter ustalenia	ogólnie wiążące https://inspire.ec.europa.eu/codelist/RegulationNatureValue/generallyBinding
profil podstawowy	teren zabudowy zagrodowej teren produkcji w gospodarstwach rolnych teren akwakultury i obsługi rybactwa teren komunikacji teren zieleni urządzonej teren ogrodów działkowych teren infrastruktury technicznej
profil dodatkowy	teren usług teren zieleni naturalnej teren lasu teren wód
maksymalna nadziemna intensywnosc zabudowy	0.8

maksymalny udzial powierzchni zabudowy	70%
maksymalna wysokosc zabudowy	12.0 m
minimalny udzial powierzchni biologicznie czynnej	30%
geometria	
plan	https://www.gov.pl/zagospodarowanieprzestrzenne/app/AktPlanowaniaPrzestrzennego/PL.ZIPPZP.10584/062007-POG/1POG

strefa planistyczna	PL.ZIPPZP.10584_062007-POG_1POG-157SJ_20250622T151828
identifier	https://www.gov.pl/zagospodarowanieprzestrzenne/app/StrefaPlanistyczna/PL.ZIPPZP.10584/062007-POG/1POG-157SJ/20250622T151828
przestrzen nazw	PL.ZIPPZP.10584/062007-POG
lokalny id	1POG-157SJ
wersja id	20250622T151828
poczatek wersji obiektu	2025-06-22T15:18:28
nazwa	strefa wielofunkcyjna z zabudową mieszkaniową jednorodzinną
oznaczenie	157SJ
symbol	SJ
obowiazuje od	2025-01-27
obowiazuje do	obecnie
status	w opracowaniu https://inspire.ec.europa.eu/codelist/ProcessStepGeneralValue/elaboration
charakter ustalenia	ogólnie wiążące https://inspire.ec.europa.eu/codelist/RegulationNatureValue/generallyBinding
profil podstawowy	teren zabudowy mieszkaniowej jednorodzinnej teren usług teren komunikacji teren zieleni urządzonej teren ogrodów działkowych teren infrastruktury technicznej
profil dodatkowy	teren zabudowy letniskowej lub rekreacji indywidualnej teren zieleni naturalnej teren lasu teren wód
maksymalna nadziemna	

intensywnosc zabudowy	0.6
maksymalny udzial powierzchni zabudowy	70%
maksymalna wysokosc zabudowy	12.0 m
minimalny udzial powierzchni biologicznie czynnej	30%
geometria	
plan	https://www.gov.pl/zagospodarowanieprzestrzenne/app/AktPlanowaniaPrzestrzennego/PL.ZIPPZP.10584/062007-POG/1POG
strefa planistyczna	PL.ZIPPZP.10584_062007-POG_1POG-158SZ_20250622T165717
identifier	https://www.gov.pl/zagospodarowanieprzestrzenne/app/StrefaPlanistyczna/PL.ZIPPZP.10584/062007-POG/1POG-158SZ/20250622T165717
przestrzen nazw	PL.ZIPPZP.10584/062007-POG
lokalny id	1POG-158SZ
wersja id	20250622T165717
poczatek wersji obiektu	2025-06-22T16:57:17
nazwa	strefa wielofunkcyjna z zabudową zagrodową
oznaczenie	158SZ
symbol	SZ
obowiazuje od	2025-01-27
obowiazuje do	obecnie
status	w opracowaniu https://inspire.ec.europa.eu/codelist/ProcessStepGeneralValue/elaboration
charakter ustalenia	ogólnie wiążące https://inspire.ec.europa.eu/codelist/RegulationNatureValue/generallyBinding
profil podstawowy	teren zabudowy zagrodowej teren produkcji w gospodarstwach rolnych teren akwakultury i obsługi rybactwa teren komunikacji teren zieleni urządzonej teren ogrodów działkowych teren infrastruktury technicznej
profil dodatkowy	teren usług teren zieleni naturalnej

	teren lasu teren wód
maksymalna nadziemna intensywnosc zabudowy	0.8
maksymalny udzial powierzchni zabudowy	70%
maksymalna wysokosc zabudowy	12.0 m
minimalny udzial powierzchni biologicznie czynnej	30%
geometria	
plan	https://www.gov.pl/zagospodarowanieprzestrzenne/app /AktPlanowaniaPrzestrzennego/PL.ZIPPZP.10584/062007-POG/1POG

strefa planistyczna	PL.ZIPPZP.10584_062007-POG_1POG-158SJ_20250622T151833
identifier	https://www.gov.pl/zagospodarowanieprzestrzenne/app /StrefaPlanistyczna/PL.ZIPPZP.10584/062007-POG/1POG-158SJ /20250622T151833
przestrzen nazw	PL.ZIPPZP.10584/062007-POG
lokalny id	1POG-158SJ
wersja id	20250622T151833
poczatek wersji obiektu	2025-06-22T15:18:33
nazwa	strefa wielofunkcyjna z zabudową mieszkaniową jednorodzinną
oznaczenie	158SJ
symbol	SJ
obowiazuje od	2025-01-27
obowiazuje do	obecnie
status	w opracowaniu https://inspire.ec.europa.eu/codelist/ProcessStepGeneralValue /elaboration
charakter ustalenia	ogólnie wiążące https://inspire.ec.europa.eu/codelist/RegulationNatureValue /generallyBinding
profil podstawowy	teren zabudowy mieszkaniowej jednorodzinnej teren usług teren komunikacji teren zieleni urządzonej teren ogrodów działkowych teren infrastruktury technicznej

profil dodatkowy	teren zabudowy letniskowej lub rekreacji indywidualnej teren zieleni naturalnej teren lasu teren wód
maksymalna nadziemna intensywnosc zabudowy	0.6
maksymalny udzial powierzchni zabudowy	70%
maksymalna wysokosc zabudowy	12.0 m
minimalny udzial powierzchni biologicznie czynnej	30%
geometria	
plan	https://www.gov.pl/zagospodarowanieprzestrzenne/app /AktPlanowaniaPrzestrzennego/PL.ZIPPZP.10584/062007-POG/1POG

strefa planistyczna	PL.ZIPPZP.10584_062007-POG_1POG-159SJ_20250622T151919
identifier	https://www.gov.pl/zagospodarowanieprzestrzenne/app /StrefaPlanistyczna/PL.ZIPPZP.10584/062007-POG/1POG-159SJ /20250622T151919
przestrzen nazw	PL.ZIPPZP.10584/062007-POG
lokalny id	1POG-159SJ
wersja id	20250622T151919
poczatek wersji obiektu	2025-06-22T15:19:19
nazwa	strefa wielofunkcyjna z zabudową mieszkaniową jednorodzinną
oznaczenie	159SJ
symbol	SJ
obowiazuje od	2025-01-27
obowiazuje do	obecnie
status	w opracowaniu https://inspire.ec.europa.eu/codelist/ProcessStepGeneralValue /elaboration
charakter ustalenia	ogólnie wiążące https://inspire.ec.europa.eu/codelist/RegulationNatureValue /generallyBinding
profil podstawowy	teren zabudowy mieszkaniowej jednorodzinnej teren usług teren komunikacji teren zieleni urządzonej

	teren ogrodów działkowych teren infrastruktury technicznej
profil dodatkowy	teren zabudowy letniskowej lub rekreacji indywidualnej teren zieleni naturalnej teren lasu teren wód
maksymalna nadziemna intensywnosc zabudowy	0.6
maksymalny udzial powierzchni zabudowy	70%
maksymalna wysokosc zabudowy	12.0 m
minimalny udzial powierzchni biologicznie czynnej	30%
geometria	
plan	https://www.gov.pl/zagospodarowanieprzestrzenne/app/AktPlanowaniaPrzestrzennego/PL.ZIPPZP.10584/062007-POG/1POG

strefa planistyczna	PL.ZIPPZP.10584_062007-POG_1POG-159SZ_20250622T165720
identifier	https://www.gov.pl/zagospodarowanieprzestrzenne/app/StrefaPlanistyczna/PL.ZIPPZP.10584/062007-POG/1POG-159SZ/20250622T165720
przestrzen nazw	PL.ZIPPZP.10584/062007-POG
lokalny id	1POG-159SZ
wersja id	20250622T165720
poczatek wersji obiektu	2025-06-22T16:57:20
nazwa	strefa wielofunkcyjna z zabudową zagrodową
oznaczenie	159SZ
symbol	SZ
obowiazuje od	2025-01-27
obowiazuje do	obecnie
status	w opracowaniu https://inspire.ec.europa.eu/codelist/ProcessStepGeneralValue/elaboration
charakter ustalenia	ogólnie wiążące https://inspire.ec.europa.eu/codelist/RegulationNatureValue/generallyBinding
profil podstawowy	teren zabudowy zagrodowej teren produkcji w gospodarstwach rolnych

	teren akwakultury i obsługi rybactwa teren komunikacji teren zieleni urządzonej teren ogrodów działkowych teren infrastruktury technicznej
profil dodatkowy	teren usług teren zieleni naturalnej teren lasu teren wód
maksymalna nadziemna intensywnosc zabudowy	0.8
maksymalny udzial powierzchni zabudowy	70%
maksymalna wysokosc zabudowy	12.0 m
minimalny udzial powierzchni biologicznie czynnej	30%
geometria	
plan	https://www.gov.pl/zagospodarowanieprzestrzenne/app /AktPlanowaniaPrzestrzennego/PL.ZIPPZP.10584/062007-POG/1POG

strefa planistyczna	PL.ZIPPZP.10584_062007-POG_1POG-160SJ_20250622T151845
identifier	https://www.gov.pl/zagospodarowanieprzestrzenne/app /StrefaPlanistyczna/PL.ZIPPZP.10584/062007-POG/1POG-160SJ /20250622T151845
przestrzen nazw	PL.ZIPPZP.10584/062007-POG
lokalny id	1POG-160SJ
wersja id	20250622T151845
poczatek wersji obiektu	2025-06-22T15:18:45
nazwa	strefa wielofunkcyjna z zabudową mieszkaniową jednorodzinną
oznaczenie	160SJ
symbol	SJ
obowiazuje od	2025-01-27
obowiazuje do	obecnie
status	w opracowaniu https://inspire.ec.europa.eu/codelist/ProcessStepGeneralValue /elaboration
charakter ustalenia	ogólnie wiążące https://inspire.ec.europa.eu/codelist/RegulationNatureValue /generallyBinding

profil podstawowy	teren zabudowy mieszkaniowej jednorodzinnej teren usług teren komunikacji teren zieleni urządzonej teren ogrodów działkowych teren infrastruktury technicznej
profil dodatkowy	teren zabudowy letniskowej lub rekreacji indywidualnej teren zieleni naturalnej teren lasu teren wód
maksymalna nadziemna intensywnosc zabudowy	0.6
maksymalny udzial powierzchni zabudowy	70%
maksymalna wysokosc zabudowy	12.0 m
minimalny udzial powierzchni biologicznie czynnej	30%
geometria	
plan	https://www.gov.pl/zagospodarowanieprzestrzenne/app /AktPlanowaniaPrzestrzennego/PL.ZIPPZP.10584/062007-POG/1POG

strefa planistyczna	PL.ZIPPZP.10584_062007-POG_1POG-160SZ_20250622T165726
identifier	https://www.gov.pl/zagospodarowanieprzestrzenne/app /StrefaPlanistyczna/PL.ZIPPZP.10584/062007-POG/1POG-160SZ /20250622T165726
przestrzen nazw	PL.ZIPPZP.10584/062007-POG
lokalny id	1POG-160SZ
wersja id	20250622T165726
poczatek wersji obiektu	2025-06-22T16:57:26
nazwa	strefa wielofunkcyjna z zabudową zagrodową
oznaczenie	160SZ
symbol	SZ
obowiazuje od	2025-01-27
obowiazuje do	obecnie
status	w opracowaniu https://inspire.ec.europa.eu/codelist/ProcessStepGeneralValue /elaboration
charakter ustalenia	ogólnie wiążące

	https://inspire.ec.europa.eu/codelist/RegulationNatureValue/generallyBinding
profil podstawowy	teren zabudowy zagrodowej teren produkcji w gospodarstwach rolnych teren akwakultury i obsługi rybactwa teren komunikacji teren zieleni urządzonej teren ogrodów działkowych teren infrastruktury technicznej
profil dodatkowy	teren usług teren zieleni naturalnej teren lasu teren wód
maksymalna nadziemna intensywnosc zabudowy	0.8
maksymalny udzial powierzchni zabudowy	70%
maksymalna wysokosc zabudowy	12.0 m
minimalny udzial powierzchni biologicznie czynnej	30%
geometria	
plan	https://www.gov.pl/zagospodarowanieprzestrzenne/app/AktPlanowaniaPrzestrzennego/PL.ZIPPZP.10584/062007-POG/1POG

strefa planistyczna	PL.ZIPPZP.10584_062007-POG_1POG-161SJ_20250622T152655
identifier	https://www.gov.pl/zagospodarowanieprzestrzenne/app/StrefaPlanistyczna/PL.ZIPPZP.10584/062007-POG/1POG-161SJ/20250622T152655
przestrzen nazw	PL.ZIPPZP.10584/062007-POG
lokalny id	1POG-161SJ
wersja id	20250622T152655
poczatek wersji obiektu	2025-06-22T15:26:55
nazwa	strefa wielofunkcyjna z zabudową mieszkaniową jednorodzinną
oznaczenie	161SJ
symbol	SJ
obowiazuje od	2025-01-27
obowiazuje do	obecnie
status	w opracowaniu https://inspire.ec.europa.eu/codelist/ProcessStepGeneralValue

	/elaboration
charakter ustalenia	ogólnie wiążące https://inspire.ec.europa.eu/codelist/RegulationNatureValue/generallyBinding
profil podstawowy	teren zabudowy mieszkaniowej jednorodzinnej teren usług teren komunikacji teren zieleni urządzonej teren ogrodów działkowych teren infrastruktury technicznej
profil dodatkowy	teren zabudowy letniskowej lub rekreacji indywidualnej teren zieleni naturalnej teren lasu teren wód
maksymalna nadziemna intensywnosc zabudowy	0.6
maksymalny udzial powierzchni zabudowy	70%
maksymalna wysokosc zabudowy	12.0 m
minimalny udzial powierzchni biologicznie czynnej	30%
geometria	
plan	https://www.gov.pl/zagospodarowanieprzestrzenne/app/AktPlanowaniaPrzestrzennego/PL.ZIPPZP.10584/062007-POG/1POG

strefa planistyczna	PL.ZIPPZP.10584_062007-POG_1POG-161SZ_20250622T165730
identifier	https://www.gov.pl/zagospodarowanieprzestrzenne/app/StrefaPlanistyczna/PL.ZIPPZP.10584/062007-POG/1POG-161SZ/20250622T165730
przestrzen nazw	PL.ZIPPZP.10584/062007-POG
lokalny id	1POG-161SZ
wersja id	20250622T165730
poczatek wersji obiektu	2025-06-22T16:57:30
nazwa	strefa wielofunkcyjna z zabudową zagrodową
oznaczenie	161SZ
symbol	SZ
obowiazuje od	2025-01-27
obowiazuje do	obecnie

status	w opracowaniu https://inspire.ec.europa.eu/codelist/ProcessStepGeneralValue/elaboration
charakter ustalenia	ogólnie wiążące https://inspire.ec.europa.eu/codelist/RegulationNatureValue/generallyBinding
profil podstawowy	teren zabudowy zagrodowej teren produkcji w gospodarstwach rolnych teren akwakultury i obsługi rybactwa teren komunikacji teren zieleni urządzonej teren ogrodów działkowych teren infrastruktury technicznej
profil dodatkowy	teren usług teren zieleni naturalnej teren lasu teren wód
maksymalna nadziemna intensywnosc zabudowy	0.8
maksymalny udzial powierzchni zabudowy	70%
maksymalna wysokosc zabudowy	12.0 m
minimalny udzial powierzchni biologicznie czynnej	30%
geometria	
plan	https://www.gov.pl/zagospodarowanieprzestrzenne/app/AktPlanowaniaPrzestrzennego/PL.ZIPPZP.10584/062007-POG/1POG

strefa planistyczna	PL.ZIPPZP.10584_062007-POG_1POG-162SZ_20250622T165734
identifier	https://www.gov.pl/zagospodarowanieprzestrzenne/app/StrefaPlanistyczna/PL.ZIPPZP.10584/062007-POG/1POG-162SZ/20250622T165734
przestrzen nazw	PL.ZIPPZP.10584/062007-POG
lokalny id	1POG-162SZ
wersja id	20250622T165734
poczatek wersji obiektu	2025-06-22T16:57:34
nazwa	strefa wielofunkcyjna z zabudową zagrodową
oznaczenie	162SZ
symbol	SZ

obowiazuje od	2025-01-27
obowiazuje do	obecnie
status	w opracowaniu https://inspire.ec.europa.eu/codelist/ProcessStepGeneralValue/elaboration
charakter ustalenia	ogólnie wiążące https://inspire.ec.europa.eu/codelist/RegulationNatureValue/generallyBinding
profil podstawowy	teren zabudowy zagrodowej teren produkcji w gospodarstwach rolnych teren akwakultury i obsługi rybactwa teren komunikacji teren zieleni urządzonej teren ogrodów działkowych teren infrastruktury technicznej
profil dodatkowy	teren usług teren zieleni naturalnej teren lasu teren wód
maksymalna nadziemna intensywnosc zabudowy	0.8
maksymalny udzial powierzchni zabudowy	70%
maksymalna wysokosc zabudowy	12.0 m
minimalny udzial powierzchni biologicznie czynnej	30%
geometria	
plan	https://www.gov.pl/zagospodarowanieprzestrzenne/app/AktPlanowaniaPrzestrzennego/PL.ZIPPZP.10584/062007-POG/1POG

strefa planistyczna	PL.ZIPPZP.10584_062007-POG_1POG-162SJ_20250622T152713
identifier	https://www.gov.pl/zagospodarowanieprzestrzenne/app/StrefaPlanistyczna/PL.ZIPPZP.10584/062007-POG/1POG-162SJ/20250622T152713
przestrzen nazw	PL.ZIPPZP.10584/062007-POG
lokalny id	1POG-162SJ
wersja id	20250622T152713
poczatek wersji obiektu	2025-06-22T15:27:13
nazwa	strefa wielofunkcyjna z zabudową mieszkaniową jednorodzinną

oznaczenie	162SJ
symbol	SJ
obowiazuje od	2025-01-27
obowiazuje do	obecnie
status	w opracowaniu https://inspire.ec.europa.eu/codelist/ProcessStepGeneralValue/elaboration
charakter ustalenia	ogólnie wiążące https://inspire.ec.europa.eu/codelist/RegulationNatureValue/generallyBinding
profil podstawowy	teren zabudowy mieszkaniowej jednorodzinnej teren usług teren komunikacji teren zieleni urządzonej teren ogrodów działkowych teren infrastruktury technicznej
profil dodatkowy	teren zabudowy letniskowej lub rekreacji indywidualnej teren zieleni naturalnej teren lasu teren wód
maksymalna nadziemna intensywnosc zabudowy	0.6
maksymalny udzial powierzchni zabudowy	70%
maksymalna wysokosc zabudowy	12.0 m
minimalny udzial powierzchni biologicznie czynnej	30%
geometria	
plan	https://www.gov.pl/zagospodarowanieprzestrzenne/app/AktPlanowaniaPrzestrzennego/PL.ZIPPZP.10584/062007-POG/1POG

strefa planistyczna	PL.ZIPPZP.10584_062007-POG_1POG-163SZ_20250622T165754
identifier	https://www.gov.pl/zagospodarowanieprzestrzenne/app/StrefaPlanistyczna/PL.ZIPPZP.10584/062007-POG/1POG-163SZ/20250622T165754
przestrzen nazw	PL.ZIPPZP.10584/062007-POG
lokalny id	1POG-163SZ
wersja id	20250622T165754
poczatek wersji obiektu	2025-06-22T16:57:54

nazwa	strefa wielofunkcyjna z zabudową zagrodową
oznaczenie	163SZ
symbol	SZ
obowiazuje od	2025-01-27
obowiazuje do	obecnie
status	w opracowaniu https://inspire.ec.europa.eu/codelist/ProcessStepGeneralValue/elaboration
charakter ustalenia	ogólnie wiążące https://inspire.ec.europa.eu/codelist/RegulationNatureValue/generallyBinding
profil podstawowy	teren zabudowy zagrodowej teren produkcji w gospodarstwach rolnych teren akwakultury i obsługi rybactwa teren komunikacji teren zieleni urządzonej teren ogrodów działkowych teren infrastruktury technicznej
profil dodatkowy	teren usług teren zieleni naturalnej teren lasu teren wód
maksymalna nadziemna intensywnosc zabudowy	0.8
maksymalny udzial powierzchni zabudowy	70%
maksymalna wysokosc zabudowy	12.0 m
minimalny udzial powierzchni biologicznie czynnej	30%
geometria	
plan	https://www.gov.pl/zagospodarowanieprzestrzenne/app/AktPlanowaniaPrzestrzennego/PL.ZIPPZP.10584/062007-POG/1POG

strefa planistyczna	PL.ZIPPZP.10584_062007-POG_1POG-163SJ_20250622T152716
identifier	https://www.gov.pl/zagospodarowanieprzestrzenne/app/StrefaPlanistyczna/PL.ZIPPZP.10584/062007-POG/1POG-163SJ/20250622T152716
przestrzen nazw	PL.ZIPPZP.10584/062007-POG
lokalny id	1POG-163SJ

wersja id	20250622T152716
poczatek wersji obiektu	2025-06-22T15:27:16
nazwa	strefa wielofunkcyjna z zabudową mieszkaniową jednorodzinną
oznaczenie	163SJ
symbol	SJ
obowiazuje od	2025-01-27
obowiazuje do	obecnie
status	w opracowaniu https://inspire.ec.europa.eu/codelist/ProcessStepGeneralValue/elaboration
charakter ustalenia	ogólnie wiążące https://inspire.ec.europa.eu/codelist/RegulationNatureValue/generallyBinding
profil podstawowy	teren zabudowy mieszkaniowej jednorodzinnej teren usług teren komunikacji teren zieleni urządzonej teren ogrodów działkowych teren infrastruktury technicznej
profil dodatkowy	teren zabudowy letniskowej lub rekreacji indywidualnej teren zieleni naturalnej teren lasu teren wód
maksymalna nadziemna intensywnosc zabudowy	0.6
maksymalny udzial powierzchni zabudowy	70%
maksymalna wysokosc zabudowy	12.0 m
minimalny udzial powierzchni biologicznie czynnej	30%
geometria	
plan	https://www.gov.pl/zagospodarowanieprzestrzenne/app/AktPlanowaniaPrzestrzennego/PL.ZIPPZP.10584/062007-POG/1POG

strefa planistyczna	PL.ZIPPZP.10584_062007-POG_1POG-164SZ_20250622T165800
identifier	https://www.gov.pl/zagospodarowanieprzestrzenne/app/StrefaPlanistyczna/PL.ZIPPZP.10584/062007-POG/1POG-164SZ/20250622T165800
przestrzen nazw	PL.ZIPPZP.10584/062007-POG

lokalny id	1POG-164SZ
wersja id	20250622T165800
poczatek wersji obiektu	2025-06-22T16:58
nazwa	strefa wielofunkcyjna z zabudową zagrodową
oznaczenie	164SZ
symbol	SZ
obowiazuje od	2025-01-27
obowiazuje do	obecnie
status	w opracowaniu https://inspire.ec.europa.eu/codelist/ProcessStepGeneralValue/elaboration
charakter ustalenia	ogólnie wiążące https://inspire.ec.europa.eu/codelist/RegulationNatureValue/generallyBinding
profil podstawowy	teren zabudowy zagrodowej teren produkcji w gospodarstwach rolnych teren akwakultury i obsługi rybactwa teren komunikacji teren zieleni urządzonej teren ogrodów działkowych teren infrastruktury technicznej
profil dodatkowy	teren usług teren zieleni naturalnej teren lasu teren wód
maksymalna nadziemna intensywnosc zabudowy	0.8
maksymalny udzial powierzchni zabudowy	70%
maksymalna wysokosc zabudowy	12.0 m
minimalny udzial powierzchni biologicznie czynnej	30%
geometria	
plan	https://www.gov.pl/zagospodarowanieprzestrzenne/app/AktPlanowaniaPrzestrzennego/PL.ZIPPZP.10584/062007-POG/1POG

strefa planistyczna	PL.ZIPPZP.10584_062007-POG_1POG-164SJ_20250622T152721
identifier	https://www.gov.pl/zagospodarowanieprzestrzenne/app/StrefaPlanistyczna/PL.ZIPPZP.10584/062007-POG/1POG-164SJ

	/20250622T152721
przestrzen nazw	PL.ZIPPZP.10584/062007-POG
lokalny id	1POG-164SJ
wersja id	20250622T152721
poczatek wersji obiektu	2025-06-22T15:27:21
nazwa	strefa wielofunkcyjna z zabudową mieszkaniową jednorodzinną
oznaczenie	164SJ
symbol	SJ
obowiazuje od	2025-01-27
obowiazuje do	obecnie
status	w opracowaniu https://inspire.ec.europa.eu/codelist/ProcessStepGeneralValue/elaboration
charakter ustalenia	ogólnie wiążące https://inspire.ec.europa.eu/codelist/RegulationNatureValue/generallyBinding
profil podstawowy	teren zabudowy mieszkaniowej jednorodzinnej teren usług teren komunikacji teren zieleni urządzonej teren ogrodów działkowych teren infrastruktury technicznej
profil dodatkowy	teren zabudowy letniskowej lub rekreacji indywidualnej teren zieleni naturalnej teren lasu teren wód
maksymalna nadziemna intensywnosc zabudowy	0.6
maksymalny udzial powierzchni zabudowy	70%
maksymalna wysokosc zabudowy	12.0 m
minimalny udzial powierzchni biologicznie czynnej	30%
geometria	
plan	https://www.gov.pl/zagospodarowanieprzestrzenne/app/AktPlanowaniaPrzestrzennego/PL.ZIPPZP.10584/062007-POG/1POG
strefa planistyczna	PL.ZIPPZP.10584_062007-POG_1POG-165SZ_20250622T165803

identifier	https://www.gov.pl/zagospodarowanieprzestrzenne/app /StrefaPlanistyczna/PL.ZIPPZP.10584/062007-POG/1POG-165SZ /20250622T165803
przestrzen nazw	PL.ZIPPZP.10584/062007-POG
lokalny id	1POG-165SZ
wersja id	20250622T165803
poczatek wersji obiektu	2025-06-22T16:58:03
nazwa	strefa wielofunkcyjna z zabudową zagrodową
oznaczenie	165SZ
symbol	SZ
obowiazuje od	2025-01-27
obowiazuje do	obecnie
status	w opracowaniu https://inspire.ec.europa.eu/codelist/ProcessStepGeneralValue /elaboration
charakter ustalenia	ogólnie wiążące https://inspire.ec.europa.eu/codelist/RegulationNatureValue /generallyBinding
profil podstawowy	teren zabudowy zagrodowej teren produkcji w gospodarstwach rolnych teren akwakultury i obsługi rybactwa teren komunikacji teren zieleni urządzonej teren ogrodów działkowych teren infrastruktury technicznej
profil dodatkowy	teren usług teren zieleni naturalnej teren lasu teren wód
maksymalna nadziemna intensywnosc zabudowy	0.8
maksymalny udzial powierzchni zabudowy	70%
maksymalna wysokosc zabudowy	12.0 m
minimalny udzial powierzchni biologicznie czynnej	30%
geometria	
plan	https://www.gov.pl/zagospodarowanieprzestrzenne/app /AktPlanowaniaPrzestrzennego/PL.ZIPPZP.10584/062007-POG/1POG

strefa planistyczna	PL.ZIPPZP.10584_062007-POG_1POG-165SJ_20250622T152724
identifier	https://www.gov.pl/zagospodarowanieprzestrzenne/app /StrefaPlanistyczna/PL.ZIPPZP.10584/062007-POG/1POG-165SJ /20250622T152724
przestrzen nazw	PL.ZIPPZP.10584/062007-POG
lokalny id	1POG-165SJ
wersja id	20250622T152724
poczatek wersji obiektu	2025-06-22T15:27:24
nazwa	strefa wielofunkcyjna z zabudową mieszkaniową jednorodzinną
oznaczenie	165SJ
symbol	SJ
obowiazuje od	2025-01-27
obowiazuje do	obecnie
status	w opracowaniu https://inspire.ec.europa.eu/codelist/ProcessStepGeneralValue /elaboration
charakter ustalenia	ogólnie wiążące https://inspire.ec.europa.eu/codelist/RegulationNatureValue /generallyBinding
profil podstawowy	teren zabudowy mieszkaniowej jednorodzinnej teren usług teren komunikacji teren zieleni urządzonej teren ogrodów działkowych teren infrastruktury technicznej
profil dodatkowy	teren zabudowy letniskowej lub rekreacji indywidualnej teren zieleni naturalnej teren lasu teren wód
maksymalna nadziemna intensywnosc zabudowy	0.6
maksymalny udzial powierzchni zabudowy	70%
maksymalna wysokosc zabudowy	12.0 m
minimalny udzial powierzchni biologicznie czynnej	30%
geometria	

plan	https://www.gov.pl/zagospodarowanieprzestrzenne/app /AktPlanowaniaPrzestrzennego/PL.ZIPPZP.10584/062007-POG/1POG
strefa planistyczna	PL.ZIPPZP.10584_062007-POG_1POG-166SZ_20250622T165808
identifier	https://www.gov.pl/zagospodarowanieprzestrzenne/app /StrefaPlanistyczna/PL.ZIPPZP.10584/062007-POG/1POG-166SZ /20250622T165808
przestrzen nazw	PL.ZIPPZP.10584/062007-POG
lokalny id	1POG-166SZ
wersja id	20250622T165808
poczatek wersji obiektu	2025-06-22T16:58:08
nazwa	strefa wielofunkcyjna z zabudową zagrodową
oznaczenie	166SZ
symbol	SZ
obowiazuje od	2025-01-27
obowiazuje do	obecnie
status	w opracowaniu https://inspire.ec.europa.eu/codelist/ProcessStepGeneralValue /elaboration
charakter ustalenia	ogólnie wiążące https://inspire.ec.europa.eu/codelist/RegulationNatureValue /generallyBinding
profil podstawowy	teren zabudowy zagrodowej teren produkcji w gospodarstwach rolnych teren akwakultury i obsługi rybactwa teren komunikacji teren zieleni urządzonej teren ogrodów działkowych teren infrastruktury technicznej
profil dodatkowy	teren usług teren zieleni naturalnej teren lasu teren wód
maksymalna nadziemna intensywnosc zabudowy	0.8
maksymalny udzial powierzchni zabudowy	70%
maksymalna wysokosc zabudowy	12.0 m
minimalny udzial powierzchni biologicznie czynnej	30%
geometria	



plan	https://www.gov.pl/zagospodarowanieprzestrzenne/app /AktPlanowaniaPrzestrzennego/PL.ZIPPZP.10584/062007-POG/1POG

strefa planistyczna	PL.ZIPPZP.10584_062007-POG_1POG-166SJ_20250622T152729
identifier	https://www.gov.pl/zagospodarowanieprzestrzenne/app /StrefaPlanistyczna/PL.ZIPPZP.10584/062007-POG/1POG-166SJ /20250622T152729
przestrzen nazw	PL.ZIPPZP.10584/062007-POG
lokalny id	1POG-166SJ
wersja id	20250622T152729
poczatek wersji obiektu	2025-06-22T15:27:29
nazwa	strefa wielofunkcyjna z zabudową mieszkaniową jednorodzinną
oznaczenie	166SJ
symbol	SJ
obowiazuje od	2025-01-27
obowiazuje do	obecnie
status	w opracowaniu https://inspire.ec.europa.eu/codelist/ProcessStepGeneralValue /elaboration
charakter ustalenia	ogólnie wiążące https://inspire.ec.europa.eu/codelist/RegulationNatureValue /generallyBinding
profil podstawowy	teren zabudowy mieszkaniowej jednorodzinnej teren usług teren komunikacji teren zieleni urządzonej teren ogrodów działkowych teren infrastruktury technicznej
profil dodatkowy	teren zabudowy letniskowej lub rekreacji indywidualnej teren zieleni naturalnej teren lasu teren wód
maksymalna nadziemna intensywnosc zabudowy	0.6
maksymalny udzial powierzchni zabudowy	70%
maksymalna wysokosc zabudowy	12.0 m
minimalny udzial powierzchni	

biologicznie czynnej	30%
geometria	
plan	https://www.gov.pl/zagospodarowanieprzestrzenne/app /AktPlanowaniaPrzestrzennego/PL.ZIPPZP.10584/062007-POG/1POG

strefa planistyczna	PL.ZIPPZP.10584_062007-POG_1POG-167SJ_20250622T152743
identifier	https://www.gov.pl/zagospodarowanieprzestrzenne/app /StrefaPlanistyczna/PL.ZIPPZP.10584/062007-POG/1POG-167SJ /20250622T152743
przestrzen nazw	PL.ZIPPZP.10584/062007-POG
lokalny id	1POG-167SJ
wersja id	20250622T152743
poczatek wersji obiektu	2025-06-22T15:27:43
nazwa	strefa wielofunkcyjna z zabudową mieszkaniową jednorodzinną
oznaczenie	167SJ
symbol	SJ
obowiazuje od	2025-01-27
obowiazuje do	obecnie
status	w opracowaniu https://inspire.ec.europa.eu/codelist/ProcessStepGeneralValue /elaboration
charakter ustalenia	ogólnie wiążące https://inspire.ec.europa.eu/codelist/RegulationNatureValue /generallyBinding
profil podstawowy	teren zabudowy mieszkaniowej jednorodzinnej teren usług teren komunikacji teren zieleni urządzonej teren ogrodów działkowych teren infrastruktury technicznej
profil dodatkowy	teren zabudowy letniskowej lub rekreacji indywidualnej teren zieleni naturalnej teren lasu teren wód
maksymalna nadziemna intensywnosc zabudowy	0.6
maksymalny udzial powierzchni zabudowy	70%
maksymalna wysokosc zabudowy	12.0 m

minimalny udzial powierzchni biologicznie czynnej	30%
geometria	
plan	https://www.gov.pl/zagospodarowanieprzestrzenne/app /AktPlanowaniaPrzestrzennego/PL.ZIPPZP.10584/062007-POG/1POG
strefa planistyczna	PL.ZIPPZP.10584_062007-POG_1POG-167SZ_20250622T165810
identifier	https://www.gov.pl/zagospodarowanieprzestrzenne/app /StrefaPlanistyczna/PL.ZIPPZP.10584/062007-POG/1POG-167SZ /20250622T165810
przestrzen nazw	PL.ZIPPZP.10584/062007-POG
lokalny id	1POG-167SZ
wersja id	20250622T165810
poczatek wersji obiektu	2025-06-22T16:58:10
nazwa	strefa wielofunkcyjna z zabudową zagrodową
oznaczenie	167SZ
symbol	SZ
obowiazuje od	2025-01-27
obowiazuje do	obecnie
status	w opracowaniu https://inspire.ec.europa.eu/codelist/ProcessStepGeneralValue /elaboration
charakter ustalenia	ogólnie wiążące https://inspire.ec.europa.eu/codelist/RegulationNatureValue /generallyBinding
profil podstawowy	teren zabudowy zagrodowej teren produkcji w gospodarstwach rolnych teren akwakultury i obsługi rybactwa teren komunikacji teren zieleni urządzonej teren ogrodów działkowych teren infrastruktury technicznej
profil dodatkowy	teren usług teren zieleni naturalnej teren lasu teren wód
maksymalna nadziemna intensywnosc zabudowy	0.8
maksymalny udzial powierzchni	

zabudowy	70%
maksymalna wysokosc zabudowy	12.0 m
minimalny udzial powierzchni biologicznie czynnej	30%
geometria	
plan	https://www.gov.pl/zagospodarowanieprzestrzenne/app/AktPlanowaniaPrzestrzennego/PL.ZIPPZP.10584/062007-POG/1POG

strefa planistyczna	PL.ZIPPZP.10584_062007-POG_1POG-168SZ_20251101T180203
identifier	https://www.gov.pl/zagospodarowanieprzestrzenne/app/StrefaPlanistyczna/PL.ZIPPZP.10584/062007-POG/1POG-168SZ/20251101T180203
przestrzen nazw	PL.ZIPPZP.10584/062007-POG
lokalny id	1POG-168SZ
wersja id	20251101T180203
poczatek wersji obiektu	2025-11-01T18:02:03
nazwa	strefa wielofunkcyjna z zabudową zagrodową
oznaczenie	168SZ
symbol	SZ
obowiazuje od	2025-01-27
obowiazuje do	obecnie
status	w opracowaniu https://inspire.ec.europa.eu/codelist/ProcessStepGeneralValue/elaboration
charakter ustalenia	ogólnie wiążące https://inspire.ec.europa.eu/codelist/RegulationNatureValue/generallyBinding
profil podstawowy	teren zabudowy zagrodowej teren produkcji w gospodarstwach rolnych teren akwakultury i obsługi rybactwa teren komunikacji teren zieleni urządzonej teren ogrodów działkowych teren infrastruktury technicznej
profil dodatkowy	teren usług teren zieleni naturalnej teren lasu teren wód
maksymalna nadziemna	

intensywnosc zabudowy	0.8
maksymalny udzial powierzchni zabudowy	70%
maksymalna wysokosc zabudowy	12.0 m
minimalny udzial powierzchni biologicznie czynnej	30%
geometria	
plan	https://www.gov.pl/zagospodarowanieprzestrzenne/app /AktPlanowaniaPrzestrzennego/PL.ZIPPZP.10584/062007-POG/1POG
strefa planistyczna	PL.ZIPPZP.10584_062007-POG_1POG-168SJ_20250622T152747
identifier	https://www.gov.pl/zagospodarowanieprzestrzenne/app /StrefaPlanistyczna/PL.ZIPPZP.10584/062007-POG/1POG-168SJ /20250622T152747
przestrzen nazw	PL.ZIPPZP.10584/062007-POG
lokalny id	1POG-168SJ
wersja id	20250622T152747
poczatek wersji obiektu	2025-06-22T15:27:47
nazwa	strefa wielofunkcyjna z zabudową mieszkaniową jednorodzinną
oznaczenie	168SJ
symbol	SJ
obowiazuje od	2025-01-27
obowiazuje do	obecnie
status	w opracowaniu https://inspire.ec.europa.eu/codelist/ProcessStepGeneralValue /elaboration
charakter ustalenia	ogólnie wiążące https://inspire.ec.europa.eu/codelist/RegulationNatureValue /generallyBinding
profil podstawowy	teren zabudowy mieszkaniowej jednorodzinnej teren usług teren komunikacji teren zieleni urządzonej teren ogrodów działkowych teren infrastruktury technicznej
profil dodatkowy	teren zabudowy letniskowej lub rekreacji indywidualnej teren zieleni naturalnej teren lasu teren wód

maksymalna nadziemna intensywnosc zabudowy	0.6
maksymalny udzial powierzchni zabudowy	70%
maksymalna wysokosc zabudowy	12.0 m
minimalny udzial powierzchni biologicznie czynnej	30%
geometria	
plan	https://www.gov.pl/zagospodarowanieprzestrzenne/app/AktPlanowaniaPrzestrzennego/PL.ZIPPZP.10584/062007-POG/1POG

strefa planistyczna	PL.ZIPPZP.10584_062007-POG_1POG-169SZ_20250622T165826
identifier	https://www.gov.pl/zagospodarowanieprzestrzenne/app/StrefaPlanistyczna/PL.ZIPPZP.10584/062007-POG/1POG-169SZ/20250622T165826
przestrzen nazw	PL.ZIPPZP.10584/062007-POG
lokalny id	1POG-169SZ
wersja id	20250622T165826
poczatek wersji obiektu	2025-06-22T16:58:26
nazwa	strefa wielofunkcyjna z zabudową zagrodową
oznaczenie	169SZ
symbol	SZ
obowiazuje od	2025-01-27
obowiazuje do	obecnie
status	w opracowaniu https://inspire.ec.europa.eu/codelist/ProcessStepGeneralValue/elaboration
charakter ustalenia	ogólnie wiążące https://inspire.ec.europa.eu/codelist/RegulationNatureValue/generallyBinding
profil podstawowy	teren zabudowy zagrodowej teren produkcji w gospodarstwach rolnych teren akwakultury i obsługi rybactwa teren komunikacji teren zieleni urządzonej teren ogrodów działkowych teren infrastruktury technicznej
profil dodatkowy	teren usług

	teren zieleni naturalnej teren lasu teren wód
maksymalna nadziemna intensywnosc zabudowy	0.8
maksymalny udzial powierzchni zabudowy	70%
maksymalna wysokosc zabudowy	12.0 m
minimalny udzial powierzchni biologicznie czynnej	30%
geometria	
plan	https://www.gov.pl/zagospodarowanieprzestrzenne/app /AktPlanowaniaPrzestrzennego/PL.ZIPPZP.10584/062007-POG/1POG

strefa planistyczna	PL.ZIPPZP.10584_062007-POG_1POG-169SJ_20250622T152753
identifier	https://www.gov.pl/zagospodarowanieprzestrzenne/app /StrefaPlanistyczna/PL.ZIPPZP.10584/062007-POG/1POG-169SJ /20250622T152753
przestrzen nazw	PL.ZIPPZP.10584/062007-POG
lokalny id	1POG-169SJ
wersja id	20250622T152753
poczatek wersji obiektu	2025-06-22T15:27:53
nazwa	strefa wielofunkcyjna z zabudową mieszkaniową jednorodzinną
oznaczenie	169SJ
symbol	SJ
obowiazuje od	2025-01-27
obowiazuje do	obecnie
status	w opracowaniu https://inspire.ec.europa.eu/codelist/ProcessStepGeneralValue /elaboration
charakter ustalenia	ogólnie wiążące https://inspire.ec.europa.eu/codelist/RegulationNatureValue /generallyBinding
profil podstawowy	teren zabudowy mieszkaniowej jednorodzinnej teren usług teren komunikacji teren zieleni urządzonej teren ogrodów działkowych teren infrastruktury technicznej

profil dodatkowy	teren zabudowy letniskowej lub rekreacji indywidualnej teren zieleni naturalnej teren lasu teren wód
maksymalna nadziemna intensywnosc zabudowy	0.6
maksymalny udzial powierzchni zabudowy	70%
maksymalna wysokosc zabudowy	12.0 m
minimalny udzial powierzchni biologicznie czynnej	30%
geometria	
plan	https://www.gov.pl/zagospodarowanieprzestrzenne/app /AktPlanowaniaPrzestrzennego/PL.ZIPPZP.10584/062007-POG/1POG

strefa planistyczna	PL.ZIPPZP.10584_062007-POG_1POG-170SZ_20250622T165830
identifier	https://www.gov.pl/zagospodarowanieprzestrzenne/app /StrefaPlanistyczna/PL.ZIPPZP.10584/062007-POG/1POG-170SZ /20250622T165830
przestrzen nazw	PL.ZIPPZP.10584/062007-POG
lokalny id	1POG-170SZ
wersja id	20250622T165830
poczatek wersji obiektu	2025-06-22T16:58:30
nazwa	strefa wielofunkcyjna z zabudową zagrodową
oznaczenie	170SZ
symbol	SZ
obowiazuje od	2025-01-27
obowiazuje do	obecnie
status	w opracowaniu https://inspire.ec.europa.eu/codelist/ProcessStepGeneralValue /elaboration
charakter ustalenia	ogólnie wiążące https://inspire.ec.europa.eu/codelist/RegulationNatureValue /generallyBinding
profil podstawowy	teren zabudowy zagrodowej teren produkcji w gospodarstwach rolnych teren akwakultury i obsługi rybactwa teren komunikacji

	teren zieleni urządzonej teren ogrodów działkowych teren infrastruktury technicznej
profil dodatkowy	teren usług teren zieleni naturalnej teren lasu teren wód
maksymalna nadziemna intensywnosc zabudowy	0.8
maksymalny udzial powierzchni zabudowy	70%
maksymalna wysokosc zabudowy	12.0 m
minimalny udzial powierzchni biologicznie czynnej	30%
geometria	
plan	https://www.gov.pl/zagospodarowanieprzestrzenne/app /AktPlanowaniaPrzestrzennego/PL.ZIPPZP.10584/062007-POG/1POG

strefa planistyczna	PL.ZIPPZP.10584_062007-POG_1POG-170SJ_20250622T152803
identifier	https://www.gov.pl/zagospodarowanieprzestrzenne/app /StrefaPlanistyczna/PL.ZIPPZP.10584/062007-POG/1POG-170SJ /20250622T152803
przestrzen nazw	PL.ZIPPZP.10584/062007-POG
lokalny id	1POG-170SJ
wersja id	20250622T152803
poczatek wersji obiektu	2025-06-22T15:28:03
nazwa	strefa wielofunkcyjna z zabudową mieszkaniową jednorodzinną
oznaczenie	170SJ
symbol	SJ
obowiazuje od	2025-01-27
obowiazuje do	obecnie
status	w opracowaniu https://inspire.ec.europa.eu/codelist/ProcessStepGeneralValue /elaboration
charakter ustalenia	ogólnie wiążące https://inspire.ec.europa.eu/codelist/RegulationNatureValue /generallyBinding
profil podstawowy	teren zabudowy mieszkaniowej jednorodzinnej

	teren usług teren komunikacji teren zieleni urządzonej teren ogrodów działkowych teren infrastruktury technicznej
profil dodatkowy	teren zabudowy letniskowej lub rekreacji indywidualnej teren zieleni naturalnej teren lasu teren wód
maksymalna nadziemna intensywnosc zabudowy	0.6
maksymalny udzial powierzchni zabudowy	70%
maksymalna wysokosc zabudowy	12.0 m
minimalny udzial powierzchni biologicznie czynnej	30%
geometria	
plan	https://www.gov.pl/zagospodarowanieprzestrzenne/app /AktPlanowaniaPrzestrzennego/PL.ZIPPZP.10584/062007-POG/1POG

strefa planistyczna	PL.ZIPPZP.10584_062007-POG_1POG-171SZ_20250622T165832
identifier	https://www.gov.pl/zagospodarowanieprzestrzenne/app /StrefaPlanistyczna/PL.ZIPPZP.10584/062007-POG/1POG-171SZ /20250622T165832
przestrzen nazw	PL.ZIPPZP.10584/062007-POG
lokalny id	1POG-171SZ
wersja id	20250622T165832
poczatek wersji obiektu	2025-06-22T16:58:32
nazwa	strefa wielofunkcyjna z zabudową zagrodową
oznaczenie	171SZ
symbol	SZ
obowiazuje od	2025-01-27
obowiazuje do	obecnie
status	w opracowaniu https://inspire.ec.europa.eu/codelist/ProcessStepGeneralValue /elaboration
charakter ustalenia	ogólnie wiążące https://inspire.ec.europa.eu/codelist/RegulationNatureValue /generallyBinding

profil podstawowy	teren zabudowy zagrodowej teren produkcji w gospodarstwach rolnych teren akwakultury i obsługi rybactwa teren komunikacji teren zieleni urządzonej teren ogrodów działkowych teren infrastruktury technicznej
profil dodatkowy	teren usług teren zieleni naturalnej teren lasu teren wód
maksymalna nadziemna intensywnosc zabudowy	0.8
maksymalny udzial powierzchni zabudowy	70%
maksymalna wysokosc zabudowy	12.0 m
minimalny udzial powierzchni biologicznie czynnej	30%
geometria	
plan	https://www.gov.pl/zagospodarowanieprzestrzenne/app /AktPlanowaniaPrzestrzennego/PL.ZIPPZP.10584/062007-POG/1POG

strefa planistyczna	PL.ZIPPZP.10584_062007-POG_1POG-171SJ_20250622T152821
identifier	https://www.gov.pl/zagospodarowanieprzestrzenne/app /StrefaPlanistyczna/PL.ZIPPZP.10584/062007-POG/1POG-171SJ /20250622T152821
przestrzen nazw	PL.ZIPPZP.10584/062007-POG
lokalny id	1POG-171SJ
wersja id	20250622T152821
poczatek wersji obiektu	2025-06-22T15:28:21
nazwa	strefa wielofunkcyjna z zabudową mieszkaniową jednorodzinną
oznaczenie	171SJ
symbol	SJ
obowiazuje od	2025-01-27
obowiazuje do	obecnie
status	w opracowaniu https://inspire.ec.europa.eu/codelist/ProcessStepGeneralValue /elaboration

charakter ustalenia	ogólnie wiążące https://inspire.ec.europa.eu/codelist/RegulationNatureValue/generallyBinding
profil podstawowy	teren zabudowy mieszkaniowej jednorodzinnej teren usług teren komunikacji teren zieleni urządzonej teren ogrodów działkowych teren infrastruktury technicznej
profil dodatkowy	teren zabudowy letniskowej lub rekreacji indywidualnej teren zieleni naturalnej teren lasu teren wód
maksymalna nadziemna intensywnosc zabudowy	0.6
maksymalny udzial powierzchni zabudowy	70%
maksymalna wysokosc zabudowy	12.0 m
minimalny udzial powierzchni biologicznie czynnej	30%
geometria	
plan	https://www.gov.pl/zagospodarowanieprzestrzenne/app/AktPlanowaniaPrzestrzennego/PL.ZIPPZP.10584/062007-POG/1POG

strefa planistyczna	PL.ZIPPZP.10584_062007-POG_1POG-172SZ_20250622T165838
identifier	https://www.gov.pl/zagospodarowanieprzestrzenne/app/StrefaPlanistyczna/PL.ZIPPZP.10584/062007-POG/1POG-172SZ/20250622T165838
przestrzen nazw	PL.ZIPPZP.10584/062007-POG
lokalny id	1POG-172SZ
wersja id	20250622T165838
poczatek wersji obiektu	2025-06-22T16:58:38
nazwa	strefa wielofunkcyjna z zabudową zagrodową
oznaczenie	172SZ
symbol	SZ
obowiazuje od	2025-01-27
obowiazuje do	obecnie
status	w opracowaniu https://inspire.ec.europa.eu/codelist/ProcessStepGeneralValue

	/elaboration
charakter ustalenia	ogólnie wiążące https://inspire.ec.europa.eu/codelist/RegulationNatureValue/generallyBinding
profil podstawowy	teren zabudowy zagrodowej teren produkcji w gospodarstwach rolnych teren akwakultury i obsługi rybactwa teren komunikacji teren zieleni urządzonej teren ogrodów działkowych teren infrastruktury technicznej
profil dodatkowy	teren usług teren zieleni naturalnej teren lasu teren wód
maksymalna nadziemna intensywnosc zabudowy	0.8
maksymalny udzial powierzchni zabudowy	70%
maksymalna wysokosc zabudowy	12.0 m
minimalny udzial powierzchni biologicznie czynnej	30%
geometria	
plan	https://www.gov.pl/zagospodarowanieprzestrzenne/app/AktPlanowaniaPrzestrzennego/PL.ZIPPZP.10584/062007-POG/1POG

strefa planistyczna	PL.ZIPPZP.10584_062007-POG_1POG-172SJ_20250622T152830
identifier	https://www.gov.pl/zagospodarowanieprzestrzenne/app/StrefaPlanistyczna/PL.ZIPPZP.10584/062007-POG/1POG-172SJ/20250622T152830
przestrzen nazw	PL.ZIPPZP.10584/062007-POG
lokalny id	1POG-172SJ
wersja id	20250622T152830
poczatek wersji obiektu	2025-06-22T15:28:30
nazwa	strefa wielofunkcyjna z zabudową mieszkaniową jednorodzinną
oznaczenie	172SJ
symbol	SJ
obowiazuje od	2025-01-27
obowiazuje do	obecnie

status	w opracowaniu https://inspire.ec.europa.eu/codelist/ProcessStepGeneralValue/elaboration
charakter ustalenia	ogólnie wiążące https://inspire.ec.europa.eu/codelist/RegulationNatureValue/generallyBinding
profil podstawowy	teren zabudowy mieszkaniowej jednorodzinnej teren usług teren komunikacji teren zieleni urządzonej teren ogrodów działkowych teren infrastruktury technicznej
profil dodatkowy	teren zabudowy letniskowej lub rekreacji indywidualnej teren zieleni naturalnej teren lasu teren wód
maksymalna nadziemna intensywnosc zabudowy	0.6
maksymalny udzial powierzchni zabudowy	70%
maksymalna wysokosc zabudowy	12.0 m
minimalny udzial powierzchni biologicznie czynnej	30%
geometria	
plan	https://www.gov.pl/zagospodarowanieprzestrzenne/app/AktPlanowaniaPrzestrzennego/PL.ZIPPZP.10584/062007-POG/1POG

strefa planistyczna	PL.ZIPPZP.10584_062007-POG_1POG-173SZ_20250622T165842
identifier	https://www.gov.pl/zagospodarowanieprzestrzenne/app/StrefaPlanistyczna/PL.ZIPPZP.10584/062007-POG/1POG-173SZ/20250622T165842
przestrzen nazw	PL.ZIPPZP.10584/062007-POG
lokalny id	1POG-173SZ
wersja id	20250622T165842
poczatek wersji obiektu	2025-06-22T16:58:42
nazwa	strefa wielofunkcyjna z zabudową zagrodową
oznaczenie	173SZ
symbol	SZ
obowiazuje od	2025-01-27

obowiazuje do	obecnie
status	w opracowaniu https://inspire.ec.europa.eu/codelist/ProcessStepGeneralValue/elaboration
charakter ustalenia	ogólnie wiążące https://inspire.ec.europa.eu/codelist/RegulationNatureValue/generallyBinding
profil podstawowy	teren zabudowy zagrodowej teren produkcji w gospodarstwach rolnych teren akwakultury i obsługi rybactwa teren komunikacji teren zieleni urządzonej teren ogrodów działkowych teren infrastruktury technicznej
profil dodatkowy	teren usług teren zieleni naturalnej teren lasu teren wód
maksymalna nadziemna intensywnosc zabudowy	0.8
maksymalny udzial powierzchni zabudowy	70%
maksymalna wysokosc zabudowy	12.0 m
minimalny udzial powierzchni biologicznie czynnej	30%
geometria	
plan	https://www.gov.pl/zagospodarowanieprzestrzenne/app/AktPlanowaniaPrzestrzennego/PL.ZIPPZP.10584/062007-POG/1POG

strefa planistyczna	PL.ZIPPZP.10584_062007-POG_1POG-173SJ_20250622T152844
identifier	https://www.gov.pl/zagospodarowanieprzestrzenne/app/StrefaPlanistyczna/PL.ZIPPZP.10584/062007-POG/1POG-173SJ/20250622T152844
przestrzen nazw	PL.ZIPPZP.10584/062007-POG
lokalny id	1POG-173SJ
wersja id	20250622T152844
poczatek wersji obiektu	2025-06-22T15:28:44
nazwa	strefa wielofunkcyjna z zabudową mieszkaniową jednorodzinną
oznaczenie	173SJ

symbol	SJ
obowiazuje od	2025-01-27
obowiazuje do	obecnie
status	w opracowaniu https://inspire.ec.europa.eu/codelist/ProcessStepGeneralValue/elaboration
charakter ustalenia	ogólnie wiążące https://inspire.ec.europa.eu/codelist/RegulationNatureValue/generallyBinding
profil podstawowy	teren zabudowy mieszkaniowej jednorodzinnej teren usług teren komunikacji teren zieleni urządzonej teren ogrodów działkowych teren infrastruktury technicznej
profil dodatkowy	teren zabudowy letniskowej lub rekreacji indywidualnej teren zieleni naturalnej teren lasu teren wód
maksymalna nadziemna intensywnosc zabudowy	0.6
maksymalny udzial powierzchni zabudowy	70%
maksymalna wysokosc zabudowy	12.0 m
minimalny udzial powierzchni biologicznie czynnej	30%
geometria	
plan	https://www.gov.pl/zagospodarowanieprzestrzenne/app/AktPlanowaniaPrzestrzennego/PL.ZIPPZP.10584/062007-POG/1POG

strefa planistyczna	PL.ZIPPZP.10584_062007-POG_1POG-174SJ_20250622T152858
identifier	https://www.gov.pl/zagospodarowanieprzestrzenne/app/StrefaPlanistyczna/PL.ZIPPZP.10584/062007-POG/1POG-174SJ/20250622T152858
przestrzen nazw	PL.ZIPPZP.10584/062007-POG
lokalny id	1POG-174SJ
wersja id	20250622T152858
poczatek wersji obiektu	2025-06-22T15:28:58
nazwa	strefa wielofunkcyjna z zabudową mieszkaniową jednorodzinną

oznaczenie	174SJ
symbol	SJ
obowiazuje od	2025-01-27
obowiazuje do	obecnie
status	w opracowaniu https://inspire.ec.europa.eu/codelist/ProcessStepGeneralValue/elaboration
charakter ustalenia	ogólnie wiążące https://inspire.ec.europa.eu/codelist/RegulationNatureValue/generallyBinding
profil podstawowy	teren zabudowy mieszkaniowej jednorodzinnej teren usług teren komunikacji teren zieleni urządzonej teren ogrodów działkowych teren infrastruktury technicznej
profil dodatkowy	teren zabudowy letniskowej lub rekreacji indywidualnej teren zieleni naturalnej teren lasu teren wód
maksymalna nadziemna intensywnosc zabudowy	0.6
maksymalny udzial powierzchni zabudowy	70%
maksymalna wysokosc zabudowy	12.0 m
minimalny udzial powierzchni biologicznie czynnej	30%
geometria	
plan	https://www.gov.pl/zagospodarowanieprzestrzenne/app/AktPlanowaniaPrzestrzennego/PL.ZIPPZP.10584/062007-POG/1POG

strefa planistyczna	PL.ZIPPZP.10584_062007-POG_1POG-174SZ_20250622T165845
identifier	https://www.gov.pl/zagospodarowanieprzestrzenne/app/StrefaPlanistyczna/PL.ZIPPZP.10584/062007-POG/1POG-174SZ/20250622T165845
przestrzen nazw	PL.ZIPPZP.10584/062007-POG
lokalny id	1POG-174SZ
wersja id	20250622T165845
poczatek wersji obiektu	2025-06-22T16:58:45

nazwa	strefa wielofunkcyjna z zabudową zagrodową
oznaczenie	174SZ
symbol	SZ
obowiazuje od	2025-01-27
obowiazuje do	obecnie
status	w opracowaniu https://inspire.ec.europa.eu/codelist/ProcessStepGeneralValue/elaboration
charakter ustalenia	ogólnie wiążące https://inspire.ec.europa.eu/codelist/RegulationNatureValue/generallyBinding
profil podstawowy	teren zabudowy zagrodowej teren produkcji w gospodarstwach rolnych teren akwakultury i obsługi rybactwa teren komunikacji teren zieleni urządzonej teren ogrodów działkowych teren infrastruktury technicznej
profil dodatkowy	teren usług teren zieleni naturalnej teren lasu teren wód
maksymalna nadziemna intensywnosc zabudowy	0.8
maksymalny udzial powierzchni zabudowy	70%
maksymalna wysokosc zabudowy	12.0 m
minimalny udzial powierzchni biologicznie czynnej	30%
geometria	
plan	https://www.gov.pl/zagospodarowanieprzestrzenne/app/AktPlanowaniaPrzestrzennego/PL.ZIPPZP.10584/062007-POG/1POG

strefa planistyczna	PL.ZIPPZP.10584_062007-POG_1POG-175SZ_20250622T165853
identifier	https://www.gov.pl/zagospodarowanieprzestrzenne/app/StrefaPlanistyczna/PL.ZIPPZP.10584/062007-POG/1POG-175SZ/20250622T165853
przestrzen nazw	PL.ZIPPZP.10584/062007-POG
lokalny id	1POG-175SZ

wersja id	20250622T165853
poczatek wersji obiektu	2025-06-22T16:58:53
nazwa	strefa wielofunkcyjna z zabudową zagrodową
oznaczenie	175SZ
symbol	SZ
obowiazuje od	2025-01-27
obowiazuje do	obecnie
status	w opracowaniu https://inspire.ec.europa.eu/codelist/ProcessStepGeneralValue/elaboration
charakter ustalenia	ogólnie wiążące https://inspire.ec.europa.eu/codelist/RegulationNatureValue/generallyBinding
profil podstawowy	teren zabudowy zagrodowej teren produkcji w gospodarstwach rolnych teren akwakultury i obsługi rybactwa teren komunikacji teren zieleni urządzonej teren ogrodów działkowych teren infrastruktury technicznej
profil dodatkowy	teren usług teren zieleni naturalnej teren lasu teren wód
maksymalna nadziemna intensywnosc zabudowy	0.8
maksymalny udzial powierzchni zabudowy	70%
maksymalna wysokosc zabudowy	12.0 m
minimalny udzial powierzchni biologicznie czynnej	30%
geometria	
plan	https://www.gov.pl/zagospodarowanieprzestrzenne/app/AktPlanowaniaPrzestrzennego/PL.ZIPPZP.10584/062007-POG/1POG

strefa planistyczna	PL.ZIPPZP.10584_062007-POG_1POG-175SJ_20250622T152900
identifier	https://www.gov.pl/zagospodarowanieprzestrzenne/app/StrefaPlanistyczna/PL.ZIPPZP.10584/062007-POG/1POG-175SJ/20250622T152900

przestrzen nazw	PL.ZIPPZP.10584/062007-POG
lokalny id	1POG-175SJ
wersja id	20250622T152900
poczatek wersji obiektu	2025-06-22T15:29
nazwa	strefa wielofunkcyjna z zabudową mieszkaniową jednorodzinną
oznaczenie	175SJ
symbol	SJ
obowiazuje od	2025-01-27
obowiazuje do	obecnie
status	w opracowaniu https://inspire.ec.europa.eu/codelist/ProcessStepGeneralValue/elaboration
charakter ustalenia	ogólnie wiążące https://inspire.ec.europa.eu/codelist/RegulationNatureValue/generallyBinding
profil podstawowy	teren zabudowy mieszkaniowej jednorodzinnej teren usług teren komunikacji teren zieleni urządzonej teren ogrodów działkowych teren infrastruktury technicznej
profil dodatkowy	teren zabudowy letniskowej lub rekreacji indywidualnej teren zieleni naturalnej teren lasu teren wód
maksymalna nadziemna intensywnosc zabudowy	0.6
maksymalny udzial powierzchni zabudowy	70%
maksymalna wysokosc zabudowy	12.0 m
minimalny udzial powierzchni biologicznie czynnej	30%
geometria	
plan	https://www.gov.pl/zagospodarowanieprzestrzenne/app/AktPlanowaniaPrzestrzennego/PL.ZIPPZP.10584/062007-POG/1POG

strefa planistyczna	PL.ZIPPZP.10584_062007-POG_1POG-176SJ_20250622T152910
identifier	https://www.gov.pl/zagospodarowanieprzestrzenne/app/StrefaPlanistyczna/PL.ZIPPZP.10584/062007-POG/1POG-176SJ

	/20250622T152910
przestrzen nazw	PL.ZIPPZP.10584/062007-POG
lokalny id	1POG-176SJ
wersja id	20250622T152910
poczatek wersji obiektu	2025-06-22T15:29:10
nazwa	strefa wielofunkcyjna z zabudową mieszkaniową jednorodzinną
oznaczenie	176SJ
symbol	SJ
obowiazuje od	2025-01-27
obowiazuje do	obecnie
status	w opracowaniu https://inspire.ec.europa.eu/codelist/ProcessStepGeneralValue/elaboration
charakter ustalenia	ogólnie wiążące https://inspire.ec.europa.eu/codelist/RegulationNatureValue/generallyBinding
profil podstawowy	teren zabudowy mieszkaniowej jednorodzinnej teren usług teren komunikacji teren zieleni urządzonej teren ogrodów działkowych teren infrastruktury technicznej
profil dodatkowy	teren zabudowy letniskowej lub rekreacji indywidualnej teren zieleni naturalnej teren lasu teren wód
maksymalna nadziemna intensywnosc zabudowy	0.6
maksymalny udzial powierzchni zabudowy	70%
maksymalna wysokosc zabudowy	12.0 m
minimalny udzial powierzchni biologicznie czynnej	30%
geometria	
plan	https://www.gov.pl/zagospodarowanieprzestrzenne/app/AktPlanowaniaPrzestrzennego/PL.ZIPPZP.10584/062007-POG/1POG
strefa planistyczna	PL.ZIPPZP.10584_062007-POG_1POG-176SZ_20250622T165857

identifier	https://www.gov.pl/zagospodarowanieprzestrzenne/app /StrefaPlanistyczna/PL.ZIPPZP.10584/062007-POG/1POG-176SZ /20250622T165857
przestrzen nazw	PL.ZIPPZP.10584/062007-POG
lokalny id	1POG-176SZ
wersja id	20250622T165857
poczatek wersji obiektu	2025-06-22T16:58:57
nazwa	strefa wielofunkcyjna z zabudową zagrodową
oznaczenie	176SZ
symbol	SZ
obowiazuje od	2025-01-27
obowiazuje do	obecnie
status	w opracowaniu https://inspire.ec.europa.eu/codelist/ProcessStepGeneralValue /elaboration
charakter ustalenia	ogólnie wiążące https://inspire.ec.europa.eu/codelist/RegulationNatureValue /generallyBinding
profil podstawowy	teren zabudowy zagrodowej teren produkcji w gospodarstwach rolnych teren akwakultury i obsługi rybactwa teren komunikacji teren zieleni urządzonej teren ogrodów działkowych teren infrastruktury technicznej
profil dodatkowy	teren usług teren zieleni naturalnej teren lasu teren wód
maksymalna nadziemna intensywnosc zabudowy	0.8
maksymalny udzial powierzchni zabudowy	70%
maksymalna wysokosc zabudowy	12.0 m
minimalny udzial powierzchni biologicznie czynnej	30%
geometria	
plan	https://www.gov.pl/zagospodarowanieprzestrzenne/app /AktPlanowaniaPrzestrzennego/PL.ZIPPZP.10584/062007-POG/1POG

strefa planistyczna	PL.ZIPPZP.10584_062007-POG_1POG-177SZ_20250622T165908
identifier	https://www.gov.pl/zagospodarowanieprzestrzenne/app/StrefaPlanistyczna/PL.ZIPPZP.10584/062007-POG/1POG-177SZ/20250622T165908
przestrzen nazw	PL.ZIPPZP.10584/062007-POG
lokalny id	1POG-177SZ
wersja id	20250622T165908
poczatek wersji obiektu	2025-06-22T16:59:08
nazwa	strefa wielofunkcyjna z zabudową zagrodową
oznaczenie	177SZ
symbol	SZ
obowiazuje od	2025-01-27
obowiazuje do	obecnie
status	w opracowaniu https://inspire.ec.europa.eu/codelist/ProcessStepGeneralValue/elaboration
charakter ustalenia	ogólnie wiążące https://inspire.ec.europa.eu/codelist/RegulationNatureValue/generallyBinding
profil podstawowy	teren zabudowy zagrodowej teren produkcji w gospodarstwach rolnych teren akwakultury i obsługi rybactwa teren komunikacji teren zieleni urządzonej teren ogrodów działkowych teren infrastruktury technicznej
profil dodatkowy	teren usług teren zieleni naturalnej teren lasu teren wód
maksymalna nadziemna intensywnosc zabudowy	0.8
maksymalny udzial powierzchni zabudowy	70%
maksymalna wysokosc zabudowy	12.0 m
minimalny udzial powierzchni biologicznie czynnej	30%
geometria	

plan	https://www.gov.pl/zagospodarowanieprzestrzenne/app /AktPlanowaniaPrzestrzennego/PL.ZIPPZP.10584/062007-POG/1POG
strefa planistyczna	PL.ZIPPZP.10584_062007-POG_1POG-177SJ_20250629T204242
identifier	https://www.gov.pl/zagospodarowanieprzestrzenne/app /StrefaPlanistyczna/PL.ZIPPZP.10584/062007-POG/1POG-177SJ /20250629T204242
przestrzen nazw	PL.ZIPPZP.10584/062007-POG
lokalny id	1POG-177SJ
wersja id	20250629T204242
poczatek wersji obiektu	2025-06-29T20:42:42
nazwa	strefa wielofunkcyjna z zabudową mieszkaniową jednorodzinną
oznaczenie	177SJ
symbol	SJ
obowiazuje od	2025-06-29
obowiazuje do	obecnie
status	w opracowaniu https://inspire.ec.europa.eu/codelist/ProcessStepGeneralValue /elaboration
charakter ustalenia	ogólnie wiążące https://inspire.ec.europa.eu/codelist/RegulationNatureValue /generallyBinding
profil podstawowy	teren zabudowy mieszkaniowej jednorodzinnej teren usług teren komunikacji teren zieleni urządzonej teren ogrodów działkowych teren infrastruktury technicznej
profil dodatkowy	teren zabudowy letniskowej lub rekreacji indywidualnej teren zieleni naturalnej teren lasu teren wód
maksymalna nadziemna intensywnosc zabudowy	0.6
maksymalny udzial powierzchni zabudowy	70%
maksymalna wysokosc zabudowy	12.0 m
minimalny udzial powierzchni biologicznie czynnej	30%
geometria	



plan	https://www.gov.pl/zagospodarowanieprzestrzenne/app /AktPlanowaniaPrzestrzennego/PL.ZIPPZP.10584/062007-POG/1POG
strefa planistyczna	PL.ZIPPZP.10584_062007-POG_1POG-178SJ_20250622T153000
identifier	https://www.gov.pl/zagospodarowanieprzestrzenne/app /StrefaPlanistyczna/PL.ZIPPZP.10584/062007-POG/1POG-178SJ /20250622T153000
przestrzen nazw	PL.ZIPPZP.10584/062007-POG
lokalny id	1POG-178SJ
wersja id	20250622T153000
poczatek wersji obiektu	2025-06-22T15:30
nazwa	strefa wielofunkcyjna z zabudową mieszkaniową jednorodzinną
oznaczenie	178SJ
symbol	SJ
obowiazuje od	2025-01-27
obowiazuje do	obecnie
status	w opracowaniu https://inspire.ec.europa.eu/codelist/ProcessStepGeneralValue /elaboration
charakter ustalenia	ogólnie wiążące https://inspire.ec.europa.eu/codelist/RegulationNatureValue /generallyBinding
profil podstawowy	teren zabudowy mieszkaniowej jednorodzinnej teren usług teren komunikacji teren zieleni urządzonej teren ogrodów działkowych teren infrastruktury technicznej
profil dodatkowy	teren zabudowy letniskowej lub rekreacji indywidualnej teren zieleni naturalnej teren lasu teren wód
maksymalna nadziemna intensywnosc zabudowy	0.6
maksymalny udzial powierzchni zabudowy	70%
maksymalna wysokosc zabudowy	12.0 m
minimalny udzial powierzchni	

biologicznie czynnej	30%
geometria	
plan	https://www.gov.pl/zagospodarowanieprzestrzenne/app /AktPlanowaniaPrzestrzennego/PL.ZIPPZP.10584/062007-POG/1POG
strefa planistyczna	PL.ZIPPZP.10584_062007-POG_1POG-178SZ_20250622T165912
identifier	https://www.gov.pl/zagospodarowanieprzestrzenne/app /StrefaPlanistyczna/PL.ZIPPZP.10584/062007-POG/1POG-178SZ /20250622T165912
przestrzen nazw	PL.ZIPPZP.10584/062007-POG
lokalny id	1POG-178SZ
wersja id	20250622T165912
poczatek wersji obiektu	2025-06-22T16:59:12
nazwa	strefa wielofunkcyjna z zabudową zagrodową
oznaczenie	178SZ
symbol	SZ
obowiazuje od	2025-01-27
obowiazuje do	obecnie
status	w opracowaniu https://inspire.ec.europa.eu/codelist/ProcessStepGeneralValue /elaboration
charakter ustalenia	ogólnie wiążące https://inspire.ec.europa.eu/codelist/RegulationNatureValue /generallyBinding
profil podstawowy	teren zabudowy zagrodowej teren produkcji w gospodarstwach rolnych teren akwakultury i obsługi rybactwa teren komunikacji teren zieleni urządzonej teren ogrodów działkowych teren infrastruktury technicznej
profil dodatkowy	teren usług teren zieleni naturalnej teren lasu teren wód
maksymalna nadziemna intensywnosc zabudowy	0.8
maksymalny udzial powierzchni zabudowy	70%

maksymalna wysokosc zabudowy	12.0 m
minimalny udzial powierzchni biologicznie czynnej	30%
geometria	
plan	https://www.gov.pl/zagospodarowanieprzestrzenne/app/AktPlanowaniaPrzestrzennego/PL.ZIPPZP.10584/062007-POG/1POG
strefa planistyczna	PL.ZIPPZP.10584_062007-POG_1POG-179SZ_20250622T165915
identifier	https://www.gov.pl/zagospodarowanieprzestrzenne/app/StrefaPlanistyczna/PL.ZIPPZP.10584/062007-POG/1POG-179SZ/20250622T165915
przestrzen nazw	PL.ZIPPZP.10584/062007-POG
lokalny id	1POG-179SZ
wersja id	20250622T165915
poczatek wersji obiektu	2025-06-22T16:59:15
nazwa	strefa wielofunkcyjna z zabudową zagrodową
oznaczenie	179SZ
symbol	SZ
obowiazuje od	2025-01-27
obowiazuje do	obecnie
status	w opracowaniu https://inspire.ec.europa.eu/codelist/ProcessStepGeneralValue/elaboration
charakter ustalenia	ogólnie wiążące https://inspire.ec.europa.eu/codelist/RegulationNatureValue/generallyBinding
profil podstawowy	teren zabudowy zagrodowej teren produkcji w gospodarstwach rolnych teren akwakultury i obsługi rybactwa teren komunikacji teren zieleni urządzonej teren ogrodów działkowych teren infrastruktury technicznej
profil dodatkowy	teren usług teren zieleni naturalnej teren lasu teren wód
maksymalna nadziemna intensywnosc zabudowy	0.8

maksymalny udzial powierzchni zabudowy	70%
maksymalna wysokosc zabudowy	12.0 m
minimalny udzial powierzchni biologicznie czynnej	30%
geometria	
plan	https://www.gov.pl/zagospodarowanieprzestrzenne/app/AktPlanowaniaPrzestrzennego/PL.ZIPPZP.10584/062007-POG/1POG

strefa planistyczna	PL.ZIPPZP.10584_062007-POG_1POG-179SJ_20250622T153054
identifier	https://www.gov.pl/zagospodarowanieprzestrzenne/app/StrefaPlanistyczna/PL.ZIPPZP.10584/062007-POG/1POG-179SJ/20250622T153054
przestrzen nazw	PL.ZIPPZP.10584/062007-POG
lokalny id	1POG-179SJ
wersja id	20250622T153054
poczatek wersji obiektu	2025-06-22T15:30:54
nazwa	strefa wielofunkcyjna z zabudową mieszkaniową jednorodzinną
oznaczenie	179SJ
symbol	SJ
obowiazuje od	2025-01-27
obowiazuje do	obecnie
status	w opracowaniu https://inspire.ec.europa.eu/codelist/ProcessStepGeneralValue/elaboration
charakter ustalenia	ogólnie wiążące https://inspire.ec.europa.eu/codelist/RegulationNatureValue/generallyBinding
profil podstawowy	teren zabudowy mieszkaniowej jednorodzinnej teren usług teren komunikacji teren zieleni urządzonej teren ogrodów działkowych teren infrastruktury technicznej
profil dodatkowy	teren zabudowy letniskowej lub rekreacji indywidualnej teren zieleni naturalnej teren lasu teren wód
maksymalna nadziemna	

intensywnosc zabudowy	0.6
maksymalny udzial powierzchni zabudowy	70%
maksymalna wysokosc zabudowy	12.0 m
minimalny udzial powierzchni biologicznie czynnej	30%
geometria	
plan	https://www.gov.pl/zagospodarowanieprzestrzenne/app/AktPlanowaniaPrzestrzennego/PL.ZIPPZP.10584/062007-POG/1POG
strefa planistyczna	PL.ZIPPZP.10584_062007-POG_1POG-180SJ_20250622T153059
identifier	https://www.gov.pl/zagospodarowanieprzestrzenne/app/StrefaPlanistyczna/PL.ZIPPZP.10584/062007-POG/1POG-180SJ/20250622T153059
przestrzen nazw	PL.ZIPPZP.10584/062007-POG
lokalny id	1POG-180SJ
wersja id	20250622T153059
poczatek wersji obiektu	2025-06-22T15:30:59
nazwa	strefa wielofunkcyjna z zabudową mieszkaniową jednorodzinną
oznaczenie	180SJ
symbol	SJ
obowiazuje od	2025-01-27
obowiazuje do	obecnie
status	w opracowaniu https://inspire.ec.europa.eu/codelist/ProcessStepGeneralValue/elaboration
charakter ustalenia	ogólnie wiążące https://inspire.ec.europa.eu/codelist/RegulationNatureValue/generallyBinding
profil podstawowy	teren zabudowy mieszkaniowej jednorodzinnej teren usług teren komunikacji teren zieleni urządzonej teren ogrodów działkowych teren infrastruktury technicznej
profil dodatkowy	teren zabudowy letniskowej lub rekreacji indywidualnej teren zieleni naturalnej teren lasu teren wód

maksymalna nadziemna intensywnosc zabudowy	0.6
maksymalny udzial powierzchni zabudowy	70%
maksymalna wysokosc zabudowy	12.0 m
minimalny udzial powierzchni biologicznie czynnej	30%
geometria	
plan	https://www.gov.pl/zagospodarowanieprzestrzenne/app /AktPlanowaniaPrzestrzennego/PL.ZIPPZP.10584/062007-POG/1POG

strefa planistyczna	PL.ZIPPZP.10584_062007-POG_1POG-180SZ_20250622T165919
identifier	https://www.gov.pl/zagospodarowanieprzestrzenne/app /StrefaPlanistyczna/PL.ZIPPZP.10584/062007-POG/1POG-180SZ /20250622T165919
przestrzen nazw	PL.ZIPPZP.10584/062007-POG
lokalny id	1POG-180SZ
wersja id	20250622T165919
poczatek wersji obiektu	2025-06-22T16:59:19
nazwa	strefa wielofunkcyjna z zabudową zagrodową
oznaczenie	180SZ
symbol	SZ
obowiazuje od	2025-01-27
obowiazuje do	obecnie
status	w opracowaniu https://inspire.ec.europa.eu/codelist/ProcessStepGeneralValue /elaboration
charakter ustalenia	ogólnie wiążące https://inspire.ec.europa.eu/codelist/RegulationNatureValue /generallyBinding
profil podstawowy	teren zabudowy zagrodowej teren produkcji w gospodarstwach rolnych teren akwakultury i obsługi rybactwa teren komunikacji teren zieleni urządzonej teren ogrodów działkowych teren infrastruktury technicznej
profil dodatkowy	teren usług

	teren zieleni naturalnej teren lasu teren wód
maksymalna nadziemna intensywnosc zabudowy	0.8
maksymalny udzial powierzchni zabudowy	70%
maksymalna wysokosc zabudowy	12.0 m
minimalny udzial powierzchni biologicznie czynnej	30%
geometria	
plan	https://www.gov.pl/zagospodarowanieprzestrzenne/app/AktPlanowaniaPrzestrzennego/PL.ZIPPZP.10584/062007-POG/1POG

strefa planistyczna	PL.ZIPPZP.10584_062007-POG_1POG-181SZ_20250622T165948
identifier	https://www.gov.pl/zagospodarowanieprzestrzenne/app/StrefaPlanistyczna/PL.ZIPPZP.10584/062007-POG/1POG-181SZ/20250622T165948
przestrzen nazw	PL.ZIPPZP.10584/062007-POG
lokalny id	1POG-181SZ
wersja id	20250622T165948
poczatek wersji obiektu	2025-06-22T16:59:48
nazwa	strefa wielofunkcyjna z zabudową zagrodową
oznaczenie	181SZ
symbol	SZ
obowiazuje od	2025-01-27
obowiazuje do	obecnie
status	w opracowaniu https://inspire.ec.europa.eu/codelist/ProcessStepGeneralValue/elaboration
charakter ustalenia	ogólnie wiążące https://inspire.ec.europa.eu/codelist/RegulationNatureValue/generallyBinding
profil podstawowy	teren zabudowy zagrodowej teren produkcji w gospodarstwach rolnych teren akwakultury i obsługi rybactwa teren komunikacji teren zieleni urządzonej

	teren ogrodów działkowych teren infrastruktury technicznej
profil dodatkowy	teren usług teren zieleni naturalnej teren lasu teren wód
maksymalna nadziemna intensywnosc zabudowy	0.8
maksymalny udzial powierzchni zabudowy	70%
maksymalna wysokosc zabudowy	12.0 m
minimalny udzial powierzchni biologicznie czynnej	30%
geometria	
plan	https://www.gov.pl/zagospodarowanieprzestrzenne/app /AktPlanowaniaPrzestrzennego/PL.ZIPPZP.10584/062007-POG/1POG

strefa planistyczna	PL.ZIPPZP.10584_062007-POG_1POG-181SJ_20250622T153113
identifier	https://www.gov.pl/zagospodarowanieprzestrzenne/app /StrefaPlanistyczna/PL.ZIPPZP.10584/062007-POG/1POG-181SJ /20250622T153113
przestrzen nazw	PL.ZIPPZP.10584/062007-POG
lokalny id	1POG-181SJ
wersja id	20250622T153113
poczatek wersji obiektu	2025-06-22T15:31:13
nazwa	strefa wielofunkcyjna z zabudową mieszkaniową jednorodzinną
oznaczenie	181SJ
symbol	SJ
obowiazuje od	2025-01-27
obowiazuje do	obecnie
status	w opracowaniu https://inspire.ec.europa.eu/codelist/ProcessStepGeneralValue /elaboration
charakter ustalenia	ogólnie wiążące https://inspire.ec.europa.eu/codelist/RegulationNatureValue /generallyBinding
profil podstawowy	teren zabudowy mieszkaniowej jednorodzinnej teren usług

	teren komunikacji teren zieleni urządzonej teren ogrodów działkowych teren infrastruktury technicznej
profil dodatkowy	teren zabudowy letniskowej lub rekreacji indywidualnej teren zieleni naturalnej teren lasu teren wód
maksymalna nadziemna intensywnosc zabudowy	0.6
maksymalny udzial powierzchni zabudowy	70%
maksymalna wysokosc zabudowy	12.0 m
minimalny udzial powierzchni biologicznie czynnej	30%
geometria	
plan	https://www.gov.pl/zagospodarowanieprzestrzenne/app /AktPlanowaniaPrzestrzennego/PL.ZIPPZP.10584/062007-POG/1POG

strefa planistyczna	PL.ZIPPZP.10584_062007-POG_1POG-182SJ_20250622T153124
identifier	https://www.gov.pl/zagospodarowanieprzestrzenne/app /StrefaPlanistyczna/PL.ZIPPZP.10584/062007-POG/1POG-182SJ /20250622T153124
przestrzen nazw	PL.ZIPPZP.10584/062007-POG
lokalny id	1POG-182SJ
wersja id	20250622T153124
poczatek wersji obiektu	2025-06-22T15:31:24
nazwa	strefa wielofunkcyjna z zabudową mieszkaniową jednorodzinną
oznaczenie	182SJ
symbol	SJ
obowiazuje od	2025-01-30
obowiazuje do	obecnie
status	w opracowaniu https://inspire.ec.europa.eu/codelist/ProcessStepGeneralValue /elaboration
charakter ustalenia	ogólnie wiążące https://inspire.ec.europa.eu/codelist/RegulationNatureValue /generallyBinding

profil podstawowy	teren zabudowy mieszkaniowej jednorodzinnej teren usług teren komunikacji teren zieleni urządzonej teren ogrodów działkowych teren infrastruktury technicznej
profil dodatkowy	teren zabudowy letniskowej lub rekreacji indywidualnej teren zieleni naturalnej teren lasu teren wód
maksymalna nadziemna intensywnosc zabudowy	0.6
maksymalny udzial powierzchni zabudowy	70%
maksymalna wysokosc zabudowy	12.0 m
minimalny udzial powierzchni biologicznie czynnej	30%
geometria	
plan	https://www.gov.pl/zagospodarowanieprzestrzenne/app /AktPlanowaniaPrzestrzennego/PL.ZIPPZP.10584/062007-POG/1POG

strefa planistyczna	PL.ZIPPZP.10584_062007-POG_1POG-182SZ_20250622T222928
identifier	https://www.gov.pl/zagospodarowanieprzestrzenne/app /StrefaPlanistyczna/PL.ZIPPZP.10584/062007-POG/1POG-182SZ /20250622T222928
przestrzen nazw	PL.ZIPPZP.10584/062007-POG
lokalny id	1POG-182SZ
wersja id	20250622T222928
poczatek wersji obiektu	2025-06-22T22:29:28
nazwa	strefa wielofunkcyjna z zabudową zagrodową
oznaczenie	182SZ
symbol	SZ
obowiazuje od	2025-01-27
obowiazuje do	obecnie
status	w opracowaniu https://inspire.ec.europa.eu/codelist/ProcessStepGeneralValue /elaboration
charakter ustalenia	ogólnie wiążące https://inspire.ec.europa.eu/codelist/RegulationNatureValue

	/generallyBinding
profil podstawowy	teren zabudowy zagrodowej teren produkcji w gospodarstwach rolnych teren akwakultury i obsługi rybactwa teren komunikacji teren zieleni urządzonej teren ogrodów działkowych teren infrastruktury technicznej
profil dodatkowy	teren usług teren zieleni naturalnej teren lasu teren wód
maksymalna nadziemna intensywnosc zabudowy	0.8
maksymalny udzial powierzchni zabudowy	70%
maksymalna wysokosc zabudowy	12.0 m
minimalny udzial powierzchni biologicznie czynnej	30%
geometria	
plan	https://www.gov.pl/zagospodarowanieprzestrzenne/app /AktPlanowaniaPrzestrzennego/PL.ZIPPZP.10584/062007-POG/1POG
strefa planistyczna	PL.ZIPPZP.10584_062007-POG_1POG-183SZ_20250622T165954
identifier	https://www.gov.pl/zagospodarowanieprzestrzenne/app /StrefaPlanistyczna/PL.ZIPPZP.10584/062007-POG/1POG-183SZ /20250622T165954
przestrzen nazw	PL.ZIPPZP.10584/062007-POG
lokalny id	1POG-183SZ
wersja id	20250622T165954
poczatek wersji obiektu	2025-06-22T16:59:54
nazwa	strefa wielofunkcyjna z zabudową zagrodową
oznaczenie	183SZ
symbol	SZ
obowiazuje od	2025-01-27
obowiazuje do	obecnie
status	w opracowaniu https://inspire.ec.europa.eu/codelist/ProcessStepGeneralValue /elaboration

charakter ustalenia	ogólnie wiążące https://inspire.ec.europa.eu/codelist/RegulationNatureValue/generallyBinding
profil podstawowy	teren zabudowy zagrodowej teren produkcji w gospodarstwach rolnych teren akwakultury i obsługi rybactwa teren komunikacji teren zieleni urządzonej teren ogrodów działkowych teren infrastruktury technicznej
profil dodatkowy	teren usług teren zieleni naturalnej teren lasu teren wód
maksymalna nadziemna intensywnosc zabudowy	0.8
maksymalny udzial powierzchni zabudowy	70%
maksymalna wysokosc zabudowy	12.0 m
minimalny udzial powierzchni biologicznie czynnej	30%
geometria	
plan	https://www.gov.pl/zagospodarowanieprzestrzenne/app/AktPlanowaniaPrzestrzennego/PL.ZIPPZP.10584/062007-POG/1POG

strefa planistyczna	PL.ZIPPZP.10584_062007-POG_1POG-183SJ_20250622T153127
identifier	https://www.gov.pl/zagospodarowanieprzestrzenne/app/StrefaPlanistyczna/PL.ZIPPZP.10584/062007-POG/1POG-183SJ/20250622T153127
przestrzen nazw	PL.ZIPPZP.10584/062007-POG
lokalny id	1POG-183SJ
wersja id	20250622T153127
poczatek wersji obiektu	2025-06-22T15:31:27
nazwa	strefa wielofunkcyjna z zabudową mieszkaniową jednorodzinną
oznaczenie	183SJ
symbol	SJ
obowiazuje od	2025-01-27
obowiazuje do	obecnie

status	w opracowaniu https://inspire.ec.europa.eu/codelist/ProcessStepGeneralValue/elaboration
charakter ustalenia	ogólnie wiążące https://inspire.ec.europa.eu/codelist/RegulationNatureValue/generallyBinding
profil podstawowy	teren zabudowy mieszkaniowej jednorodzinnej teren usług teren komunikacji teren zieleni urządzonej teren ogrodów działkowych teren infrastruktury technicznej
profil dodatkowy	teren zabudowy letniskowej lub rekreacji indywidualnej teren zieleni naturalnej teren lasu teren wód
maksymalna nadziemna intensywnosc zabudowy	0.6
maksymalny udzial powierzchni zabudowy	70%
maksymalna wysokosc zabudowy	12.0 m
minimalny udzial powierzchni biologicznie czynnej	30%
geometria	
plan	https://www.gov.pl/zagospodarowanieprzestrzenne/app/AktPlanowaniaPrzestrzennego/PL.ZIPPZP.10584/062007-POG/1POG

strefa planistyczna	PL.ZIPPZP.10584_062007-POG_1POG-184SJ_20250622T153131
identifier	https://www.gov.pl/zagospodarowanieprzestrzenne/app/StrefaPlanistyczna/PL.ZIPPZP.10584/062007-POG/1POG-184SJ/20250622T153131
przestrzen nazw	PL.ZIPPZP.10584/062007-POG
lokalny id	1POG-184SJ
wersja id	20250622T153131
poczatek wersji obiektu	2025-06-22T15:31:31
nazwa	strefa wielofunkcyjna z zabudową mieszkaniową jednorodzinną
oznaczenie	184SJ
symbol	SJ
obowiazuje od	2025-01-27

obowiazuje do	obecnie
status	w opracowaniu https://inspire.ec.europa.eu/codelist/ProcessStepGeneralValue/elaboration
charakter ustalenia	ogólnie wiążące https://inspire.ec.europa.eu/codelist/RegulationNatureValue/generallyBinding
profil podstawowy	teren zabudowy mieszkaniowej jednorodzinnej teren usług teren komunikacji teren zieleni urządzonej teren ogrodów działkowych teren infrastruktury technicznej
profil dodatkowy	teren zabudowy letniskowej lub rekreacji indywidualnej teren zieleni naturalnej teren lasu teren wód
maksymalna nadziemna intensywnosc zabudowy	0.6
maksymalny udzial powierzchni zabudowy	70%
maksymalna wysokosc zabudowy	12.0 m
minimalny udzial powierzchni biologicznie czynnej	30%
geometria	
plan	https://www.gov.pl/zagospodarowanieprzestrzenne/app/AktPlanowaniaPrzestrzennego/PL.ZIPPZP.10584/062007-POG/1POG

strefa planistyczna	PL.ZIPPZP.10584_062007-POG_1POG-184SZ_20250622T165957
identifier	https://www.gov.pl/zagospodarowanieprzestrzenne/app/StrefaPlanistyczna/PL.ZIPPZP.10584/062007-POG/1POG-184SZ/20250622T165957
przestrzen nazw	PL.ZIPPZP.10584/062007-POG
lokalny id	1POG-184SZ
wersja id	20250622T165957
poczatek wersji obiektu	2025-06-22T16:59:57
nazwa	strefa wielofunkcyjna z zabudową zagrodową
oznaczenie	184SZ
symbol	SZ

obowiazuje od	2025-01-27
obowiazuje do	obecnie
status	w opracowaniu https://inspire.ec.europa.eu/codelist/ProcessStepGeneralValue/elaboration
charakter ustalenia	ogólnie wiążące https://inspire.ec.europa.eu/codelist/RegulationNatureValue/generallyBinding
profil podstawowy	teren zabudowy zagrodowej teren produkcji w gospodarstwach rolnych teren akwakultury i obsługi rybactwa teren komunikacji teren zieleni urządzonej teren ogrodów działkowych teren infrastruktury technicznej
profil dodatkowy	teren usług teren zieleni naturalnej teren lasu teren wód
maksymalna nadziemna intensywnosc zabudowy	0.8
maksymalny udzial powierzchni zabudowy	70%
maksymalna wysokosc zabudowy	12.0 m
minimalny udzial powierzchni biologicznie czynnej	30%
geometria	
plan	https://www.gov.pl/zagospodarowanieprzestrzenne/app/AktPlanowaniaPrzestrzennego/PL.ZIPPZP.10584/062007-POG/1POG

strefa planistyczna	PL.ZIPPZP.10584_062007-POG_1POG-185SJ_20250622T153136
identifier	https://www.gov.pl/zagospodarowanieprzestrzenne/app/StrefaPlanistyczna/PL.ZIPPZP.10584/062007-POG/1POG-185SJ/20250622T153136
przestrzen nazw	PL.ZIPPZP.10584/062007-POG
lokalny id	1POG-185SJ
wersja id	20250622T153136
poczatek wersji obiektu	2025-06-22T15:31:36
nazwa	strefa wielofunkcyjna z zabudową mieszkaniową jednorodzinną

oznaczenie	185SJ
symbol	SJ
obowiazuje od	2025-01-27
obowiazuje do	obecnie
status	w opracowaniu https://inspire.ec.europa.eu/codelist/ProcessStepGeneralValue/elaboration
charakter ustalenia	ogólnie wiążące https://inspire.ec.europa.eu/codelist/RegulationNatureValue/generallyBinding
profil podstawowy	teren zabudowy mieszkaniowej jednorodzinnej teren usług teren komunikacji teren zieleni urządzonej teren ogrodów działkowych teren infrastruktury technicznej
profil dodatkowy	teren zabudowy letniskowej lub rekreacji indywidualnej teren zieleni naturalnej teren lasu teren wód
maksymalna nadziemna intensywnosc zabudowy	0.6
maksymalny udzial powierzchni zabudowy	70%
maksymalna wysokosc zabudowy	12.0 m
minimalny udzial powierzchni biologicznie czynnej	30%
geometria	
plan	https://www.gov.pl/zagospodarowanieprzestrzenne/app/AktPlanowaniaPrzestrzennego/PL.ZIPPZP.10584/062007-POG/1POG

strefa planistyczna	PL.ZIPPZP.10584_062007-POG_1POG-185SZ_20250622T170006
identifier	https://www.gov.pl/zagospodarowanieprzestrzenne/app/StrefaPlanistyczna/PL.ZIPPZP.10584/062007-POG/1POG-185SZ/20250622T170006
przestrzen nazw	PL.ZIPPZP.10584/062007-POG
lokalny id	1POG-185SZ
wersja id	20250622T170006
poczatek wersji obiektu	2025-06-22T17:00:06

nazwa	strefa wielofunkcyjna z zabudową zagrodową
oznaczenie	185SZ
symbol	SZ
obowiazuje od	2025-01-27
obowiazuje do	obecnie
status	w opracowaniu https://inspire.ec.europa.eu/codelist/ProcessStepGeneralValue/elaboration
charakter ustalenia	ogólnie wiążące https://inspire.ec.europa.eu/codelist/RegulationNatureValue/generallyBinding
profil podstawowy	teren zabudowy zagrodowej teren produkcji w gospodarstwach rolnych teren akwakultury i obsługi rybactwa teren komunikacji teren zieleni urządzonej teren ogrodów działkowych teren infrastruktury technicznej
profil dodatkowy	teren usług teren zieleni naturalnej teren lasu teren wód
maksymalna nadziemna intensywnosc zabudowy	0.8
maksymalny udzial powierzchni zabudowy	70%
maksymalna wysokosc zabudowy	12.0 m
minimalny udzial powierzchni biologicznie czynnej	30%
geometria	
plan	https://www.gov.pl/zagospodarowanieprzestrzenne/app/AktPlanowaniaPrzestrzennego/PL.ZIPPZP.10584/062007-POG/1POG

strefa planistyczna	PL.ZIPPZP.10584_062007-POG_1POG-186SJ_20250622T153139
identifier	https://www.gov.pl/zagospodarowanieprzestrzenne/app/StrefaPlanistyczna/PL.ZIPPZP.10584/062007-POG/1POG-186SJ/20250622T153139
przestrzen nazw	PL.ZIPPZP.10584/062007-POG
lokalny id	1POG-186SJ

wersja id	20250622T153139
poczatek wersji obiektu	2025-06-22T15:31:39
nazwa	strefa wielofunkcyjna z zabudową mieszkaniową jednorodzinną
oznaczenie	186SJ
symbol	SJ
obowiazuje od	2025-01-27
obowiazuje do	obecnie
status	w opracowaniu https://inspire.ec.europa.eu/codelist/ProcessStepGeneralValue/elaboration
charakter ustalenia	ogólnie wiążące https://inspire.ec.europa.eu/codelist/RegulationNatureValue/generallyBinding
profil podstawowy	teren zabudowy mieszkaniowej jednorodzinnej teren usług teren komunikacji teren zieleni urządzonej teren ogrodów działkowych teren infrastruktury technicznej
profil dodatkowy	teren zabudowy letniskowej lub rekreacji indywidualnej teren zieleni naturalnej teren lasu teren wód
maksymalna nadziemna intensywnosc zabudowy	0.6
maksymalny udzial powierzchni zabudowy	70%
maksymalna wysokosc zabudowy	12.0 m
minimalny udzial powierzchni biologicznie czynnej	30%
geometria	
plan	https://www.gov.pl/zagospodarowanieprzestrzenne/app/AktPlanowaniaPrzestrzennego/PL.ZIPPZP.10584/062007-POG/1POG
strefa planistyczna	PL.ZIPPZP.10584_062007-POG_1POG-186SZ_20250622T222919
identifier	https://www.gov.pl/zagospodarowanieprzestrzenne/app/StrefaPlanistyczna/PL.ZIPPZP.10584/062007-POG/1POG-186SZ/20250622T222919
przestrzen nazw	PL.ZIPPZP.10584/062007-POG

lokalny id	1POG-186SZ
wersja id	20250622T222919
poczatek wersji obiektu	2025-06-22T22:29:19
nazwa	strefa wielofunkcyjna z zabudową zagrodową
oznaczenie	186SZ
symbol	SZ
obowiazuje od	2025-01-27
obowiazuje do	obecnie
status	w opracowaniu https://inspire.ec.europa.eu/codelist/ProcessStepGeneralValue/elaboration
charakter ustalenia	ogólnie wiążące https://inspire.ec.europa.eu/codelist/RegulationNatureValue/generallyBinding
profil podstawowy	teren zabudowy zagrodowej teren produkcji w gospodarstwach rolnych teren akwakultury i obsługi rybactwa teren komunikacji teren zieleni urządzonej teren ogrodów działkowych teren infrastruktury technicznej
profil dodatkowy	teren usług teren zieleni naturalnej teren lasu teren wód
maksymalna nadziemna intensywnosc zabudowy	0.8
maksymalny udzial powierzchni zabudowy	70%
maksymalna wysokosc zabudowy	12.0 m
minimalny udzial powierzchni biologicznie czynnej	30%
geometria	
plan	https://www.gov.pl/zagospodarowanieprzestrzenne/app/AktPlanowaniaPrzestrzennego/PL.ZIPPZP.10584/062007-POG/1POG

strefa planistyczna	PL.ZIPPZP.10584_062007-POG_1POG-187SZ_20250622T170018
identifier	https://www.gov.pl/zagospodarowanieprzestrzenne/app/StrefaPlanistyczna/PL.ZIPPZP.10584/062007-POG/1POG-187SZ

	/20250622T170018
przestrzen nazw	PL.ZIPPZP.10584/062007-POG
lokalny id	1POG-187SZ
wersja id	20250622T170018
poczatek wersji obiektu	2025-06-22T17:00:18
nazwa	strefa wielofunkcyjna z zabudową zagrodową
oznaczenie	187SZ
symbol	SZ
obowiazuje od	2025-01-27
obowiazuje do	obecnie
status	w opracowaniu https://inspire.ec.europa.eu/codelist/ProcessStepGeneralValue/elaboration
charakter ustalenia	ogólnie wiążące https://inspire.ec.europa.eu/codelist/RegulationNatureValue/generallyBinding
profil podstawowy	teren zabudowy zagrodowej teren produkcji w gospodarstwach rolnych teren akwakultury i obsługi rybactwa teren komunikacji teren zieleni urządzonej teren ogrodów działkowych teren infrastruktury technicznej
profil dodatkowy	teren usług teren zieleni naturalnej teren lasu teren wód
maksymalna nadziemna intensywnosc zabudowy	0.8
maksymalny udzial powierzchni zabudowy	70%
maksymalna wysokosc zabudowy	12.0 m
minimalny udzial powierzchni biologicznie czynnej	30%
geometria	
plan	https://www.gov.pl/zagospodarowanieprzestrzenne/app/AktPlanowaniaPrzestrzennego/PL.ZIPPZP.10584/062007-POG/1POG
strefa planistyczna	PL.ZIPPZP.10584_062007-POG_1POG-187SJ_20250622T153436

identifier	https://www.gov.pl/zagospodarowanieprzestrzenne/app /StrefaPlanistyczna/PL.ZIPPZP.10584/062007-POG/1POG-187SJ /20250622T153436
przestrzen nazw	PL.ZIPPZP.10584/062007-POG
lokalny id	1POG-187SJ
wersja id	20250622T153436
poczatek wersji obiektu	2025-06-22T15:34:36
nazwa	strefa wielofunkcyjna z zabudową mieszkaniową jednorodzinną
oznaczenie	187SJ
symbol	SJ
obowiazuje od	2025-01-27
obowiazuje do	obecnie
status	w opracowaniu https://inspire.ec.europa.eu/codelist/ProcessStepGeneralValue /elaboration
charakter ustalenia	ogólnie wiążące https://inspire.ec.europa.eu/codelist/RegulationNatureValue /generallyBinding
profil podstawowy	teren zabudowy mieszkaniowej jednorodzinnej teren usług teren komunikacji teren zieleni urządzonej teren ogrodów działkowych teren infrastruktury technicznej
profil dodatkowy	teren zabudowy letniskowej lub rekreacji indywidualnej teren zieleni naturalnej teren lasu teren wód
maksymalna nadziemna intensywnosc zabudowy	0.6
maksymalny udzial powierzchni zabudowy	70%
maksymalna wysokosc zabudowy	12.0 m
minimalny udzial powierzchni biologicznie czynnej	30%
geometria	
plan	https://www.gov.pl/zagospodarowanieprzestrzenne/app /AktPlanowaniaPrzestrzennego/PL.ZIPPZP.10584/062007-POG/1POG

strefa planistyczna	PL.ZIPPZP.10584_062007-POG_1POG-188SZ_20250622T170032
identifier	https://www.gov.pl/zagospodarowanieprzestrzenne/app /StrefaPlanistyczna/PL.ZIPPZP.10584/062007-POG/1POG-188SZ /20250622T170032
przestrzen nazw	PL.ZIPPZP.10584/062007-POG
lokalny id	1POG-188SZ
wersja id	20250622T170032
poczatek wersji obiektu	2025-06-22T17:00:32
nazwa	strefa wielofunkcyjna z zabudową zagrodową
oznaczenie	188SZ
symbol	SZ
obowiazuje od	2025-01-27
obowiazuje do	obecnie
status	w opracowaniu https://inspire.ec.europa.eu/codelist/ProcessStepGeneralValue /elaboration
charakter ustalenia	ogólnie wiążące https://inspire.ec.europa.eu/codelist/RegulationNatureValue /generallyBinding
profil podstawowy	teren zabudowy zagrodowej teren produkcji w gospodarstwach rolnych teren akwakultury i obsługi rybactwa teren komunikacji teren zieleni urządzonej teren ogrodów działkowych teren infrastruktury technicznej
profil dodatkowy	teren usług teren zieleni naturalnej teren lasu teren wód
maksymalna nadziemna intensywnosc zabudowy	0.8
maksymalny udzial powierzchni zabudowy	70%
maksymalna wysokosc zabudowy	12.0 m
minimalny udzial powierzchni biologicznie czynnej	30%
geometria	

plan	https://www.gov.pl/zagospodarowanieprzestrzenne/app /AktPlanowaniaPrzestrzennego/PL.ZIPPZP.10584/062007-POG/1POG
strefa planistyczna	PL.ZIPPZP.10584_062007-POG_1POG-188SJ_20250622T153439
identifier	https://www.gov.pl/zagospodarowanieprzestrzenne/app /StrefaPlanistyczna/PL.ZIPPZP.10584/062007-POG/1POG-188SJ /20250622T153439
przestrzen nazw	PL.ZIPPZP.10584/062007-POG
lokalny id	1POG-188SJ
wersja id	20250622T153439
poczatek wersji obiektu	2025-06-22T15:34:39
nazwa	strefa wielofunkcyjna z zabudową mieszkaniową jednorodzinną
oznaczenie	188SJ
symbol	SJ
obowiazuje od	2025-01-27
obowiazuje do	obecnie
status	w opracowaniu https://inspire.ec.europa.eu/codelist/ProcessStepGeneralValue /elaboration
charakter ustalenia	ogólnie wiążące https://inspire.ec.europa.eu/codelist/RegulationNatureValue /generallyBinding
profil podstawowy	teren zabudowy mieszkaniowej jednorodzinnej teren usług teren komunikacji teren zieleni urządzonej teren ogrodów działkowych teren infrastruktury technicznej
profil dodatkowy	teren zabudowy letniskowej lub rekreacji indywidualnej teren zieleni naturalnej teren lasu teren wód
maksymalna nadziemna intensywnosc zabudowy	0.6
maksymalny udzial powierzchni zabudowy	70%
maksymalna wysokosc zabudowy	12.0 m
minimalny udzial powierzchni biologicznie czynnej	30%
geometria	



plan	https://www.gov.pl/zagospodarowanieprzestrzenne/app/AktPlanowaniaPrzestrzennego/PL.ZIPPZP.10584/062007-POG/1POG

strefa planistyczna	PL.ZIPPZP.10584_062007-POG_1POG-189SZ_20250622T170040
identifier	https://www.gov.pl/zagospodarowanieprzestrzenne/app/StrefaPlanistyczna/PL.ZIPPZP.10584/062007-POG/1POG-189SZ/20250622T170040
przestrzen nazw	PL.ZIPPZP.10584/062007-POG
lokalny id	1POG-189SZ
wersja id	20250622T170040
poczatek wersji obiektu	2025-06-22T17:00:40
nazwa	strefa wielofunkcyjna z zabudową zagrodową
oznaczenie	189SZ
symbol	SZ
obowiazuje od	2025-01-27
obowiazuje do	obecnie
status	w opracowaniu https://inspire.ec.europa.eu/codelist/ProcessStepGeneralValue/elaboration
charakter ustalenia	ogólnie wiążące https://inspire.ec.europa.eu/codelist/RegulationNatureValue/generallyBinding
profil podstawowy	teren zabudowy zagrodowej teren produkcji w gospodarstwach rolnych teren akwakultury i obsługi rybactwa teren komunikacji teren zieleni urządzonej teren ogrodów działkowych teren infrastruktury technicznej
profil dodatkowy	teren usług teren zieleni naturalnej teren lasu teren wód
maksymalna nadziemna intensywnosc zabudowy	0.8
maksymalny udzial powierzchni zabudowy	70%
maksymalna wysokosc zabudowy	12.0 m

minimalny udzial powierzchni biologicznie czynnej	30%
geometria	
plan	https://www.gov.pl/zagospodarowanieprzestrzenne/app/AktPlanowaniaPrzestrzennego/PL.ZIPPZP.10584/062007-POG/1POG
strefa planistyczna	PL.ZIPPZP.10584_062007-POG_1POG-189SJ_20250622T153444
identifier	https://www.gov.pl/zagospodarowanieprzestrzenne/app/StrefaPlanistyczna/PL.ZIPPZP.10584/062007-POG/1POG-189SJ/20250622T153444
przestrzen nazw	PL.ZIPPZP.10584/062007-POG
lokalny id	1POG-189SJ
wersja id	20250622T153444
poczatek wersji obiektu	2025-06-22T15:34:44
nazwa	strefa wielofunkcyjna z zabudową mieszkaniową jednorodzinną
oznaczenie	189SJ
symbol	SJ
obowiazuje od	2025-01-27
obowiazuje do	obecnie
status	w opracowaniu https://inspire.ec.europa.eu/codelist/ProcessStepGeneralValue/elaboration
charakter ustalenia	ogólnie wiążące https://inspire.ec.europa.eu/codelist/RegulationNatureValue/generallyBinding
profil podstawowy	teren zabudowy mieszkaniowej jednorodzinnej teren usług teren komunikacji teren zieleni urządzonej teren ogrodów działkowych teren infrastruktury technicznej
profil dodatkowy	teren zabudowy letniskowej lub rekreacji indywidualnej teren zieleni naturalnej teren lasu teren wód
maksymalna nadziemna intensywnosc zabudowy	0.6
maksymalny udzial powierzchni zabudowy	70%

maksymalna wysokosc zabudowy	12.0 m
minimalny udzial powierzchni biologicznie czynnej	30%
geometria	
plan	https://www.gov.pl/zagospodarowanieprzestrzenne/app /AktPlanowaniaPrzestrzennego/PL.ZIPPZP.10584/062007-POG/1POG
strefa planistyczna	PL.ZIPPZP.10584_062007-POG_1POG-190SJ_20250622T153500
identifier	https://www.gov.pl/zagospodarowanieprzestrzenne/app /StrefaPlanistyczna/PL.ZIPPZP.10584/062007-POG/1POG-190SJ /20250622T153500
przestrzen nazw	PL.ZIPPZP.10584/062007-POG
lokalny id	1POG-190SJ
wersja id	20250622T153500
poczatek wersji obiektu	2025-06-22T15:35
nazwa	strefa wielofunkcyjna z zabudową mieszkaniową jednorodzinną
oznaczenie	190SJ
symbol	SJ
obowiazuje od	2025-01-27
obowiazuje do	obecnie
status	w opracowaniu https://inspire.ec.europa.eu/codelist/ProcessStepGeneralValue /elaboration
charakter ustalenia	ogólnie wiążące https://inspire.ec.europa.eu/codelist/RegulationNatureValue /generallyBinding
profil podstawowy	teren zabudowy mieszkaniowej jednorodzinnej teren usług teren komunikacji teren zieleni urządzonej teren ogrodów działkowych teren infrastruktury technicznej
profil dodatkowy	teren zabudowy letniskowej lub rekreacji indywidualnej teren zieleni naturalnej teren lasu teren wód
maksymalna nadziemna intensywnosc zabudowy	0.6
maksymalny udzial powierzchni	

zabudowy	70%
maksymalna wysokosc zabudowy	12.0 m
minimalny udzial powierzchni biologicznie czynnej	30%
geometria	
plan	https://www.gov.pl/zagospodarowanieprzestrzenne/app/AktPlanowaniaPrzestrzennego/PL.ZIPPZP.10584/062007-POG/1POG

strefa planistyczna	PL.ZIPPZP.10584_062007-POG_1POG-190SZ_20250622T170043
identifier	https://www.gov.pl/zagospodarowanieprzestrzenne/app/StrefaPlanistyczna/PL.ZIPPZP.10584/062007-POG/1POG-190SZ/20250622T170043
przestrzen nazw	PL.ZIPPZP.10584/062007-POG
lokalny id	1POG-190SZ
wersja id	20250622T170043
poczatek wersji obiektu	2025-06-22T17:00:43
nazwa	strefa wielofunkcyjna z zabudową zagrodową
oznaczenie	190SZ
symbol	SZ
obowiazuje od	2025-01-27
obowiazuje do	obecnie
status	w opracowaniu https://inspire.ec.europa.eu/codelist/ProcessStepGeneralValue/elaboration
charakter ustalenia	ogólnie wiążące https://inspire.ec.europa.eu/codelist/RegulationNatureValue/generallyBinding
profil podstawowy	teren zabudowy zagrodowej teren produkcji w gospodarstwach rolnych teren akwakultury i obsługi rybactwa teren komunikacji teren zieleni urządzonej teren ogrodów działkowych teren infrastruktury technicznej
profil dodatkowy	teren usług teren zieleni naturalnej teren lasu teren wód
maksymalna nadziemna	

intensywnosc zabudowy	0.8
maksymalny udzial powierzchni zabudowy	70%
maksymalna wysokosc zabudowy	12.0 m
minimalny udzial powierzchni biologicznie czynnej	30%
geometria	
plan	https://www.gov.pl/zagospodarowanieprzestrzenne/app/AktPlanowaniaPrzestrzennego/PL.ZIPPZP.10584/062007-POG/1POG
strefa planistyczna	PL.ZIPPZP.10584_062007-POG_1POG-191SZ_20250622T170108
identifier	https://www.gov.pl/zagospodarowanieprzestrzenne/app/StrefaPlanistyczna/PL.ZIPPZP.10584/062007-POG/1POG-191SZ/20250622T170108
przestrzen nazw	PL.ZIPPZP.10584/062007-POG
lokalny id	1POG-191SZ
wersja id	20250622T170108
poczatek wersji obiektu	2025-06-22T17:01:08
nazwa	strefa wielofunkcyjna z zabudową zagrodową
oznaczenie	191SZ
symbol	SZ
obowiazuje od	2025-01-27
obowiazuje do	obecnie
status	w opracowaniu https://inspire.ec.europa.eu/codelist/ProcessStepGeneralValue/elaboration
charakter ustalenia	ogólnie wiążące https://inspire.ec.europa.eu/codelist/RegulationNatureValue/generallyBinding
profil podstawowy	teren zabudowy zagrodowej teren produkcji w gospodarstwach rolnych teren akwakultury i obsługi rybactwa teren komunikacji teren zieleni urządzonej teren ogrodów działkowych teren infrastruktury technicznej
profil dodatkowy	teren usług teren zieleni naturalnej

	teren lasu teren wód
maksymalna nadziemna intensywnosc zabudowy	0.8
maksymalny udzial powierzchni zabudowy	70%
maksymalna wysokosc zabudowy	12.0 m
minimalny udzial powierzchni biologicznie czynnej	30%
geometria	
plan	https://www.gov.pl/zagospodarowanieprzestrzenne/app /AktPlanowaniaPrzestrzennego/PL.ZIPPZP.10584/062007-POG/1POG

strefa planistyczna	PL.ZIPPZP.10584_062007-POG_1POG-191SJ_20250622T153509
identifier	https://www.gov.pl/zagospodarowanieprzestrzenne/app /StrefaPlanistyczna/PL.ZIPPZP.10584/062007-POG/1POG-191SJ /20250622T153509
przestrzen nazw	PL.ZIPPZP.10584/062007-POG
lokalny id	1POG-191SJ
wersja id	20250622T153509
poczatek wersji obiektu	2025-06-22T15:35:09
nazwa	strefa wielofunkcyjna z zabudową mieszkaniową jednorodzinną
oznaczenie	191SJ
symbol	SJ
obowiazuje od	2025-01-27
obowiazuje do	obecnie
status	w opracowaniu https://inspire.ec.europa.eu/codelist/ProcessStepGeneralValue /elaboration
charakter ustalenia	ogólnie wiążące https://inspire.ec.europa.eu/codelist/RegulationNatureValue /generallyBinding
profil podstawowy	teren zabudowy mieszkaniowej jednorodzinnej teren usług teren komunikacji teren zieleni urządzonej teren ogrodów działkowych teren infrastruktury technicznej

profil dodatkowy	teren zabudowy letniskowej lub rekreacji indywidualnej teren zieleni naturalnej teren lasu teren wód
maksymalna nadziemna intensywnosc zabudowy	0.6
maksymalny udzial powierzchni zabudowy	70%
maksymalna wysokosc zabudowy	12.0 m
minimalny udzial powierzchni biologicznie czynnej	30%
geometria	
plan	https://www.gov.pl/zagospodarowanieprzestrzenne/app /AktPlanowaniaPrzestrzennego/PL.ZIPPZP.10584/062007-POG/1POG

strefa planistyczna	PL.ZIPPZP.10584_062007-POG_1POG-192SJ_20250622T153514
identifier	https://www.gov.pl/zagospodarowanieprzestrzenne/app /StrefaPlanistyczna/PL.ZIPPZP.10584/062007-POG/1POG-192SJ /20250622T153514
przestrzen nazw	PL.ZIPPZP.10584/062007-POG
lokalny id	1POG-192SJ
wersja id	20250622T153514
poczatek wersji obiektu	2025-06-22T15:35:14
nazwa	strefa wielofunkcyjna z zabudową mieszkaniową jednorodzinną
oznaczenie	192SJ
symbol	SJ
obowiazuje od	2025-01-27
obowiazuje do	obecnie
status	w opracowaniu https://inspire.ec.europa.eu/codelist/ProcessStepGeneralValue /elaboration
charakter ustalenia	ogólnie wiążące https://inspire.ec.europa.eu/codelist/RegulationNatureValue /generallyBinding
profil podstawowy	teren zabudowy mieszkaniowej jednorodzinnej teren usług teren komunikacji teren zieleni urządzonej

	teren ogrodów działkowych teren infrastruktury technicznej
profil dodatkowy	teren zabudowy letniskowej lub rekreacji indywidualnej teren zieleni naturalnej teren lasu teren wód
maksymalna nadziemna intensywnosc zabudowy	0.6
maksymalny udzial powierzchni zabudowy	70%
maksymalna wysokosc zabudowy	12.0 m
minimalny udzial powierzchni biologicznie czynnej	30%
geometria	
plan	https://www.gov.pl/zagospodarowanieprzestrzenne/app /AktPlanowaniaPrzestrzennego/PL.ZIPPZP.10584/062007-POG/1POG

strefa planistyczna	PL.ZIPPZP.10584_062007-POG_1POG-192SZ_20250622T170118
identifier	https://www.gov.pl/zagospodarowanieprzestrzenne/app /StrefaPlanistyczna/PL.ZIPPZP.10584/062007-POG/1POG-192SZ /20250622T170118
przestrzen nazw	PL.ZIPPZP.10584/062007-POG
lokalny id	1POG-192SZ
wersja id	20250622T170118
poczatek wersji obiektu	2025-06-22T17:01:18
nazwa	strefa wielofunkcyjna z zabudową zagrodową
oznaczenie	192SZ
symbol	SZ
obowiazuje od	2025-01-27
obowiazuje do	obecnie
status	w opracowaniu https://inspire.ec.europa.eu/codelist/ProcessStepGeneralValue /elaboration
charakter ustalenia	ogólnie wiążące https://inspire.ec.europa.eu/codelist/RegulationNatureValue /generallyBinding
profil podstawowy	teren zabudowy zagrodowej teren produkcji w gospodarstwach rolnych

	teren akwakultury i obsługi rybactwa teren komunikacji teren zieleni urządzonej teren ogrodów działkowych teren infrastruktury technicznej
profil dodatkowy	teren usług teren zieleni naturalnej teren lasu teren wód
maksymalna nadziemna intensywnosc zabudowy	0.8
maksymalny udzial powierzchni zabudowy	70%
maksymalna wysokosc zabudowy	12.0 m
minimalny udzial powierzchni biologicznie czynnej	30%
geometria	
plan	https://www.gov.pl/zagospodarowanieprzestrzenne/app /AktPlanowaniaPrzestrzennego/PL.ZIPPZP.10584/062007-POG/1POG

strefa planistyczna	PL.ZIPPZP.10584_062007-POG_1POG-193SZ_20250622T170121
identifier	https://www.gov.pl/zagospodarowanieprzestrzenne/app /StrefaPlanistyczna/PL.ZIPPZP.10584/062007-POG/1POG-193SZ /20250622T170121
przestrzen nazw	PL.ZIPPZP.10584/062007-POG
lokalny id	1POG-193SZ
wersja id	20250622T170121
poczatek wersji obiektu	2025-06-22T17:01:21
nazwa	strefa wielofunkcyjna z zabudową zagrodową
oznaczenie	193SZ
symbol	SZ
obowiazuje od	2025-01-27
obowiazuje do	obecnie
status	w opracowaniu https://inspire.ec.europa.eu/codelist/ProcessStepGeneralValue /elaboration
charakter ustalenia	ogólnie wiążące https://inspire.ec.europa.eu/codelist/RegulationNatureValue /generallyBinding

profil podstawowy	teren zabudowy zagrodowej teren produkcji w gospodarstwach rolnych teren akwakultury i obsługi rybactwa teren komunikacji teren zieleni urządzonej teren ogrodów działkowych teren infrastruktury technicznej
profil dodatkowy	teren usług teren zieleni naturalnej teren lasu teren wód
maksymalna nadziemna intensywnosc zabudowy	0.8
maksymalny udzial powierzchni zabudowy	70%
maksymalna wysokosc zabudowy	12.0 m
minimalny udzial powierzchni biologicznie czynnej	30%
geometria	
plan	https://www.gov.pl/zagospodarowanieprzestrzenne/app /AktPlanowaniaPrzestrzennego/PL.ZIPPZP.10584/062007-POG/1POG

strefa planistyczna	PL.ZIPPZP.10584_062007-POG_1POG-193SJ_20250622T153518
identifier	https://www.gov.pl/zagospodarowanieprzestrzenne/app /StrefaPlanistyczna/PL.ZIPPZP.10584/062007-POG/1POG-193SJ /20250622T153518
przestrzen nazw	PL.ZIPPZP.10584/062007-POG
lokalny id	1POG-193SJ
wersja id	20250622T153518
poczatek wersji obiektu	2025-06-22T15:35:18
nazwa	strefa wielofunkcyjna z zabudową mieszkaniową jednorodzinną
oznaczenie	193SJ
symbol	SJ
obowiazuje od	2025-01-27
obowiazuje do	obecnie
status	w opracowaniu https://inspire.ec.europa.eu/codelist/ProcessStepGeneralValue /elaboration

charakter ustalenia	ogólnie wiążące https://inspire.ec.europa.eu/codelist/RegulationNatureValue/generallyBinding
profil podstawowy	teren zabudowy mieszkaniowej jednorodzinnej teren usług teren komunikacji teren zieleni urządzonej teren ogrodów działkowych teren infrastruktury technicznej
profil dodatkowy	teren zabudowy letniskowej lub rekreacji indywidualnej teren zieleni naturalnej teren lasu teren wód
maksymalna nadziemna intensywnosc zabudowy	0.6
maksymalny udzial powierzchni zabudowy	70%
maksymalna wysokosc zabudowy	12.0 m
minimalny udzial powierzchni biologicznie czynnej	30%
geometria	
plan	https://www.gov.pl/zagospodarowanieprzestrzenne/app/AktPlanowaniaPrzestrzennego/PL.ZIPPZP.10584/062007-POG/1POG

strefa planistyczna	PL.ZIPPZP.10584_062007-POG_1POG-194SZ_20250622T170233
identifier	https://www.gov.pl/zagospodarowanieprzestrzenne/app/StrefaPlanistyczna/PL.ZIPPZP.10584/062007-POG/1POG-194SZ/20250622T170233
przestrzen nazw	PL.ZIPPZP.10584/062007-POG
lokalny id	1POG-194SZ
wersja id	20250622T170233
poczatek wersji obiektu	2025-06-22T17:02:33
nazwa	strefa wielofunkcyjna z zabudową zagrodową
oznaczenie	194SZ
symbol	SZ
obowiazuje od	2025-01-27
obowiazuje do	obecnie
status	w opracowaniu https://inspire.ec.europa.eu/codelist/ProcessStepGeneralValue

	/elaboration
charakter ustalenia	ogólnie wiążące https://inspire.ec.europa.eu/codelist/RegulationNatureValue/generallyBinding
profil podstawowy	teren zabudowy zagrodowej teren produkcji w gospodarstwach rolnych teren akwakultury i obsługi rybactwa teren komunikacji teren zieleni urządzonej teren ogrodów działkowych teren infrastruktury technicznej
profil dodatkowy	teren usług teren zieleni naturalnej teren lasu teren wód
maksymalna nadziemna intensywnosc zabudowy	0.8
maksymalny udzial powierzchni zabudowy	70%
maksymalna wysokosc zabudowy	12.0 m
minimalny udzial powierzchni biologicznie czynnej	30%
geometria	
plan	https://www.gov.pl/zagospodarowanieprzestrzenne/app/AktPlanowaniaPrzestrzennego/PL.ZIPPZP.10584/062007-POG/1POG

strefa planistyczna	PL.ZIPPZP.10584_062007-POG_1POG-194SJ_20250622T153528
identifier	https://www.gov.pl/zagospodarowanieprzestrzenne/app/StrefaPlanistyczna/PL.ZIPPZP.10584/062007-POG/1POG-194SJ/20250622T153528
przestrzen nazw	PL.ZIPPZP.10584/062007-POG
lokalny id	1POG-194SJ
wersja id	20250622T153528
poczatek wersji obiektu	2025-06-22T15:35:28
nazwa	strefa wielofunkcyjna z zabudową mieszkaniową jednorodzinną
oznaczenie	194SJ
symbol	SJ
obowiazuje od	2025-01-27
obowiazuje do	obecnie

status	w opracowaniu https://inspire.ec.europa.eu/codelist/ProcessStepGeneralValue/elaboration
charakter ustalenia	ogólnie wiążące https://inspire.ec.europa.eu/codelist/RegulationNatureValue/generallyBinding
profil podstawowy	teren zabudowy mieszkaniowej jednorodzinnej teren usług teren komunikacji teren zieleni urządzonej teren ogrodów działkowych teren infrastruktury technicznej
profil dodatkowy	teren zabudowy letniskowej lub rekreacji indywidualnej teren zieleni naturalnej teren lasu teren wód
maksymalna nadziemna intensywnosc zabudowy	0.6
maksymalny udzial powierzchni zabudowy	70%
maksymalna wysokosc zabudowy	12.0 m
minimalny udzial powierzchni biologicznie czynnej	30%
geometria	
plan	https://www.gov.pl/zagospodarowanieprzestrzenne/app/AktPlanowaniaPrzestrzennego/PL.ZIPPZP.10584/062007-POG/1POG

strefa planistyczna	PL.ZIPPZP.10584_062007-POG_1POG-195SZ_20250622T170236
identifier	https://www.gov.pl/zagospodarowanieprzestrzenne/app/StrefaPlanistyczna/PL.ZIPPZP.10584/062007-POG/1POG-195SZ/20250622T170236
przestrzen nazw	PL.ZIPPZP.10584/062007-POG
lokalny id	1POG-195SZ
wersja id	20250622T170236
poczatek wersji obiektu	2025-06-22T17:02:36
nazwa	strefa wielofunkcyjna z zabudową zagrodową
oznaczenie	195SZ
symbol	SZ
obowiazuje od	2025-01-27

obowiazuje do	obecnie
status	w opracowaniu https://inspire.ec.europa.eu/codelist/ProcessStepGeneralValue/elaboration
charakter ustalenia	ogólnie wiążące https://inspire.ec.europa.eu/codelist/RegulationNatureValue/generallyBinding
profil podstawowy	teren zabudowy zagrodowej teren produkcji w gospodarstwach rolnych teren akwakultury i obsługi rybactwa teren komunikacji teren zieleni urządzonej teren ogrodów działkowych teren infrastruktury technicznej
profil dodatkowy	teren usług teren zieleni naturalnej teren lasu teren wód
maksymalna nadziemna intensywnosc zabudowy	0.8
maksymalny udzial powierzchni zabudowy	70%
maksymalna wysokosc zabudowy	12.0 m
minimalny udzial powierzchni biologicznie czynnej	30%
geometria	
plan	https://www.gov.pl/zagospodarowanieprzestrzenne/app/AktPlanowaniaPrzestrzennego/PL.ZIPPZP.10584/062007-POG/1POG

strefa planistyczna	PL.ZIPPZP.10584_062007-POG_1POG-195SJ_20250622T153532
identifier	https://www.gov.pl/zagospodarowanieprzestrzenne/app/StrefaPlanistyczna/PL.ZIPPZP.10584/062007-POG/1POG-195SJ/20250622T153532
przestrzen nazw	PL.ZIPPZP.10584/062007-POG
lokalny id	1POG-195SJ
wersja id	20250622T153532
poczatek wersji obiektu	2025-06-22T15:35:32
nazwa	strefa wielofunkcyjna z zabudową mieszkaniową jednorodzinną
oznaczenie	195SJ

symbol	SJ
obowiazuje od	2025-01-27
obowiazuje do	obecnie
status	w opracowaniu https://inspire.ec.europa.eu/codelist/ProcessStepGeneralValue/elaboration
charakter ustalenia	ogólnie wiążące https://inspire.ec.europa.eu/codelist/RegulationNatureValue/generallyBinding
profil podstawowy	teren zabudowy mieszkaniowej jednorodzinnej teren usług teren komunikacji teren zieleni urządzonej teren ogrodów działkowych teren infrastruktury technicznej
profil dodatkowy	teren zabudowy letniskowej lub rekreacji indywidualnej teren zieleni naturalnej teren lasu teren wód
maksymalna nadziemna intensywnosc zabudowy	0.6
maksymalny udzial powierzchni zabudowy	70%
maksymalna wysokosc zabudowy	12.0 m
minimalny udzial powierzchni biologicznie czynnej	30%
geometria	
plan	https://www.gov.pl/zagospodarowanieprzestrzenne/app/AktPlanowaniaPrzestrzennego/PL.ZIPPZP.10584/062007-POG/1POG

strefa planistyczna	PL.ZIPPZP.10584_062007-POG_1POG-196SZ_20250622T170239
identifier	https://www.gov.pl/zagospodarowanieprzestrzenne/app/StrefaPlanistyczna/PL.ZIPPZP.10584/062007-POG/1POG-196SZ/20250622T170239
przestrzen nazw	PL.ZIPPZP.10584/062007-POG
lokalny id	1POG-196SZ
wersja id	20250622T170239
poczatek wersji obiektu	2025-06-22T17:02:39
nazwa	strefa wielofunkcyjna z zabudową zagrodową

oznaczenie	196SZ
symbol	SZ
obowiazuje od	2025-01-27
obowiazuje do	obecnie
status	w opracowaniu https://inspire.ec.europa.eu/codelist/ProcessStepGeneralValue/elaboration
charakter ustalenia	ogólnie wiążące https://inspire.ec.europa.eu/codelist/RegulationNatureValue/generallyBinding
profil podstawowy	teren zabudowy zagrodowej teren produkcji w gospodarstwach rolnych teren akwakultury i obsługi rybactwa teren komunikacji teren zieleni urządzonej teren ogrodów działkowych teren infrastruktury technicznej
profil dodatkowy	teren usług teren zieleni naturalnej teren lasu teren wód
maksymalna nadziemna intensywnosc zabudowy	0.8
maksymalny udzial powierzchni zabudowy	70%
maksymalna wysokosc zabudowy	12.0 m
minimalny udzial powierzchni biologicznie czynnej	30%
geometria	
plan	https://www.gov.pl/zagospodarowanieprzestrzenne/app/AktPlanowaniaPrzestrzennego/PL.ZIPPZP.10584/062007-POG/1POG

strefa planistyczna	PL.ZIPPZP.10584_062007-POG_1POG-196SJ_20250622T153549
identifier	https://www.gov.pl/zagospodarowanieprzestrzenne/app/StrefaPlanistyczna/PL.ZIPPZP.10584/062007-POG/1POG-196SJ/20250622T153549
przestrzen nazw	PL.ZIPPZP.10584/062007-POG
lokalny id	1POG-196SJ
wersja id	20250622T153549

poczatek wersji obiektu	2025-06-22T15:35:49
nazwa	strefa wielofunkcyjna z zabudową mieszkaniową jednorodzinną
oznaczenie	196SJ
symbol	SJ
obowiazuje od	2025-01-27
obowiazuje do	obecnie
status	w opracowaniu https://inspire.ec.europa.eu/codelist/ProcessStepGeneralValue/elaboration
charakter ustalenia	ogólnie wiążące https://inspire.ec.europa.eu/codelist/RegulationNatureValue/generallyBinding
profil podstawowy	teren zabudowy mieszkaniowej jednorodzinnej teren usług teren komunikacji teren zieleni urządzonej teren ogrodów działkowych teren infrastruktury technicznej
profil dodatkowy	teren zabudowy letniskowej lub rekreacji indywidualnej teren zieleni naturalnej teren lasu teren wód
maksymalna nadziemna intensywnosc zabudowy	0.6
maksymalny udzial powierzchni zabudowy	70%
maksymalna wysokosc zabudowy	12.0 m
minimalny udzial powierzchni biologicznie czynnej	30%
geometria	
plan	https://www.gov.pl/zagospodarowanieprzestrzenne/app/AktPlanowaniaPrzestrzennego/PL.ZIPPZP.10584/062007-POG/1POG

strefa planistyczna	PL.ZIPPZP.10584_062007-POG_1POG-197SZ_20250622T170242
identifier	https://www.gov.pl/zagospodarowanieprzestrzenne/app/StrefaPlanistyczna/PL.ZIPPZP.10584/062007-POG/1POG-197SZ/20250622T170242
przestrzen nazw	PL.ZIPPZP.10584/062007-POG
lokalny id	1POG-197SZ

wersja id	20250622T170242
poczatek wersji obiektu	2025-06-22T17:02:42
nazwa	strefa wielofunkcyjna z zabudową zagrodową
oznaczenie	197SZ
symbol	SZ
obowiazuje od	2025-01-27
obowiazuje do	obecnie
status	w opracowaniu https://inspire.ec.europa.eu/codelist/ProcessStepGeneralValue/elaboration
charakter ustalenia	ogólnie wiążące https://inspire.ec.europa.eu/codelist/RegulationNatureValue/generallyBinding
profil podstawowy	teren zabudowy zagrodowej teren produkcji w gospodarstwach rolnych teren akwakultury i obsługi rybactwa teren komunikacji teren zieleni urządzonej teren ogrodów działkowych teren infrastruktury technicznej
profil dodatkowy	teren usług teren zieleni naturalnej teren lasu teren wód
maksymalna nadziemna intensywnosc zabudowy	0.8
maksymalny udzial powierzchni zabudowy	70%
maksymalna wysokosc zabudowy	12.0 m
minimalny udzial powierzchni biologicznie czynnej	30%
geometria	
plan	https://www.gov.pl/zagospodarowanieprzestrzenne/app/AktPlanowaniaPrzestrzennego/PL.ZIPPZP.10584/062007-POG/1POG

strefa planistyczna	PL.ZIPPZP.10584_062007-POG_1POG-197SJ_20250622T153553
identifier	https://www.gov.pl/zagospodarowanieprzestrzenne/app/StrefaPlanistyczna/PL.ZIPPZP.10584/062007-POG/1POG-197SJ/20250622T153553

przestrzen nazw	PL.ZIPPZP.10584/062007-POG
lokalny id	1POG-197SJ
wersja id	20250622T153553
poczatek wersji obiektu	2025-06-22T15:35:53
nazwa	strefa wielofunkcyjna z zabudową mieszkaniową jednorodzinną
oznaczenie	197SJ
symbol	SJ
obowiazuje od	2025-01-27
obowiazuje do	obecnie
status	w opracowaniu https://inspire.ec.europa.eu/codelist/ProcessStepGeneralValue/elaboration
charakter ustalenia	ogólnie wiążące https://inspire.ec.europa.eu/codelist/RegulationNatureValue/generallyBinding
profil podstawowy	teren zabudowy mieszkaniowej jednorodzinnej teren usług teren komunikacji teren zieleni urządzonej teren ogrodów działkowych teren infrastruktury technicznej
profil dodatkowy	teren zabudowy letniskowej lub rekreacji indywidualnej teren zieleni naturalnej teren lasu teren wód
maksymalna nadziemna intensywnosc zabudowy	0.6
maksymalny udzial powierzchni zabudowy	70%
maksymalna wysokosc zabudowy	12.0 m
minimalny udzial powierzchni biologicznie czynnej	30%
geometria	
plan	https://www.gov.pl/zagospodarowanieprzestrzenne/app/AktPlanowaniaPrzestrzennego/PL.ZIPPZP.10584/062007-POG/1POG

strefa planistyczna	PL.ZIPPZP.10584_062007-POG_1POG-198SZ_20250622T170251
identifier	https://www.gov.pl/zagospodarowanieprzestrzenne/app/StrefaPlanistyczna/PL.ZIPPZP.10584/062007-POG/1POG-198SZ

	/20250622T170251
przestrzen nazw	PL.ZIPPZP.10584/062007-POG
lokalny id	1POG-198SZ
wersja id	20250622T170251
poczatek wersji obiektu	2025-06-22T17:02:51
nazwa	strefa wielofunkcyjna z zabudową zagrodową
oznaczenie	198SZ
symbol	SZ
obowiazuje od	2025-01-27
obowiazuje do	obecnie
status	w opracowaniu https://inspire.ec.europa.eu/codelist/ProcessStepGeneralValue/elaboration
charakter ustalenia	ogólnie wiążące https://inspire.ec.europa.eu/codelist/RegulationNatureValue/generallyBinding
profil podstawowy	teren zabudowy zagrodowej teren produkcji w gospodarstwach rolnych teren akwakultury i obsługi rybactwa teren komunikacji teren zieleni urządzonej teren ogrodów działkowych teren infrastruktury technicznej
profil dodatkowy	teren usług teren zieleni naturalnej teren lasu teren wód
maksymalna nadziemna intensywnosc zabudowy	0.8
maksymalny udzial powierzchni zabudowy	70%
maksymalna wysokosc zabudowy	12.0 m
minimalny udzial powierzchni biologicznie czynnej	30%
geometria	
plan	https://www.gov.pl/zagospodarowanieprzestrzenne/app/AktPlanowaniaPrzestrzennego/PL.ZIPPZP.10584/062007-POG/1POG
strefa planistyczna	PL.ZIPPZP.10584_062007-POG_1POG-198SJ_20250622T153600

identifier	https://www.gov.pl/zagospodarowanieprzestrzenne/app /StrefaPlanistyczna/PL.ZIPPZP.10584/062007-POG/1POG-198SJ /20250622T153600
przestrzen nazw	PL.ZIPPZP.10584/062007-POG
lokalny id	1POG-198SJ
wersja id	20250622T153600
poczatek wersji obiektu	2025-06-22T15:36
nazwa	strefa wielofunkcyjna z zabudową mieszkaniową jednorodzinną
oznaczenie	198SJ
symbol	SJ
obowiazuje od	2025-01-27
obowiazuje do	obecnie
status	w opracowaniu https://inspire.ec.europa.eu/codelist/ProcessStepGeneralValue /elaboration
charakter ustalenia	ogólnie wiążące https://inspire.ec.europa.eu/codelist/RegulationNatureValue /generallyBinding
profil podstawowy	teren zabudowy mieszkaniowej jednorodzinnej teren usług teren komunikacji teren zieleni urządzonej teren ogrodów działkowych teren infrastruktury technicznej
profil dodatkowy	teren zabudowy letniskowej lub rekreacji indywidualnej teren zieleni naturalnej teren lasu teren wód
maksymalna nadziemna intensywnosc zabudowy	0.6
maksymalny udzial powierzchni zabudowy	70%
maksymalna wysokosc zabudowy	12.0 m
minimalny udzial powierzchni biologicznie czynnej	30%
geometria	
plan	https://www.gov.pl/zagospodarowanieprzestrzenne/app /AktPlanowaniaPrzestrzennego/PL.ZIPPZP.10584/062007-POG/1POG

strefa planistyczna	PL.ZIPPZP.10584_062007-POG_1POG-199SZ_20250622T170302
identifier	https://www.gov.pl/zagospodarowanieprzestrzenne/app/StrefaPlanistyczna/PL.ZIPPZP.10584/062007-POG/1POG-199SZ/20250622T170302
przestrzen nazw	PL.ZIPPZP.10584/062007-POG
lokalny id	1POG-199SZ
wersja id	20250622T170302
poczatek wersji obiektu	2025-06-22T17:03:02
nazwa	strefa wielofunkcyjna z zabudową zagrodową
oznaczenie	199SZ
symbol	SZ
obowiazuje od	2025-01-27
obowiazuje do	obecnie
status	w opracowaniu https://inspire.ec.europa.eu/codelist/ProcessStepGeneralValue/elaboration
charakter ustalenia	ogólnie wiążące https://inspire.ec.europa.eu/codelist/RegulationNatureValue/generallyBinding
profil podstawowy	teren zabudowy zagrodowej teren produkcji w gospodarstwach rolnych teren akwakultury i obsługi rybactwa teren komunikacji teren zieleni urządzonej teren ogrodów działkowych teren infrastruktury technicznej
profil dodatkowy	teren usług teren zieleni naturalnej teren lasu teren wód
maksymalna nadziemna intensywnosc zabudowy	0.8
maksymalny udzial powierzchni zabudowy	70%
maksymalna wysokosc zabudowy	12.0 m
minimalny udzial powierzchni biologicznie czynnej	30%
geometria	

plan	https://www.gov.pl/zagospodarowanieprzestrzenne/app /AktPlanowaniaPrzestrzennego/PL.ZIPPZP.10584/062007-POG/1POG
strefa planistyczna	PL.ZIPPZP.10584_062007-POG_1POG-199SJ_20250622T155350
identifier	https://www.gov.pl/zagospodarowanieprzestrzenne/app /StrefaPlanistyczna/PL.ZIPPZP.10584/062007-POG/1POG-199SJ /20250622T155350
przestrzen nazw	PL.ZIPPZP.10584/062007-POG
lokalny id	1POG-199SJ
wersja id	20250622T155350
poczatek wersji obiektu	2025-06-22T15:53:50
nazwa	strefa wielofunkcyjna z zabudową mieszkaniową jednorodzinną
oznaczenie	199SJ
symbol	SJ
obowiazuje od	2025-01-27
obowiazuje do	obecnie
status	w opracowaniu https://inspire.ec.europa.eu/codelist/ProcessStepGeneralValue /elaboration
charakter ustalenia	ogólnie wiążące https://inspire.ec.europa.eu/codelist/RegulationNatureValue /generallyBinding
profil podstawowy	teren zabudowy mieszkaniowej jednorodzinnej teren usług teren komunikacji teren zieleni urządzonej teren ogrodów działkowych teren infrastruktury technicznej
profil dodatkowy	teren zabudowy letniskowej lub rekreacji indywidualnej teren zieleni naturalnej teren lasu teren wód
maksymalna nadziemna intensywnosc zabudowy	0.6
maksymalny udzial powierzchni zabudowy	70%
maksymalna wysokosc zabudowy	12.0 m
minimalny udzial powierzchni biologicznie czynnej	30%
geometria	



plan	https://www.gov.pl/zagospodarowanieprzestrzenne/app/AktPlanowaniaPrzestrzennego/PL.ZIPPZP.10584/062007-POG/1POG
strefa planistyczna	PL.ZIPPZP.10584_062007-POG_1POG-200SJ_20250622T155355
identifier	https://www.gov.pl/zagospodarowanieprzestrzenne/app/StrefaPlanistyczna/PL.ZIPPZP.10584/062007-POG/1POG-200SJ/20250622T155355
przestrzen nazw	PL.ZIPPZP.10584/062007-POG
lokalny id	1POG-200SJ
wersja id	20250622T155355
poczatek wersji obiektu	2025-06-22T15:53:55
nazwa	strefa wielofunkcyjna z zabudową mieszkaniową jednorodzinną
oznaczenie	200SJ
symbol	SJ
obowiazuje od	2025-01-27
obowiazuje do	obecnie
status	w opracowaniu https://inspire.ec.europa.eu/codelist/ProcessStepGeneralValue/elaboration
charakter ustalenia	ogólnie wiążące https://inspire.ec.europa.eu/codelist/RegulationNatureValue/generallyBinding
profil podstawowy	teren zabudowy mieszkaniowej jednorodzinnej teren usług teren komunikacji teren zieleni urządzonej teren ogrodów działkowych teren infrastruktury technicznej
profil dodatkowy	teren zabudowy letniskowej lub rekreacji indywidualnej teren zieleni naturalnej teren lasu teren wód
maksymalna nadziemna intensywnosc zabudowy	0.6
maksymalny udzial powierzchni zabudowy	70%
maksymalna wysokosc zabudowy	12.0 m
minimalny udzial powierzchni	

biologicznie czynnej	30%
geometria	
plan	https://www.gov.pl/zagospodarowanieprzestrzenne/app/AktPlanowaniaPrzestrzennego/PL.ZIPPZP.10584/062007-POG/1POG
strefa planistyczna	PL.ZIPPZP.10584_062007-POG_1POG-200SZ_20250622T170308
identifier	https://www.gov.pl/zagospodarowanieprzestrzenne/app/StrefaPlanistyczna/PL.ZIPPZP.10584/062007-POG/1POG-200SZ/20250622T170308
przestrzen nazw	PL.ZIPPZP.10584/062007-POG
lokalny id	1POG-200SZ
wersja id	20250622T170308
poczatek wersji obiektu	2025-06-22T17:03:08
nazwa	strefa wielofunkcyjna z zabudową zagrodową
oznaczenie	200SZ
symbol	SZ
obowiazuje od	2025-01-27
obowiazuje do	obecnie
status	w opracowaniu https://inspire.ec.europa.eu/codelist/ProcessStepGeneralValue/elaboration
charakter ustalenia	ogólnie wiążące https://inspire.ec.europa.eu/codelist/RegulationNatureValue/generallyBinding
profil podstawowy	teren zabudowy zagrodowej teren produkcji w gospodarstwach rolnych teren akwakultury i obsługi rybactwa teren komunikacji teren zieleni urządzonej teren ogrodów działkowych teren infrastruktury technicznej
profil dodatkowy	teren usług teren zieleni naturalnej teren lasu teren wód
maksymalna nadziemna intensywnosc zabudowy	0.8
maksymalny udzial powierzchni zabudowy	70%

maksymalna wysokosc zabudowy	12.0 m
minimalny udzial powierzchni biologicznie czynnej	30%
geometria	
plan	https://www.gov.pl/zagospodarowanieprzestrzenne/app/AktPlanowaniaPrzestrzennego/PL.ZIPPZP.10584/062007-POG/1POG
strefa planistyczna	PL.ZIPPZP.10584_062007-POG_1POG-201SJ_20250622T155518
identifier	https://www.gov.pl/zagospodarowanieprzestrzenne/app/StrefaPlanistyczna/PL.ZIPPZP.10584/062007-POG/1POG-201SJ/20250622T155518
przestrzen nazw	PL.ZIPPZP.10584/062007-POG
lokalny id	1POG-201SJ
wersja id	20250622T155518
poczatek wersji obiektu	2025-06-22T15:55:18
nazwa	strefa wielofunkcyjna z zabudową mieszkaniową jednorodzinną
oznaczenie	201SJ
symbol	SJ
obowiazuje od	2025-01-27
obowiazuje do	obecnie
status	w opracowaniu https://inspire.ec.europa.eu/codelist/ProcessStepGeneralValue/elaboration
charakter ustalenia	ogólnie wiążące https://inspire.ec.europa.eu/codelist/RegulationNatureValue/generallyBinding
profil podstawowy	teren zabudowy mieszkaniowej jednorodzinnej teren usług teren komunikacji teren zieleni urządzonej teren ogrodów działkowych teren infrastruktury technicznej
profil dodatkowy	teren zabudowy letniskowej lub rekreacji indywidualnej teren zieleni naturalnej teren lasu teren wód
maksymalna nadziemna intensywnosc zabudowy	0.6
maksymalny udzial powierzchni	

zabudowy	70%
maksymalna wysokosc zabudowy	12.0 m
minimalny udzial powierzchni biologicznie czynnej	30%
geometria	
plan	https://www.gov.pl/zagospodarowanieprzestrzenne/app /AktPlanowaniaPrzestrzennego/PL.ZIPPZP.10584/062007-POG/1POG

strefa planistyczna	PL.ZIPPZP.10584_062007-POG_1POG-201SZ_20250622T170311
identifier	https://www.gov.pl/zagospodarowanieprzestrzenne/app /StrefaPlanistyczna/PL.ZIPPZP.10584/062007-POG/1POG-201SZ /20250622T170311
przestrzen nazw	PL.ZIPPZP.10584/062007-POG
lokalny id	1POG-201SZ
wersja id	20250622T170311
poczatek wersji obiektu	2025-06-22T17:03:11
nazwa	strefa wielofunkcyjna z zabudową zagrodową
oznaczenie	201SZ
symbol	SZ
obowiazuje od	2025-01-27
obowiazuje do	obecnie
status	w opracowaniu https://inspire.ec.europa.eu/codelist/ProcessStepGeneralValue /elaboration
charakter ustalenia	ogólnie wiążące https://inspire.ec.europa.eu/codelist/RegulationNatureValue /generallyBinding
profil podstawowy	teren zabudowy zagrodowej teren produkcji w gospodarstwach rolnych teren akwakultury i obsługi rybactwa teren komunikacji teren zieleni urządzonej teren ogrodów działkowych teren infrastruktury technicznej
profil dodatkowy	teren usług teren zieleni naturalnej teren lasu teren wód
maksymalna nadziemna	

intensywnosc zabudowy	0.8
maksymalny udzial powierzchni zabudowy	70%
maksymalna wysokosc zabudowy	12.0 m
minimalny udzial powierzchni biologicznie czynnej	30%
geometria	
plan	https://www.gov.pl/zagospodarowanieprzestrzenne/app/AktPlanowaniaPrzestrzennego/PL.ZIPPZP.10584/062007-POG/1POG
strefa planistyczna	PL.ZIPPZP.10584_062007-POG_1POG-202SZ_20250622T170317
identifier	https://www.gov.pl/zagospodarowanieprzestrzenne/app/StrefaPlanistyczna/PL.ZIPPZP.10584/062007-POG/1POG-202SZ/20250622T170317
przestrzen nazw	PL.ZIPPZP.10584/062007-POG
lokalny id	1POG-202SZ
wersja id	20250622T170317
poczatek wersji obiektu	2025-06-22T17:03:17
nazwa	strefa wielofunkcyjna z zabudową zagrodową
oznaczenie	202SZ
symbol	SZ
obowiazuje od	2025-01-27
obowiazuje do	obecnie
status	w opracowaniu https://inspire.ec.europa.eu/codelist/ProcessStepGeneralValue/elaboration
charakter ustalenia	ogólnie wiążące https://inspire.ec.europa.eu/codelist/RegulationNatureValue/generallyBinding
profil podstawowy	teren zabudowy zagrodowej teren produkcji w gospodarstwach rolnych teren akwakultury i obsługi rybactwa teren komunikacji teren zieleni urządzonej teren ogrodów działkowych teren infrastruktury technicznej
profil dodatkowy	teren usług teren zieleni naturalnej

	teren lasu teren wód
maksymalna nadziemna intensywnosc zabudowy	0.8
maksymalny udzial powierzchni zabudowy	70%
maksymalna wysokosc zabudowy	12.0 m
minimalny udzial powierzchni biologicznie czynnej	30%
geometria	
plan	https://www.gov.pl/zagospodarowanieprzestrzenne/app /AktPlanowaniaPrzestrzennego/PL.ZIPPZP.10584/062007-POG/1POG

strefa planistyczna	PL.ZIPPZP.10584_062007-POG_1POG-202SJ_20250622T155524
identifier	https://www.gov.pl/zagospodarowanieprzestrzenne/app /StrefaPlanistyczna/PL.ZIPPZP.10584/062007-POG/1POG-202SJ /20250622T155524
przestrzen nazw	PL.ZIPPZP.10584/062007-POG
lokalny id	1POG-202SJ
wersja id	20250622T155524
poczatek wersji obiektu	2025-06-22T15:55:24
nazwa	strefa wielofunkcyjna z zabudową mieszkaniową jednorodzinną
oznaczenie	202SJ
symbol	SJ
obowiazuje od	2025-01-27
obowiazuje do	obecnie
status	w opracowaniu https://inspire.ec.europa.eu/codelist/ProcessStepGeneralValue /elaboration
charakter ustalenia	ogólnie wiążące https://inspire.ec.europa.eu/codelist/RegulationNatureValue /generallyBinding
profil podstawowy	teren zabudowy mieszkaniowej jednorodzinnej teren usług teren komunikacji teren zieleni urządzonej teren ogrodów działkowych teren infrastruktury technicznej

profil dodatkowy	teren zabudowy letniskowej lub rekreacji indywidualnej teren zieleni naturalnej teren lasu teren wód
maksymalna nadziemna intensywnosc zabudowy	0.6
maksymalny udzial powierzchni zabudowy	70%
maksymalna wysokosc zabudowy	12.0 m
minimalny udzial powierzchni biologicznie czynnej	30%
geometria	
plan	https://www.gov.pl/zagospodarowanieprzestrzenne/app/AktPlanowaniaPrzestrzennego/PL.ZIPPZP.10584/062007-POG/1POG

strefa planistyczna	PL.ZIPPZP.10584_062007-POG_1POG-203SJ_20250622T155529
identifier	https://www.gov.pl/zagospodarowanieprzestrzenne/app/StrefaPlanistyczna/PL.ZIPPZP.10584/062007-POG/1POG-203SJ/20250622T155529
przestrzen nazw	PL.ZIPPZP.10584/062007-POG
lokalny id	1POG-203SJ
wersja id	20250622T155529
poczatek wersji obiektu	2025-06-22T15:55:29
nazwa	strefa wielofunkcyjna z zabudową mieszkaniową jednorodzinną
oznaczenie	203SJ
symbol	SJ
obowiazuje od	2025-01-27
obowiazuje do	obecnie
status	w opracowaniu https://inspire.ec.europa.eu/codelist/ProcessStepGeneralValue/elaboration
charakter ustalenia	ogólnie wiążące https://inspire.ec.europa.eu/codelist/RegulationNatureValue/generallyBinding
profil podstawowy	teren zabudowy mieszkaniowej jednorodzinnej teren usług teren komunikacji teren zieleni urządzonej

	teren ogrodów działkowych teren infrastruktury technicznej
profil dodatkowy	teren zabudowy letniskowej lub rekreacji indywidualnej teren zieleni naturalnej teren lasu teren wód
maksymalna nadziemna intensywnosc zabudowy	0.6
maksymalny udzial powierzchni zabudowy	70%
maksymalna wysokosc zabudowy	12.0 m
minimalny udzial powierzchni biologicznie czynnej	30%
geometria	
plan	https://www.gov.pl/zagospodarowanieprzestrzenne/app /AktPlanowaniaPrzestrzennego/PL.ZIPPZP.10584/062007-POG/1POG

strefa planistyczna	PL.ZIPPZP.10584_062007-POG_1POG-203SZ_20250622T170320
identifier	https://www.gov.pl/zagospodarowanieprzestrzenne/app /StrefaPlanistyczna/PL.ZIPPZP.10584/062007-POG/1POG-203SZ /20250622T170320
przestrzen nazw	PL.ZIPPZP.10584/062007-POG
lokalny id	1POG-203SZ
wersja id	20250622T170320
poczatek wersji obiektu	2025-06-22T17:03:20
nazwa	strefa wielofunkcyjna z zabudową zagrodową
oznaczenie	203SZ
symbol	SZ
obowiazuje od	2025-01-27
obowiazuje do	obecnie
status	w opracowaniu https://inspire.ec.europa.eu/codelist/ProcessStepGeneralValue /elaboration
charakter ustalenia	ogólnie wiążące https://inspire.ec.europa.eu/codelist/RegulationNatureValue /generallyBinding
profil podstawowy	teren zabudowy zagrodowej teren produkcji w gospodarstwach rolnych

	teren akwakultury i obsługi rybactwa teren komunikacji teren zieleni urządzonej teren ogrodów działkowych teren infrastruktury technicznej
profil dodatkowy	teren usług teren zieleni naturalnej teren lasu teren wód
maksymalna nadziemna intensywnosc zabudowy	0.8
maksymalny udzial powierzchni zabudowy	70%
maksymalna wysokosc zabudowy	12.0 m
minimalny udzial powierzchni biologicznie czynnej	30%
geometria	
plan	https://www.gov.pl/zagospodarowanieprzestrzenne/app /AktPlanowaniaPrzestrzennego/PL.ZIPPZP.10584/062007-POG/1POG

strefa planistyczna	PL.ZIPPZP.10584_062007-POG_1POG-204SJ_20250622T155536
identifier	https://www.gov.pl/zagospodarowanieprzestrzenne/app /StrefaPlanistyczna/PL.ZIPPZP.10584/062007-POG/1POG-204SJ /20250622T155536
przestrzen nazw	PL.ZIPPZP.10584/062007-POG
lokalny id	1POG-204SJ
wersja id	20250622T155536
poczatek wersji obiektu	2025-06-22T15:55:36
nazwa	strefa wielofunkcyjna z zabudową mieszkaniową jednorodzinną
oznaczenie	204SJ
symbol	SJ
obowiazuje od	2025-01-27
obowiazuje do	obecnie
status	w opracowaniu https://inspire.ec.europa.eu/codelist/ProcessStepGeneralValue /elaboration
charakter ustalenia	ogólnie wiążące https://inspire.ec.europa.eu/codelist/RegulationNatureValue /generallyBinding

profil podstawowy	teren zabudowy mieszkaniowej jednorodzinnej teren usług teren komunikacji teren zieleni urządzonej teren ogrodów działkowych teren infrastruktury technicznej
profil dodatkowy	teren zabudowy letniskowej lub rekreacji indywidualnej teren zieleni naturalnej teren lasu teren wód
maksymalna nadziemna intensywnosc zabudowy	0.6
maksymalny udzial powierzchni zabudowy	70%
maksymalna wysokosc zabudowy	12.0 m
minimalny udzial powierzchni biologicznie czynnej	30%
geometria	
plan	https://www.gov.pl/zagospodarowanieprzestrzenne/app /AktPlanowaniaPrzestrzennego/PL.ZIPPZP.10584/062007-POG/1POG

strefa planistyczna	PL.ZIPPZP.10584_062007-POG_1POG-204SZ_20250622T170323
identifier	https://www.gov.pl/zagospodarowanieprzestrzenne/app /StrefaPlanistyczna/PL.ZIPPZP.10584/062007-POG/1POG-204SZ /20250622T170323
przestrzen nazw	PL.ZIPPZP.10584/062007-POG
lokalny id	1POG-204SZ
wersja id	20250622T170323
poczatek wersji obiektu	2025-06-22T17:03:23
nazwa	strefa wielofunkcyjna z zabudową zagrodową
oznaczenie	204SZ
symbol	SZ
obowiazuje od	2025-01-27
obowiazuje do	obecnie
status	w opracowaniu https://inspire.ec.europa.eu/codelist/ProcessStepGeneralValue /elaboration
charakter ustalenia	ogólnie wiążące

	https://inspire.ec.europa.eu/codelist/RegulationNatureValue/generallyBinding
profil podstawowy	teren zabudowy zagrodowej teren produkcji w gospodarstwach rolnych teren akwakultury i obsługi rybactwa teren komunikacji teren zieleni urządzonej teren ogrodów działkowych teren infrastruktury technicznej
profil dodatkowy	teren usług teren zieleni naturalnej teren lasu teren wód
maksymalna nadziemna intensywnosc zabudowy	0.8
maksymalny udzial powierzchni zabudowy	70%
maksymalna wysokosc zabudowy	12.0 m
minimalny udzial powierzchni biologicznie czynnej	30%
geometria	
plan	https://www.gov.pl/zagospodarowanieprzestrzenne/app/AktPlanowaniaPrzestrzennego/PL.ZIPPZP.10584/062007-POG/1POG

strefa planistyczna	PL.ZIPPZP.10584_062007-POG_1POG-205SJ_20250622T155540
identifier	https://www.gov.pl/zagospodarowanieprzestrzenne/app/StrefaPlanistyczna/PL.ZIPPZP.10584/062007-POG/1POG-205SJ/20250622T155540
przestrzen nazw	PL.ZIPPZP.10584/062007-POG
lokalny id	1POG-205SJ
wersja id	20250622T155540
poczatek wersji obiektu	2025-06-22T15:55:40
nazwa	strefa wielofunkcyjna z zabudową mieszkaniową jednorodzinną
oznaczenie	205SJ
symbol	SJ
obowiazuje od	2025-01-27
obowiazuje do	obecnie
status	w opracowaniu https://inspire.ec.europa.eu/codelist/ProcessStepGeneralValue

	/elaboration
charakter ustalenia	ogólnie wiążące https://inspire.ec.europa.eu/codelist/RegulationNatureValue/generallyBinding
profil podstawowy	teren zabudowy mieszkaniowej jednorodzinnej teren usług teren komunikacji teren zieleni urządzonej teren ogrodów działkowych teren infrastruktury technicznej
profil dodatkowy	teren zabudowy letniskowej lub rekreacji indywidualnej teren zieleni naturalnej teren lasu teren wód
maksymalna nadziemna intensywnosc zabudowy	0.6
maksymalny udzial powierzchni zabudowy	70%
maksymalna wysokosc zabudowy	12.0 m
minimalny udzial powierzchni biologicznie czynnej	30%
geometria	
plan	https://www.gov.pl/zagospodarowanieprzestrzenne/app/AktPlanowaniaPrzestrzennego/PL.ZIPPZP.10584/062007-POG/1POG

strefa planistyczna	PL.ZIPPZP.10584_062007-POG_1POG-205SZ_20250622T170327
identifier	https://www.gov.pl/zagospodarowanieprzestrzenne/app/StrefaPlanistyczna/PL.ZIPPZP.10584/062007-POG/1POG-205SZ/20250622T170327
przestrzen nazw	PL.ZIPPZP.10584/062007-POG
lokalny id	1POG-205SZ
wersja id	20250622T170327
poczatek wersji obiektu	2025-06-22T17:03:27
nazwa	strefa wielofunkcyjna z zabudową zagrodową
oznaczenie	205SZ
symbol	SZ
obowiazuje od	2025-01-27
obowiazuje do	obecnie

status	w opracowaniu https://inspire.ec.europa.eu/codelist/ProcessStepGeneralValue/elaboration
charakter ustalenia	ogólnie wiążące https://inspire.ec.europa.eu/codelist/RegulationNatureValue/generallyBinding
profil podstawowy	teren zabudowy zagrodowej teren produkcji w gospodarstwach rolnych teren akwakultury i obsługi rybactwa teren komunikacji teren zieleni urządzonej teren ogrodów działkowych teren infrastruktury technicznej
profil dodatkowy	teren usług teren zieleni naturalnej teren lasu teren wód
maksymalna nadziemna intensywnosc zabudowy	0.8
maksymalny udzial powierzchni zabudowy	70%
maksymalna wysokosc zabudowy	12.0 m
minimalny udzial powierzchni biologicznie czynnej	30%
geometria	
plan	https://www.gov.pl/zagospodarowanieprzestrzenne/app/AktPlanowaniaPrzestrzennego/PL.ZIPPZP.10584/062007-POG/1POG

strefa planistyczna	PL.ZIPPZP.10584_062007-POG_1POG-206SZ_20250622T170329
identifier	https://www.gov.pl/zagospodarowanieprzestrzenne/app/StrefaPlanistyczna/PL.ZIPPZP.10584/062007-POG/1POG-206SZ/20250622T170329
przestrzen nazw	PL.ZIPPZP.10584/062007-POG
lokalny id	1POG-206SZ
wersja id	20250622T170329
poczatek wersji obiektu	2025-06-22T17:03:29
nazwa	strefa wielofunkcyjna z zabudową zagrodową
oznaczenie	206SZ
symbol	SZ

obowiazuje od	2025-01-27
obowiazuje do	obecnie
status	w opracowaniu https://inspire.ec.europa.eu/codelist/ProcessStepGeneralValue/elaboration
charakter ustalenia	ogólnie wiążące https://inspire.ec.europa.eu/codelist/RegulationNatureValue/generallyBinding
profil podstawowy	teren zabudowy zagrodowej teren produkcji w gospodarstwach rolnych teren akwakultury i obsługi rybactwa teren komunikacji teren zieleni urządzonej teren ogrodów działkowych teren infrastruktury technicznej
profil dodatkowy	teren usług teren zieleni naturalnej teren lasu teren wód
maksymalna nadziemna intensywnosc zabudowy	0.8
maksymalny udzial powierzchni zabudowy	70%
maksymalna wysokosc zabudowy	12.0 m
minimalny udzial powierzchni biologicznie czynnej	30%
geometria	
plan	https://www.gov.pl/zagospodarowanieprzestrzenne/app/AktPlanowaniaPrzestrzennego/PL.ZIPPZP.10584/062007-POG/1POG

strefa planistyczna	PL.ZIPPZP.10584_062007-POG_1POG-206SJ_20250622T155549
identifier	https://www.gov.pl/zagospodarowanieprzestrzenne/app/StrefaPlanistyczna/PL.ZIPPZP.10584/062007-POG/1POG-206SJ/20250622T155549
przestrzen nazw	PL.ZIPPZP.10584/062007-POG
lokalny id	1POG-206SJ
wersja id	20250622T155549
poczatek wersji obiektu	2025-06-22T15:55:49
nazwa	strefa wielofunkcyjna z zabudową mieszkaniową jednorodzinną

oznaczenie	206SJ
symbol	SJ
obowiazuje od	2025-01-27
obowiazuje do	obecnie
status	w opracowaniu https://inspire.ec.europa.eu/codelist/ProcessStepGeneralValue/elaboration
charakter ustalenia	ogólnie wiążące https://inspire.ec.europa.eu/codelist/RegulationNatureValue/generallyBinding
profil podstawowy	teren zabudowy mieszkaniowej jednorodzinnej teren usług teren komunikacji teren zieleni urządzonej teren ogrodów działkowych teren infrastruktury technicznej
profil dodatkowy	teren zabudowy letniskowej lub rekreacji indywidualnej teren zieleni naturalnej teren lasu teren wód
maksymalna nadziemna intensywnosc zabudowy	0.6
maksymalny udzial powierzchni zabudowy	70%
maksymalna wysokosc zabudowy	12.0 m
minimalny udzial powierzchni biologicznie czynnej	30%
geometria	
plan	https://www.gov.pl/zagospodarowanieprzestrzenne/app/AktPlanowaniaPrzestrzennego/PL.ZIPPZP.10584/062007-POG/1POG

strefa planistyczna	PL.ZIPPZP.10584_062007-POG_1POG-207SZ_20250622T222947
identifier	https://www.gov.pl/zagospodarowanieprzestrzenne/app/StrefaPlanistyczna/PL.ZIPPZP.10584/062007-POG/1POG-207SZ/20250622T222947
przestrzen nazw	PL.ZIPPZP.10584/062007-POG
lokalny id	1POG-207SZ
wersja id	20250622T222947
poczatek wersji obiektu	2025-06-22T22:29:47

nazwa	strefa wielofunkcyjna z zabudową zagrodową
oznaczenie	207SZ
symbol	SZ
obowiazuje od	2025-01-27
obowiazuje do	obecnie
status	w opracowaniu https://inspire.ec.europa.eu/codelist/ProcessStepGeneralValue/elaboration
charakter ustalenia	ogólnie wiążące https://inspire.ec.europa.eu/codelist/RegulationNatureValue/generallyBinding
profil podstawowy	teren zabudowy zagrodowej teren produkcji w gospodarstwach rolnych teren akwakultury i obsługi rybactwa teren komunikacji teren zieleni urządzonej teren ogrodów działkowych teren infrastruktury technicznej
profil dodatkowy	teren usług teren zieleni naturalnej teren lasu teren wód
maksymalna nadziemna intensywnosc zabudowy	0.8
maksymalny udzial powierzchni zabudowy	70%
maksymalna wysokosc zabudowy	12.0 m
minimalny udzial powierzchni biologicznie czynnej	30%
geometria	
plan	https://www.gov.pl/zagospodarowanieprzestrzenne/app/AktPlanowaniaPrzestrzennego/PL.ZIPPZP.10584/062007-POG/1POG

strefa planistyczna	PL.ZIPPZP.10584_062007-POG_1POG-207SJ_20250622T155555
identifier	https://www.gov.pl/zagospodarowanieprzestrzenne/app/StrefaPlanistyczna/PL.ZIPPZP.10584/062007-POG/1POG-207SJ/20250622T155555
przestrzen nazw	PL.ZIPPZP.10584/062007-POG
lokalny id	1POG-207SJ

wersja id	20250622T155555
poczatek wersji obiektu	2025-06-22T15:55:55
nazwa	strefa wielofunkcyjna z zabudową mieszkaniową jednorodzinną
oznaczenie	207SJ
symbol	SJ
obowiazuje od	2025-06-15
obowiazuje do	obecnie
status	w opracowaniu https://inspire.ec.europa.eu/codelist/ProcessStepGeneralValue/elaboration
charakter ustalenia	ogólnie wiążące https://inspire.ec.europa.eu/codelist/RegulationNatureValue/generallyBinding
profil podstawowy	teren zabudowy mieszkaniowej jednorodzinnej teren usług teren komunikacji teren zieleni urządzonej teren ogrodów działkowych teren infrastruktury technicznej
profil dodatkowy	teren zabudowy letniskowej lub rekreacji indywidualnej teren zieleni naturalnej teren lasu teren wód
maksymalna nadziemna intensywnosc zabudowy	0.6
maksymalny udzial powierzchni zabudowy	70%
maksymalna wysokosc zabudowy	12.0 m
minimalny udzial powierzchni biologicznie czynnej	30%
geometria	
plan	https://www.gov.pl/zagospodarowanieprzestrzenne/app/AktPlanowaniaPrzestrzennego/PL.ZIPPZP.10584/062007-POG/1POG
strefa planistyczna	PL.ZIPPZP.10584_062007-POG_1POG-208SZ_20250622T170351
identifier	https://www.gov.pl/zagospodarowanieprzestrzenne/app/StrefaPlanistyczna/PL.ZIPPZP.10584/062007-POG/1POG-208SZ/20250622T170351
przestrzen nazw	PL.ZIPPZP.10584/062007-POG

lokalny id	1POG-208SZ
wersja id	20250622T170351
poczatek wersji obiektu	2025-06-22T17:03:51
nazwa	strefa wielofunkcyjna z zabudową zagrodową
oznaczenie	208SZ
symbol	SZ
obowiazuje od	2025-01-27
obowiazuje do	obecnie
status	w opracowaniu https://inspire.ec.europa.eu/codelist/ProcessStepGeneralValue/elaboration
charakter ustalenia	ogólnie wiążące https://inspire.ec.europa.eu/codelist/RegulationNatureValue/generallyBinding
profil podstawowy	teren zabudowy zagrodowej teren produkcji w gospodarstwach rolnych teren akwakultury i obsługi rybactwa teren komunikacji teren zieleni urządzonej teren ogrodów działkowych teren infrastruktury technicznej
profil dodatkowy	teren usług teren zieleni naturalnej teren lasu teren wód
maksymalna nadziemna intensywnosc zabudowy	0.8
maksymalny udzial powierzchni zabudowy	70%
maksymalna wysokosc zabudowy	12.0 m
minimalny udzial powierzchni biologicznie czynnej	30%
geometria	
plan	https://www.gov.pl/zagospodarowanieprzestrzenne/app/AktPlanowaniaPrzestrzennego/PL.ZIPPZP.10584/062007-POG/1POG

strefa planistyczna	PL.ZIPPZP.10584_062007-POG_1POG-208SJ_20250622T155558
identifier	https://www.gov.pl/zagospodarowanieprzestrzenne/app/StrefaPlanistyczna/PL.ZIPPZP.10584/062007-POG/1POG-208SJ

	/20250622T155558
przestrzen nazw	PL.ZIPPZP.10584/062007-POG
lokalny id	1POG-208SJ
wersja id	20250622T155558
poczatek wersji obiektu	2025-06-22T15:55:58
nazwa	strefa wielofunkcyjna z zabudową mieszkaniową jednorodzinną
oznaczenie	208SJ
symbol	SJ
obowiazuje od	2025-01-27
obowiazuje do	obecnie
status	w opracowaniu https://inspire.ec.europa.eu/codelist/ProcessStepGeneralValue/elaboration
charakter ustalenia	ogólnie wiążące https://inspire.ec.europa.eu/codelist/RegulationNatureValue/generallyBinding
profil podstawowy	teren zabudowy mieszkaniowej jednorodzinnej teren usług teren komunikacji teren zieleni urządzonej teren ogrodów działkowych teren infrastruktury technicznej
profil dodatkowy	teren zabudowy letniskowej lub rekreacji indywidualnej teren zieleni naturalnej teren lasu teren wód
maksymalna nadziemna intensywnosc zabudowy	0.6
maksymalny udzial powierzchni zabudowy	70%
maksymalna wysokosc zabudowy	12.0 m
minimalny udzial powierzchni biologicznie czynnej	30%
geometria	
plan	https://www.gov.pl/zagospodarowanieprzestrzenne/app/AktPlanowaniaPrzestrzennego/PL.ZIPPZP.10584/062007-POG/1POG
strefa planistyczna	PL.ZIPPZP.10584_062007-POG_1POG-209SZ_20250622T170353

identifier	https://www.gov.pl/zagospodarowanieprzestrzenne/app/StrefaPlanistyczna/PL.ZIPPZP.10584/062007-POG/1POG-209SZ/20250622T170353
przestrzen nazw	PL.ZIPPZP.10584/062007-POG
lokalny id	1POG-209SZ
wersja id	20250622T170353
poczatek wersji obiektu	2025-06-22T17:03:53
nazwa	strefa wielofunkcyjna z zabudową zagrodową
oznaczenie	209SZ
symbol	SZ
obowiazuje od	2025-01-27
obowiazuje do	obecnie
status	w opracowaniu https://inspire.ec.europa.eu/codelist/ProcessStepGeneralValue/elaboration
charakter ustalenia	ogólnie wiążące https://inspire.ec.europa.eu/codelist/RegulationNatureValue/generallyBinding
profil podstawowy	teren zabudowy zagrodowej teren produkcji w gospodarstwach rolnych teren akwakultury i obsługi rybactwa teren komunikacji teren zieleni urządzonej teren ogrodów działkowych teren infrastruktury technicznej
profil dodatkowy	teren usług teren zieleni naturalnej teren lasu teren wód
maksymalna nadziemna intensywnosc zabudowy	0.8
maksymalny udzial powierzchni zabudowy	70%
maksymalna wysokosc zabudowy	12.0 m
minimalny udzial powierzchni biologicznie czynnej	30%
geometria	
plan	https://www.gov.pl/zagospodarowanieprzestrzenne/app/AktPlanowaniaPrzestrzennego/PL.ZIPPZP.10584/062007-POG/1POG

strefa planistyczna	PL.ZIPPZP.10584_062007-POG_1POG-209SJ_20250622T155602
identifier	https://www.gov.pl/zagospodarowanieprzestrzenne/app /StrefaPlanistyczna/PL.ZIPPZP.10584/062007-POG/1POG-209SJ /20250622T155602
przestrzen nazw	PL.ZIPPZP.10584/062007-POG
lokalny id	1POG-209SJ
wersja id	20250622T155602
poczatek wersji obiektu	2025-06-22T15:56:02
nazwa	strefa wielofunkcyjna z zabudową mieszkaniową jednorodzinną
oznaczenie	209SJ
symbol	SJ
obowiazuje od	2025-01-27
obowiazuje do	obecnie
status	w opracowaniu https://inspire.ec.europa.eu/codelist/ProcessStepGeneralValue /elaboration
charakter ustalenia	ogólnie wiążące https://inspire.ec.europa.eu/codelist/RegulationNatureValue /generallyBinding
profil podstawowy	teren zabudowy mieszkaniowej jednorodzinnej teren usług teren komunikacji teren zieleni urządzonej teren ogrodów działkowych teren infrastruktury technicznej
profil dodatkowy	teren zabudowy letniskowej lub rekreacji indywidualnej teren zieleni naturalnej teren lasu teren wód
maksymalna nadziemna intensywnosc zabudowy	0.6
maksymalny udzial powierzchni zabudowy	70%
maksymalna wysokosc zabudowy	12.0 m
minimalny udzial powierzchni biologicznie czynnej	30%
geometria	

plan	https://www.gov.pl/zagospodarowanieprzestrzenne/app /AktPlanowaniaPrzestrzennego/PL.ZIPPZP.10584/062007-POG/1POG
strefa planistyczna	PL.ZIPPZP.10584_062007-POG_1POG-210SZ_20250622T170356
identifier	https://www.gov.pl/zagospodarowanieprzestrzenne/app /StrefaPlanistyczna/PL.ZIPPZP.10584/062007-POG/1POG-210SZ /20250622T170356
przestrzen nazw	PL.ZIPPZP.10584/062007-POG
lokalny id	1POG-210SZ
wersja id	20250622T170356
poczatek wersji obiektu	2025-06-22T17:03:56
nazwa	strefa wielofunkcyjna z zabudową zagrodową
oznaczenie	210SZ
symbol	SZ
obowiazuje od	2025-01-27
obowiazuje do	obecnie
status	w opracowaniu https://inspire.ec.europa.eu/codelist/ProcessStepGeneralValue /elaboration
charakter ustalenia	ogólnie wiążące https://inspire.ec.europa.eu/codelist/RegulationNatureValue /generallyBinding
profil podstawowy	teren zabudowy zagrodowej teren produkcji w gospodarstwach rolnych teren akwakultury i obsługi rybactwa teren komunikacji teren zieleni urządzonej teren ogrodów działkowych teren infrastruktury technicznej
profil dodatkowy	teren usług teren zieleni naturalnej teren lasu teren wód
maksymalna nadziemna intensywnosc zabudowy	0.8
maksymalny udzial powierzchni zabudowy	70%
maksymalna wysokosc zabudowy	12.0 m
minimalny udzial powierzchni biologicznie czynnej	30%
geometria	

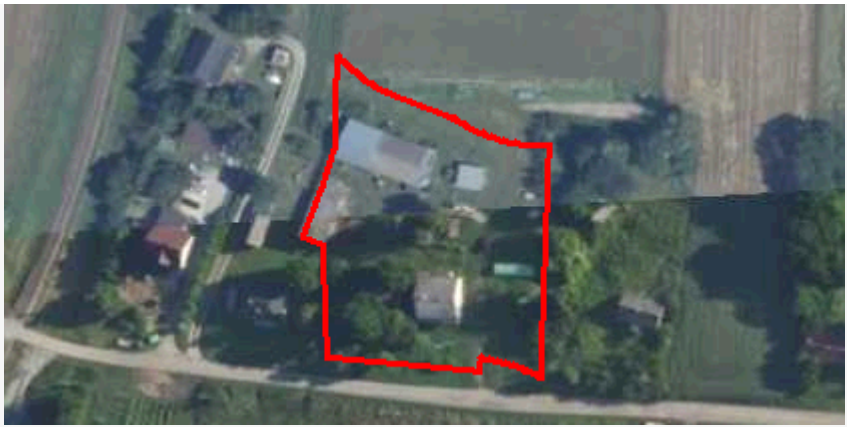

plan	https://www.gov.pl/zagospodarowanieprzestrzenne/app /AktPlanowaniaPrzestrzennego/PL.ZIPPZP.10584/062007-POG/1POG
strefa planistyczna	PL.ZIPPZP.10584_062007-POG_1POG-210SJ_20250622T155626
identifier	https://www.gov.pl/zagospodarowanieprzestrzenne/app /StrefaPlanistyczna/PL.ZIPPZP.10584/062007-POG/1POG-210SJ /20250622T155626
przestrzen nazw	PL.ZIPPZP.10584/062007-POG
lokalny id	1POG-210SJ
wersja id	20250622T155626
poczatek wersji obiektu	2025-06-22T15:56:26
nazwa	strefa wielofunkcyjna z zabudową mieszkaniową jednorodzinną
oznaczenie	210SJ
symbol	SJ
obowiazuje od	2025-01-27
obowiazuje do	obecnie
status	w opracowaniu https://inspire.ec.europa.eu/codelist/ProcessStepGeneralValue /elaboration
charakter ustalenia	ogólnie wiążące https://inspire.ec.europa.eu/codelist/RegulationNatureValue /generallyBinding
profil podstawowy	teren zabudowy mieszkaniowej jednorodzinnej teren usług teren komunikacji teren zieleni urządzonej teren ogrodów działkowych teren infrastruktury technicznej
profil dodatkowy	teren zabudowy letniskowej lub rekreacji indywidualnej teren zieleni naturalnej teren lasu teren wód
maksymalna nadziemna intensywnosc zabudowy	0.6
maksymalny udzial powierzchni zabudowy	70%
maksymalna wysokosc zabudowy	12.0 m
minimalny udzial powierzchni	

biologicznie czynnej	30%
geometria	
plan	https://www.gov.pl/zagospodarowanieprzestrzenne/app /AktPlanowaniaPrzestrzennego/PL.ZIPPZP.10584/062007-POG/1POG
strefa planistyczna	PL.ZIPPZP.10584_062007-POG_1POG-211SZ_20250622T170405
identifier	https://www.gov.pl/zagospodarowanieprzestrzenne/app /StrefaPlanistyczna/PL.ZIPPZP.10584/062007-POG/1POG-211SZ /20250622T170405
przestrzen nazw	PL.ZIPPZP.10584/062007-POG
lokalny id	1POG-211SZ
wersja id	20250622T170405
poczatek wersji obiektu	2025-06-22T17:04:05
nazwa	strefa wielofunkcyjna z zabudową zagrodową
oznaczenie	211SZ
symbol	SZ
obowiazuje od	2025-01-27
obowiazuje do	obecnie
status	w opracowaniu https://inspire.ec.europa.eu/codelist/ProcessStepGeneralValue /elaboration
charakter ustalenia	ogólnie wiążące https://inspire.ec.europa.eu/codelist/RegulationNatureValue /generallyBinding
profil podstawowy	teren zabudowy zagrodowej teren produkcji w gospodarstwach rolnych teren akwakultury i obsługi rybactwa teren komunikacji teren zieleni urządzonej teren ogrodów działkowych teren infrastruktury technicznej
profil dodatkowy	teren usług teren zieleni naturalnej teren lasu teren wód
maksymalna nadziemna intensywnosc zabudowy	0.8
maksymalny udzial powierzchni zabudowy	70%

maksymalna wysokosc zabudowy	12.0 m
minimalny udzial powierzchni biologicznie czynnej	30%
geometria	
plan	https://www.gov.pl/zagospodarowanieprzestrzenne/app/AktPlanowaniaPrzestrzennego/PL.ZIPPZP.10584/062007-POG/1POG
strefa planistyczna	PL.ZIPPZP.10584_062007-POG_1POG-211SJ_20250622T155632
identifier	https://www.gov.pl/zagospodarowanieprzestrzenne/app/StrefaPlanistyczna/PL.ZIPPZP.10584/062007-POG/1POG-211SJ/20250622T155632
przestrzen nazw	PL.ZIPPZP.10584/062007-POG
lokalny id	1POG-211SJ
wersja id	20250622T155632
poczatek wersji obiektu	2025-06-22T15:56:32
nazwa	strefa wielofunkcyjna z zabudową mieszkaniową jednorodzinną
oznaczenie	211SJ
symbol	SJ
obowiazuje od	2025-01-27
obowiazuje do	obecnie
status	w opracowaniu https://inspire.ec.europa.eu/codelist/ProcessStepGeneralValue/elaboration
charakter ustalenia	ogólnie wiążące https://inspire.ec.europa.eu/codelist/RegulationNatureValue/generallyBinding
profil podstawowy	teren zabudowy mieszkaniowej jednorodzinnej teren usług teren komunikacji teren zieleni urządzonej teren ogrodów działkowych teren infrastruktury technicznej
profil dodatkowy	teren zabudowy letniskowej lub rekreacji indywidualnej teren zieleni naturalnej teren lasu teren wód
maksymalna nadziemna intensywnosc zabudowy	0.6
maksymalny udzial powierzchni	

zabudowy	70%
maksymalna wysokosc zabudowy	12.0 m
minimalny udzial powierzchni biologicznie czynnej	30%
geometria	
plan	https://www.gov.pl/zagospodarowanieprzestrzenne/app/AktPlanowaniaPrzestrzennego/PL.ZIPPZP.10584/062007-POG/1POG

strefa planistyczna	PL.ZIPPZP.10584_062007-POG_1POG-212SZ_20250622T170410
identifier	https://www.gov.pl/zagospodarowanieprzestrzenne/app/StrefaPlanistyczna/PL.ZIPPZP.10584/062007-POG/1POG-212SZ/20250622T170410
przestrzen nazw	PL.ZIPPZP.10584/062007-POG
lokalny id	1POG-212SZ
wersja id	20250622T170410
poczatek wersji obiektu	2025-06-22T17:04:10
nazwa	strefa wielofunkcyjna z zabudową zagrodową
oznaczenie	212SZ
symbol	SZ
obowiazuje od	2025-01-27
obowiazuje do	obecnie
status	w opracowaniu https://inspire.ec.europa.eu/codelist/ProcessStepGeneralValue/elaboration
charakter ustalenia	ogólnie wiążące https://inspire.ec.europa.eu/codelist/RegulationNatureValue/generallyBinding
profil podstawowy	teren zabudowy zagrodowej teren produkcji w gospodarstwach rolnych teren akwakultury i obsługi rybactwa teren komunikacji teren zieleni urządzonej teren ogrodów działkowych teren infrastruktury technicznej
profil dodatkowy	teren usług teren zieleni naturalnej teren lasu teren wód
maksymalna nadziemna	

intensywnosc zabudowy	0.8
maksymalny udzial powierzchni zabudowy	70%
maksymalna wysokosc zabudowy	12.0 m
minimalny udzial powierzchni biologicznie czynnej	30%
geometria	
plan	https://www.gov.pl/zagospodarowanieprzestrzenne/app/AktPlanowaniaPrzestrzennego/PL.ZIPPZP.10584/062007-POG/1POG
strefa planistyczna	PL.ZIPPZP.10584_062007-POG_1POG-212SJ_20250622T155636
identifier	https://www.gov.pl/zagospodarowanieprzestrzenne/app/StrefaPlanistyczna/PL.ZIPPZP.10584/062007-POG/1POG-212SJ/20250622T155636
przestrzen nazw	PL.ZIPPZP.10584/062007-POG
lokalny id	1POG-212SJ
wersja id	20250622T155636
poczatek wersji obiektu	2025-06-22T15:56:36
nazwa	strefa wielofunkcyjna z zabudową mieszkaniową jednorodzinną
oznaczenie	212SJ
symbol	SJ
obowiazuje od	2025-01-27
obowiazuje do	obecnie
status	w opracowaniu https://inspire.ec.europa.eu/codelist/ProcessStepGeneralValue/elaboration
charakter ustalenia	ogólnie wiążące https://inspire.ec.europa.eu/codelist/RegulationNatureValue/generallyBinding
profil podstawowy	teren zabudowy mieszkaniowej jednorodzinnej teren usług teren komunikacji teren zieleni urządzonej teren ogrodów działkowych teren infrastruktury technicznej
profil dodatkowy	teren zabudowy letniskowej lub rekreacji indywidualnej teren zieleni naturalnej teren lasu teren wód

maksymalna nadziemna intensywnosc zabudowy	0.6
maksymalny udzial powierzchni zabudowy	70%
maksymalna wysokosc zabudowy	12.0 m
minimalny udzial powierzchni biologicznie czynnej	30%
geometria	
plan	https://www.gov.pl/zagospodarowanieprzestrzenne/app/AktPlanowaniaPrzestrzennego/PL.ZIPPZP.10584/062007-POG/1POG

strefa planistyczna	PL.ZIPPZP.10584_062007-POG_1POG-213SJ_20250622T155648
identifier	https://www.gov.pl/zagospodarowanieprzestrzenne/app/StrefaPlanistyczna/PL.ZIPPZP.10584/062007-POG/1POG-213SJ/20250622T155648
przestrzen nazw	PL.ZIPPZP.10584/062007-POG
lokalny id	1POG-213SJ
wersja id	20250622T155648
poczatek wersji obiektu	2025-06-22T15:56:48
nazwa	strefa wielofunkcyjna z zabudową mieszkaniową jednorodzinną
oznaczenie	213SJ
symbol	SJ
obowiazuje od	2025-01-27
obowiazuje do	obecnie
status	w opracowaniu https://inspire.ec.europa.eu/codelist/ProcessStepGeneralValue/elaboration
charakter ustalenia	ogólnie wiążące https://inspire.ec.europa.eu/codelist/RegulationNatureValue/generallyBinding
profil podstawowy	teren zabudowy mieszkaniowej jednorodzinnej teren usług teren komunikacji teren zieleni urządzonej teren ogrodów działkowych teren infrastruktury technicznej
profil dodatkowy	teren zabudowy letniskowej lub rekreacji indywidualnej teren zieleni naturalnej

	teren lasu teren wód
maksymalna nadziemna intensywnosc zabudowy	0.6
maksymalny udzial powierzchni zabudowy	70%
maksymalna wysokosc zabudowy	12.0 m
minimalny udzial powierzchni biologicznie czynnej	30%
geometria	
plan	https://www.gov.pl/zagospodarowanieprzestrzenne/app /AktPlanowaniaPrzestrzennego/PL.ZIPPZP.10584/062007-POG/1POG

strefa planistyczna	PL.ZIPPZP.10584_062007-POG_1POG-213SZ_20250622T170451
identifier	https://www.gov.pl/zagospodarowanieprzestrzenne/app /StrefaPlanistyczna/PL.ZIPPZP.10584/062007-POG/1POG-213SZ /20250622T170451
przestrzen nazw	PL.ZIPPZP.10584/062007-POG
lokalny id	1POG-213SZ
wersja id	20250622T170451
poczatek wersji obiektu	2025-06-22T17:04:51
nazwa	strefa wielofunkcyjna z zabudową zagrodową
oznaczenie	213SZ
symbol	SZ
obowiazuje od	2025-01-27
obowiazuje do	obecnie
status	w opracowaniu https://inspire.ec.europa.eu/codelist/ProcessStepGeneralValue /elaboration
charakter ustalenia	ogólnie wiążące https://inspire.ec.europa.eu/codelist/RegulationNatureValue /generallyBinding
profil podstawowy	teren zabudowy zagrodowej teren produkcji w gospodarstwach rolnych teren akwakultury i obsługi rybactwa teren komunikacji teren zieleni urządzonej teren ogrodów działkowych teren infrastruktury technicznej

profil dodatkowy	teren usług teren zieleni naturalnej teren lasu teren wód
maksymalna nadziemna intensywnosc zabudowy	0.8
maksymalny udzial powierzchni zabudowy	70%
maksymalna wysokosc zabudowy	12.0 m
minimalny udzial powierzchni biologicznie czynnej	30%
geometria	
plan	https://www.gov.pl/zagospodarowanieprzestrzenne/app /AktPlanowaniaPrzestrzennego/PL.ZIPPZP.10584/062007-POG/1POG

strefa planistyczna	PL.ZIPPZP.10584_062007-POG_1POG-214SZ_20250622T170454
identifier	https://www.gov.pl/zagospodarowanieprzestrzenne/app /StrefaPlanistyczna/PL.ZIPPZP.10584/062007-POG/1POG-214SZ /20250622T170454
przestrzen nazw	PL.ZIPPZP.10584/062007-POG
lokalny id	1POG-214SZ
wersja id	20250622T170454
poczatek wersji obiektu	2025-06-22T17:04:54
nazwa	strefa wielofunkcyjna z zabudową zagrodową
oznaczenie	214SZ
symbol	SZ
obowiazuje od	2025-01-27
obowiazuje do	obecnie
status	w opracowaniu https://inspire.ec.europa.eu/codelist/ProcessStepGeneralValue /elaboration
charakter ustalenia	ogólnie wiążące https://inspire.ec.europa.eu/codelist/RegulationNatureValue /generallyBinding
profil podstawowy	teren zabudowy zagrodowej teren produkcji w gospodarstwach rolnych teren akwakultury i obsługi rybactwa teren komunikacji

	teren zieleni urządzonej teren ogrodów działkowych teren infrastruktury technicznej
profil dodatkowy	teren usług teren zieleni naturalnej teren lasu teren wód
maksymalna nadziemna intensywnosc zabudowy	0.8
maksymalny udzial powierzchni zabudowy	70%
maksymalna wysokosc zabudowy	12.0 m
minimalny udzial powierzchni biologicznie czynnej	30%
geometria	
plan	https://www.gov.pl/zagospodarowanieprzestrzenne/app /AktPlanowaniaPrzestrzennego/PL.ZIPPZP.10584/062007-POG/1POG

strefa planistyczna	PL.ZIPPZP.10584_062007-POG_1POG-214SJ_20250622T155651
identifier	https://www.gov.pl/zagospodarowanieprzestrzenne/app /StrefaPlanistyczna/PL.ZIPPZP.10584/062007-POG/1POG-214SJ /20250622T155651
przestrzen nazw	PL.ZIPPZP.10584/062007-POG
lokalny id	1POG-214SJ
wersja id	20250622T155651
poczatek wersji obiektu	2025-06-22T15:56:51
nazwa	strefa wielofunkcyjna z zabudową mieszkaniową jednorodzinną
oznaczenie	214SJ
symbol	SJ
obowiazuje od	2025-01-27
obowiazuje do	obecnie
status	w opracowaniu https://inspire.ec.europa.eu/codelist/ProcessStepGeneralValue /elaboration
charakter ustalenia	ogólnie wiążące https://inspire.ec.europa.eu/codelist/RegulationNatureValue /generallyBinding
profil podstawowy	teren zabudowy mieszkaniowej jednorodzinnej

	teren usług teren komunikacji teren zieleni urządzonej teren ogrodów działkowych teren infrastruktury technicznej
profil dodatkowy	teren zabudowy letniskowej lub rekreacji indywidualnej teren zieleni naturalnej teren lasu teren wód
maksymalna nadziemna intensywnosc zabudowy	0.6
maksymalny udzial powierzchni zabudowy	70%
maksymalna wysokosc zabudowy	12.0 m
minimalny udzial powierzchni biologicznie czynnej	30%
geometria	
plan	https://www.gov.pl/zagospodarowanieprzestrzenne/app/AktPlanowaniaPrzestrzennego/PL.ZIPPZP.10584/062007-POG/1POG

strefa planistyczna	PL.ZIPPZP.10584_062007-POG_1POG-215SZ_20250622T170504
identifier	https://www.gov.pl/zagospodarowanieprzestrzenne/app/StrefaPlanistyczna/PL.ZIPPZP.10584/062007-POG/1POG-215SZ/20250622T170504
przestrzen nazw	PL.ZIPPZP.10584/062007-POG
lokalny id	1POG-215SZ
wersja id	20250622T170504
poczatek wersji obiektu	2025-06-22T17:05:04
nazwa	strefa wielofunkcyjna z zabudową zagrodową
oznaczenie	215SZ
symbol	SZ
obowiazuje od	2025-01-27
obowiazuje do	obecnie
status	w opracowaniu https://inspire.ec.europa.eu/codelist/ProcessStepGeneralValue/elaboration
charakter ustalenia	ogólnie wiążące https://inspire.ec.europa.eu/codelist/RegulationNatureValue/generallyBinding

profil podstawowy	teren zabudowy zagrodowej teren produkcji w gospodarstwach rolnych teren akwakultury i obsługi rybactwa teren komunikacji teren zieleni urządzonej teren ogrodów działkowych teren infrastruktury technicznej
profil dodatkowy	teren usług teren zieleni naturalnej teren lasu teren wód
maksymalna nadziemna intensywnosc zabudowy	0.8
maksymalny udzial powierzchni zabudowy	70%
maksymalna wysokosc zabudowy	12.0 m
minimalny udzial powierzchni biologicznie czynnej	30%
geometria	
plan	https://www.gov.pl/zagospodarowanieprzestrzenne/app /AktPlanowaniaPrzestrzennego/PL.ZIPPZP.10584/062007-POG/1POG

strefa planistyczna	PL.ZIPPZP.10584_062007-POG_1POG-215SJ_20250622T155653
identifier	https://www.gov.pl/zagospodarowanieprzestrzenne/app /StrefaPlanistyczna/PL.ZIPPZP.10584/062007-POG/1POG-215SJ /20250622T155653
przestrzen nazw	PL.ZIPPZP.10584/062007-POG
lokalny id	1POG-215SJ
wersja id	20250622T155653
poczatek wersji obiektu	2025-06-22T15:56:53
nazwa	strefa wielofunkcyjna z zabudową mieszkaniową jednorodzinną
oznaczenie	215SJ
symbol	SJ
obowiazuje od	2025-01-27
obowiazuje do	obecnie
status	w opracowaniu https://inspire.ec.europa.eu/codelist/ProcessStepGeneralValue /elaboration

charakter ustalenia	ogólnie wiążące https://inspire.ec.europa.eu/codelist/RegulationNatureValue/generallyBinding
profil podstawowy	teren zabudowy mieszkaniowej jednorodzinnej teren usług teren komunikacji teren zieleni urządzonej teren ogrodów działkowych teren infrastruktury technicznej
profil dodatkowy	teren zabudowy letniskowej lub rekreacji indywidualnej teren zieleni naturalnej teren lasu teren wód
maksymalna nadziemna intensywnosc zabudowy	0.6
maksymalny udzial powierzchni zabudowy	70%
maksymalna wysokosc zabudowy	12.0 m
minimalny udzial powierzchni biologicznie czynnej	30%
geometria	
plan	https://www.gov.pl/zagospodarowanieprzestrzenne/app/AktPlanowaniaPrzestrzennego/PL.ZIPPZP.10584/062007-POG/1POG

strefa planistyczna	PL.ZIPPZP.10584_062007-POG_1POG-216SZ_20250622T170712
identifier	https://www.gov.pl/zagospodarowanieprzestrzenne/app/StrefaPlanistyczna/PL.ZIPPZP.10584/062007-POG/1POG-216SZ/20250622T170712
przestrzen nazw	PL.ZIPPZP.10584/062007-POG
lokalny id	1POG-216SZ
wersja id	20250622T170712
poczatek wersji obiektu	2025-06-22T17:07:12
nazwa	strefa wielofunkcyjna z zabudową zagrodową
oznaczenie	216SZ
symbol	SZ
obowiazuje od	2025-01-27
obowiazuje do	obecnie
status	w opracowaniu https://inspire.ec.europa.eu/codelist/ProcessStepGeneralValue

	/elaboration
charakter ustalenia	ogólnie wiążące https://inspire.ec.europa.eu/codelist/RegulationNatureValue/generallyBinding
profil podstawowy	teren zabudowy zagrodowej teren produkcji w gospodarstwach rolnych teren akwakultury i obsługi rybactwa teren komunikacji teren zieleni urządzonej teren ogrodów działkowych teren infrastruktury technicznej
profil dodatkowy	teren usług teren zieleni naturalnej teren lasu teren wód
maksymalna nadziemna intensywnosc zabudowy	0.8
maksymalny udzial powierzchni zabudowy	70%
maksymalna wysokosc zabudowy	12.0 m
minimalny udzial powierzchni biologicznie czynnej	30%
geometria	
plan	https://www.gov.pl/zagospodarowanieprzestrzenne/app/AktPlanowaniaPrzestrzennego/PL.ZIPPZP.10584/062007-POG/1POG

strefa planistyczna	PL.ZIPPZP.10584_062007-POG_1POG-216SJ_20250622T155718
identifier	https://www.gov.pl/zagospodarowanieprzestrzenne/app/StrefaPlanistyczna/PL.ZIPPZP.10584/062007-POG/1POG-216SJ/20250622T155718
przestrzen nazw	PL.ZIPPZP.10584/062007-POG
lokalny id	1POG-216SJ
wersja id	20250622T155718
poczatek wersji obiektu	2025-06-22T15:57:18
nazwa	strefa wielofunkcyjna z zabudową mieszkaniową jednorodzinną
oznaczenie	216SJ
symbol	SJ
obowiazuje od	2025-01-27
obowiazuje do	obecnie

status	w opracowaniu https://inspire.ec.europa.eu/codelist/ProcessStepGeneralValue/elaboration
charakter ustalenia	ogólnie wiążące https://inspire.ec.europa.eu/codelist/RegulationNatureValue/generallyBinding
profil podstawowy	teren zabudowy mieszkaniowej jednorodzinnej teren usług teren komunikacji teren zieleni urządzonej teren ogrodów działkowych teren infrastruktury technicznej
profil dodatkowy	teren zabudowy letniskowej lub rekreacji indywidualnej teren zieleni naturalnej teren lasu teren wód
maksymalna nadziemna intensywnosc zabudowy	0.6
maksymalny udzial powierzchni zabudowy	70%
maksymalna wysokosc zabudowy	12.0 m
minimalny udzial powierzchni biologicznie czynnej	30%
geometria	
plan	https://www.gov.pl/zagospodarowanieprzestrzenne/app/AktPlanowaniaPrzestrzennego/PL.ZIPPZP.10584/062007-POG/1POG

strefa planistyczna	PL.ZIPPZP.10584_062007-POG_1POG-217SZ_20250622T170716
identifier	https://www.gov.pl/zagospodarowanieprzestrzenne/app/StrefaPlanistyczna/PL.ZIPPZP.10584/062007-POG/1POG-217SZ/20250622T170716
przestrzen nazw	PL.ZIPPZP.10584/062007-POG
lokalny id	1POG-217SZ
wersja id	20250622T170716
poczatek wersji obiektu	2025-06-22T17:07:16
nazwa	strefa wielofunkcyjna z zabudową zagrodową
oznaczenie	217SZ
symbol	SZ
obowiazuje od	2025-01-27

obowiazuje do	obecnie
status	w opracowaniu https://inspire.ec.europa.eu/codelist/ProcessStepGeneralValue/elaboration
charakter ustalenia	ogólnie wiążące https://inspire.ec.europa.eu/codelist/RegulationNatureValue/generallyBinding
profil podstawowy	teren zabudowy zagrodowej teren produkcji w gospodarstwach rolnych teren akwakultury i obsługi rybactwa teren komunikacji teren zieleni urządzonej teren ogrodów działkowych teren infrastruktury technicznej
profil dodatkowy	teren usług teren zieleni naturalnej teren lasu teren wód
maksymalna nadziemna intensywnosc zabudowy	0.8
maksymalny udzial powierzchni zabudowy	70%
maksymalna wysokosc zabudowy	12.0 m
minimalny udzial powierzchni biologicznie czynnej	30%
geometria	
plan	https://www.gov.pl/zagospodarowanieprzestrzenne/app/AktPlanowaniaPrzestrzennego/PL.ZIPPZP.10584/062007-POG/1POG

strefa planistyczna	PL.ZIPPZP.10584_062007-POG_1POG-217SJ_20250622T155732
identifier	https://www.gov.pl/zagospodarowanieprzestrzenne/app/StrefaPlanistyczna/PL.ZIPPZP.10584/062007-POG/1POG-217SJ/20250622T155732
przestrzen nazw	PL.ZIPPZP.10584/062007-POG
lokalny id	1POG-217SJ
wersja id	20250622T155732
poczatek wersji obiektu	2025-06-22T15:57:32
nazwa	strefa wielofunkcyjna z zabudową mieszkaniową jednorodzinną
oznaczenie	217SJ

symbol	SJ
obowiazuje od	2025-01-27
obowiazuje do	obecnie
status	w opracowaniu https://inspire.ec.europa.eu/codelist/ProcessStepGeneralValue/elaboration
charakter ustalenia	ogólnie wiążące https://inspire.ec.europa.eu/codelist/RegulationNatureValue/generallyBinding
profil podstawowy	teren zabudowy mieszkaniowej jednorodzinnej teren usług teren komunikacji teren zieleni urządzonej teren ogrodów działkowych teren infrastruktury technicznej
profil dodatkowy	teren zabudowy letniskowej lub rekreacji indywidualnej teren zieleni naturalnej teren lasu teren wód
maksymalna nadziemna intensywnosc zabudowy	0.6
maksymalny udzial powierzchni zabudowy	70%
maksymalna wysokosc zabudowy	12.0 m
minimalny udzial powierzchni biologicznie czynnej	30%
geometria	
plan	https://www.gov.pl/zagospodarowanieprzestrzenne/app/AktPlanowaniaPrzestrzennego/PL.ZIPPZP.10584/062007-POG/1POG

strefa planistyczna	PL.ZIPPZP.10584_062007-POG_1POG-218SZ_20250622T170719
identifier	https://www.gov.pl/zagospodarowanieprzestrzenne/app/StrefaPlanistyczna/PL.ZIPPZP.10584/062007-POG/1POG-218SZ/20250622T170719
przestrzen nazw	PL.ZIPPZP.10584/062007-POG
lokalny id	1POG-218SZ
wersja id	20250622T170719
poczatek wersji obiektu	2025-06-22T17:07:19
nazwa	strefa wielofunkcyjna z zabudową zagrodową

oznaczenie	218SZ
symbol	SZ
obowiazuje od	2025-01-27
obowiazuje do	obecnie
status	w opracowaniu https://inspire.ec.europa.eu/codelist/ProcessStepGeneralValue/elaboration
charakter ustalenia	ogólnie wiążące https://inspire.ec.europa.eu/codelist/RegulationNatureValue/generallyBinding
profil podstawowy	teren zabudowy zagrodowej teren produkcji w gospodarstwach rolnych teren akwakultury i obsługi rybactwa teren komunikacji teren zieleni urządzonej teren ogrodów działkowych teren infrastruktury technicznej
profil dodatkowy	teren usług teren zieleni naturalnej teren lasu teren wód
maksymalna nadziemna intensywnosc zabudowy	0.8
maksymalny udzial powierzchni zabudowy	70%
maksymalna wysokosc zabudowy	12.0 m
minimalny udzial powierzchni biologicznie czynnej	30%
geometria	
plan	https://www.gov.pl/zagospodarowanieprzestrzenne/app/AktPlanowaniaPrzestrzennego/PL.ZIPPZP.10584/062007-POG/1POG

strefa planistyczna	PL.ZIPPZP.10584_062007-POG_1POG-218SJ_20250622T155738
identifier	https://www.gov.pl/zagospodarowanieprzestrzenne/app/StrefaPlanistyczna/PL.ZIPPZP.10584/062007-POG/1POG-218SJ/20250622T155738
przestrzen nazw	PL.ZIPPZP.10584/062007-POG
lokalny id	1POG-218SJ
wersja id	20250622T155738

poczatek wersji obiektu	2025-06-22T15:57:38
nazwa	strefa wielofunkcyjna z zabudową mieszkaniową jednorodzinną
oznaczenie	218SJ
symbol	SJ
obowiazuje od	2025-01-27
obowiazuje do	obecnie
status	w opracowaniu https://inspire.ec.europa.eu/codelist/ProcessStepGeneralValue/elaboration
charakter ustalenia	ogólnie wiążące https://inspire.ec.europa.eu/codelist/RegulationNatureValue/generallyBinding
profil podstawowy	teren zabudowy mieszkaniowej jednorodzinnej teren usług teren komunikacji teren zieleni urządzonej teren ogrodów działkowych teren infrastruktury technicznej
profil dodatkowy	teren zabudowy letniskowej lub rekreacji indywidualnej teren zieleni naturalnej teren lasu teren wód
maksymalna nadziemna intensywnosc zabudowy	0.6
maksymalny udzial powierzchni zabudowy	70%
maksymalna wysokosc zabudowy	12.0 m
minimalny udzial powierzchni biologicznie czynnej	30%
geometria	
plan	https://www.gov.pl/zagospodarowanieprzestrzenne/app/AktPlanowaniaPrzestrzennego/PL.ZIPPZP.10584/062007-POG/1POG

strefa planistyczna	PL.ZIPPZP.10584_062007-POG_1POG-219SZ_20250622T170721
identifier	https://www.gov.pl/zagospodarowanieprzestrzenne/app/StrefaPlanistyczna/PL.ZIPPZP.10584/062007-POG/1POG-219SZ/20250622T170721
przestrzen nazw	PL.ZIPPZP.10584/062007-POG
lokalny id	1POG-219SZ

wersja id	20250622T170721
poczatek wersji obiektu	2025-06-22T17:07:21
nazwa	strefa wielofunkcyjna z zabudową zagrodową
oznaczenie	219SZ
symbol	SZ
obowiazuje od	2025-01-27
obowiazuje do	obecnie
status	w opracowaniu https://inspire.ec.europa.eu/codelist/ProcessStepGeneralValue/elaboration
charakter ustalenia	ogólnie wiążące https://inspire.ec.europa.eu/codelist/RegulationNatureValue/generallyBinding
profil podstawowy	teren zabudowy zagrodowej teren produkcji w gospodarstwach rolnych teren akwakultury i obsługi rybactwa teren komunikacji teren zieleni urządzonej teren ogrodów działkowych teren infrastruktury technicznej
profil dodatkowy	teren usług teren zieleni naturalnej teren lasu teren wód
maksymalna nadziemna intensywnosc zabudowy	0.8
maksymalny udzial powierzchni zabudowy	70%
maksymalna wysokosc zabudowy	12.0 m
minimalny udzial powierzchni biologicznie czynnej	30%
geometria	
plan	https://www.gov.pl/zagospodarowanieprzestrzenne/app/AktPlanowaniaPrzestrzennego/PL.ZIPPZP.10584/062007-POG/1POG

strefa planistyczna	PL.ZIPPZP.10584_062007-POG_1POG-219SJ_20250622T155741
identifier	https://www.gov.pl/zagospodarowanieprzestrzenne/app/StrefaPlanistyczna/PL.ZIPPZP.10584/062007-POG/1POG-219SJ/20250622T155741

przestrzen nazw	PL.ZIPPZP.10584/062007-POG
lokalny id	1POG-219SJ
wersja id	20250622T155741
poczatek wersji obiektu	2025-06-22T15:57:41
nazwa	strefa wielofunkcyjna z zabudową mieszkaniową jednorodzinną
oznaczenie	219SJ
symbol	SJ
obowiazuje od	2025-01-27
obowiazuje do	obecnie
status	w opracowaniu https://inspire.ec.europa.eu/codelist/ProcessStepGeneralValue/elaboration
charakter ustalenia	ogólnie wiążące https://inspire.ec.europa.eu/codelist/RegulationNatureValue/generallyBinding
profil podstawowy	teren zabudowy mieszkaniowej jednorodzinnej teren usług teren komunikacji teren zieleni urządzonej teren ogrodów działkowych teren infrastruktury technicznej
profil dodatkowy	teren zabudowy letniskowej lub rekreacji indywidualnej teren zieleni naturalnej teren lasu teren wód
maksymalna nadziemna intensywnosc zabudowy	0.6
maksymalny udzial powierzchni zabudowy	70%
maksymalna wysokosc zabudowy	12.0 m
minimalny udzial powierzchni biologicznie czynnej	30%
geometria	
plan	https://www.gov.pl/zagospodarowanieprzestrzenne/app/AktPlanowaniaPrzestrzennego/PL.ZIPPZP.10584/062007-POG/1POG

strefa planistyczna	PL.ZIPPZP.10584_062007-POG_1POG-220SJ_20250622T155744
identifier	https://www.gov.pl/zagospodarowanieprzestrzenne/app/StrefaPlanistyczna/PL.ZIPPZP.10584/062007-POG/1POG-220SJ

	/20250622T155744
przestrzen nazw	PL.ZIPPZP.10584/062007-POG
lokalny id	1POG-220SJ
wersja id	20250622T155744
poczatek wersji obiektu	2025-06-22T15:57:44
nazwa	strefa wielofunkcyjna z zabudową mieszkaniową jednorodzinną
oznaczenie	220SJ
symbol	SJ
obowiazuje od	2025-01-27
obowiazuje do	obecnie
status	w opracowaniu https://inspire.ec.europa.eu/codelist/ProcessStepGeneralValue/elaboration
charakter ustalenia	ogólnie wiążące https://inspire.ec.europa.eu/codelist/RegulationNatureValue/generallyBinding
profil podstawowy	teren zabudowy mieszkaniowej jednorodzinnej teren usług teren komunikacji teren zieleni urządzonej teren ogrodów działkowych teren infrastruktury technicznej
profil dodatkowy	teren zabudowy letniskowej lub rekreacji indywidualnej teren zieleni naturalnej teren lasu teren wód
maksymalna nadziemna intensywnosc zabudowy	0.6
maksymalny udzial powierzchni zabudowy	70%
maksymalna wysokosc zabudowy	12.0 m
minimalny udzial powierzchni biologicznie czynnej	30%
geometria	
plan	https://www.gov.pl/zagospodarowanieprzestrzenne/app/AktPlanowaniaPrzestrzennego/PL.ZIPPZP.10584/062007-POG/1POG
strefa planistyczna	PL.ZIPPZP.10584_062007-POG_1POG-220SZ_20250622T170725

identifier	https://www.gov.pl/zagospodarowanieprzestrzenne/app /StrefaPlanistyczna/PL.ZIPPZP.10584/062007-POG/1POG-220SZ /20250622T170725
przestrzen nazw	PL.ZIPPZP.10584/062007-POG
lokalny id	1POG-220SZ
wersja id	20250622T170725
poczatek wersji obiektu	2025-06-22T17:07:25
nazwa	strefa wielofunkcyjna z zabudową zagrodową
oznaczenie	220SZ
symbol	SZ
obowiazuje od	2025-01-27
obowiazuje do	obecnie
status	w opracowaniu https://inspire.ec.europa.eu/codelist/ProcessStepGeneralValue /elaboration
charakter ustalenia	ogólnie wiążące https://inspire.ec.europa.eu/codelist/RegulationNatureValue /generallyBinding
profil podstawowy	teren zabudowy zagrodowej teren produkcji w gospodarstwach rolnych teren akwakultury i obsługi rybactwa teren komunikacji teren zieleni urządzonej teren ogrodów działkowych teren infrastruktury technicznej
profil dodatkowy	teren usług teren zieleni naturalnej teren lasu teren wód
maksymalna nadziemna intensywnosc zabudowy	0.8
maksymalny udzial powierzchni zabudowy	70%
maksymalna wysokosc zabudowy	12.0 m
minimalny udzial powierzchni biologicznie czynnej	30%
geometria	
plan	https://www.gov.pl/zagospodarowanieprzestrzenne/app /AktPlanowaniaPrzestrzennego/PL.ZIPPZP.10584/062007-POG/1POG

strefa planistyczna	PL.ZIPPZP.10584_062007-POG_1POG-221SZ_20250622T170801
identifier	https://www.gov.pl/zagospodarowanieprzestrzenne/app/StrefaPlanistyczna/PL.ZIPPZP.10584/062007-POG/1POG-221SZ/20250622T170801
przestrzen nazw	PL.ZIPPZP.10584/062007-POG
lokalny id	1POG-221SZ
wersja id	20250622T170801
poczatek wersji obiektu	2025-06-22T17:08:01
nazwa	strefa wielofunkcyjna z zabudową zagrodową
oznaczenie	221SZ
symbol	SZ
obowiazuje od	2025-01-27
obowiazuje do	obecnie
status	w opracowaniu https://inspire.ec.europa.eu/codelist/ProcessStepGeneralValue/elaboration
charakter ustalenia	ogólnie wiążące https://inspire.ec.europa.eu/codelist/RegulationNatureValue/generallyBinding
profil podstawowy	teren zabudowy zagrodowej teren produkcji w gospodarstwach rolnych teren akwakultury i obsługi rybactwa teren komunikacji teren zieleni urządzonej teren ogrodów działkowych teren infrastruktury technicznej
profil dodatkowy	teren usług teren zieleni naturalnej teren lasu teren wód
maksymalna nadziemna intensywnosc zabudowy	0.8
maksymalny udzial powierzchni zabudowy	70%
maksymalna wysokosc zabudowy	12.0 m
minimalny udzial powierzchni biologicznie czynnej	30%
geometria	

plan	https://www.gov.pl/zagospodarowanieprzestrzenne/app /AktPlanowaniaPrzestrzennego/PL.ZIPPZP.10584/062007-POG/1POG
strefa planistyczna	PL.ZIPPZP.10584_062007-POG_1POG-221SJ_20250622T155746
identifier	https://www.gov.pl/zagospodarowanieprzestrzenne/app /StrefaPlanistyczna/PL.ZIPPZP.10584/062007-POG/1POG-221SJ /20250622T155746
przestrzen nazw	PL.ZIPPZP.10584/062007-POG
lokalny id	1POG-221SJ
wersja id	20250622T155746
poczatek wersji obiektu	2025-06-22T15:57:46
nazwa	strefa wielofunkcyjna z zabudową mieszkaniową jednorodzinną
oznaczenie	221SJ
symbol	SJ
obowiazuje od	2025-01-27
obowiazuje do	obecnie
status	w opracowaniu https://inspire.ec.europa.eu/codelist/ProcessStepGeneralValue /elaboration
charakter ustalenia	ogólnie wiążące https://inspire.ec.europa.eu/codelist/RegulationNatureValue /generallyBinding
profil podstawowy	teren zabudowy mieszkaniowej jednorodzinnej teren usług teren komunikacji teren zieleni urządzonej teren ogrodów działkowych teren infrastruktury technicznej
profil dodatkowy	teren zabudowy letniskowej lub rekreacji indywidualnej teren zieleni naturalnej teren lasu teren wód
maksymalna nadziemna intensywnosc zabudowy	0.6
maksymalny udzial powierzchni zabudowy	70%
maksymalna wysokosc zabudowy	12.0 m
minimalny udzial powierzchni biologicznie czynnej	30%
geometria	



plan	https://www.gov.pl/zagospodarowanieprzestrzenne/app/AktPlanowaniaPrzestrzennego/PL.ZIPPZP.10584/062007-POG/1POG
strefa planistyczna	PL.ZIPPZP.10584_062007-POG_1POG-222SZ_20250622T170805
identifier	https://www.gov.pl/zagospodarowanieprzestrzenne/app/StrefaPlanistyczna/PL.ZIPPZP.10584/062007-POG/1POG-222SZ/20250622T170805
przestrzen nazw	PL.ZIPPZP.10584/062007-POG
lokalny id	1POG-222SZ
wersja id	20250622T170805
poczatek wersji obiektu	2025-06-22T17:08:05
nazwa	strefa wielofunkcyjna z zabudową zagrodową
oznaczenie	222SZ
symbol	SZ
obowiazuje od	2025-01-27
obowiazuje do	obecnie
status	w opracowaniu https://inspire.ec.europa.eu/codelist/ProcessStepGeneralValue/elaboration
charakter ustalenia	ogólnie wiążące https://inspire.ec.europa.eu/codelist/RegulationNatureValue/generallyBinding
profil podstawowy	teren zabudowy zagrodowej teren produkcji w gospodarstwach rolnych teren akwakultury i obsługi rybactwa teren komunikacji teren zieleni urządzonej teren ogrodów działkowych teren infrastruktury technicznej
profil dodatkowy	teren usług teren zieleni naturalnej teren lasu teren wód
maksymalna nadziemna intensywnosc zabudowy	0.8
maksymalny udzial powierzchni zabudowy	70%
maksymalna wysokosc zabudowy	12.0 m

minimalny udzial powierzchni biologicznie czynnej	30%
geometria	
plan	https://www.gov.pl/zagospodarowanieprzestrzenne/app/AktPlanowaniaPrzestrzennego/PL.ZIPPZP.10584/062007-POG/1POG
strefa planistyczna	PL.ZIPPZP.10584_062007-POG_1POG-222SJ_20250622T155750
identifier	https://www.gov.pl/zagospodarowanieprzestrzenne/app/StrefaPlanistyczna/PL.ZIPPZP.10584/062007-POG/1POG-222SJ/20250622T155750
przestrzen nazw	PL.ZIPPZP.10584/062007-POG
lokalny id	1POG-222SJ
wersja id	20250622T155750
poczatek wersji obiektu	2025-06-22T15:57:50
nazwa	strefa wielofunkcyjna z zabudową mieszkaniową jednorodzinną
oznaczenie	222SJ
symbol	SJ
obowiazuje od	2025-01-27
obowiazuje do	obecnie
status	w opracowaniu https://inspire.ec.europa.eu/codelist/ProcessStepGeneralValue/elaboration
charakter ustalenia	ogólnie wiążące https://inspire.ec.europa.eu/codelist/RegulationNatureValue/generallyBinding
profil podstawowy	teren zabudowy mieszkaniowej jednorodzinnej teren usług teren komunikacji teren zieleni urządzonej teren ogrodów działkowych teren infrastruktury technicznej
profil dodatkowy	teren zabudowy letniskowej lub rekreacji indywidualnej teren zieleni naturalnej teren lasu teren wód
maksymalna nadziemna intensywnosc zabudowy	0.6
maksymalny udzial powierzchni zabudowy	70%

maksymalna wysokosc zabudowy	12.0 m
minimalny udzial powierzchni biologicznie czynnej	30%
geometria	
plan	https://www.gov.pl/zagospodarowanieprzestrzenne/app /AktPlanowaniaPrzestrzennego/PL.ZIPPZP.10584/062007-POG/1POG

strefa planistyczna	PL.ZIPPZP.10584_062007-POG_1POG-223SZ_20250622T170808
identifier	https://www.gov.pl/zagospodarowanieprzestrzenne/app /StrefaPlanistyczna/PL.ZIPPZP.10584/062007-POG/1POG-223SZ /20250622T170808
przestrzen nazw	PL.ZIPPZP.10584/062007-POG
lokalny id	1POG-223SZ
wersja id	20250622T170808
poczatek wersji obiektu	2025-06-22T17:08:08
nazwa	strefa wielofunkcyjna z zabudową zagrodową
oznaczenie	223SZ
symbol	SZ
obowiazuje od	2025-01-27
obowiazuje do	obecnie
status	w opracowaniu https://inspire.ec.europa.eu/codelist/ProcessStepGeneralValue /elaboration
charakter ustalenia	ogólnie wiążące https://inspire.ec.europa.eu/codelist/RegulationNatureValue /generallyBinding
profil podstawowy	teren zabudowy zagrodowej teren produkcji w gospodarstwach rolnych teren akwakultury i obsługi rybactwa teren komunikacji teren zieleni urządzonej teren ogrodów działkowych teren infrastruktury technicznej
profil dodatkowy	teren usług teren zieleni naturalnej teren lasu teren wód
maksymalna nadziemna intensywnosc zabudowy	0.8

maksymalny udzial powierzchni zabudowy	70%
maksymalna wysokosc zabudowy	12.0 m
minimalny udzial powierzchni biologicznie czynnej	30%
geometria	
plan	https://www.gov.pl/zagospodarowanieprzestrzenne/app/AktPlanowaniaPrzestrzennego/PL.ZIPPZP.10584/062007-POG/1POG

strefa planistyczna	PL.ZIPPZP.10584_062007-POG_1POG-223SJ_20250622T155753
identifier	https://www.gov.pl/zagospodarowanieprzestrzenne/app/StrefaPlanistyczna/PL.ZIPPZP.10584/062007-POG/1POG-223SJ/20250622T155753
przestrzen nazw	PL.ZIPPZP.10584/062007-POG
lokalny id	1POG-223SJ
wersja id	20250622T155753
poczatek wersji obiektu	2025-06-22T15:57:53
nazwa	strefa wielofunkcyjna z zabudową mieszkaniową jednorodzinną
oznaczenie	223SJ
symbol	SJ
obowiazuje od	2025-01-27
obowiazuje do	obecnie
status	w opracowaniu https://inspire.ec.europa.eu/codelist/ProcessStepGeneralValue/elaboration
charakter ustalenia	ogólnie wiążące https://inspire.ec.europa.eu/codelist/RegulationNatureValue/generallyBinding
profil podstawowy	teren zabudowy mieszkaniowej jednorodzinnej teren usług teren komunikacji teren zieleni urządzonej teren ogrodów działkowych teren infrastruktury technicznej
profil dodatkowy	teren zabudowy letniskowej lub rekreacji indywidualnej teren zieleni naturalnej teren lasu teren wód
maksymalna nadziemna	

intensywnosc zabudowy	0.6
maksymalny udzial powierzchni zabudowy	70%
maksymalna wysokosc zabudowy	12.0 m
minimalny udzial powierzchni biologicznie czynnej	30%
geometria	
plan	https://www.gov.pl/zagospodarowanieprzestrzenne/app/AktPlanowaniaPrzestrzennego/PL.ZIPPZP.10584/062007-POG/1POG
strefa planistyczna	PL.ZIPPZP.10584_062007-POG_1POG-224SZ_20250622T170810
identifier	https://www.gov.pl/zagospodarowanieprzestrzenne/app/StrefaPlanistyczna/PL.ZIPPZP.10584/062007-POG/1POG-224SZ/20250622T170810
przestrzen nazw	PL.ZIPPZP.10584/062007-POG
lokalny id	1POG-224SZ
wersja id	20250622T170810
poczatek wersji obiektu	2025-06-22T17:08:10
nazwa	strefa wielofunkcyjna z zabudową zagrodową
oznaczenie	224SZ
symbol	SZ
obowiazuje od	2025-01-27
obowiazuje do	obecnie
status	w opracowaniu https://inspire.ec.europa.eu/codelist/ProcessStepGeneralValue/elaboration
charakter ustalenia	ogólnie wiążące https://inspire.ec.europa.eu/codelist/RegulationNatureValue/generallyBinding
profil podstawowy	teren zabudowy zagrodowej teren produkcji w gospodarstwach rolnych teren akwakultury i obsługi rybactwa teren komunikacji teren zieleni urządzonej teren ogrodów działkowych teren infrastruktury technicznej
profil dodatkowy	teren usług teren zieleni naturalnej

	teren lasu teren wód
maksymalna nadziemna intensywnosc zabudowy	0.8
maksymalny udzial powierzchni zabudowy	70%
maksymalna wysokosc zabudowy	12.0 m
minimalny udzial powierzchni biologicznie czynnej	30%
geometria	
plan	https://www.gov.pl/zagospodarowanieprzestrzenne/app /AktPlanowaniaPrzestrzennego/PL.ZIPPZP.10584/062007-POG/1POG

strefa planistyczna	PL.ZIPPZP.10584_062007-POG_1POG-224SJ_20250622T155757
identifier	https://www.gov.pl/zagospodarowanieprzestrzenne/app /StrefaPlanistyczna/PL.ZIPPZP.10584/062007-POG/1POG-224SJ /20250622T155757
przestrzen nazw	PL.ZIPPZP.10584/062007-POG
lokalny id	1POG-224SJ
wersja id	20250622T155757
poczatek wersji obiektu	2025-06-22T15:57:57
nazwa	strefa wielofunkcyjna z zabudową mieszkaniową jednorodzinną
oznaczenie	224SJ
symbol	SJ
obowiazuje od	2025-01-27
obowiazuje do	obecnie
status	w opracowaniu https://inspire.ec.europa.eu/codelist/ProcessStepGeneralValue /elaboration
charakter ustalenia	ogólnie wiążące https://inspire.ec.europa.eu/codelist/RegulationNatureValue /generallyBinding
profil podstawowy	teren zabudowy mieszkaniowej jednorodzinnej teren usług teren komunikacji teren zieleni urządzonej teren ogrodów działkowych teren infrastruktury technicznej

profil dodatkowy	teren zabudowy letniskowej lub rekreacji indywidualnej teren zieleni naturalnej teren lasu teren wód
maksymalna nadziemna intensywnosc zabudowy	0.6
maksymalny udzial powierzchni zabudowy	70%
maksymalna wysokosc zabudowy	12.0 m
minimalny udzial powierzchni biologicznie czynnej	30%
geometria	
plan	https://www.gov.pl/zagospodarowanieprzestrzenne/app /AktPlanowaniaPrzestrzennego/PL.ZIPPZP.10584/062007-POG/1POG

strefa planistyczna	PL.ZIPPZP.10584_062007-POG_1POG-225SZ_20250622T170813
identifier	https://www.gov.pl/zagospodarowanieprzestrzenne/app /StrefaPlanistyczna/PL.ZIPPZP.10584/062007-POG/1POG-225SZ /20250622T170813
przestrzen nazw	PL.ZIPPZP.10584/062007-POG
lokalny id	1POG-225SZ
wersja id	20250622T170813
poczatek wersji obiektu	2025-06-22T17:08:13
nazwa	strefa wielofunkcyjna z zabudową zagrodową
oznaczenie	225SZ
symbol	SZ
obowiazuje od	2025-01-27
obowiazuje do	obecnie
status	w opracowaniu https://inspire.ec.europa.eu/codelist/ProcessStepGeneralValue /elaboration
charakter ustalenia	ogólnie wiążące https://inspire.ec.europa.eu/codelist/RegulationNatureValue /generallyBinding
profil podstawowy	teren zabudowy zagrodowej teren produkcji w gospodarstwach rolnych teren akwakultury i obsługi rybactwa teren komunikacji teren zieleni urządzonej

	teren ogrodów działkowych teren infrastruktury technicznej
profil dodatkowy	teren usług teren zieleni naturalnej teren lasu teren wód
maksymalna nadziemna intensywnosc zabudowy	0.8
maksymalny udzial powierzchni zabudowy	70%
maksymalna wysokosc zabudowy	12.0 m
minimalny udzial powierzchni biologicznie czynnej	30%
geometria	
plan	https://www.gov.pl/zagospodarowanieprzestrzenne/app /AktPlanowaniaPrzestrzennego/PL.ZIPPZP.10584/062007-POG/1POG

strefa planistyczna	PL.ZIPPZP.10584_062007-POG_1POG-225SJ_20250622T155759
identifier	https://www.gov.pl/zagospodarowanieprzestrzenne/app /StrefaPlanistyczna/PL.ZIPPZP.10584/062007-POG/1POG-225SJ /20250622T155759
przestrzen nazw	PL.ZIPPZP.10584/062007-POG
lokalny id	1POG-225SJ
wersja id	20250622T155759
poczatek wersji obiektu	2025-06-22T15:57:59
nazwa	strefa wielofunkcyjna z zabudową mieszkaniową jednorodzinną
oznaczenie	225SJ
symbol	SJ
obowiazuje od	2025-01-27
obowiazuje do	obecnie
status	w opracowaniu https://inspire.ec.europa.eu/codelist/ProcessStepGeneralValue /elaboration
charakter ustalenia	ogólnie wiążące https://inspire.ec.europa.eu/codelist/RegulationNatureValue /generallyBinding
profil podstawowy	teren zabudowy mieszkaniowej jednorodzinnej teren usług

	teren komunikacji teren zieleni urządzonej teren ogrodów działkowych teren infrastruktury technicznej
profil dodatkowy	teren zabudowy letniskowej lub rekreacji indywidualnej teren zieleni naturalnej teren lasu teren wód
maksymalna nadziemna intensywnosc zabudowy	0.6
maksymalny udzial powierzchni zabudowy	70%
maksymalna wysokosc zabudowy	12.0 m
minimalny udzial powierzchni biologicznie czynnej	30%
geometria	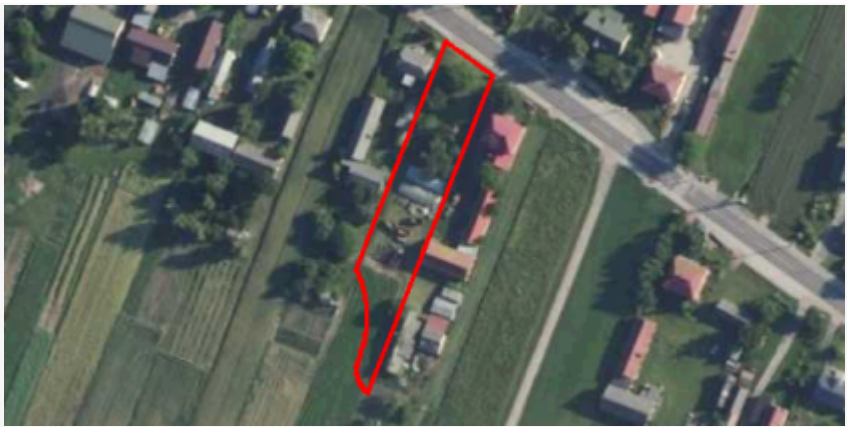
plan	https://www.gov.pl/zagospodarowanieprzestrzenne/app /AktPlanowaniaPrzestrzennego/PL.ZIPPZP.10584/062007-POG/1POG

strefa planistyczna	PL.ZIPPZP.10584_062007-POG_1POG-226SZ_20250622T170815
identifier	https://www.gov.pl/zagospodarowanieprzestrzenne/app /StrefaPlanistyczna/PL.ZIPPZP.10584/062007-POG/1POG-226SZ /20250622T170815
przestrzen nazw	PL.ZIPPZP.10584/062007-POG
lokalny id	1POG-226SZ
wersja id	20250622T170815
poczatek wersji obiektu	2025-06-22T17:08:15
nazwa	strefa wielofunkcyjna z zabudową zagrodową
oznaczenie	226SZ
symbol	SZ
obowiazuje od	2025-01-27
obowiazuje do	obecnie
status	w opracowaniu https://inspire.ec.europa.eu/codelist/ProcessStepGeneralValue /elaboration
charakter ustalenia	ogólnie wiążące https://inspire.ec.europa.eu/codelist/RegulationNatureValue /generallyBinding

profil podstawowy	teren zabudowy zagrodowej teren produkcji w gospodarstwach rolnych teren akwakultury i obsługi rybactwa teren komunikacji teren zieleni urządzonej teren ogrodów działkowych teren infrastruktury technicznej
profil dodatkowy	teren usług teren zieleni naturalnej teren lasu teren wód
maksymalna nadziemna intensywnosc zabudowy	0.8
maksymalny udzial powierzchni zabudowy	70%
maksymalna wysokosc zabudowy	12.0 m
minimalny udzial powierzchni biologicznie czynnej	30%
geometria	
plan	https://www.gov.pl/zagospodarowanieprzestrzenne/app /AktPlanowaniaPrzestrzennego/PL.ZIPPZP.10584/062007-POG/1POG

strefa planistyczna	PL.ZIPPZP.10584_062007-POG_1POG-226SJ_20250622T155801
identifier	https://www.gov.pl/zagospodarowanieprzestrzenne/app /StrefaPlanistyczna/PL.ZIPPZP.10584/062007-POG/1POG-226SJ /20250622T155801
przestrzen nazw	PL.ZIPPZP.10584/062007-POG
lokalny id	1POG-226SJ
wersja id	20250622T155801
poczatek wersji obiektu	2025-06-22T15:58:01
nazwa	strefa wielofunkcyjna z zabudową mieszkaniową jednorodzinną
oznaczenie	226SJ
symbol	SJ
obowiazuje od	2025-01-27
obowiazuje do	obecnie
status	w opracowaniu https://inspire.ec.europa.eu/codelist/ProcessStepGeneralValue /elaboration
charakter ustalenia	ogólnie wiążące

	https://inspire.ec.europa.eu/codelist/RegulationNatureValue/generallyBinding
profil podstawowy	teren zabudowy mieszkaniowej jednorodzinnej teren usług teren komunikacji teren zieleni urządzonej teren ogrodów działkowych teren infrastruktury technicznej
profil dodatkowy	teren zabudowy letniskowej lub rekreacji indywidualnej teren zieleni naturalnej teren lasu teren wód
maksymalna nadziemna intensywnosc zabudowy	0.6
maksymalny udzial powierzchni zabudowy	70%
maksymalna wysokosc zabudowy	12.0 m
minimalny udzial powierzchni biologicznie czynnej	30%
geometria	
plan	https://www.gov.pl/zagospodarowanieprzestrzenne/app/AktPlanowaniaPrzestrzennego/PL.ZIPPZP.10584/062007-POG/1POG
strefa planistyczna	PL.ZIPPZP.10584_062007-POG_1POG-227SZ_20250622T170818
identifier	https://www.gov.pl/zagospodarowanieprzestrzenne/app/StrefaPlanistyczna/PL.ZIPPZP.10584/062007-POG/1POG-227SZ/20250622T170818
przestrzen nazw	PL.ZIPPZP.10584/062007-POG
lokalny id	1POG-227SZ
wersja id	20250622T170818
poczatek wersji obiektu	2025-06-22T17:08:18
nazwa	strefa wielofunkcyjna z zabudową zagrodową
oznaczenie	227SZ
symbol	SZ
obowiazuje od	2025-01-27
obowiazuje do	obecnie
status	w opracowaniu https://inspire.ec.europa.eu/codelist/ProcessStepGeneralValue/elaboration

charakter ustalenia	ogólnie wiążące https://inspire.ec.europa.eu/codelist/RegulationNatureValue/generallyBinding
profil podstawowy	teren zabudowy zagrodowej teren produkcji w gospodarstwach rolnych teren akwakultury i obsługi rybactwa teren komunikacji teren zieleni urządzonej teren ogrodów działkowych teren infrastruktury technicznej
profil dodatkowy	teren usług teren zieleni naturalnej teren lasu teren wód
maksymalna nadziemna intensywnosc zabudowy	0.8
maksymalny udzial powierzchni zabudowy	70%
maksymalna wysokosc zabudowy	12.0 m
minimalny udzial powierzchni biologicznie czynnej	30%
geometria	
plan	https://www.gov.pl/zagospodarowanieprzestrzenne/app/AktPlanowaniaPrzestrzennego/PL.ZIPPZP.10584/062007-POG/1POG

strefa planistyczna	PL.ZIPPZP.10584_062007-POG_1POG-227SJ_20250622T155804
identifier	https://www.gov.pl/zagospodarowanieprzestrzenne/app/StrefaPlanistyczna/PL.ZIPPZP.10584/062007-POG/1POG-227SJ/20250622T155804
przestrzen nazw	PL.ZIPPZP.10584/062007-POG
lokalny id	1POG-227SJ
wersja id	20250622T155804
poczatek wersji obiektu	2025-06-22T15:58:04
nazwa	strefa wielofunkcyjna z zabudową mieszkaniową jednorodzinną
oznaczenie	227SJ
symbol	SJ
obowiazuje od	2025-01-27
obowiazuje do	obecnie

status	w opracowaniu https://inspire.ec.europa.eu/codelist/ProcessStepGeneralValue/elaboration
charakter ustalenia	ogólnie wiążące https://inspire.ec.europa.eu/codelist/RegulationNatureValue/generallyBinding
profil podstawowy	teren zabudowy mieszkaniowej jednorodzinnej teren usług teren komunikacji teren zieleni urządzonej teren ogrodów działkowych teren infrastruktury technicznej
profil dodatkowy	teren zabudowy letniskowej lub rekreacji indywidualnej teren zieleni naturalnej teren lasu teren wód
maksymalna nadziemna intensywnosc zabudowy	0.6
maksymalny udzial powierzchni zabudowy	70%
maksymalna wysokosc zabudowy	12.0 m
minimalny udzial powierzchni biologicznie czynnej	30%
geometria	
plan	https://www.gov.pl/zagospodarowanieprzestrzenne/app/AktPlanowaniaPrzestrzennego/PL.ZIPPZP.10584/062007-POG/1POG

strefa planistyczna	PL.ZIPPZP.10584_062007-POG_1POG-228SZ_20250622T170822
identifier	https://www.gov.pl/zagospodarowanieprzestrzenne/app/StrefaPlanistyczna/PL.ZIPPZP.10584/062007-POG/1POG-228SZ/20250622T170822
przestrzen nazw	PL.ZIPPZP.10584/062007-POG
lokalny id	1POG-228SZ
wersja id	20250622T170822
poczatek wersji obiektu	2025-06-22T17:08:22
nazwa	strefa wielofunkcyjna z zabudową zagrodową
oznaczenie	228SZ
symbol	SZ
obowiazuje od	2025-01-27

obowiazuje do	obecnie
status	w opracowaniu https://inspire.ec.europa.eu/codelist/ProcessStepGeneralValue/elaboration
charakter ustalenia	ogólnie wiążące https://inspire.ec.europa.eu/codelist/RegulationNatureValue/generallyBinding
profil podstawowy	teren zabudowy zagrodowej teren produkcji w gospodarstwach rolnych teren akwakultury i obsługi rybactwa teren komunikacji teren zieleni urządzonej teren ogrodów działkowych teren infrastruktury technicznej
profil dodatkowy	teren usług teren zieleni naturalnej teren lasu teren wód
maksymalna nadziemna intensywnosc zabudowy	0.8
maksymalny udzial powierzchni zabudowy	70%
maksymalna wysokosc zabudowy	12.0 m
minimalny udzial powierzchni biologicznie czynnej	30%
geometria	
plan	https://www.gov.pl/zagospodarowanieprzestrzenne/app/AktPlanowaniaPrzestrzennego/PL.ZIPPZP.10584/062007-POG/1POG

strefa planistyczna	PL.ZIPPZP.10584_062007-POG_1POG-228SJ_20250622T155807
identifier	https://www.gov.pl/zagospodarowanieprzestrzenne/app/StrefaPlanistyczna/PL.ZIPPZP.10584/062007-POG/1POG-228SJ/20250622T155807
przestrzen nazw	PL.ZIPPZP.10584/062007-POG
lokalny id	1POG-228SJ
wersja id	20250622T155807
poczatek wersji obiektu	2025-06-22T15:58:07
nazwa	strefa wielofunkcyjna z zabudową mieszkaniową jednorodzinną
oznaczenie	228SJ

symbol	SJ
obowiazuje od	2025-01-27
obowiazuje do	obecnie
status	w opracowaniu https://inspire.ec.europa.eu/codelist/ProcessStepGeneralValue/elaboration
charakter ustalenia	ogólnie wiążące https://inspire.ec.europa.eu/codelist/RegulationNatureValue/generallyBinding
profil podstawowy	teren zabudowy mieszkaniowej jednorodzinnej teren usług teren komunikacji teren zieleni urządzonej teren ogrodów działkowych teren infrastruktury technicznej
profil dodatkowy	teren zabudowy letniskowej lub rekreacji indywidualnej teren zieleni naturalnej teren lasu teren wód
maksymalna nadziemna intensywnosc zabudowy	0.6
maksymalny udzial powierzchni zabudowy	70%
maksymalna wysokosc zabudowy	12.0 m
minimalny udzial powierzchni biologicznie czynnej	30%
geometria	
plan	https://www.gov.pl/zagospodarowanieprzestrzenne/app/AktPlanowaniaPrzestrzennego/PL.ZIPPZP.10584/062007-POG/1POG

strefa planistyczna	PL.ZIPPZP.10584_062007-POG_1POG-229SZ_20250622T170825
identifier	https://www.gov.pl/zagospodarowanieprzestrzenne/app/StrefaPlanistyczna/PL.ZIPPZP.10584/062007-POG/1POG-229SZ/20250622T170825
przestrzen nazw	PL.ZIPPZP.10584/062007-POG
lokalny id	1POG-229SZ
wersja id	20250622T170825
poczatek wersji obiektu	2025-06-22T17:08:25
nazwa	strefa wielofunkcyjna z zabudową zagrodową

oznaczenie	229SZ
symbol	SZ
obowiazuje od	2025-01-27
obowiazuje do	obecnie
status	w opracowaniu https://inspire.ec.europa.eu/codelist/ProcessStepGeneralValue/elaboration
charakter ustalenia	ogólnie wiążące https://inspire.ec.europa.eu/codelist/RegulationNatureValue/generallyBinding
profil podstawowy	teren zabudowy zagrodowej teren produkcji w gospodarstwach rolnych teren akwakultury i obsługi rybactwa teren komunikacji teren zieleni urządzonej teren ogrodów działkowych teren infrastruktury technicznej
profil dodatkowy	teren usług teren zieleni naturalnej teren lasu teren wód
maksymalna nadziemna intensywnosc zabudowy	0.8
maksymalny udzial powierzchni zabudowy	70%
maksymalna wysokosc zabudowy	12.0 m
minimalny udzial powierzchni biologicznie czynnej	30%
geometria	
plan	https://www.gov.pl/zagospodarowanieprzestrzenne/app/AktPlanowaniaPrzestrzennego/PL.ZIPPZP.10584/062007-POG/1POG

strefa planistyczna	PL.ZIPPZP.10584_062007-POG_1POG-229SJ_20250622T155809
identifier	https://www.gov.pl/zagospodarowanieprzestrzenne/app/StrefaPlanistyczna/PL.ZIPPZP.10584/062007-POG/1POG-229SJ/20250622T155809
przestrzen nazw	PL.ZIPPZP.10584/062007-POG
lokalny id	1POG-229SJ
wersja id	20250622T155809

poczatek wersji obiektu	2025-06-22T15:58:09
nazwa	strefa wielofunkcyjna z zabudową mieszkaniową jednorodzinną
oznaczenie	229SJ
symbol	SJ
obowiazuje od	2025-01-27
obowiazuje do	obecnie
status	w opracowaniu https://inspire.ec.europa.eu/codelist/ProcessStepGeneralValue/elaboration
charakter ustalenia	ogólnie wiążące https://inspire.ec.europa.eu/codelist/RegulationNatureValue/generallyBinding
profil podstawowy	teren zabudowy mieszkaniowej jednorodzinnej teren usług teren komunikacji teren zieleni urządzonej teren ogrodów działkowych teren infrastruktury technicznej
profil dodatkowy	teren zabudowy letniskowej lub rekreacji indywidualnej teren zieleni naturalnej teren lasu teren wód
maksymalna nadziemna intensywnosc zabudowy	0.6
maksymalny udzial powierzchni zabudowy	70%
maksymalna wysokosc zabudowy	12.0 m
minimalny udzial powierzchni biologicznie czynnej	30%
geometria	
plan	https://www.gov.pl/zagospodarowanieprzestrzenne/app/AktPlanowaniaPrzestrzennego/PL.ZIPPZP.10584/062007-POG/1POG

strefa planistyczna	PL.ZIPPZP.10584_062007-POG_1POG-230SJ_20250622T155816
identifier	https://www.gov.pl/zagospodarowanieprzestrzenne/app/StrefaPlanistyczna/PL.ZIPPZP.10584/062007-POG/1POG-230SJ/20250622T155816
przestrzen nazw	PL.ZIPPZP.10584/062007-POG
lokalny id	1POG-230SJ

wersja id	20250622T155816
poczatek wersji obiektu	2025-06-22T15:58:16
nazwa	strefa wielofunkcyjna z zabudową mieszkaniową jednorodzinną
oznaczenie	230SJ
symbol	SJ
obowiazuje od	2025-01-27
obowiazuje do	obecnie
status	w opracowaniu https://inspire.ec.europa.eu/codelist/ProcessStepGeneralValue/elaboration
charakter ustalenia	ogólnie wiążące https://inspire.ec.europa.eu/codelist/RegulationNatureValue/generallyBinding
profil podstawowy	teren zabudowy mieszkaniowej jednorodzinnej teren usług teren komunikacji teren zieleni urządzonej teren ogrodów działkowych teren infrastruktury technicznej
profil dodatkowy	teren zabudowy letniskowej lub rekreacji indywidualnej teren zieleni naturalnej teren lasu teren wód
maksymalna nadziemna intensywnosc zabudowy	0.6
maksymalny udzial powierzchni zabudowy	70%
maksymalna wysokosc zabudowy	12.0 m
minimalny udzial powierzchni biologicznie czynnej	30%
geometria	
plan	https://www.gov.pl/zagospodarowanieprzestrzenne/app/AktPlanowaniaPrzestrzennego/PL.ZIPPZP.10584/062007-POG/1POG
strefa planistyczna	PL.ZIPPZP.10584_062007-POG_1POG-230SZ_20250622T170828
identifier	https://www.gov.pl/zagospodarowanieprzestrzenne/app/StrefaPlanistyczna/PL.ZIPPZP.10584/062007-POG/1POG-230SZ/20250622T170828
przestrzen nazw	PL.ZIPPZP.10584/062007-POG

lokalny id	1POG-230SZ
wersja id	20250622T170828
poczatek wersji obiektu	2025-06-22T17:08:28
nazwa	strefa wielofunkcyjna z zabudową zagrodową
oznaczenie	230SZ
symbol	SZ
obowiazuje od	2025-01-27
obowiazuje do	obecnie
status	w opracowaniu https://inspire.ec.europa.eu/codelist/ProcessStepGeneralValue/elaboration
charakter ustalenia	ogólnie wiążące https://inspire.ec.europa.eu/codelist/RegulationNatureValue/generallyBinding
profil podstawowy	teren zabudowy zagrodowej teren produkcji w gospodarstwach rolnych teren akwakultury i obsługi rybactwa teren komunikacji teren zieleni urządzonej teren ogrodów działkowych teren infrastruktury technicznej
profil dodatkowy	teren usług teren zieleni naturalnej teren lasu teren wód
maksymalna nadziemna intensywnosc zabudowy	0.8
maksymalny udzial powierzchni zabudowy	70%
maksymalna wysokosc zabudowy	12.0 m
minimalny udzial powierzchni biologicznie czynnej	30%
geometria	
plan	https://www.gov.pl/zagospodarowanieprzestrzenne/app/AktPlanowaniaPrzestrzennego/PL.ZIPPZP.10584/062007-POG/1POG

strefa planistyczna	PL.ZIPPZP.10584_062007-POG_1POG-231SJ_20250622T155819
identifier	https://www.gov.pl/zagospodarowanieprzestrzenne/app/StrefaPlanistyczna/PL.ZIPPZP.10584/062007-POG/1POG-231SJ

	/20250622T155819
przestrzen nazw	PL.ZIPPZP.10584/062007-POG
lokalny id	1POG-231SJ
wersja id	20250622T155819
poczatek wersji obiektu	2025-06-22T15:58:19
nazwa	strefa wielofunkcyjna z zabudową mieszkaniową jednorodzinną
oznaczenie	231SJ
symbol	SJ
obowiazuje od	2025-01-27
obowiazuje do	obecnie
status	w opracowaniu https://inspire.ec.europa.eu/codelist/ProcessStepGeneralValue/elaboration
charakter ustalenia	ogólnie wiążące https://inspire.ec.europa.eu/codelist/RegulationNatureValue/generallyBinding
profil podstawowy	teren zabudowy mieszkaniowej jednorodzinnej teren usług teren komunikacji teren zieleni urządzonej teren ogrodów działkowych teren infrastruktury technicznej
profil dodatkowy	teren zabudowy letniskowej lub rekreacji indywidualnej teren zieleni naturalnej teren lasu teren wód
maksymalna nadziemna intensywnosc zabudowy	0.6
maksymalny udzial powierzchni zabudowy	70%
maksymalna wysokosc zabudowy	12.0 m
minimalny udzial powierzchni biologicznie czynnej	30%
geometria	
plan	https://www.gov.pl/zagospodarowanieprzestrzenne/app/AktPlanowaniaPrzestrzennego/PL.ZIPPZP.10584/062007-POG/1POG
strefa planistyczna	PL.ZIPPZP.10584_062007-POG_1POG-231SZ_20250622T213932

identifier	https://www.gov.pl/zagospodarowanieprzestrzenne/app/StrefaPlanistyczna/PL.ZIPPZP.10584/062007-POG/1POG-231SZ/20250622T213932
przestrzen nazw	PL.ZIPPZP.10584/062007-POG
lokalny id	1POG-231SZ
wersja id	20250622T213932
poczatek wersji obiektu	2025-06-22T21:39:32
nazwa	strefa wielofunkcyjna z zabudową zagrodową
oznaczenie	231SZ
symbol	SZ
obowiazuje od	2025-01-27
obowiazuje do	obecnie
status	w opracowaniu https://inspire.ec.europa.eu/codelist/ProcessStepGeneralValue/elaboration
charakter ustalenia	ogólnie wiążące https://inspire.ec.europa.eu/codelist/RegulationNatureValue/generallyBinding
profil podstawowy	teren zabudowy zagrodowej teren produkcji w gospodarstwach rolnych teren akwakultury i obsługi rybactwa teren komunikacji teren zieleni urządzonej teren ogrodów działkowych teren infrastruktury technicznej
profil dodatkowy	teren usług teren zieleni naturalnej teren lasu teren wód
maksymalna nadziemna intensywnosc zabudowy	0.8
maksymalny udzial powierzchni zabudowy	70%
maksymalna wysokosc zabudowy	12.0 m
minimalny udzial powierzchni biologicznie czynnej	30%
geometria	
plan	https://www.gov.pl/zagospodarowanieprzestrzenne/app/AktPlanowaniaPrzestrzennego/PL.ZIPPZP.10584/062007-POG/1POG

strefa planistyczna	PL.ZIPPZP.10584_062007-POG_1POG-232SJ_20250622T155823
identifier	https://www.gov.pl/zagospodarowanieprzestrzenne/app /StrefaPlanistyczna/PL.ZIPPZP.10584/062007-POG/1POG-232SJ /20250622T155823
przestrzen nazw	PL.ZIPPZP.10584/062007-POG
lokalny id	1POG-232SJ
wersja id	20250622T155823
poczatek wersji obiektu	2025-06-22T15:58:23
nazwa	strefa wielofunkcyjna z zabudową mieszkaniową jednorodzinną
oznaczenie	232SJ
symbol	SJ
obowiazuje od	2025-01-27
obowiazuje do	obecnie
status	w opracowaniu https://inspire.ec.europa.eu/codelist/ProcessStepGeneralValue /elaboration
charakter ustalenia	ogólnie wiążące https://inspire.ec.europa.eu/codelist/RegulationNatureValue /generallyBinding
profil podstawowy	teren zabudowy mieszkaniowej jednorodzinnej teren usług teren komunikacji teren zieleni urządzonej teren ogrodów działkowych teren infrastruktury technicznej
profil dodatkowy	teren zabudowy letniskowej lub rekreacji indywidualnej teren zieleni naturalnej teren lasu teren wód
maksymalna nadziemna intensywnosc zabudowy	0.6
maksymalny udzial powierzchni zabudowy	70%
maksymalna wysokosc zabudowy	12.0 m
minimalny udzial powierzchni biologicznie czynnej	30%
geometria	

plan	https://www.gov.pl/zagospodarowanieprzestrzenne/app /AktPlanowaniaPrzestrzennego/PL.ZIPPZP.10584/062007-POG/1POG
strefa planistyczna	PL.ZIPPZP.10584_062007-POG_1POG-232SZ_20250622T170936
identifier	https://www.gov.pl/zagospodarowanieprzestrzenne/app /StrefaPlanistyczna/PL.ZIPPZP.10584/062007-POG/1POG-232SZ /20250622T170936
przestrzen nazw	PL.ZIPPZP.10584/062007-POG
lokalny id	1POG-232SZ
wersja id	20250622T170936
poczatek wersji obiektu	2025-06-22T17:09:36
nazwa	strefa wielofunkcyjna z zabudową zagrodową
oznaczenie	232SZ
symbol	SZ
obowiazuje od	2025-01-27
obowiazuje do	obecnie
status	w opracowaniu https://inspire.ec.europa.eu/codelist/ProcessStepGeneralValue /elaboration
charakter ustalenia	ogólnie wiążące https://inspire.ec.europa.eu/codelist/RegulationNatureValue /generallyBinding
profil podstawowy	teren zabudowy zagrodowej teren produkcji w gospodarstwach rolnych teren akwakultury i obsługi rybactwa teren komunikacji teren zieleni urządzonej teren ogrodów działkowych teren infrastruktury technicznej
profil dodatkowy	teren usług teren zieleni naturalnej teren lasu teren wód
maksymalna nadziemna intensywnosc zabudowy	0.8
maksymalny udzial powierzchni zabudowy	70%
maksymalna wysokosc zabudowy	12.0 m
minimalny udzial powierzchni biologicznie czynnej	30%
geometria	



plan	https://www.gov.pl/zagospodarowanieprzestrzenne/app/AktPlanowaniaPrzestrzennego/PL.ZIPPZP.10584/062007-POG/1POG
strefa planistyczna	PL.ZIPPZP.10584_062007-POG_1POG-233SJ_20250622T155827
identifier	https://www.gov.pl/zagospodarowanieprzestrzenne/app/StrefaPlanistyczna/PL.ZIPPZP.10584/062007-POG/1POG-233SJ/20250622T155827
przestrzen nazw	PL.ZIPPZP.10584/062007-POG
lokalny id	1POG-233SJ
wersja id	20250622T155827
poczatek wersji obiektu	2025-06-22T15:58:27
nazwa	strefa wielofunkcyjna z zabudową mieszkaniową jednorodzinną
oznaczenie	233SJ
symbol	SJ
obowiazuje od	2025-01-27
obowiazuje do	obecnie
status	w opracowaniu https://inspire.ec.europa.eu/codelist/ProcessStepGeneralValue/elaboration
charakter ustalenia	ogólnie wiążące https://inspire.ec.europa.eu/codelist/RegulationNatureValue/generallyBinding
profil podstawowy	teren zabudowy mieszkaniowej jednorodzinnej teren usług teren komunikacji teren zieleni urządzonej teren ogrodów działkowych teren infrastruktury technicznej
profil dodatkowy	teren zabudowy letniskowej lub rekreacji indywidualnej teren zieleni naturalnej teren lasu teren wód
maksymalna nadziemna intensywnosc zabudowy	0.6
maksymalny udzial powierzchni zabudowy	70%
maksymalna wysokosc zabudowy	12.0 m
minimalny udzial powierzchni	

biologicznie czynnej	30%
geometria	
plan	https://www.gov.pl/zagospodarowanieprzestrzenne/app /AktPlanowaniaPrzestrzennego/PL.ZIPPZP.10584/062007-POG/1POG

strefa planistyczna	PL.ZIPPZP.10584_062007-POG_1POG-233SZ_20250622T170939
identifier	https://www.gov.pl/zagospodarowanieprzestrzenne/app /StrefaPlanistyczna/PL.ZIPPZP.10584/062007-POG/1POG-233SZ /20250622T170939
przestrzen nazw	PL.ZIPPZP.10584/062007-POG
lokalny id	1POG-233SZ
wersja id	20250622T170939
poczatek wersji obiektu	2025-06-22T17:09:39
nazwa	strefa wielofunkcyjna z zabudową zagrodową
oznaczenie	233SZ
symbol	SZ
obowiazuje od	2025-01-27
obowiazuje do	obecnie
status	w opracowaniu https://inspire.ec.europa.eu/codelist/ProcessStepGeneralValue /elaboration
charakter ustalenia	ogólnie wiążące https://inspire.ec.europa.eu/codelist/RegulationNatureValue /generallyBinding
profil podstawowy	teren zabudowy zagrodowej teren produkcji w gospodarstwach rolnych teren akwakultury i obsługi rybactwa teren komunikacji teren zieleni urządzonej teren ogrodów działkowych teren infrastruktury technicznej
profil dodatkowy	teren usług teren zieleni naturalnej teren lasu teren wód
maksymalna nadziemna intensywnosc zabudowy	0.8
maksymalny udzial powierzchni zabudowy	70%

maksymalna wysokosc zabudowy	12.0 m
minimalny udzial powierzchni biologicznie czynnej	30%
geometria	
plan	https://www.gov.pl/zagospodarowanieprzestrzenne/app/AktPlanowaniaPrzestrzennego/PL.ZIPPZP.10584/062007-POG/1POG
strefa planistyczna	PL.ZIPPZP.10584_062007-POG_1POG-234SZ_20250622T170951
identifier	https://www.gov.pl/zagospodarowanieprzestrzenne/app/StrefaPlanistyczna/PL.ZIPPZP.10584/062007-POG/1POG-234SZ/20250622T170951
przestrzen nazw	PL.ZIPPZP.10584/062007-POG
lokalny id	1POG-234SZ
wersja id	20250622T170951
poczatek wersji obiektu	2025-06-22T17:09:51
nazwa	strefa wielofunkcyjna z zabudową zagrodową
oznaczenie	234SZ
symbol	SZ
obowiazuje od	2025-01-27
obowiazuje do	obecnie
status	w opracowaniu https://inspire.ec.europa.eu/codelist/ProcessStepGeneralValue/elaboration
charakter ustalenia	ogólnie wiążące https://inspire.ec.europa.eu/codelist/RegulationNatureValue/generallyBinding
profil podstawowy	teren zabudowy zagrodowej teren produkcji w gospodarstwach rolnych teren akwakultury i obsługi rybactwa teren komunikacji teren zieleni urządzonej teren ogrodów działkowych teren infrastruktury technicznej
profil dodatkowy	teren usług teren zieleni naturalnej teren lasu teren wód
maksymalna nadziemna intensywnosc zabudowy	0.8

maksymalny udzial powierzchni zabudowy	70%
maksymalna wysokosc zabudowy	12.0 m
minimalny udzial powierzchni biologicznie czynnej	30%
geometria	
plan	https://www.gov.pl/zagospodarowanieprzestrzenne/app/AktPlanowaniaPrzestrzennego/PL.ZIPPZP.10584/062007-POG/1POG

strefa planistyczna	PL.ZIPPZP.10584_062007-POG_1POG-234SJ_20250622T155831
identifier	https://www.gov.pl/zagospodarowanieprzestrzenne/app/StrefaPlanistyczna/PL.ZIPPZP.10584/062007-POG/1POG-234SJ/20250622T155831
przestrzen nazw	PL.ZIPPZP.10584/062007-POG
lokalny id	1POG-234SJ
wersja id	20250622T155831
poczatek wersji obiektu	2025-06-22T15:58:31
nazwa	strefa wielofunkcyjna z zabudową mieszkaniową jednorodzinną
oznaczenie	234SJ
symbol	SJ
obowiazuje od	2025-01-27
obowiazuje do	obecnie
status	w opracowaniu https://inspire.ec.europa.eu/codelist/ProcessStepGeneralValue/elaboration
charakter ustalenia	ogólnie wiążące https://inspire.ec.europa.eu/codelist/RegulationNatureValue/generallyBinding
profil podstawowy	teren zabudowy mieszkaniowej jednorodzinnej teren usług teren komunikacji teren zieleni urządzonej teren ogrodów działkowych teren infrastruktury technicznej
profil dodatkowy	teren zabudowy letniskowej lub rekreacji indywidualnej teren zieleni naturalnej teren lasu teren wód
maksymalna nadziemna	

intensywnosc zabudowy	0.6
maksymalny udzial powierzchni zabudowy	70%
maksymalna wysokosc zabudowy	12.0 m
minimalny udzial powierzchni biologicznie czynnej	30%
geometria	
plan	https://www.gov.pl/zagospodarowanieprzestrzenne/app/AktPlanowaniaPrzestrzennego/PL.ZIPPZP.10584/062007-POG/1POG
strefa planistyczna	PL.ZIPPZP.10584_062007-POG_1POG-235SJ_20250622T155837
identifier	https://www.gov.pl/zagospodarowanieprzestrzenne/app/StrefaPlanistyczna/PL.ZIPPZP.10584/062007-POG/1POG-235SJ/20250622T155837
przestrzen nazw	PL.ZIPPZP.10584/062007-POG
lokalny id	1POG-235SJ
wersja id	20250622T155837
poczatek wersji obiektu	2025-06-22T15:58:37
nazwa	strefa wielofunkcyjna z zabudową mieszkaniową jednorodzinną
oznaczenie	235SJ
symbol	SJ
obowiazuje od	2025-01-27
obowiazuje do	obecnie
status	w opracowaniu https://inspire.ec.europa.eu/codelist/ProcessStepGeneralValue/elaboration
charakter ustalenia	ogólnie wiążące https://inspire.ec.europa.eu/codelist/RegulationNatureValue/generallyBinding
profil podstawowy	teren zabudowy mieszkaniowej jednorodzinnej teren usług teren komunikacji teren zieleni urządzonej teren ogrodów działkowych teren infrastruktury technicznej
profil dodatkowy	teren zabudowy letniskowej lub rekreacji indywidualnej teren zieleni naturalnej teren lasu teren wód

maksymalna nadziemna intensywnosc zabudowy	0.6
maksymalny udzial powierzchni zabudowy	70%
maksymalna wysokosc zabudowy	12.0 m
minimalny udzial powierzchni biologicznie czynnej	30%
geometria	
plan	https://www.gov.pl/zagospodarowanieprzestrzenne/app/AktPlanowaniaPrzestrzennego/PL.ZIPPZP.10584/062007-POG/1POG

strefa planistyczna	PL.ZIPPZP.10584_062007-POG_1POG-235SZ_20250622T170955
identifier	https://www.gov.pl/zagospodarowanieprzestrzenne/app/StrefaPlanistyczna/PL.ZIPPZP.10584/062007-POG/1POG-235SZ/20250622T170955
przestrzen nazw	PL.ZIPPZP.10584/062007-POG
lokalny id	1POG-235SZ
wersja id	20250622T170955
poczatek wersji obiektu	2025-06-22T17:09:55
nazwa	strefa wielofunkcyjna z zabudową zagrodową
oznaczenie	235SZ
symbol	SZ
obowiazuje od	2025-01-27
obowiazuje do	obecnie
status	w opracowaniu https://inspire.ec.europa.eu/codelist/ProcessStepGeneralValue/elaboration
charakter ustalenia	ogólnie wiążące https://inspire.ec.europa.eu/codelist/RegulationNatureValue/generallyBinding
profil podstawowy	teren zabudowy zagrodowej teren produkcji w gospodarstwach rolnych teren akwakultury i obsługi rybactwa teren komunikacji teren zieleni urządzonej teren ogrodów działkowych teren infrastruktury technicznej
profil dodatkowy	teren usług

	teren zieleni naturalnej teren lasu teren wód
maksymalna nadziemna intensywnosc zabudowy	0.8
maksymalny udzial powierzchni zabudowy	70%
maksymalna wysokosc zabudowy	12.0 m
minimalny udzial powierzchni biologicznie czynnej	30%
geometria	
plan	https://www.gov.pl/zagospodarowanieprzestrzenne/app /AktPlanowaniaPrzestrzennego/PL.ZIPPZP.10584/062007-POG/1POG

strefa planistyczna	PL.ZIPPZP.10584_062007-POG_1POG-236SJ_20250622T155840
identifier	https://www.gov.pl/zagospodarowanieprzestrzenne/app /StrefaPlanistyczna/PL.ZIPPZP.10584/062007-POG/1POG-236SJ /20250622T155840
przestrzen nazw	PL.ZIPPZP.10584/062007-POG
lokalny id	1POG-236SJ
wersja id	20250622T155840
poczatek wersji obiektu	2025-06-22T15:58:40
nazwa	strefa wielofunkcyjna z zabudową mieszkaniową jednorodzinną
oznaczenie	236SJ
symbol	SJ
obowiazuje od	2025-01-27
obowiazuje do	obecnie
status	w opracowaniu https://inspire.ec.europa.eu/codelist/ProcessStepGeneralValue /elaboration
charakter ustalenia	ogólnie wiążące https://inspire.ec.europa.eu/codelist/RegulationNatureValue /generallyBinding
profil podstawowy	teren zabudowy mieszkaniowej jednorodzinnej teren usług teren komunikacji teren zieleni urządzonej teren ogrodów działkowych teren infrastruktury technicznej

profil dodatkowy	teren zabudowy letniskowej lub rekreacji indywidualnej teren zieleni naturalnej teren lasu teren wód
maksymalna nadziemna intensywnosc zabudowy	0.6
maksymalny udzial powierzchni zabudowy	70%
maksymalna wysokosc zabudowy	12.0 m
minimalny udzial powierzchni biologicznie czynnej	30%
geometria	
plan	https://www.gov.pl/zagospodarowanieprzestrzenne/app /AktPlanowaniaPrzestrzennego/PL.ZIPPZP.10584/062007-POG/1POG

strefa planistyczna	PL.ZIPPZP.10584_062007-POG_1POG-236SZ_20250622T170959
identifier	https://www.gov.pl/zagospodarowanieprzestrzenne/app /StrefaPlanistyczna/PL.ZIPPZP.10584/062007-POG/1POG-236SZ /20250622T170959
przestrzen nazw	PL.ZIPPZP.10584/062007-POG
lokalny id	1POG-236SZ
wersja id	20250622T170959
poczatek wersji obiektu	2025-06-22T17:09:59
nazwa	strefa wielofunkcyjna z zabudową zagrodową
oznaczenie	236SZ
symbol	SZ
obowiazuje od	2025-01-27
obowiazuje do	obecnie
status	w opracowaniu https://inspire.ec.europa.eu/codelist/ProcessStepGeneralValue /elaboration
charakter ustalenia	ogólnie wiążące https://inspire.ec.europa.eu/codelist/RegulationNatureValue /generallyBinding
profil podstawowy	teren zabudowy zagrodowej teren produkcji w gospodarstwach rolnych teren akwakultury i obsługi rybactwa teren komunikacji

	teren zieleni urządzonej teren ogrodów działkowych teren infrastruktury technicznej
profil dodatkowy	teren usług teren zieleni naturalnej teren lasu teren wód
maksymalna nadziemna intensywnosc zabudowy	0.8
maksymalny udzial powierzchni zabudowy	70%
maksymalna wysokosc zabudowy	12.0 m
minimalny udzial powierzchni biologicznie czynnej	30%
geometria	
plan	https://www.gov.pl/zagospodarowanieprzestrzenne/app /AktPlanowaniaPrzestrzennego/PL.ZIPPZP.10584/062007-POG/1POG

strefa planistyczna	PL.ZIPPZP.10584_062007-POG_1POG-237SJ_20250622T155846
identifier	https://www.gov.pl/zagospodarowanieprzestrzenne/app /StrefaPlanistyczna/PL.ZIPPZP.10584/062007-POG/1POG-237SJ /20250622T155846
przestrzen nazw	PL.ZIPPZP.10584/062007-POG
lokalny id	1POG-237SJ
wersja id	20250622T155846
poczatek wersji obiektu	2025-06-22T15:58:46
nazwa	strefa wielofunkcyjna z zabudową mieszkaniową jednorodzinną
oznaczenie	237SJ
symbol	SJ
obowiazuje od	2025-01-27
obowiazuje do	obecnie
status	w opracowaniu https://inspire.ec.europa.eu/codelist/ProcessStepGeneralValue /elaboration
charakter ustalenia	ogólnie wiążące https://inspire.ec.europa.eu/codelist/RegulationNatureValue /generallyBinding
profil podstawowy	teren zabudowy mieszkaniowej jednorodzinnej

	teren usług teren komunikacji teren zieleni urządzonej teren ogrodów działkowych teren infrastruktury technicznej
profil dodatkowy	teren zabudowy letniskowej lub rekreacji indywidualnej teren zieleni naturalnej teren lasu teren wód
maksymalna nadziemna intensywnosc zabudowy	0.6
maksymalny udzial powierzchni zabudowy	70%
maksymalna wysokosc zabudowy	12.0 m
minimalny udzial powierzchni biologicznie czynnej	30%
geometria	
plan	https://www.gov.pl/zagospodarowanieprzestrzenne/app /AktPlanowaniaPrzestrzennego/PL.ZIPPZP.10584/062007-POG/1POG

strefa planistyczna	PL.ZIPPZP.10584_062007-POG_1POG-237SZ_20250622T171009
identifier	https://www.gov.pl/zagospodarowanieprzestrzenne/app /StrefaPlanistyczna/PL.ZIPPZP.10584/062007-POG/1POG-237SZ /20250622T171009
przestrzen nazw	PL.ZIPPZP.10584/062007-POG
lokalny id	1POG-237SZ
wersja id	20250622T171009
poczatek wersji obiektu	2025-06-22T17:10:09
nazwa	strefa wielofunkcyjna z zabudową zagrodową
oznaczenie	237SZ
symbol	SZ
obowiazuje od	2025-01-27
obowiazuje do	obecnie
status	w opracowaniu https://inspire.ec.europa.eu/codelist/ProcessStepGeneralValue /elaboration
charakter ustalenia	ogólnie wiążące https://inspire.ec.europa.eu/codelist/RegulationNatureValue /generallyBinding

profil podstawowy	teren zabudowy zagrodowej teren produkcji w gospodarstwach rolnych teren akwakultury i obsługi rybactwa teren komunikacji teren zieleni urządzonej teren ogrodów działkowych teren infrastruktury technicznej
profil dodatkowy	teren usług teren zieleni naturalnej teren lasu teren wód
maksymalna nadziemna intensywnosc zabudowy	0.8
maksymalny udzial powierzchni zabudowy	70%
maksymalna wysokosc zabudowy	12.0 m
minimalny udzial powierzchni biologicznie czynnej	30%
geometria	
plan	https://www.gov.pl/zagospodarowanieprzestrzenne/app /AktPlanowaniaPrzestrzennego/PL.ZIPPZP.10584/062007-POG/1POG

strefa planistyczna	PL.ZIPPZP.10584_062007-POG_1POG-238SJ_20250622T155849
identifier	https://www.gov.pl/zagospodarowanieprzestrzenne/app /StrefaPlanistyczna/PL.ZIPPZP.10584/062007-POG/1POG-238SJ /20250622T155849
przestrzen nazw	PL.ZIPPZP.10584/062007-POG
lokalny id	1POG-238SJ
wersja id	20250622T155849
poczatek wersji obiektu	2025-06-22T15:58:49
nazwa	strefa wielofunkcyjna z zabudową mieszkaniową jednorodzinną
oznaczenie	238SJ
symbol	SJ
obowiazuje od	2025-01-27
obowiazuje do	obecnie
status	w opracowaniu https://inspire.ec.europa.eu/codelist/ProcessStepGeneralValue /elaboration

charakter ustalenia	ogólnie wiążące https://inspire.ec.europa.eu/codelist/RegulationNatureValue/generallyBinding
profil podstawowy	teren zabudowy mieszkaniowej jednorodzinnej teren usług teren komunikacji teren zieleni urządzonej teren ogrodów działkowych teren infrastruktury technicznej
profil dodatkowy	teren zabudowy letniskowej lub rekreacji indywidualnej teren zieleni naturalnej teren lasu teren wód
maksymalna nadziemna intensywnosc zabudowy	0.6
maksymalny udzial powierzchni zabudowy	70%
maksymalna wysokosc zabudowy	12.0 m
minimalny udzial powierzchni biologicznie czynnej	30%
geometria	
plan	https://www.gov.pl/zagospodarowanieprzestrzenne/app/AktPlanowaniaPrzestrzennego/PL.ZIPPZP.10584/062007-POG/1POG

strefa planistyczna	PL.ZIPPZP.10584_062007-POG_1POG-238SZ_20250622T171012
identifier	https://www.gov.pl/zagospodarowanieprzestrzenne/app/StrefaPlanistyczna/PL.ZIPPZP.10584/062007-POG/1POG-238SZ/20250622T171012
przestrzen nazw	PL.ZIPPZP.10584/062007-POG
lokalny id	1POG-238SZ
wersja id	20250622T171012
poczatek wersji obiektu	2025-06-22T17:10:12
nazwa	strefa wielofunkcyjna z zabudową zagrodową
oznaczenie	238SZ
symbol	SZ
obowiazuje od	2025-01-27
obowiazuje do	obecnie
status	w opracowaniu https://inspire.ec.europa.eu/codelist/ProcessStepGeneralValue

	/elaboration
charakter ustalenia	ogólnie wiążące https://inspire.ec.europa.eu/codelist/RegulationNatureValue/generallyBinding
profil podstawowy	teren zabudowy zagrodowej teren produkcji w gospodarstwach rolnych teren akwakultury i obsługi rybactwa teren komunikacji teren zieleni urządzonej teren ogrodów działkowych teren infrastruktury technicznej
profil dodatkowy	teren usług teren zieleni naturalnej teren lasu teren wód
maksymalna nadziemna intensywnosc zabudowy	0.8
maksymalny udzial powierzchni zabudowy	70%
maksymalna wysokosc zabudowy	12.0 m
minimalny udzial powierzchni biologicznie czynnej	30%
geometria	
plan	https://www.gov.pl/zagospodarowanieprzestrzenne/app/AktPlanowaniaPrzestrzennego/PL.ZIPPZP.10584/062007-POG/1POG

strefa planistyczna	PL.ZIPPZP.10584_062007-POG_1POG-239SJ_20250622T155908
identifier	https://www.gov.pl/zagospodarowanieprzestrzenne/app/StrefaPlanistyczna/PL.ZIPPZP.10584/062007-POG/1POG-239SJ/20250622T155908
przestrzen nazw	PL.ZIPPZP.10584/062007-POG
lokalny id	1POG-239SJ
wersja id	20250622T155908
poczatek wersji obiektu	2025-06-22T15:59:08
nazwa	strefa wielofunkcyjna z zabudową mieszkaniową jednorodzinną
oznaczenie	239SJ
symbol	SJ
obowiazuje od	2025-01-27
obowiazuje do	obecnie

status	w opracowaniu https://inspire.ec.europa.eu/codelist/ProcessStepGeneralValue/elaboration
charakter ustalenia	ogólnie wiążące https://inspire.ec.europa.eu/codelist/RegulationNatureValue/generallyBinding
profil podstawowy	teren zabudowy mieszkaniowej jednorodzinnej teren usług teren komunikacji teren zieleni urządzonej teren ogrodów działkowych teren infrastruktury technicznej
profil dodatkowy	teren zabudowy letniskowej lub rekreacji indywidualnej teren zieleni naturalnej teren lasu teren wód
maksymalna nadziemna intensywnosc zabudowy	0.6
maksymalny udzial powierzchni zabudowy	70%
maksymalna wysokosc zabudowy	12.0 m
minimalny udzial powierzchni biologicznie czynnej	30%
geometria	
plan	https://www.gov.pl/zagospodarowanieprzestrzenne/app/AktPlanowaniaPrzestrzennego/PL.ZIPPZP.10584/062007-POG/1POG

strefa planistyczna	PL.ZIPPZP.10584_062007-POG_1POG-239SZ_20250622T171015
identifier	https://www.gov.pl/zagospodarowanieprzestrzenne/app/StrefaPlanistyczna/PL.ZIPPZP.10584/062007-POG/1POG-239SZ/20250622T171015
przestrzen nazw	PL.ZIPPZP.10584/062007-POG
lokalny id	1POG-239SZ
wersja id	20250622T171015
poczatek wersji obiektu	2025-06-22T17:10:15
nazwa	strefa wielofunkcyjna z zabudową zagrodową
oznaczenie	239SZ
symbol	SZ
obowiazuje od	2025-01-27

obowiazuje do	obecnie
status	w opracowaniu https://inspire.ec.europa.eu/codelist/ProcessStepGeneralValue/elaboration
charakter ustalenia	ogólnie wiążące https://inspire.ec.europa.eu/codelist/RegulationNatureValue/generallyBinding
profil podstawowy	teren zabudowy zagrodowej teren produkcji w gospodarstwach rolnych teren akwakultury i obsługi rybactwa teren komunikacji teren zieleni urządzonej teren ogrodów działkowych teren infrastruktury technicznej
profil dodatkowy	teren usług teren zieleni naturalnej teren lasu teren wód
maksymalna nadziemna intensywnosc zabudowy	0.8
maksymalny udzial powierzchni zabudowy	70%
maksymalna wysokosc zabudowy	12.0 m
minimalny udzial powierzchni biologicznie czynnej	30%
geometria	
plan	https://www.gov.pl/zagospodarowanieprzestrzenne/app/AktPlanowaniaPrzestrzennego/PL.ZIPPZP.10584/062007-POG/1POG

strefa planistyczna	PL.ZIPPZP.10584_062007-POG_1POG-240SJ_20250622T155917
identifier	https://www.gov.pl/zagospodarowanieprzestrzenne/app/StrefaPlanistyczna/PL.ZIPPZP.10584/062007-POG/1POG-240SJ/20250622T155917
przestrzen nazw	PL.ZIPPZP.10584/062007-POG
lokalny id	1POG-240SJ
wersja id	20250622T155917
poczatek wersji obiektu	2025-06-22T15:59:17
nazwa	strefa wielofunkcyjna z zabudową mieszkaniową jednorodzinną
oznaczenie	240SJ

symbol	SJ
obowiazuje od	2025-01-27
obowiazuje do	obecnie
status	w opracowaniu https://inspire.ec.europa.eu/codelist/ProcessStepGeneralValue/elaboration
charakter ustalenia	ogólnie wiążące https://inspire.ec.europa.eu/codelist/RegulationNatureValue/generallyBinding
profil podstawowy	teren zabudowy mieszkaniowej jednorodzinnej teren usług teren komunikacji teren zieleni urządzonej teren ogrodów działkowych teren infrastruktury technicznej
profil dodatkowy	teren zabudowy letniskowej lub rekreacji indywidualnej teren zieleni naturalnej teren lasu teren wód
maksymalna nadziemna intensywnosc zabudowy	0.6
maksymalny udzial powierzchni zabudowy	70%
maksymalna wysokosc zabudowy	12.0 m
minimalny udzial powierzchni biologicznie czynnej	30%
geometria	
plan	https://www.gov.pl/zagospodarowanieprzestrzenne/app/AktPlanowaniaPrzestrzennego/PL.ZIPPZP.10584/062007-POG/1POG

strefa planistyczna	PL.ZIPPZP.10584_062007-POG_1POG-240SZ_20250622T171025
identifier	https://www.gov.pl/zagospodarowanieprzestrzenne/app/StrefaPlanistyczna/PL.ZIPPZP.10584/062007-POG/1POG-240SZ/20250622T171025
przestrzen nazw	PL.ZIPPZP.10584/062007-POG
lokalny id	1POG-240SZ
wersja id	20250622T171025
poczatek wersji obiektu	2025-06-22T17:10:25
nazwa	strefa wielofunkcyjna z zabudową zagrodową

oznaczenie	240SZ
symbol	SZ
obowiazuje od	2025-01-27
obowiazuje do	obecnie
status	w opracowaniu https://inspire.ec.europa.eu/codelist/ProcessStepGeneralValue/elaboration
charakter ustalenia	ogólnie wiążące https://inspire.ec.europa.eu/codelist/RegulationNatureValue/generallyBinding
profil podstawowy	teren zabudowy zagrodowej teren produkcji w gospodarstwach rolnych teren akwakultury i obsługi rybactwa teren komunikacji teren zieleni urządzonej teren ogrodów działkowych teren infrastruktury technicznej
profil dodatkowy	teren usług teren zieleni naturalnej teren lasu teren wód
maksymalna nadziemna intensywnosc zabudowy	0.8
maksymalny udzial powierzchni zabudowy	70%
maksymalna wysokosc zabudowy	12.0 m
minimalny udzial powierzchni biologicznie czynnej	30%
geometria	
plan	https://www.gov.pl/zagospodarowanieprzestrzenne/app/AktPlanowaniaPrzestrzennego/PL.ZIPPZP.10584/062007-POG/1POG

strefa planistyczna	PL.ZIPPZP.10584_062007-POG_1POG-241SJ_20250622T155924
identifier	https://www.gov.pl/zagospodarowanieprzestrzenne/app/StrefaPlanistyczna/PL.ZIPPZP.10584/062007-POG/1POG-241SJ/20250622T155924
przestrzen nazw	PL.ZIPPZP.10584/062007-POG
lokalny id	1POG-241SJ
wersja id	20250622T155924

poczatek wersji obiektu	2025-06-22T15:59:24
nazwa	strefa wielofunkcyjna z zabudową mieszkaniową jednorodzinną
oznaczenie	241SJ
symbol	SJ
obowiazuje od	2025-01-27
obowiazuje do	obecnie
status	w opracowaniu https://inspire.ec.europa.eu/codelist/ProcessStepGeneralValue/elaboration
charakter ustalenia	ogólnie wiążące https://inspire.ec.europa.eu/codelist/RegulationNatureValue/generallyBinding
profil podstawowy	teren zabudowy mieszkaniowej jednorodzinnej teren usług teren komunikacji teren zieleni urządzonej teren ogrodów działkowych teren infrastruktury technicznej
profil dodatkowy	teren zabudowy letniskowej lub rekreacji indywidualnej teren zieleni naturalnej teren lasu teren wód
maksymalna nadziemna intensywnosc zabudowy	0.6
maksymalny udzial powierzchni zabudowy	70%
maksymalna wysokosc zabudowy	12.0 m
minimalny udzial powierzchni biologicznie czynnej	30%
geometria	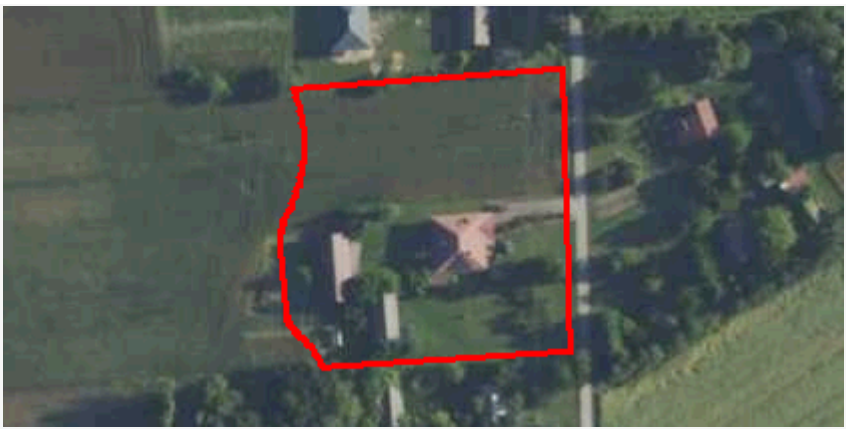
plan	https://www.gov.pl/zagospodarowanieprzestrzenne/app/AktPlanowaniaPrzestrzennego/PL.ZIPPZP.10584/062007-POG/1POG

strefa planistyczna	PL.ZIPPZP.10584_062007-POG_1POG-241SZ_20250622T171032
identifier	https://www.gov.pl/zagospodarowanieprzestrzenne/app/StrefaPlanistyczna/PL.ZIPPZP.10584/062007-POG/1POG-241SZ/20250622T171032
przestrzen nazw	PL.ZIPPZP.10584/062007-POG
lokalny id	1POG-241SZ

wersja id	20250622T171032
poczatek wersji obiektu	2025-06-22T17:10:32
nazwa	strefa wielofunkcyjna z zabudową zagrodową
oznaczenie	241SZ
symbol	SZ
obowiazuje od	2025-01-27
obowiazuje do	obecnie
status	w opracowaniu https://inspire.ec.europa.eu/codelist/ProcessStepGeneralValue/elaboration
charakter ustalenia	ogólnie wiążące https://inspire.ec.europa.eu/codelist/RegulationNatureValue/generallyBinding
profil podstawowy	teren zabudowy zagrodowej teren produkcji w gospodarstwach rolnych teren akwakultury i obsługi rybactwa teren komunikacji teren zieleni urządzonej teren ogrodów działkowych teren infrastruktury technicznej
profil dodatkowy	teren usług teren zieleni naturalnej teren lasu teren wód
maksymalna nadziemna intensywnosc zabudowy	0.8
maksymalny udzial powierzchni zabudowy	70%
maksymalna wysokosc zabudowy	12.0 m
minimalny udzial powierzchni biologicznie czynnej	30%
geometria	
plan	https://www.gov.pl/zagospodarowanieprzestrzenne/app/AktPlanowaniaPrzestrzennego/PL.ZIPPZP.10584/062007-POG/1POG

strefa planistyczna	PL.ZIPPZP.10584_062007-POG_1POG-242SJ_20250622T155926
identifier	https://www.gov.pl/zagospodarowanieprzestrzenne/app/StrefaPlanistyczna/PL.ZIPPZP.10584/062007-POG/1POG-242SJ/20250622T155926

przestrzen nazw	PL.ZIPPZP.10584/062007-POG
lokalny id	1POG-242SJ
wersja id	20250622T155926
poczatek wersji obiektu	2025-06-22T15:59:26
nazwa	strefa wielofunkcyjna z zabudową mieszkaniową jednorodzinną
oznaczenie	242SJ
symbol	SJ
obowiazuje od	2025-01-27
obowiazuje do	obecnie
status	w opracowaniu https://inspire.ec.europa.eu/codelist/ProcessStepGeneralValue/elaboration
charakter ustalenia	ogólnie wiążące https://inspire.ec.europa.eu/codelist/RegulationNatureValue/generallyBinding
profil podstawowy	teren zabudowy mieszkaniowej jednorodzinnej teren usług teren komunikacji teren zieleni urządzonej teren ogrodów działkowych teren infrastruktury technicznej
profil dodatkowy	teren zabudowy letniskowej lub rekreacji indywidualnej teren zieleni naturalnej teren lasu teren wód
maksymalna nadziemna intensywnosc zabudowy	0.6
maksymalny udzial powierzchni zabudowy	70%
maksymalna wysokosc zabudowy	12.0 m
minimalny udzial powierzchni biologicznie czynnej	30%
geometria	
plan	https://www.gov.pl/zagospodarowanieprzestrzenne/app/AktPlanowaniaPrzestrzennego/PL.ZIPPZP.10584/062007-POG/1POG

strefa planistyczna	PL.ZIPPZP.10584_062007-POG_1POG-242SZ_20250622T171040
identifier	https://www.gov.pl/zagospodarowanieprzestrzenne/app/StrefaPlanistyczna/PL.ZIPPZP.10584/062007-POG/1POG-242SZ

	/20250622T171040
przestrzen nazw	PL.ZIPPZP.10584/062007-POG
lokalny id	1POG-242SZ
wersja id	20250622T171040
poczatek wersji obiektu	2025-06-22T17:10:40
nazwa	strefa wielofunkcyjna z zabudową zagrodową
oznaczenie	242SZ
symbol	SZ
obowiazuje od	2025-01-27
obowiazuje do	obecnie
status	w opracowaniu https://inspire.ec.europa.eu/codelist/ProcessStepGeneralValue/elaboration
charakter ustalenia	ogólnie wiążące https://inspire.ec.europa.eu/codelist/RegulationNatureValue/generallyBinding
profil podstawowy	teren zabudowy zagrodowej teren produkcji w gospodarstwach rolnych teren akwakultury i obsługi rybactwa teren komunikacji teren zieleni urządzonej teren ogrodów działkowych teren infrastruktury technicznej
profil dodatkowy	teren usług teren zieleni naturalnej teren lasu teren wód
maksymalna nadziemna intensywnosc zabudowy	0.8
maksymalny udzial powierzchni zabudowy	70%
maksymalna wysokosc zabudowy	12.0 m
minimalny udzial powierzchni biologicznie czynnej	30%
geometria	
plan	https://www.gov.pl/zagospodarowanieprzestrzenne/app/AktPlanowaniaPrzestrzennego/PL.ZIPPZP.10584/062007-POG/1POG
strefa planistyczna	PL.ZIPPZP.10584_062007-POG_1POG-243SJ_20250622T155932

identifier	https://www.gov.pl/zagospodarowanieprzestrzenne/app /StrefaPlanistyczna/PL.ZIPPZP.10584/062007-POG/1POG-243SJ /20250622T155932
przestrzen nazw	PL.ZIPPZP.10584/062007-POG
lokalny id	1POG-243SJ
wersja id	20250622T155932
poczatek wersji obiektu	2025-06-22T15:59:32
nazwa	strefa wielofunkcyjna z zabudową mieszkaniową jednorodzinną
oznaczenie	243SJ
symbol	SJ
obowiazuje od	2025-01-27
obowiazuje do	obecnie
status	w opracowaniu https://inspire.ec.europa.eu/codelist/ProcessStepGeneralValue /elaboration
charakter ustalenia	ogólnie wiążące https://inspire.ec.europa.eu/codelist/RegulationNatureValue /generallyBinding
profil podstawowy	teren zabudowy mieszkaniowej jednorodzinnej teren usług teren komunikacji teren zieleni urządzonej teren ogrodów działkowych teren infrastruktury technicznej
profil dodatkowy	teren zabudowy letniskowej lub rekreacji indywidualnej teren zieleni naturalnej teren lasu teren wód
maksymalna nadziemna intensywnosc zabudowy	0.6
maksymalny udzial powierzchni zabudowy	70%
maksymalna wysokosc zabudowy	12.0 m
minimalny udzial powierzchni biologicznie czynnej	30%
geometria	
plan	https://www.gov.pl/zagospodarowanieprzestrzenne/app /AktPlanowaniaPrzestrzennego/PL.ZIPPZP.10584/062007-POG/1POG

strefa planistyczna	PL.ZIPPZP.10584_062007-POG_1POG-243SZ_20250622T171043
identifier	https://www.gov.pl/zagospodarowanieprzestrzenne/app /StrefaPlanistyczna/PL.ZIPPZP.10584/062007-POG/1POG-243SZ /20250622T171043
przestrzen nazw	PL.ZIPPZP.10584/062007-POG
lokalny id	1POG-243SZ
wersja id	20250622T171043
poczatek wersji obiektu	2025-06-22T17:10:43
nazwa	strefa wielofunkcyjna z zabudową zagrodową
oznaczenie	243SZ
symbol	SZ
obowiazuje od	2025-01-27
obowiazuje do	obecnie
status	w opracowaniu https://inspire.ec.europa.eu/codelist/ProcessStepGeneralValue /elaboration
charakter ustalenia	ogólnie wiążące https://inspire.ec.europa.eu/codelist/RegulationNatureValue /generallyBinding
profil podstawowy	teren zabudowy zagrodowej teren produkcji w gospodarstwach rolnych teren akwakultury i obsługi rybactwa teren komunikacji teren zieleni urządzonej teren ogrodów działkowych teren infrastruktury technicznej
profil dodatkowy	teren usług teren zieleni naturalnej teren lasu teren wód
maksymalna nadziemna intensywnosc zabudowy	0.8
maksymalny udzial powierzchni zabudowy	70%
maksymalna wysokosc zabudowy	12.0 m
minimalny udzial powierzchni biologicznie czynnej	30%
geometria	

plan	https://www.gov.pl/zagospodarowanieprzestrzenne/app /AktPlanowaniaPrzestrzennego/PL.ZIPPZP.10584/062007-POG/1POG
strefa planistyczna	PL.ZIPPZP.10584_062007-POG_1POG-244SZ_20250622T171046
identifier	https://www.gov.pl/zagospodarowanieprzestrzenne/app /StrefaPlanistyczna/PL.ZIPPZP.10584/062007-POG/1POG-244SZ /20250622T171046
przestrzen nazw	PL.ZIPPZP.10584/062007-POG
lokalny id	1POG-244SZ
wersja id	20250622T171046
poczatek wersji obiektu	2025-06-22T17:10:46
nazwa	strefa wielofunkcyjna z zabudową zagrodową
oznaczenie	244SZ
symbol	SZ
obowiazuje od	2025-01-27
obowiazuje do	obecnie
status	w opracowaniu https://inspire.ec.europa.eu/codelist/ProcessStepGeneralValue /elaboration
charakter ustalenia	ogólnie wiążące https://inspire.ec.europa.eu/codelist/RegulationNatureValue /generallyBinding
profil podstawowy	teren zabudowy zagrodowej teren produkcji w gospodarstwach rolnych teren akwakultury i obsługi rybactwa teren komunikacji teren zieleni urządzonej teren ogrodów działkowych teren infrastruktury technicznej
profil dodatkowy	teren usług teren zieleni naturalnej teren lasu teren wód
maksymalna nadziemna intensywnosc zabudowy	0.8
maksymalny udzial powierzchni zabudowy	70%
maksymalna wysokosc zabudowy	12.0 m
minimalny udzial powierzchni biologicznie czynnej	30%
geometria	



plan	https://www.gov.pl/zagospodarowanieprzestrzenne/app /AktPlanowaniaPrzestrzennego/PL.ZIPPZP.10584/062007-POG/1POG
strefa planistyczna	PL.ZIPPZP.10584_062007-POG_1POG-244SJ_20250622T155936
identifier	https://www.gov.pl/zagospodarowanieprzestrzenne/app /StrefaPlanistyczna/PL.ZIPPZP.10584/062007-POG/1POG-244SJ /20250622T155936
przestrzen nazw	PL.ZIPPZP.10584/062007-POG
lokalny id	1POG-244SJ
wersja id	20250622T155936
poczatek wersji obiektu	2025-06-22T15:59:36
nazwa	strefa wielofunkcyjna z zabudową mieszkaniową jednorodzinną
oznaczenie	244SJ
symbol	SJ
obowiazuje od	2025-06-15
obowiazuje do	obecnie
status	w opracowaniu https://inspire.ec.europa.eu/codelist/ProcessStepGeneralValue /elaboration
charakter ustalenia	ogólnie wiążące https://inspire.ec.europa.eu/codelist/RegulationNatureValue /generallyBinding
profil podstawowy	teren zabudowy mieszkaniowej jednorodzinnej teren usług teren komunikacji teren zieleni urządzonej teren ogrodów działkowych teren infrastruktury technicznej
profil dodatkowy	teren zabudowy letniskowej lub rekreacji indywidualnej teren zieleni naturalnej teren lasu teren wód
maksymalna nadziemna intensywnosc zabudowy	0.6
maksymalny udzial powierzchni zabudowy	70%
maksymalna wysokosc zabudowy	12.0 m
minimalny udzial powierzchni	

biologicznie czynnej	30%
geometria	
plan	https://www.gov.pl/zagospodarowanieprzestrzenne/app/AktPlanowaniaPrzestrzennego/PL.ZIPPZP.10584/062007-POG/1POG
strefa planistyczna	PL.ZIPPZP.10584_062007-POG_1POG-245SJ_20250622T155939
identifier	https://www.gov.pl/zagospodarowanieprzestrzenne/app/StrefaPlanistyczna/PL.ZIPPZP.10584/062007-POG/1POG-245SJ/20250622T155939
przestrzen nazw	PL.ZIPPZP.10584/062007-POG
lokalny id	1POG-245SJ
wersja id	20250622T155939
poczatek wersji obiektu	2025-06-22T15:59:39
nazwa	strefa wielofunkcyjna z zabudową mieszkaniową jednorodzinną
oznaczenie	245SJ
symbol	SJ
obowiazuje od	2025-06-15
obowiazuje do	obecnie
status	w opracowaniu https://inspire.ec.europa.eu/codelist/ProcessStepGeneralValue/elaboration
charakter ustalenia	ogólnie wiążące https://inspire.ec.europa.eu/codelist/RegulationNatureValue/generallyBinding
profil podstawowy	teren zabudowy mieszkaniowej jednorodzinnej teren usług teren komunikacji teren zieleni urządzonej teren ogrodów działkowych teren infrastruktury technicznej
profil dodatkowy	teren zabudowy letniskowej lub rekreacji indywidualnej teren zieleni naturalnej teren lasu teren wód
maksymalna nadziemna intensywnosc zabudowy	0.6
maksymalny udzial powierzchni zabudowy	70%
maksymalna wysokosc zabudowy	12.0 m

minimalny udzial powierzchni biologicznie czynnej	30%
geometria	
plan	https://www.gov.pl/zagospodarowanieprzestrzenne/app /AktPlanowaniaPrzestrzennego/PL.ZIPPZP.10584/062007-POG/1POG
strefa planistyczna	PL.ZIPPZP.10584_062007-POG_1POG-245SZ_20250622T171107
identifier	https://www.gov.pl/zagospodarowanieprzestrzenne/app /StrefaPlanistyczna/PL.ZIPPZP.10584/062007-POG/1POG-245SZ /20250622T171107
przestrzen nazw	PL.ZIPPZP.10584/062007-POG
lokalny id	1POG-245SZ
wersja id	20250622T171107
poczatek wersji obiektu	2025-06-22T17:11:07
nazwa	strefa wielofunkcyjna z zabudową zagrodową
oznaczenie	245SZ
symbol	SZ
obowiazuje od	2025-01-27
obowiazuje do	obecnie
status	w opracowaniu https://inspire.ec.europa.eu/codelist/ProcessStepGeneralValue /elaboration
charakter ustalenia	ogólnie wiążące https://inspire.ec.europa.eu/codelist/RegulationNatureValue /generallyBinding
profil podstawowy	teren zabudowy zagrodowej teren produkcji w gospodarstwach rolnych teren akwakultury i obsługi rybactwa teren komunikacji teren zieleni urządzonej teren ogrodów działkowych teren infrastruktury technicznej
profil dodatkowy	teren usług teren zieleni naturalnej teren lasu teren wód
maksymalna nadziemna intensywnosc zabudowy	0.8
maksymalny udzial powierzchni	

zabudowy	70%
maksymalna wysokosc zabudowy	12.0 m
minimalny udzial powierzchni biologicznie czynnej	30%
geometria	
plan	https://www.gov.pl/zagospodarowanieprzestrzenne/app/AktPlanowaniaPrzestrzennego/PL.ZIPPZP.10584/062007-POG/1POG

strefa planistyczna	PL.ZIPPZP.10584_062007-POG_1POG-246SJ_20250622T155943
identifier	https://www.gov.pl/zagospodarowanieprzestrzenne/app/StrefaPlanistyczna/PL.ZIPPZP.10584/062007-POG/1POG-246SJ/20250622T155943
przestrzen nazw	PL.ZIPPZP.10584/062007-POG
lokalny id	1POG-246SJ
wersja id	20250622T155943
poczatek wersji obiektu	2025-06-22T15:59:43
nazwa	strefa wielofunkcyjna z zabudową mieszkaniową jednorodzinną
oznaczenie	246SJ
symbol	SJ
obowiazuje od	2025-01-27
obowiazuje do	obecnie
status	w opracowaniu https://inspire.ec.europa.eu/codelist/ProcessStepGeneralValue/elaboration
charakter ustalenia	ogólnie wiążące https://inspire.ec.europa.eu/codelist/RegulationNatureValue/generallyBinding
profil podstawowy	teren zabudowy mieszkaniowej jednorodzinnej teren usług teren komunikacji teren zieleni urządzonej teren ogrodów działkowych teren infrastruktury technicznej
profil dodatkowy	teren zabudowy letniskowej lub rekreacji indywidualnej teren zieleni naturalnej teren lasu teren wód
maksymalna nadziemna intensywnosc zabudowy	0.6

maksymalny udzial powierzchni zabudowy	70%
maksymalna wysokosc zabudowy	12.0 m
minimalny udzial powierzchni biologicznie czynnej	30%
geometria	
plan	https://www.gov.pl/zagospodarowanieprzestrzenne/app /AktPlanowaniaPrzestrzennego/PL.ZIPPZP.10584/062007-POG/1POG

strefa planistyczna	PL.ZIPPZP.10584_062007-POG_1POG-246SZ_20250622T171137
identifier	https://www.gov.pl/zagospodarowanieprzestrzenne/app /StrefaPlanistyczna/PL.ZIPPZP.10584/062007-POG/1POG-246SZ /20250622T171137
przestrzen nazw	PL.ZIPPZP.10584/062007-POG
lokalny id	1POG-246SZ
wersja id	20250622T171137
poczatek wersji obiektu	2025-06-22T17:11:37
nazwa	strefa wielofunkcyjna z zabudową zagrodową
oznaczenie	246SZ
symbol	SZ
obowiazuje od	2025-01-27
obowiazuje do	obecnie
status	w opracowaniu https://inspire.ec.europa.eu/codelist/ProcessStepGeneralValue /elaboration
charakter ustalenia	ogólnie wiążące https://inspire.ec.europa.eu/codelist/RegulationNatureValue /generallyBinding
profil podstawowy	teren zabudowy zagrodowej teren produkcji w gospodarstwach rolnych teren akwakultury i obsługi rybactwa teren komunikacji teren zieleni urządzonej teren ogrodów działkowych teren infrastruktury technicznej
profil dodatkowy	teren usług teren zieleni naturalnej teren lasu teren wód

maksymalna nadziemna intensywnosc zabudowy	0.8
maksymalny udzial powierzchni zabudowy	70%
maksymalna wysokosc zabudowy	12.0 m
minimalny udzial powierzchni biologicznie czynnej	30%
geometria	
plan	https://www.gov.pl/zagospodarowanieprzestrzenne/app /AktPlanowaniaPrzestrzennego/PL.ZIPPZP.10584/062007-POG/1POG

strefa planistyczna	PL.ZIPPZP.10584_062007-POG_1POG-247SJ_20250622T155946
identifier	https://www.gov.pl/zagospodarowanieprzestrzenne/app /StrefaPlanistyczna/PL.ZIPPZP.10584/062007-POG/1POG-247SJ /20250622T155946
przestrzen nazw	PL.ZIPPZP.10584/062007-POG
lokalny id	1POG-247SJ
wersja id	20250622T155946
poczatek wersji obiektu	2025-06-22T15:59:46
nazwa	strefa wielofunkcyjna z zabudową mieszkaniową jednorodzinną
oznaczenie	247SJ
symbol	SJ
obowiazuje od	2025-01-27
obowiazuje do	obecnie
status	w opracowaniu https://inspire.ec.europa.eu/codelist/ProcessStepGeneralValue /elaboration
charakter ustalenia	ogólnie wiążące https://inspire.ec.europa.eu/codelist/RegulationNatureValue /generallyBinding
profil podstawowy	teren zabudowy mieszkaniowej jednorodzinnej teren usług teren komunikacji teren zieleni urządzonej teren ogrodów działkowych teren infrastruktury technicznej
profil dodatkowy	teren zabudowy letniskowej lub rekreacji indywidualnej teren zieleni naturalnej

	teren lasu teren wód
maksymalna nadziemna intensywnosc zabudowy	0.6
maksymalny udzial powierzchni zabudowy	70%
maksymalna wysokosc zabudowy	12.0 m
minimalny udzial powierzchni biologicznie czynnej	30%
geometria	
plan	https://www.gov.pl/zagospodarowanieprzestrzenne/app /AktPlanowaniaPrzestrzennego/PL.ZIPPZP.10584/062007-POG/1POG

strefa planistyczna	PL.ZIPPZP.10584_062007-POG_1POG-247SZ_20250622T171141
identifier	https://www.gov.pl/zagospodarowanieprzestrzenne/app /StrefaPlanistyczna/PL.ZIPPZP.10584/062007-POG/1POG-247SZ /20250622T171141
przestrzen nazw	PL.ZIPPZP.10584/062007-POG
lokalny id	1POG-247SZ
wersja id	20250622T171141
poczatek wersji obiektu	2025-06-22T17:11:41
nazwa	strefa wielofunkcyjna z zabudową zagrodową
oznaczenie	247SZ
symbol	SZ
obowiazuje od	2025-01-27
obowiazuje do	obecnie
status	w opracowaniu https://inspire.ec.europa.eu/codelist/ProcessStepGeneralValue /elaboration
charakter ustalenia	ogólnie wiążące https://inspire.ec.europa.eu/codelist/RegulationNatureValue /generallyBinding
profil podstawowy	teren zabudowy zagrodowej teren produkcji w gospodarstwach rolnych teren akwakultury i obsługi rybactwa teren komunikacji teren zieleni urządzonej teren ogrodów działkowych teren infrastruktury technicznej

profil dodatkowy	teren usług teren zieleni naturalnej teren lasu teren wód
maksymalna nadziemna intensywnosc zabudowy	0.8
maksymalny udzial powierzchni zabudowy	70%
maksymalna wysokosc zabudowy	12.0 m
minimalny udzial powierzchni biologicznie czynnej	30%
geometria	
plan	https://www.gov.pl/zagospodarowanieprzestrzenne/app /AktPlanowaniaPrzestrzennego/PL.ZIPPZP.10584/062007-POG/1POG

strefa planistyczna	PL.ZIPPZP.10584_062007-POG_1POG-248SZ_20250622T171151
identifier	https://www.gov.pl/zagospodarowanieprzestrzenne/app /StrefaPlanistyczna/PL.ZIPPZP.10584/062007-POG/1POG-248SZ /20250622T171151
przestrzen nazw	PL.ZIPPZP.10584/062007-POG
lokalny id	1POG-248SZ
wersja id	20250622T171151
poczatek wersji obiektu	2025-06-22T17:11:51
nazwa	strefa wielofunkcyjna z zabudową zagrodową
oznaczenie	248SZ
symbol	SZ
obowiazuje od	2025-01-27
obowiazuje do	obecnie
status	w opracowaniu https://inspire.ec.europa.eu/codelist/ProcessStepGeneralValue /elaboration
charakter ustalenia	ogólnie wiążące https://inspire.ec.europa.eu/codelist/RegulationNatureValue /generallyBinding
profil podstawowy	teren zabudowy zagrodowej teren produkcji w gospodarstwach rolnych teren akwakultury i obsługi rybactwa teren komunikacji

	teren zieleni urządzonej teren ogrodów działkowych teren infrastruktury technicznej
profil dodatkowy	teren usług teren zieleni naturalnej teren lasu teren wód
maksymalna nadziemna intensywnosc zabudowy	0.8
maksymalny udzial powierzchni zabudowy	70%
maksymalna wysokosc zabudowy	12.0 m
minimalny udzial powierzchni biologicznie czynnej	30%
geometria	
plan	https://www.gov.pl/zagospodarowanieprzestrzenne/app /AktPlanowaniaPrzestrzennego/PL.ZIPPZP.10584/062007-POG/1POG

strefa planistyczna	PL.ZIPPZP.10584_062007-POG_1POG-248SJ_20250622T155950
identifier	https://www.gov.pl/zagospodarowanieprzestrzenne/app /StrefaPlanistyczna/PL.ZIPPZP.10584/062007-POG/1POG-248SJ /20250622T155950
przestrzen nazw	PL.ZIPPZP.10584/062007-POG
lokalny id	1POG-248SJ
wersja id	20250622T155950
poczatek wersji obiektu	2025-06-22T15:59:50
nazwa	strefa wielofunkcyjna z zabudową mieszkaniową jednorodzinną
oznaczenie	248SJ
symbol	SJ
obowiazuje od	2025-06-15
obowiazuje do	obecnie
status	w opracowaniu https://inspire.ec.europa.eu/codelist/ProcessStepGeneralValue /elaboration
charakter ustalenia	ogólnie wiążące https://inspire.ec.europa.eu/codelist/RegulationNatureValue /generallyBinding
profil podstawowy	teren zabudowy mieszkaniowej jednorodzinnej

	teren usług teren komunikacji teren zieleni urządzonej teren ogrodów działkowych teren infrastruktury technicznej
profil dodatkowy	teren zabudowy letniskowej lub rekreacji indywidualnej teren zieleni naturalnej teren lasu teren wód
maksymalna nadziemna intensywnosc zabudowy	0.6
maksymalny udzial powierzchni zabudowy	70%
maksymalna wysokosc zabudowy	12.0 m
minimalny udzial powierzchni biologicznie czynnej	30%
geometria	
plan	https://www.gov.pl/zagospodarowanieprzestrzenne/app /AktPlanowaniaPrzestrzennego/PL.ZIPPZP.10584/062007-POG/1POG

strefa planistyczna	PL.ZIPPZP.10584_062007-POG_1POG-249SJ_20250622T160008
identifier	https://www.gov.pl/zagospodarowanieprzestrzenne/app /StrefaPlanistyczna/PL.ZIPPZP.10584/062007-POG/1POG-249SJ /20250622T160008
przestrzen nazw	PL.ZIPPZP.10584/062007-POG
lokalny id	1POG-249SJ
wersja id	20250622T160008
poczatek wersji obiektu	2025-06-22T16:00:08
nazwa	strefa wielofunkcyjna z zabudową mieszkaniową jednorodzinną
oznaczenie	249SJ
symbol	SJ
obowiazuje od	2025-01-27
obowiazuje do	obecnie
status	w opracowaniu https://inspire.ec.europa.eu/codelist/ProcessStepGeneralValue /elaboration
charakter ustalenia	ogólnie wiążące https://inspire.ec.europa.eu/codelist/RegulationNatureValue /generallyBinding

profil podstawowy	teren zabudowy mieszkaniowej jednorodzinnej teren usług teren komunikacji teren zieleni urządzonej teren ogrodów działkowych teren infrastruktury technicznej
profil dodatkowy	teren zabudowy letniskowej lub rekreacji indywidualnej teren zieleni naturalnej teren lasu teren wód
maksymalna nadziemna intensywnosc zabudowy	0.6
maksymalny udzial powierzchni zabudowy	70%
maksymalna wysokosc zabudowy	12.0 m
minimalny udzial powierzchni biologicznie czynnej	30%
geometria	
plan	https://www.gov.pl/zagospodarowanieprzestrzenne/app /AktPlanowaniaPrzestrzennego/PL.ZIPPZP.10584/062007-POG/1POG

strefa planistyczna	PL.ZIPPZP.10584_062007-POG_1POG-249SZ_20250622T171154
identifier	https://www.gov.pl/zagospodarowanieprzestrzenne/app /StrefaPlanistyczna/PL.ZIPPZP.10584/062007-POG/1POG-249SZ /20250622T171154
przestrzen nazw	PL.ZIPPZP.10584/062007-POG
lokalny id	1POG-249SZ
wersja id	20250622T171154
poczatek wersji obiektu	2025-06-22T17:11:54
nazwa	strefa wielofunkcyjna z zabudową zagrodową
oznaczenie	249SZ
symbol	SZ
obowiazuje od	2025-01-27
obowiazuje do	obecnie
status	w opracowaniu https://inspire.ec.europa.eu/codelist/ProcessStepGeneralValue /elaboration
charakter ustalenia	ogólnie wiążące

	https://inspire.ec.europa.eu/codelist/RegulationNatureValue/generallyBinding
profil podstawowy	teren zabudowy zagrodowej teren produkcji w gospodarstwach rolnych teren akwakultury i obsługi rybactwa teren komunikacji teren zieleni urządzonej teren ogrodów działkowych teren infrastruktury technicznej
profil dodatkowy	teren usług teren zieleni naturalnej teren lasu teren wód
maksymalna nadziemna intensywnosc zabudowy	0.8
maksymalny udzial powierzchni zabudowy	70%
maksymalna wysokosc zabudowy	12.0 m
minimalny udzial powierzchni biologicznie czynnej	30%
geometria	
plan	https://www.gov.pl/zagospodarowanieprzestrzenne/app/AktPlanowaniaPrzestrzennego/PL.ZIPPZP.10584/062007-POG/1POG

strefa planistyczna	PL.ZIPPZP.10584_062007-POG_1POG-250SJ_20250622T160011
identifier	https://www.gov.pl/zagospodarowanieprzestrzenne/app/StrefaPlanistyczna/PL.ZIPPZP.10584/062007-POG/1POG-250SJ/20250622T160011
przestrzen nazw	PL.ZIPPZP.10584/062007-POG
lokalny id	1POG-250SJ
wersja id	20250622T160011
poczatek wersji obiektu	2025-06-22T16:00:11
nazwa	strefa wielofunkcyjna z zabudową mieszkaniową jednorodzinną
oznaczenie	250SJ
symbol	SJ
obowiazuje od	2025-01-27
obowiazuje do	obecnie
status	w opracowaniu https://inspire.ec.europa.eu/codelist/ProcessStepGeneralValue

	/elaboration
charakter ustalenia	ogólnie wiążące https://inspire.ec.europa.eu/codelist/RegulationNatureValue/generallyBinding
profil podstawowy	teren zabudowy mieszkaniowej jednorodzinnej teren usług teren komunikacji teren zieleni urządzonej teren ogrodów działkowych teren infrastruktury technicznej
profil dodatkowy	teren zabudowy letniskowej lub rekreacji indywidualnej teren zieleni naturalnej teren lasu teren wód
maksymalna nadziemna intensywnosc zabudowy	0.6
maksymalny udzial powierzchni zabudowy	70%
maksymalna wysokosc zabudowy	12.0 m
minimalny udzial powierzchni biologicznie czynnej	30%
geometria	
plan	https://www.gov.pl/zagospodarowanieprzestrzenne/app/AktPlanowaniaPrzestrzennego/PL.ZIPPZP.10584/062007-POG/1POG

strefa planistyczna	PL.ZIPPZP.10584_062007-POG_1POG-250SZ_20250622T223004
identifier	https://www.gov.pl/zagospodarowanieprzestrzenne/app/StrefaPlanistyczna/PL.ZIPPZP.10584/062007-POG/1POG-250SZ/20250622T223004
przestrzen nazw	PL.ZIPPZP.10584/062007-POG
lokalny id	1POG-250SZ
wersja id	20250622T223004
poczatek wersji obiektu	2025-06-22T22:30:04
nazwa	strefa wielofunkcyjna z zabudową zagrodową
oznaczenie	250SZ
symbol	SZ
obowiazuje od	2025-01-27
obowiazuje do	obecnie

status	w opracowaniu https://inspire.ec.europa.eu/codelist/ProcessStepGeneralValue/elaboration
charakter ustalenia	ogólnie wiążące https://inspire.ec.europa.eu/codelist/RegulationNatureValue/generallyBinding
profil podstawowy	teren zabudowy zagrodowej teren produkcji w gospodarstwach rolnych teren akwakultury i obsługi rybactwa teren komunikacji teren zieleni urządzonej teren ogrodów działkowych teren infrastruktury technicznej
profil dodatkowy	teren usług teren zieleni naturalnej teren lasu teren wód
maksymalna nadziemna intensywnosc zabudowy	0.8
maksymalny udzial powierzchni zabudowy	70%
maksymalna wysokosc zabudowy	12.0 m
minimalny udzial powierzchni biologicznie czynnej	30%
geometria	
plan	https://www.gov.pl/zagospodarowanieprzestrzenne/app/AktPlanowaniaPrzestrzennego/PL.ZIPPZP.10584/062007-POG/1POG

strefa planistyczna	PL.ZIPPZP.10584_062007-POG_1POG-251SJ_20250622T160014
identifier	https://www.gov.pl/zagospodarowanieprzestrzenne/app/StrefaPlanistyczna/PL.ZIPPZP.10584/062007-POG/1POG-251SJ/20250622T160014
przestrzen nazw	PL.ZIPPZP.10584/062007-POG
lokalny id	1POG-251SJ
wersja id	20250622T160014
poczatek wersji obiektu	2025-06-22T16:00:14
nazwa	strefa wielofunkcyjna z zabudową mieszkaniową jednorodzinną
oznaczenie	251SJ
symbol	SJ

obowiazuje od	2025-01-27
obowiazuje do	obecnie
status	w opracowaniu https://inspire.ec.europa.eu/codelist/ProcessStepGeneralValue/elaboration
charakter ustalenia	ogólnie wiążące https://inspire.ec.europa.eu/codelist/RegulationNatureValue/generallyBinding
profil podstawowy	teren zabudowy mieszkaniowej jednorodzinnej teren usług teren komunikacji teren zieleni urządzonej teren ogrodów działkowych teren infrastruktury technicznej
profil dodatkowy	teren zabudowy letniskowej lub rekreacji indywidualnej teren zieleni naturalnej teren lasu teren wód
maksymalna nadziemna intensywnosc zabudowy	0.6
maksymalny udzial powierzchni zabudowy	70%
maksymalna wysokosc zabudowy	12.0 m
minimalny udzial powierzchni biologicznie czynnej	30%
geometria	
plan	https://www.gov.pl/zagospodarowanieprzestrzenne/app/AktPlanowaniaPrzestrzennego/PL.ZIPPZP.10584/062007-POG/1POG

strefa planistyczna	PL.ZIPPZP.10584_062007-POG_1POG-251SZ_20250622T171218
identifier	https://www.gov.pl/zagospodarowanieprzestrzenne/app/StrefaPlanistyczna/PL.ZIPPZP.10584/062007-POG/1POG-251SZ/20250622T171218
przestrzen nazw	PL.ZIPPZP.10584/062007-POG
lokalny id	1POG-251SZ
wersja id	20250622T171218
poczatek wersji obiektu	2025-06-22T17:12:18
nazwa	strefa wielofunkcyjna z zabudową zagrodową
oznaczenie	251SZ

symbol	SZ
obowiazuje od	2025-01-27
obowiazuje do	obecnie
status	w opracowaniu https://inspire.ec.europa.eu/codelist/ProcessStepGeneralValue/elaboration
charakter ustalenia	ogólnie wiążące https://inspire.ec.europa.eu/codelist/RegulationNatureValue/generallyBinding
profil podstawowy	teren zabudowy zagrodowej teren produkcji w gospodarstwach rolnych teren akwakultury i obsługi rybactwa teren komunikacji teren zieleni urządzonej teren ogrodów działkowych teren infrastruktury technicznej
profil dodatkowy	teren usług teren zieleni naturalnej teren lasu teren wód
maksymalna nadziemna intensywnosc zabudowy	0.8
maksymalny udzial powierzchni zabudowy	70%
maksymalna wysokosc zabudowy	12.0 m
minimalny udzial powierzchni biologicznie czynnej	30%
geometria	
plan	https://www.gov.pl/zagospodarowanieprzestrzenne/app/AktPlanowaniaPrzestrzennego/PL.ZIPPZP.10584/062007-POG/1POG

strefa planistyczna	PL.ZIPPZP.10584_062007-POG_1POG-252SJ_20250622T160017
identifier	https://www.gov.pl/zagospodarowanieprzestrzenne/app/StrefaPlanistyczna/PL.ZIPPZP.10584/062007-POG/1POG-252SJ/20250622T160017
przestrzen nazw	PL.ZIPPZP.10584/062007-POG
lokalny id	1POG-252SJ
wersja id	20250622T160017
poczatek wersji obiektu	2025-06-22T16:00:17

nazwa	strefa wielofunkcyjna z zabudową mieszkaniową jednorodzinną
oznaczenie	252SJ
symbol	SJ
obowiazuje od	2025-01-27
obowiazuje do	obecnie
status	w opracowaniu https://inspire.ec.europa.eu/codelist/ProcessStepGeneralValue/elaboration
charakter ustalenia	ogólnie wiążące https://inspire.ec.europa.eu/codelist/RegulationNatureValue/generallyBinding
profil podstawowy	teren zabudowy mieszkaniowej jednorodzinnej teren usług teren komunikacji teren zieleni urządzonej teren ogrodów działkowych teren infrastruktury technicznej
profil dodatkowy	teren zabudowy letniskowej lub rekreacji indywidualnej teren zieleni naturalnej teren lasu teren wód
maksymalna nadziemna intensywnosc zabudowy	0.6
maksymalny udzial powierzchni zabudowy	70%
maksymalna wysokosc zabudowy	12.0 m
minimalny udzial powierzchni biologicznie czynnej	30%
geometria	
plan	https://www.gov.pl/zagospodarowanieprzestrzenne/app/AktPlanowaniaPrzestrzennego/PL.ZIPPZP.10584/062007-POG/1POG

strefa planistyczna	PL.ZIPPZP.10584_062007-POG_1POG-252SZ_20250622T171222
identifier	https://www.gov.pl/zagospodarowanieprzestrzenne/app/StrefaPlanistyczna/PL.ZIPPZP.10584/062007-POG/1POG-252SZ/20250622T171222
przestrzen nazw	PL.ZIPPZP.10584/062007-POG
lokalny id	1POG-252SZ
wersja id	20250622T171222

poczatek wersji obiektu	2025-06-22T17:12:22
nazwa	strefa wielofunkcyjna z zabudową zagrodową
oznaczenie	252SZ
symbol	SZ
obowiazuje od	2025-01-27
obowiazuje do	obecnie
status	w opracowaniu https://inspire.ec.europa.eu/codelist/ProcessStepGeneralValue/elaboration
charakter ustalenia	ogólnie wiążące https://inspire.ec.europa.eu/codelist/RegulationNatureValue/generallyBinding
profil podstawowy	teren zabudowy zagrodowej teren produkcji w gospodarstwach rolnych teren akwakultury i obsługi rybactwa teren komunikacji teren zieleni urządzonej teren ogrodów działkowych teren infrastruktury technicznej
profil dodatkowy	teren usług teren zieleni naturalnej teren lasu teren wód
maksymalna nadziemna intensywnosc zabudowy	0.8
maksymalny udzial powierzchni zabudowy	70%
maksymalna wysokosc zabudowy	12.0 m
minimalny udzial powierzchni biologicznie czynnej	30%
geometria	
plan	https://www.gov.pl/zagospodarowanieprzestrzenne/app/AktPlanowaniaPrzestrzennego/PL.ZIPPZP.10584/062007-POG/1POG

strefa planistyczna	PL.ZIPPZP.10584_062007-POG_1POG-253SJ_20250622T160021
identifier	https://www.gov.pl/zagospodarowanieprzestrzenne/app/StrefaPlanistyczna/PL.ZIPPZP.10584/062007-POG/1POG-253SJ/20250622T160021
przestrzen nazw	PL.ZIPPZP.10584/062007-POG

lokalny id	1POG-253SJ
wersja id	20250622T160021
poczatek wersji obiektu	2025-06-22T16:00:21
nazwa	strefa wielofunkcyjna z zabudową mieszkaniową jednorodzinną
oznaczenie	253SJ
symbol	SJ
obowiazuje od	2025-01-27
obowiazuje do	obecnie
status	w opracowaniu https://inspire.ec.europa.eu/codelist/ProcessStepGeneralValue/elaboration
charakter ustalenia	ogólnie wiążące https://inspire.ec.europa.eu/codelist/RegulationNatureValue/generallyBinding
profil podstawowy	teren zabudowy mieszkaniowej jednorodzinnej teren usług teren komunikacji teren zieleni urządzonej teren ogrodów działkowych teren infrastruktury technicznej
profil dodatkowy	teren zabudowy letniskowej lub rekreacji indywidualnej teren zieleni naturalnej teren lasu teren wód
maksymalna nadziemna intensywnosc zabudowy	0.6
maksymalny udzial powierzchni zabudowy	70%
maksymalna wysokosc zabudowy	12.0 m
minimalny udzial powierzchni biologicznie czynnej	30%
geometria	
plan	https://www.gov.pl/zagospodarowanieprzestrzenne/app/AktPlanowaniaPrzestrzennego/PL.ZIPPZP.10584/062007-POG/1POG

strefa planistyczna	PL.ZIPPZP.10584_062007-POG_1POG-253SZ_20250622T171242
identifier	https://www.gov.pl/zagospodarowanieprzestrzenne/app/StrefaPlanistyczna/PL.ZIPPZP.10584/062007-POG/1POG-253SZ/20250622T171242

przestrzen nazw	PL.ZIPPZP.10584/062007-POG
lokalny id	1POG-253SZ
wersja id	20250622T171242
poczatek wersji obiektu	2025-06-22T17:12:42
nazwa	strefa wielofunkcyjna z zabudową zagrodową
oznaczenie	253SZ
symbol	SZ
obowiazuje od	2025-01-27
obowiazuje do	obecnie
status	w opracowaniu https://inspire.ec.europa.eu/codelist/ProcessStepGeneralValue/elaboration
charakter ustalenia	ogólnie wiążące https://inspire.ec.europa.eu/codelist/RegulationNatureValue/generallyBinding
profil podstawowy	teren zabudowy zagrodowej teren produkcji w gospodarstwach rolnych teren akwakultury i obsługi rybactwa teren komunikacji teren zieleni urządzonej teren ogrodów działkowych teren infrastruktury technicznej
profil dodatkowy	teren usług teren zieleni naturalnej teren lasu teren wód
maksymalna nadziemna intensywnosc zabudowy	0.8
maksymalny udzial powierzchni zabudowy	70%
maksymalna wysokosc zabudowy	12.0 m
minimalny udzial powierzchni biologicznie czynnej	30%
geometria	
plan	https://www.gov.pl/zagospodarowanieprzestrzenne/app/AktPlanowaniaPrzestrzennego/PL.ZIPPZP.10584/062007-POG/1POG

strefa planistyczna	PL.ZIPPZP.10584_062007-POG_1POG-254SZ_20250622T171729
identifier	https://www.gov.pl/zagospodarowanieprzestrzenne/app

	/StrefaPlanistyczna/PL.ZIPPZP.10584/062007-POG/1POG-254SZ/20250622T171729
przestrzen nazw	PL.ZIPPZP.10584/062007-POG
lokalny id	1POG-254SZ
wersja id	20250622T171729
poczatek wersji obiektu	2025-06-22T17:17:29
nazwa	strefa wielofunkcyjna z zabudową zagrodową
oznaczenie	254SZ
symbol	SZ
obowiazuje od	2025-06-15
obowiazuje do	obecnie
status	w opracowaniu https://inspire.ec.europa.eu/codelist/ProcessStepGeneralValue/elaboration
charakter ustalenia	ogólnie wiążące https://inspire.ec.europa.eu/codelist/RegulationNatureValue/generallyBinding
profil podstawowy	teren zabudowy zagrodowej teren produkcji w gospodarstwach rolnych teren akwakultury i obsługi rybactwa teren komunikacji teren zieleni urządzonej teren ogrodów działkowych teren infrastruktury technicznej
profil dodatkowy	teren usług teren zieleni naturalnej teren lasu teren wód
maksymalna nadziemna intensywnosc zabudowy	0.8
maksymalny udzial powierzchni zabudowy	70%
maksymalna wysokosc zabudowy	12.0 m
minimalny udzial powierzchni biologicznie czynnej	30%
geometria	
plan	https://www.gov.pl/zagospodarowanieprzestrzenne/app/AktPlanowaniaPrzestrzennego/PL.ZIPPZP.10584/062007-POG/1POG

strefa planistyczna	PL.ZIPPZP.10584_062007-POG_1POG-254SJ_20250622T160029
identifier	https://www.gov.pl/zagospodarowanieprzestrzenne/app /StrefaPlanistyczna/PL.ZIPPZP.10584/062007-POG/1POG-254SJ /20250622T160029
przestrzen nazw	PL.ZIPPZP.10584/062007-POG
lokalny id	1POG-254SJ
wersja id	20250622T160029
poczatek wersji obiektu	2025-06-22T16:00:29
nazwa	strefa wielofunkcyjna z zabudową mieszkaniową jednorodzinną
oznaczenie	254SJ
symbol	SJ
obowiazuje od	2025-06-15
obowiazuje do	obecnie
status	w opracowaniu https://inspire.ec.europa.eu/codelist/ProcessStepGeneralValue /elaboration
charakter ustalenia	ogólnie wiążące https://inspire.ec.europa.eu/codelist/RegulationNatureValue /generallyBinding
profil podstawowy	teren zabudowy mieszkaniowej jednorodzinnej teren usług teren komunikacji teren zieleni urządzonej teren ogrodów działkowych teren infrastruktury technicznej
profil dodatkowy	teren zabudowy letniskowej lub rekreacji indywidualnej teren zieleni naturalnej teren lasu teren wód
maksymalna nadziemna intensywnosc zabudowy	0.6
maksymalny udzial powierzchni zabudowy	70%
maksymalna wysokosc zabudowy	12.0 m
minimalny udzial powierzchni biologicznie czynnej	30%
geometria	
plan	https://www.gov.pl/zagospodarowanieprzestrzenne/app

	/AktPlanowaniaPrzestrzennego/PL.ZIPPZP.10584/062007-POG/1POG
strefa planistyczna	PL.ZIPPZP.10584_062007-POG_1POG-255SJ_20250622T160031
identifier	https://www.gov.pl/zagospodarowanieprzestrzenne/app /StrefaPlanistyczna/PL.ZIPPZP.10584/062007-POG/1POG-255SJ /20250622T160031
przestrzen nazw	PL.ZIPPZP.10584/062007-POG
lokalny id	1POG-255SJ
wersja id	20250622T160031
poczatek wersji obiektu	2025-06-22T16:00:31
nazwa	strefa wielofunkcyjna z zabudową mieszkaniową jednorodzinną
oznaczenie	255SJ
symbol	SJ
obowiazuje od	2025-01-27
obowiazuje do	obecnie
status	w opracowaniu https://inspire.ec.europa.eu/codelist/ProcessStepGeneralValue /elaboration
charakter ustalenia	ogólnie wiążące https://inspire.ec.europa.eu/codelist/RegulationNatureValue /generallyBinding
profil podstawowy	teren zabudowy mieszkaniowej jednorodzinnej teren usług teren komunikacji teren zieleni urządzonej teren ogrodów działkowych teren infrastruktury technicznej
profil dodatkowy	teren zabudowy letniskowej lub rekreacji indywidualnej teren zieleni naturalnej teren lasu teren wód
maksymalna nadziemna intensywnosc zabudowy	0.6
maksymalny udzial powierzchni zabudowy	70%
maksymalna wysokosc zabudowy	12.0 m
minimalny udzial powierzchni biologicznie czynnej	30%
geometria	

plan	https://www.gov.pl/zagospodarowanieprzestrzenne/app /AktPlanowaniaPrzestrzennego/PL.ZIPPZP.10584/062007-POG/1POG
strefa planistyczna	PL.ZIPPZP.10584_062007-POG_1POG-255SZ_20250622T171732
identifier	https://www.gov.pl/zagospodarowanieprzestrzenne/app /StrefaPlanistyczna/PL.ZIPPZP.10584/062007-POG/1POG-255SZ /20250622T171732
przestrzen nazw	PL.ZIPPZP.10584/062007-POG
lokalny id	1POG-255SZ
wersja id	20250622T171732
poczatek wersji obiektu	2025-06-22T17:17:32
nazwa	strefa wielofunkcyjna z zabudową zagrodową
oznaczenie	255SZ
symbol	SZ
obowiazuje od	2025-01-27
obowiazuje do	obecnie
status	w opracowaniu https://inspire.ec.europa.eu/codelist/ProcessStepGeneralValue /elaboration
charakter ustalenia	ogólnie wiążące https://inspire.ec.europa.eu/codelist/RegulationNatureValue /generallyBinding
profil podstawowy	teren zabudowy zagrodowej teren produkcji w gospodarstwach rolnych teren akwakultury i obsługi rybactwa teren komunikacji teren zieleni urządzonej teren ogrodów działkowych teren infrastruktury technicznej
profil dodatkowy	teren usług teren zieleni naturalnej teren lasu teren wód
maksymalna nadziemna intensywnosc zabudowy	0.8
maksymalny udzial powierzchni zabudowy	70%
maksymalna wysokosc zabudowy	12.0 m
minimalny udzial powierzchni biologicznie czynnej	30%
geometria	



plan	https://www.gov.pl/zagospodarowanieprzestrzenne/app/AktPlanowaniaPrzestrzennego/PL.ZIPPZP.10584/062007-POG/1POG
strefa planistyczna	PL.ZIPPZP.10584_062007-POG_1POG-256SJ_20250622T160034
identifier	https://www.gov.pl/zagospodarowanieprzestrzenne/app/StrefaPlanistyczna/PL.ZIPPZP.10584/062007-POG/1POG-256SJ/20250622T160034
przestrzen nazw	PL.ZIPPZP.10584/062007-POG
lokalny id	1POG-256SJ
wersja id	20250622T160034
poczatek wersji obiektu	2025-06-22T16:00:34
nazwa	strefa wielofunkcyjna z zabudową mieszkaniową jednorodzinną
oznaczenie	256SJ
symbol	SJ
obowiazuje od	2025-01-27
obowiazuje do	obecnie
status	w opracowaniu https://inspire.ec.europa.eu/codelist/ProcessStepGeneralValue/elaboration
charakter ustalenia	ogólnie wiążące https://inspire.ec.europa.eu/codelist/RegulationNatureValue/generallyBinding
profil podstawowy	teren zabudowy mieszkaniowej jednorodzinnej teren usług teren komunikacji teren zieleni urządzonej teren ogrodów działkowych teren infrastruktury technicznej
profil dodatkowy	teren zabudowy letniskowej lub rekreacji indywidualnej teren zieleni naturalnej teren lasu teren wód
maksymalna nadziemna intensywnosc zabudowy	0.6
maksymalny udzial powierzchni zabudowy	70%
maksymalna wysokosc zabudowy	12.0 m
minimalny udzial powierzchni	

biologicznie czynnej	30%
geometria	
plan	https://www.gov.pl/zagospodarowanieprzestrzenne/app /AktPlanowaniaPrzestrzennego/PL.ZIPPZP.10584/062007-POG/1POG
strefa planistyczna	PL.ZIPPZP.10584_062007-POG_1POG-256SZ_20250622T171750
identifier	https://www.gov.pl/zagospodarowanieprzestrzenne/app /StrefaPlanistyczna/PL.ZIPPZP.10584/062007-POG/1POG-256SZ /20250622T171750
przestrzen nazw	PL.ZIPPZP.10584/062007-POG
lokalny id	1POG-256SZ
wersja id	20250622T171750
poczatek wersji obiektu	2025-06-22T17:17:50
nazwa	strefa wielofunkcyjna z zabudową zagrodową
oznaczenie	256SZ
symbol	SZ
obowiazuje od	2025-01-27
obowiazuje do	obecnie
status	w opracowaniu https://inspire.ec.europa.eu/codelist/ProcessStepGeneralValue /elaboration
charakter ustalenia	ogólnie wiążące https://inspire.ec.europa.eu/codelist/RegulationNatureValue /generallyBinding
profil podstawowy	teren zabudowy zagrodowej teren produkcji w gospodarstwach rolnych teren akwakultury i obsługi rybactwa teren komunikacji teren zieleni urządzonej teren ogrodów działkowych teren infrastruktury technicznej
profil dodatkowy	teren usług teren zieleni naturalnej teren lasu teren wód
maksymalna nadziemna intensywnosc zabudowy	0.8
maksymalny udzial powierzchni zabudowy	70%

maksymalna wysokosc zabudowy	12.0 m
minimalny udzial powierzchni biologicznie czynnej	30%
geometria	
plan	https://www.gov.pl/zagospodarowanieprzestrzenne/app /AktPlanowaniaPrzestrzennego/PL.ZIPPZP.10584/062007-POG/1POG
strefa planistyczna	PL.ZIPPZP.10584_062007-POG_1POG-257SJ_20250622T160037
identifier	https://www.gov.pl/zagospodarowanieprzestrzenne/app /StrefaPlanistyczna/PL.ZIPPZP.10584/062007-POG/1POG-257SJ /20250622T160037
przestrzen nazw	PL.ZIPPZP.10584/062007-POG
lokalny id	1POG-257SJ
wersja id	20250622T160037
poczatek wersji obiektu	2025-06-22T16:00:37
nazwa	strefa wielofunkcyjna z zabudową mieszkaniową jednorodzinną
oznaczenie	257SJ
symbol	SJ
obowiazuje od	2025-01-27
obowiazuje do	obecnie
status	w opracowaniu https://inspire.ec.europa.eu/codelist/ProcessStepGeneralValue /elaboration
charakter ustalenia	ogólnie wiążące https://inspire.ec.europa.eu/codelist/RegulationNatureValue /generallyBinding
profil podstawowy	teren zabudowy mieszkaniowej jednorodzinnej teren usług teren komunikacji teren zieleni urządzonej teren ogrodów działkowych teren infrastruktury technicznej
profil dodatkowy	teren zabudowy letniskowej lub rekreacji indywidualnej teren zieleni naturalnej teren lasu teren wód
maksymalna nadziemna intensywnosc zabudowy	0.6
maksymalny udzial powierzchni	

zabudowy	70%
maksymalna wysokosc zabudowy	12.0 m
minimalny udzial powierzchni biologicznie czynnej	30%
geometria	
plan	https://www.gov.pl/zagospodarowanieprzestrzenne/app/AktPlanowaniaPrzestrzennego/PL.ZIPPZP.10584/062007-POG/1POG

strefa planistyczna	PL.ZIPPZP.10584_062007-POG_1POG-257SZ_20250622T171753
identifier	https://www.gov.pl/zagospodarowanieprzestrzenne/app/StrefaPlanistyczna/PL.ZIPPZP.10584/062007-POG/1POG-257SZ/20250622T171753
przestrzen nazw	PL.ZIPPZP.10584/062007-POG
lokalny id	1POG-257SZ
wersja id	20250622T171753
poczatek wersji obiektu	2025-06-22T17:17:53
nazwa	strefa wielofunkcyjna z zabudową zagrodową
oznaczenie	257SZ
symbol	SZ
obowiazuje od	2025-01-27
obowiazuje do	obecnie
status	w opracowaniu https://inspire.ec.europa.eu/codelist/ProcessStepGeneralValue/elaboration
charakter ustalenia	ogólnie wiążące https://inspire.ec.europa.eu/codelist/RegulationNatureValue/generallyBinding
profil podstawowy	teren zabudowy zagrodowej teren produkcji w gospodarstwach rolnych teren akwakultury i obsługi rybactwa teren komunikacji teren zieleni urządzonej teren ogrodów działkowych teren infrastruktury technicznej
profil dodatkowy	teren usług teren zieleni naturalnej teren lasu teren wód
maksymalna nadziemna	

intensywnosc zabudowy	0.8
maksymalny udzial powierzchni zabudowy	70%
maksymalna wysokosc zabudowy	12.0 m
minimalny udzial powierzchni biologicznie czynnej	30%
geometria	
plan	https://www.gov.pl/zagospodarowanieprzestrzenne/app/AktPlanowaniaPrzestrzennego/PL.ZIPPZP.10584/062007-POG/1POG
strefa planistyczna	PL.ZIPPZP.10584_062007-POG_1POG-258SJ_20250622T160053
identifier	https://www.gov.pl/zagospodarowanieprzestrzenne/app/StrefaPlanistyczna/PL.ZIPPZP.10584/062007-POG/1POG-258SJ/20250622T160053
przestrzen nazw	PL.ZIPPZP.10584/062007-POG
lokalny id	1POG-258SJ
wersja id	20250622T160053
poczatek wersji obiektu	2025-06-22T16:00:53
nazwa	strefa wielofunkcyjna z zabudową mieszkaniową jednorodzinną
oznaczenie	258SJ
symbol	SJ
obowiazuje od	2025-01-27
obowiazuje do	obecnie
status	w opracowaniu https://inspire.ec.europa.eu/codelist/ProcessStepGeneralValue/elaboration
charakter ustalenia	ogólnie wiążące https://inspire.ec.europa.eu/codelist/RegulationNatureValue/generallyBinding
profil podstawowy	teren zabudowy mieszkaniowej jednorodzinnej teren usług teren komunikacji teren zieleni urządzonej teren ogrodów działkowych teren infrastruktury technicznej
profil dodatkowy	teren zabudowy letniskowej lub rekreacji indywidualnej teren zieleni naturalnej teren lasu teren wód

maksymalna nadziemna intensywnosc zabudowy	0.6
maksymalny udzial powierzchni zabudowy	70%
maksymalna wysokosc zabudowy	12.0 m
minimalny udzial powierzchni biologicznie czynnej	30%
geometria	
plan	https://www.gov.pl/zagospodarowanieprzestrzenne/app/AktPlanowaniaPrzestrzennego/PL.ZIPPZP.10584/062007-POG/1POG

strefa planistyczna	PL.ZIPPZP.10584_062007-POG_1POG-258SZ_20250622T171756
identifier	https://www.gov.pl/zagospodarowanieprzestrzenne/app/StrefaPlanistyczna/PL.ZIPPZP.10584/062007-POG/1POG-258SZ/20250622T171756
przestrzen nazw	PL.ZIPPZP.10584/062007-POG
lokalny id	1POG-258SZ
wersja id	20250622T171756
poczatek wersji obiektu	2025-06-22T17:17:56
nazwa	strefa wielofunkcyjna z zabudową zagrodową
oznaczenie	258SZ
symbol	SZ
obowiazuje od	2025-01-27
obowiazuje do	obecnie
status	w opracowaniu https://inspire.ec.europa.eu/codelist/ProcessStepGeneralValue/elaboration
charakter ustalenia	ogólnie wiążące https://inspire.ec.europa.eu/codelist/RegulationNatureValue/generallyBinding
profil podstawowy	teren zabudowy zagrodowej teren produkcji w gospodarstwach rolnych teren akwakultury i obsługi rybactwa teren komunikacji teren zieleni urządzonej teren ogrodów działkowych teren infrastruktury technicznej
profil dodatkowy	teren usług

	teren zieleni naturalnej teren lasu teren wód
maksymalna nadziemna intensywnosc zabudowy	0.8
maksymalny udzial powierzchni zabudowy	70%
maksymalna wysokosc zabudowy	12.0 m
minimalny udzial powierzchni biologicznie czynnej	30%
geometria	
plan	https://www.gov.pl/zagospodarowanieprzestrzenne/app /AktPlanowaniaPrzestrzennego/PL.ZIPPZP.10584/062007-POG/1POG

strefa planistyczna	PL.ZIPPZP.10584_062007-POG_1POG-259SJ_20250622T160125
identifier	https://www.gov.pl/zagospodarowanieprzestrzenne/app /StrefaPlanistyczna/PL.ZIPPZP.10584/062007-POG/1POG-259SJ /20250622T160125
przestrzen nazw	PL.ZIPPZP.10584/062007-POG
lokalny id	1POG-259SJ
wersja id	20250622T160125
poczatek wersji obiektu	2025-06-22T16:01:25
nazwa	strefa wielofunkcyjna z zabudową mieszkaniową jednorodzinną
oznaczenie	259SJ
symbol	SJ
obowiazuje od	2025-01-30
obowiazuje do	obecnie
status	w opracowaniu https://inspire.ec.europa.eu/codelist/ProcessStepGeneralValue /elaboration
charakter ustalenia	ogólnie wiążące https://inspire.ec.europa.eu/codelist/RegulationNatureValue /generallyBinding
profil podstawowy	teren zabudowy mieszkaniowej jednorodzinnej teren usług teren komunikacji teren zieleni urządzonej teren ogrodów działkowych teren infrastruktury technicznej

profil dodatkowy	teren zabudowy letniskowej lub rekreacji indywidualnej teren zieleni naturalnej teren lasu teren wód
maksymalna nadziemna intensywnosc zabudowy	0.6
maksymalny udzial powierzchni zabudowy	70%
maksymalna wysokosc zabudowy	12.0 m
minimalny udzial powierzchni biologicznie czynnej	30%
geometria	
plan	https://www.gov.pl/zagospodarowanieprzestrzenne/app /AktPlanowaniaPrzestrzennego/PL.ZIPPZP.10584/062007-POG/1POG

strefa planistyczna	PL.ZIPPZP.10584_062007-POG_1POG-259SZ_20250622T171759
identifier	https://www.gov.pl/zagospodarowanieprzestrzenne/app /StrefaPlanistyczna/PL.ZIPPZP.10584/062007-POG/1POG-259SZ /20250622T171759
przestrzen nazw	PL.ZIPPZP.10584/062007-POG
lokalny id	1POG-259SZ
wersja id	20250622T171759
poczatek wersji obiektu	2025-06-22T17:17:59
nazwa	strefa wielofunkcyjna z zabudową zagrodową
oznaczenie	259SZ
symbol	SZ
obowiazuje od	2025-01-27
obowiazuje do	obecnie
status	w opracowaniu https://inspire.ec.europa.eu/codelist/ProcessStepGeneralValue /elaboration
charakter ustalenia	ogólnie wiążące https://inspire.ec.europa.eu/codelist/RegulationNatureValue /generallyBinding
profil podstawowy	teren zabudowy zagrodowej teren produkcji w gospodarstwach rolnych teren akwakultury i obsługi rybactwa teren komunikacji

	teren zieleni urządzonej teren ogrodów działkowych teren infrastruktury technicznej
profil dodatkowy	teren usług teren zieleni naturalnej teren lasu teren wód
maksymalna nadziemna intensywnosc zabudowy	0.8
maksymalny udzial powierzchni zabudowy	70%
maksymalna wysokosc zabudowy	12.0 m
minimalny udzial powierzchni biologicznie czynnej	30%
geometria	
plan	https://www.gov.pl/zagospodarowanieprzestrzenne/app /AktPlanowaniaPrzestrzennego/PL.ZIPPZP.10584/062007-POG/1POG

strefa planistyczna	PL.ZIPPZP.10584_062007-POG_1POG-260SJ_20250622T160130
identifier	https://www.gov.pl/zagospodarowanieprzestrzenne/app /StrefaPlanistyczna/PL.ZIPPZP.10584/062007-POG/1POG-260SJ /20250622T160130
przestrzen nazw	PL.ZIPPZP.10584/062007-POG
lokalny id	1POG-260SJ
wersja id	20250622T160130
poczatek wersji obiektu	2025-06-22T16:01:30
nazwa	strefa wielofunkcyjna z zabudową mieszkaniową jednorodzinną
oznaczenie	260SJ
symbol	SJ
obowiazuje od	2025-01-27
obowiazuje do	obecnie
status	w opracowaniu https://inspire.ec.europa.eu/codelist/ProcessStepGeneralValue /elaboration
charakter ustalenia	ogólnie wiążące https://inspire.ec.europa.eu/codelist/RegulationNatureValue /generallyBinding
profil podstawowy	teren zabudowy mieszkaniowej jednorodzinnej

	teren usług teren komunikacji teren zieleni urządzonej teren ogrodów działkowych teren infrastruktury technicznej
profil dodatkowy	teren zabudowy letniskowej lub rekreacji indywidualnej teren zieleni naturalnej teren lasu teren wód
maksymalna nadziemna intensywnosc zabudowy	0.6
maksymalny udzial powierzchni zabudowy	70%
maksymalna wysokosc zabudowy	12.0 m
minimalny udzial powierzchni biologicznie czynnej	30%
geometria	
plan	https://www.gov.pl/zagospodarowanieprzestrzenne/app/AktPlanowaniaPrzestrzennego/PL.ZIPPZP.10584/062007-POG/1POG

strefa planistyczna	PL.ZIPPZP.10584_062007-POG_1POG-260SZ_20250622T171802
identifier	https://www.gov.pl/zagospodarowanieprzestrzenne/app/StrefaPlanistyczna/PL.ZIPPZP.10584/062007-POG/1POG-260SZ/20250622T171802
przestrzen nazw	PL.ZIPPZP.10584/062007-POG
lokalny id	1POG-260SZ
wersja id	20250622T171802
poczatek wersji obiektu	2025-06-22T17:18:02
nazwa	strefa wielofunkcyjna z zabudową zagrodową
oznaczenie	260SZ
symbol	SZ
obowiazuje od	2025-01-27
obowiazuje do	obecnie
status	w opracowaniu https://inspire.ec.europa.eu/codelist/ProcessStepGeneralValue/elaboration
charakter ustalenia	ogólnie wiążące https://inspire.ec.europa.eu/codelist/RegulationNatureValue/generallyBinding

profil podstawowy	teren zabudowy zagrodowej teren produkcji w gospodarstwach rolnych teren akwakultury i obsługi rybactwa teren komunikacji teren zieleni urządzonej teren ogrodów działkowych teren infrastruktury technicznej
profil dodatkowy	teren usług teren zieleni naturalnej teren lasu teren wód
maksymalna nadziemna intensywnosc zabudowy	0.8
maksymalny udzial powierzchni zabudowy	70%
maksymalna wysokosc zabudowy	12.0 m
minimalny udzial powierzchni biologicznie czynnej	30%
geometria	
plan	https://www.gov.pl/zagospodarowanieprzestrzenne/app /AktPlanowaniaPrzestrzennego/PL.ZIPPZP.10584/062007-POG/1POG

strefa planistyczna	PL.ZIPPZP.10584_062007-POG_1POG-261SJ_20250622T160133
identifier	https://www.gov.pl/zagospodarowanieprzestrzenne/app /StrefaPlanistyczna/PL.ZIPPZP.10584/062007-POG/1POG-261SJ /20250622T160133
przestrzen nazw	PL.ZIPPZP.10584/062007-POG
lokalny id	1POG-261SJ
wersja id	20250622T160133
poczatek wersji obiektu	2025-06-22T16:01:33
nazwa	strefa wielofunkcyjna z zabudową mieszkaniową jednorodzinną
oznaczenie	261SJ
symbol	SJ
obowiazuje od	2025-01-27
obowiazuje do	obecnie
status	w opracowaniu https://inspire.ec.europa.eu/codelist/ProcessStepGeneralValue /elaboration

charakter ustalenia	ogólnie wiążące https://inspire.ec.europa.eu/codelist/RegulationNatureValue/generallyBinding
profil podstawowy	teren zabudowy mieszkaniowej jednorodzinnej teren usług teren komunikacji teren zieleni urządzonej teren ogrodów działkowych teren infrastruktury technicznej
profil dodatkowy	teren zabudowy letniskowej lub rekreacji indywidualnej teren zieleni naturalnej teren lasu teren wód
maksymalna nadziemna intensywnosc zabudowy	0.6
maksymalny udzial powierzchni zabudowy	70%
maksymalna wysokosc zabudowy	12.0 m
minimalny udzial powierzchni biologicznie czynnej	30%
geometria	
plan	https://www.gov.pl/zagospodarowanieprzestrzenne/app/AktPlanowaniaPrzestrzennego/PL.ZIPPZP.10584/062007-POG/1POG

strefa planistyczna	PL.ZIPPZP.10584_062007-POG_1POG-261SZ_20250622T171805
identifier	https://www.gov.pl/zagospodarowanieprzestrzenne/app/StrefaPlanistyczna/PL.ZIPPZP.10584/062007-POG/1POG-261SZ/20250622T171805
przestrzen nazw	PL.ZIPPZP.10584/062007-POG
lokalny id	1POG-261SZ
wersja id	20250622T171805
poczatek wersji obiektu	2025-06-22T17:18:05
nazwa	strefa wielofunkcyjna z zabudową zagrodową
oznaczenie	261SZ
symbol	SZ
obowiazuje od	2025-01-27
obowiazuje do	obecnie
status	w opracowaniu https://inspire.ec.europa.eu/codelist/ProcessStepGeneralValue

	/elaboration
charakter ustalenia	ogólnie wiążące https://inspire.ec.europa.eu/codelist/RegulationNatureValue/generallyBinding
profil podstawowy	teren zabudowy zagrodowej teren produkcji w gospodarstwach rolnych teren akwakultury i obsługi rybactwa teren komunikacji teren zieleni urządzonej teren ogrodów działkowych teren infrastruktury technicznej
profil dodatkowy	teren usług teren zieleni naturalnej teren lasu teren wód
maksymalna nadziemna intensywnosc zabudowy	0.8
maksymalny udzial powierzchni zabudowy	70%
maksymalna wysokosc zabudowy	12.0 m
minimalny udzial powierzchni biologicznie czynnej	30%
geometria	
plan	https://www.gov.pl/zagospodarowanieprzestrzenne/app/AktPlanowaniaPrzestrzennego/PL.ZIPPZP.10584/062007-POG/1POG

strefa planistyczna	PL.ZIPPZP.10584_062007-POG_1POG-262SJ_20250622T160136
identifier	https://www.gov.pl/zagospodarowanieprzestrzenne/app/StrefaPlanistyczna/PL.ZIPPZP.10584/062007-POG/1POG-262SJ/20250622T160136
przestrzen nazw	PL.ZIPPZP.10584/062007-POG
lokalny id	1POG-262SJ
wersja id	20250622T160136
poczatek wersji obiektu	2025-06-22T16:01:36
nazwa	strefa wielofunkcyjna z zabudową mieszkaniową jednorodzinną
oznaczenie	262SJ
symbol	SJ
obowiazuje od	2025-01-27
obowiazuje do	obecnie

status	w opracowaniu https://inspire.ec.europa.eu/codelist/ProcessStepGeneralValue/elaboration
charakter ustalenia	ogólnie wiążące https://inspire.ec.europa.eu/codelist/RegulationNatureValue/generallyBinding
profil podstawowy	teren zabudowy mieszkaniowej jednorodzinnej teren usług teren komunikacji teren zieleni urządzonej teren ogrodów działkowych teren infrastruktury technicznej
profil dodatkowy	teren zabudowy letniskowej lub rekreacji indywidualnej teren zieleni naturalnej teren lasu teren wód
maksymalna nadziemna intensywnosc zabudowy	0.6
maksymalny udzial powierzchni zabudowy	70%
maksymalna wysokosc zabudowy	12.0 m
minimalny udzial powierzchni biologicznie czynnej	30%
geometria	
plan	https://www.gov.pl/zagospodarowanieprzestrzenne/app/AktPlanowaniaPrzestrzennego/PL.ZIPPZP.10584/062007-POG/1POG

strefa planistyczna	PL.ZIPPZP.10584_062007-POG_1POG-262SZ_20250622T172722
identifier	https://www.gov.pl/zagospodarowanieprzestrzenne/app/StrefaPlanistyczna/PL.ZIPPZP.10584/062007-POG/1POG-262SZ/20250622T172722
przestrzen nazw	PL.ZIPPZP.10584/062007-POG
lokalny id	1POG-262SZ
wersja id	20250622T172722
poczatek wersji obiektu	2025-06-22T17:27:22
nazwa	strefa wielofunkcyjna z zabudową zagrodową
oznaczenie	262SZ
symbol	SZ
obowiazuje od	2025-01-27

obowiazuje do	obecnie
status	w opracowaniu https://inspire.ec.europa.eu/codelist/ProcessStepGeneralValue/elaboration
charakter ustalenia	ogólnie wiążące https://inspire.ec.europa.eu/codelist/RegulationNatureValue/generallyBinding
profil podstawowy	teren zabudowy zagrodowej teren produkcji w gospodarstwach rolnych teren akwakultury i obsługi rybactwa teren komunikacji teren zieleni urządzonej teren ogrodów działkowych teren infrastruktury technicznej
profil dodatkowy	teren usług teren zieleni naturalnej teren lasu teren wód
maksymalna nadziemna intensywnosc zabudowy	0.8
maksymalny udzial powierzchni zabudowy	70%
maksymalna wysokosc zabudowy	12.0 m
minimalny udzial powierzchni biologicznie czynnej	30%
geometria	
plan	https://www.gov.pl/zagospodarowanieprzestrzenne/app/AktPlanowaniaPrzestrzennego/PL.ZIPPZP.10584/062007-POG/1POG

strefa planistyczna	PL.ZIPPZP.10584_062007-POG_1POG-263SJ_20250622T160139
identifier	https://www.gov.pl/zagospodarowanieprzestrzenne/app/StrefaPlanistyczna/PL.ZIPPZP.10584/062007-POG/1POG-263SJ/20250622T160139
przestrzen nazw	PL.ZIPPZP.10584/062007-POG
lokalny id	1POG-263SJ
wersja id	20250622T160139
poczatek wersji obiektu	2025-06-22T16:01:39
nazwa	strefa wielofunkcyjna z zabudową mieszkaniową jednorodzinną
oznaczenie	263SJ

symbol	SJ
obowiazuje od	2025-01-27
obowiazuje do	obecnie
status	w opracowaniu https://inspire.ec.europa.eu/codelist/ProcessStepGeneralValue/elaboration
charakter ustalenia	ogólnie wiążące https://inspire.ec.europa.eu/codelist/RegulationNatureValue/generallyBinding
profil podstawowy	teren zabudowy mieszkaniowej jednorodzinnej teren usług teren komunikacji teren zieleni urządzonej teren ogrodów działkowych teren infrastruktury technicznej
profil dodatkowy	teren zabudowy letniskowej lub rekreacji indywidualnej teren zieleni naturalnej teren lasu teren wód
maksymalna nadziemna intensywnosc zabudowy	0.6
maksymalny udzial powierzchni zabudowy	70%
maksymalna wysokosc zabudowy	12.0 m
minimalny udzial powierzchni biologicznie czynnej	30%
geometria	
plan	https://www.gov.pl/zagospodarowanieprzestrzenne/app/AktPlanowaniaPrzestrzennego/PL.ZIPPZP.10584/062007-POG/1POG

strefa planistyczna	PL.ZIPPZP.10584_062007-POG_1POG-263SZ_20250622T172725
identifier	https://www.gov.pl/zagospodarowanieprzestrzenne/app/StrefaPlanistyczna/PL.ZIPPZP.10584/062007-POG/1POG-263SZ/20250622T172725
przestrzen nazw	PL.ZIPPZP.10584/062007-POG
lokalny id	1POG-263SZ
wersja id	20250622T172725
poczatek wersji obiektu	2025-06-22T17:27:25
nazwa	strefa wielofunkcyjna z zabudową zagrodową

oznaczenie	263SZ
symbol	SZ
obowiazuje od	2025-01-27
obowiazuje do	obecnie
status	w opracowaniu https://inspire.ec.europa.eu/codelist/ProcessStepGeneralValue/elaboration
charakter ustalenia	ogólnie wiążące https://inspire.ec.europa.eu/codelist/RegulationNatureValue/generallyBinding
profil podstawowy	teren zabudowy zagrodowej teren produkcji w gospodarstwach rolnych teren akwakultury i obsługi rybactwa teren komunikacji teren zieleni urządzonej teren ogrodów działkowych teren infrastruktury technicznej
profil dodatkowy	teren usług teren zieleni naturalnej teren lasu teren wód
maksymalna nadziemna intensywnosc zabudowy	0.8
maksymalny udzial powierzchni zabudowy	70%
maksymalna wysokosc zabudowy	12.0 m
minimalny udzial powierzchni biologicznie czynnej	30%
geometria	
plan	https://www.gov.pl/zagospodarowanieprzestrzenne/app/AktPlanowaniaPrzestrzennego/PL.ZIPPZP.10584/062007-POG/1POG

strefa planistyczna	PL.ZIPPZP.10584_062007-POG_1POG-264SJ_20250622T160159
identifier	https://www.gov.pl/zagospodarowanieprzestrzenne/app/StrefaPlanistyczna/PL.ZIPPZP.10584/062007-POG/1POG-264SJ/20250622T160159
przestrzen nazw	PL.ZIPPZP.10584/062007-POG
lokalny id	1POG-264SJ
wersja id	20250622T160159

poczatek wersji obiektu	2025-06-22T16:01:59
nazwa	strefa wielofunkcyjna z zabudową mieszkaniową jednorodzinną
oznaczenie	264SJ
symbol	SJ
obowiazuje od	2025-01-27
obowiazuje do	obecnie
status	w opracowaniu https://inspire.ec.europa.eu/codelist/ProcessStepGeneralValue/elaboration
charakter ustalenia	ogólnie wiążące https://inspire.ec.europa.eu/codelist/RegulationNatureValue/generallyBinding
profil podstawowy	teren zabudowy mieszkaniowej jednorodzinnej teren usług teren komunikacji teren zieleni urządzonej teren ogrodów działkowych teren infrastruktury technicznej
profil dodatkowy	teren zabudowy letniskowej lub rekreacji indywidualnej teren zieleni naturalnej teren lasu teren wód
maksymalna nadziemna intensywnosc zabudowy	0.6
maksymalny udzial powierzchni zabudowy	70%
maksymalna wysokosc zabudowy	12.0 m
minimalny udzial powierzchni biologicznie czynnej	30%
geometria	
plan	https://www.gov.pl/zagospodarowanieprzestrzenne/app/AktPlanowaniaPrzestrzennego/PL.ZIPPZP.10584/062007-POG/1POG

strefa planistyczna	PL.ZIPPZP.10584_062007-POG_1POG-264SZ_20250622T172729
identifier	https://www.gov.pl/zagospodarowanieprzestrzenne/app/StrefaPlanistyczna/PL.ZIPPZP.10584/062007-POG/1POG-264SZ/20250622T172729
przestrzen nazw	PL.ZIPPZP.10584/062007-POG
lokalny id	1POG-264SZ

wersja id	20250622T172729
poczatek wersji obiektu	2025-06-22T17:27:29
nazwa	strefa wielofunkcyjna z zabudową zagrodową
oznaczenie	264SZ
symbol	SZ
obowiazuje od	2025-01-27
obowiazuje do	obecnie
status	w opracowaniu https://inspire.ec.europa.eu/codelist/ProcessStepGeneralValue/elaboration
charakter ustalenia	ogólnie wiążące https://inspire.ec.europa.eu/codelist/RegulationNatureValue/generallyBinding
profil podstawowy	teren zabudowy zagrodowej teren produkcji w gospodarstwach rolnych teren akwakultury i obsługi rybactwa teren komunikacji teren zieleni urządzonej teren ogrodów działkowych teren infrastruktury technicznej
profil dodatkowy	teren usług teren zieleni naturalnej teren lasu teren wód
maksymalna nadziemna intensywnosc zabudowy	0.8
maksymalny udzial powierzchni zabudowy	70%
maksymalna wysokosc zabudowy	12.0 m
minimalny udzial powierzchni biologicznie czynnej	30%
geometria	
plan	https://www.gov.pl/zagospodarowanieprzestrzenne/app/AktPlanowaniaPrzestrzennego/PL.ZIPPZP.10584/062007-POG/1POG

strefa planistyczna	PL.ZIPPZP.10584_062007-POG_1POG-265SJ_20250622T160217
identifier	https://www.gov.pl/zagospodarowanieprzestrzenne/app/StrefaPlanistyczna/PL.ZIPPZP.10584/062007-POG/1POG-265SJ/20250622T160217

przestrzen nazw	PL.ZIPPZP.10584/062007-POG
lokalny id	1POG-265SJ
wersja id	20250622T160217
poczatek wersji obiektu	2025-06-22T16:02:17
nazwa	strefa wielofunkcyjna z zabudową mieszkaniową jednorodzinną
oznaczenie	265SJ
symbol	SJ
obowiazuje od	2025-01-27
obowiazuje do	obecnie
status	w opracowaniu https://inspire.ec.europa.eu/codelist/ProcessStepGeneralValue/elaboration
charakter ustalenia	ogólnie wiążące https://inspire.ec.europa.eu/codelist/RegulationNatureValue/generallyBinding
profil podstawowy	teren zabudowy mieszkaniowej jednorodzinnej teren usług teren komunikacji teren zieleni urządzonej teren ogrodów działkowych teren infrastruktury technicznej
profil dodatkowy	teren zabudowy letniskowej lub rekreacji indywidualnej teren zieleni naturalnej teren lasu teren wód
maksymalna nadziemna intensywnosc zabudowy	0.6
maksymalny udzial powierzchni zabudowy	70%
maksymalna wysokosc zabudowy	12.0 m
minimalny udzial powierzchni biologicznie czynnej	30%
geometria	
plan	https://www.gov.pl/zagospodarowanieprzestrzenne/app/AktPlanowaniaPrzestrzennego/PL.ZIPPZP.10584/062007-POG/1POG

strefa planistyczna	PL.ZIPPZP.10584_062007-POG_1POG-265SZ_20250622T172731
identifier	https://www.gov.pl/zagospodarowanieprzestrzenne/app/StrefaPlanistyczna/PL.ZIPPZP.10584/062007-POG/1POG-265SZ

	/20250622T172731
przestrzen nazw	PL.ZIPPZP.10584/062007-POG
lokalny id	1POG-265SZ
wersja id	20250622T172731
poczatek wersji obiektu	2025-06-22T17:27:31
nazwa	strefa wielofunkcyjna z zabudową zagrodową
oznaczenie	265SZ
symbol	SZ
obowiazuje od	2025-01-27
obowiazuje do	obecnie
status	w opracowaniu https://inspire.ec.europa.eu/codelist/ProcessStepGeneralValue/elaboration
charakter ustalenia	ogólnie wiążące https://inspire.ec.europa.eu/codelist/RegulationNatureValue/generallyBinding
profil podstawowy	teren zabudowy zagrodowej teren produkcji w gospodarstwach rolnych teren akwakultury i obsługi rybactwa teren komunikacji teren zieleni urządzonej teren ogrodów działkowych teren infrastruktury technicznej
profil dodatkowy	teren usług teren zieleni naturalnej teren lasu teren wód
maksymalna nadziemna intensywnosc zabudowy	0.8
maksymalny udzial powierzchni zabudowy	70%
maksymalna wysokosc zabudowy	12.0 m
minimalny udzial powierzchni biologicznie czynnej	30%
geometria	
plan	https://www.gov.pl/zagospodarowanieprzestrzenne/app/AktPlanowaniaPrzestrzennego/PL.ZIPPZP.10584/062007-POG/1POG
strefa planistyczna	PL.ZIPPZP.10584_062007-POG_1POG-266SJ_20250622T160226

identifier	https://www.gov.pl/zagospodarowanieprzestrzenne/app /StrefaPlanistyczna/PL.ZIPPZP.10584/062007-POG/1POG-266SJ /20250622T160226
przestrzen nazw	PL.ZIPPZP.10584/062007-POG
lokalny id	1POG-266SJ
wersja id	20250622T160226
poczatek wersji obiektu	2025-06-22T16:02:26
nazwa	strefa wielofunkcyjna z zabudową mieszkaniową jednorodzinną
oznaczenie	266SJ
symbol	SJ
obowiazuje od	2025-01-27
obowiazuje do	obecnie
status	w opracowaniu https://inspire.ec.europa.eu/codelist/ProcessStepGeneralValue /elaboration
charakter ustalenia	ogólnie wiążące https://inspire.ec.europa.eu/codelist/RegulationNatureValue /generallyBinding
profil podstawowy	teren zabudowy mieszkaniowej jednorodzinnej teren usług teren komunikacji teren zieleni urządzonej teren ogrodów działkowych teren infrastruktury technicznej
profil dodatkowy	teren zabudowy letniskowej lub rekreacji indywidualnej teren zieleni naturalnej teren lasu teren wód
maksymalna nadziemna intensywnosc zabudowy	0.6
maksymalny udzial powierzchni zabudowy	70%
maksymalna wysokosc zabudowy	12.0 m
minimalny udzial powierzchni biologicznie czynnej	30%
geometria	
plan	https://www.gov.pl/zagospodarowanieprzestrzenne/app /AktPlanowaniaPrzestrzennego/PL.ZIPPZP.10584/062007-POG/1POG

strefa planistyczna	PL.ZIPPZP.10584_062007-POG_1POG-266SZ_20250622T172735
identifier	https://www.gov.pl/zagospodarowanieprzestrzenne/app /StrefaPlanistyczna/PL.ZIPPZP.10584/062007-POG/1POG-266SZ /20250622T172735
przestrzen nazw	PL.ZIPPZP.10584/062007-POG
lokalny id	1POG-266SZ
wersja id	20250622T172735
poczatek wersji obiektu	2025-06-22T17:27:35
nazwa	strefa wielofunkcyjna z zabudową zagrodową
oznaczenie	266SZ
symbol	SZ
obowiazuje od	2025-01-27
obowiazuje do	obecnie
status	w opracowaniu https://inspire.ec.europa.eu/codelist/ProcessStepGeneralValue /elaboration
charakter ustalenia	ogólnie wiążące https://inspire.ec.europa.eu/codelist/RegulationNatureValue /generallyBinding
profil podstawowy	teren zabudowy zagrodowej teren produkcji w gospodarstwach rolnych teren akwakultury i obsługi rybactwa teren komunikacji teren zieleni urządzonej teren ogrodów działkowych teren infrastruktury technicznej
profil dodatkowy	teren usług teren zieleni naturalnej teren lasu teren wód
maksymalna nadziemna intensywnosc zabudowy	0.8
maksymalny udzial powierzchni zabudowy	70%
maksymalna wysokosc zabudowy	12.0 m
minimalny udzial powierzchni biologicznie czynnej	30%
geometria	

plan	https://www.gov.pl/zagospodarowanieprzestrzenne/app /AktPlanowaniaPrzestrzennego/PL.ZIPPZP.10584/062007-POG/1POG
strefa planistyczna	PL.ZIPPZP.10584_062007-POG_1POG-267SJ_20250622T160229
identifier	https://www.gov.pl/zagospodarowanieprzestrzenne/app /StrefaPlanistyczna/PL.ZIPPZP.10584/062007-POG/1POG-267SJ /20250622T160229
przestrzen nazw	PL.ZIPPZP.10584/062007-POG
lokalny id	1POG-267SJ
wersja id	20250622T160229
poczatek wersji obiektu	2025-06-22T16:02:29
nazwa	strefa wielofunkcyjna z zabudową mieszkaniową jednorodzinną
oznaczenie	267SJ
symbol	SJ
obowiazuje od	2025-01-27
obowiazuje do	obecnie
status	w opracowaniu https://inspire.ec.europa.eu/codelist/ProcessStepGeneralValue /elaboration
charakter ustalenia	ogólnie wiążące https://inspire.ec.europa.eu/codelist/RegulationNatureValue /generallyBinding
profil podstawowy	teren zabudowy mieszkaniowej jednorodzinnej teren usług teren komunikacji teren zieleni urządzonej teren ogrodów działkowych teren infrastruktury technicznej
profil dodatkowy	teren zabudowy letniskowej lub rekreacji indywidualnej teren zieleni naturalnej teren lasu teren wód
maksymalna nadziemna intensywnosc zabudowy	0.6
maksymalny udzial powierzchni zabudowy	70%
maksymalna wysokosc zabudowy	12.0 m
minimalny udzial powierzchni biologicznie czynnej	30%
geometria	



plan	https://www.gov.pl/zagospodarowanieprzestrzenne/app /AktPlanowaniaPrzestrzennego/PL.ZIPPZP.10584/062007-POG/1POG
strefa planistyczna	PL.ZIPPZP.10584_062007-POG_1POG-267SZ_20250622T172737
identifier	https://www.gov.pl/zagospodarowanieprzestrzenne/app /StrefaPlanistyczna/PL.ZIPPZP.10584/062007-POG/1POG-267SZ /20250622T172737
przestrzen nazw	PL.ZIPPZP.10584/062007-POG
lokalny id	1POG-267SZ
wersja id	20250622T172737
poczatek wersji obiektu	2025-06-22T17:27:37
nazwa	strefa wielofunkcyjna z zabudową zagrodową
oznaczenie	267SZ
symbol	SZ
obowiazuje od	2025-01-27
obowiazuje do	obecnie
status	w opracowaniu https://inspire.ec.europa.eu/codelist/ProcessStepGeneralValue /elaboration
charakter ustalenia	ogólnie wiążące https://inspire.ec.europa.eu/codelist/RegulationNatureValue /generallyBinding
profil podstawowy	teren zabudowy zagrodowej teren produkcji w gospodarstwach rolnych teren akwakultury i obsługi rybactwa teren komunikacji teren zieleni urządzonej teren ogrodów działkowych teren infrastruktury technicznej
profil dodatkowy	teren usług teren zieleni naturalnej teren lasu teren wód
maksymalna nadziemna intensywnosc zabudowy	0.8
maksymalny udzial powierzchni zabudowy	70%
maksymalna wysokosc zabudowy	12.0 m

minimalny udzial powierzchni biologicznie czynnej	30%
geometria	
plan	https://www.gov.pl/zagospodarowanieprzestrzenne/app/AktPlanowaniaPrzestrzennego/PL.ZIPPZP.10584/062007-POG/1POG
strefa planistyczna	PL.ZIPPZP.10584_062007-POG_1POG-268SJ_20250622T160231
identifier	https://www.gov.pl/zagospodarowanieprzestrzenne/app/StrefaPlanistyczna/PL.ZIPPZP.10584/062007-POG/1POG-268SJ/20250622T160231
przestrzen nazw	PL.ZIPPZP.10584/062007-POG
lokalny id	1POG-268SJ
wersja id	20250622T160231
poczatek wersji obiektu	2025-06-22T16:02:31
nazwa	strefa wielofunkcyjna z zabudową mieszkaniową jednorodzinną
oznaczenie	268SJ
symbol	SJ
obowiazuje od	2025-01-27
obowiazuje do	obecnie
status	w opracowaniu https://inspire.ec.europa.eu/codelist/ProcessStepGeneralValue/elaboration
charakter ustalenia	ogólnie wiążące https://inspire.ec.europa.eu/codelist/RegulationNatureValue/generallyBinding
profil podstawowy	teren zabudowy mieszkaniowej jednorodzinnej teren usług teren komunikacji teren zieleni urządzonej teren ogrodów działkowych teren infrastruktury technicznej
profil dodatkowy	teren zabudowy letniskowej lub rekreacji indywidualnej teren zieleni naturalnej teren lasu teren wód
maksymalna nadziemna intensywnosc zabudowy	0.6
maksymalny udzial powierzchni zabudowy	70%

maksymalna wysokosc zabudowy	12.0 m
minimalny udzial powierzchni biologicznie czynnej	30%
geometria	
plan	https://www.gov.pl/zagospodarowanieprzestrzenne/app/AktPlanowaniaPrzestrzennego/PL.ZIPPZP.10584/062007-POG/1POG

strefa planistyczna	PL.ZIPPZP.10584_062007-POG_1POG-268SZ_20250622T172744
identifier	https://www.gov.pl/zagospodarowanieprzestrzenne/app/StrefaPlanistyczna/PL.ZIPPZP.10584/062007-POG/1POG-268SZ/20250622T172744
przestrzen nazw	PL.ZIPPZP.10584/062007-POG
lokalny id	1POG-268SZ
wersja id	20250622T172744
poczatek wersji obiektu	2025-06-22T17:27:44
nazwa	strefa wielofunkcyjna z zabudową zagrodową
oznaczenie	268SZ
symbol	SZ
obowiazuje od	2025-01-27
obowiazuje do	obecnie
status	w opracowaniu https://inspire.ec.europa.eu/codelist/ProcessStepGeneralValue/elaboration
charakter ustalenia	ogólnie wiążące https://inspire.ec.europa.eu/codelist/RegulationNatureValue/generallyBinding
profil podstawowy	teren zabudowy zagrodowej teren produkcji w gospodarstwach rolnych teren akwakultury i obsługi rybactwa teren komunikacji teren zieleni urządzonej teren ogrodów działkowych teren infrastruktury technicznej
profil dodatkowy	teren usług teren zieleni naturalnej teren lasu teren wód
maksymalna nadziemna intensywnosc zabudowy	0.8

maksymalny udzial powierzchni zabudowy	70%
maksymalna wysokosc zabudowy	12.0 m
minimalny udzial powierzchni biologicznie czynnej	30%
geometria	
plan	https://www.gov.pl/zagospodarowanieprzestrzenne/app/AktPlanowaniaPrzestrzennego/PL.ZIPPZP.10584/062007-POG/1POG

strefa planistyczna	PL.ZIPPZP.10584_062007-POG_1POG-269SJ_20250622T160234
identifier	https://www.gov.pl/zagospodarowanieprzestrzenne/app/StrefaPlanistyczna/PL.ZIPPZP.10584/062007-POG/1POG-269SJ/20250622T160234
przestrzen nazw	PL.ZIPPZP.10584/062007-POG
lokalny id	1POG-269SJ
wersja id	20250622T160234
poczatek wersji obiektu	2025-06-22T16:02:34
nazwa	strefa wielofunkcyjna z zabudową mieszkaniową jednorodzinną
oznaczenie	269SJ
symbol	SJ
obowiazuje od	2025-01-27
obowiazuje do	obecnie
status	w opracowaniu https://inspire.ec.europa.eu/codelist/ProcessStepGeneralValue/elaboration
charakter ustalenia	ogólnie wiążące https://inspire.ec.europa.eu/codelist/RegulationNatureValue/generallyBinding
profil podstawowy	teren zabudowy mieszkaniowej jednorodzinnej teren usług teren komunikacji teren zieleni urządzonej teren ogrodów działkowych teren infrastruktury technicznej
profil dodatkowy	teren zabudowy letniskowej lub rekreacji indywidualnej teren zieleni naturalnej teren lasu teren wód
maksymalna nadziemna	

intensywnosc zabudowy	0.6
maksymalny udzial powierzchni zabudowy	70%
maksymalna wysokosc zabudowy	12.0 m
minimalny udzial powierzchni biologicznie czynnej	30%
geometria	
plan	https://www.gov.pl/zagospodarowanieprzestrzenne/app/AktPlanowaniaPrzestrzennego/PL.ZIPPZP.10584/062007-POG/1POG
strefa planistyczna	PL.ZIPPZP.10584_062007-POG_1POG-269SZ_20250622T172815
identifier	https://www.gov.pl/zagospodarowanieprzestrzenne/app/StrefaPlanistyczna/PL.ZIPPZP.10584/062007-POG/1POG-269SZ/20250622T172815
przestrzen nazw	PL.ZIPPZP.10584/062007-POG
lokalny id	1POG-269SZ
wersja id	20250622T172815
poczatek wersji obiektu	2025-06-22T17:28:15
nazwa	strefa wielofunkcyjna z zabudową zagrodową
oznaczenie	269SZ
symbol	SZ
obowiazuje od	2025-01-27
obowiazuje do	obecnie
status	w opracowaniu https://inspire.ec.europa.eu/codelist/ProcessStepGeneralValue/elaboration
charakter ustalenia	ogólnie wiążące https://inspire.ec.europa.eu/codelist/RegulationNatureValue/generallyBinding
profil podstawowy	teren zabudowy zagrodowej teren produkcji w gospodarstwach rolnych teren akwakultury i obsługi rybactwa teren komunikacji teren zieleni urządzonej teren ogrodów działkowych teren infrastruktury technicznej
profil dodatkowy	teren usług teren zieleni naturalnej

	teren lasu teren wód
maksymalna nadziemna intensywnosc zabudowy	0.8
maksymalny udzial powierzchni zabudowy	70%
maksymalna wysokosc zabudowy	12.0 m
minimalny udzial powierzchni biologicznie czynnej	30%
geometria	
plan	https://www.gov.pl/zagospodarowanieprzestrzenne/app /AktPlanowaniaPrzestrzennego/PL.ZIPPZP.10584/062007-POG/1POG

strefa planistyczna	PL.ZIPPZP.10584_062007-POG_1POG-270SJ_20250622T221958
identifier	https://www.gov.pl/zagospodarowanieprzestrzenne/app /StrefaPlanistyczna/PL.ZIPPZP.10584/062007-POG/1POG-270SJ /20250622T221958
przestrzen nazw	PL.ZIPPZP.10584/062007-POG
lokalny id	1POG-270SJ
wersja id	20250622T221958
poczatek wersji obiektu	2025-06-22T22:19:58
nazwa	strefa wielofunkcyjna z zabudową mieszkaniową jednorodzinną
oznaczenie	270SJ
symbol	SJ
obowiazuje od	2025-01-27
obowiazuje do	obecnie
status	w opracowaniu https://inspire.ec.europa.eu/codelist/ProcessStepGeneralValue /elaboration
charakter ustalenia	ogólnie wiążące https://inspire.ec.europa.eu/codelist/RegulationNatureValue /generallyBinding
profil podstawowy	teren zabudowy mieszkaniowej jednorodzinnej teren usług teren komunikacji teren zieleni urządzonej teren ogrodów działkowych teren infrastruktury technicznej

profil dodatkowy	teren zabudowy letniskowej lub rekreacji indywidualnej teren zieleni naturalnej teren lasu teren wód
maksymalna nadziemna intensywnosc zabudowy	0.6
maksymalny udzial powierzchni zabudowy	70%
maksymalna wysokosc zabudowy	12.0 m
minimalny udzial powierzchni biologicznie czynnej	30%
geometria	
plan	https://www.gov.pl/zagospodarowanieprzestrzenne/app/AktPlanowaniaPrzestrzennego/PL.ZIPPZP.10584/062007-POG/1POG

strefa planistyczna	PL.ZIPPZP.10584_062007-POG_1POG-270SZ_20250622T172818
identifier	https://www.gov.pl/zagospodarowanieprzestrzenne/app/StrefaPlanistyczna/PL.ZIPPZP.10584/062007-POG/1POG-270SZ/20250622T172818
przestrzen nazw	PL.ZIPPZP.10584/062007-POG
lokalny id	1POG-270SZ
wersja id	20250622T172818
poczatek wersji obiektu	2025-06-22T17:28:18
nazwa	strefa wielofunkcyjna z zabudową zagrodową
oznaczenie	270SZ
symbol	SZ
obowiazuje od	2025-01-27
obowiazuje do	obecnie
status	w opracowaniu https://inspire.ec.europa.eu/codelist/ProcessStepGeneralValue/elaboration
charakter ustalenia	ogólnie wiążące https://inspire.ec.europa.eu/codelist/RegulationNatureValue/generallyBinding
profil podstawowy	teren zabudowy zagrodowej teren produkcji w gospodarstwach rolnych teren akwakultury i obsługi rybactwa teren komunikacji teren zieleni urządzonej

	teren ogrodów działkowych teren infrastruktury technicznej
profil dodatkowy	teren usług teren zieleni naturalnej teren lasu teren wód
maksymalna nadziemna intensywnosc zabudowy	0.8
maksymalny udzial powierzchni zabudowy	70%
maksymalna wysokosc zabudowy	12.0 m
minimalny udzial powierzchni biologicznie czynnej	30%
geometria	
plan	https://www.gov.pl/zagospodarowanieprzestrzenne/app /AktPlanowaniaPrzestrzennego/PL.ZIPPZP.10584/062007-POG/1POG

strefa planistyczna	PL.ZIPPZP.10584_062007-POG_1POG-271SJ_20250622T160243
identifier	https://www.gov.pl/zagospodarowanieprzestrzenne/app /StrefaPlanistyczna/PL.ZIPPZP.10584/062007-POG/1POG-271SJ /20250622T160243
przestrzen nazw	PL.ZIPPZP.10584/062007-POG
lokalny id	1POG-271SJ
wersja id	20250622T160243
poczatek wersji obiektu	2025-06-22T16:02:43
nazwa	strefa wielofunkcyjna z zabudową mieszkaniową jednorodzinną
oznaczenie	271SJ
symbol	SJ
obowiazuje od	2025-01-27
obowiazuje do	obecnie
status	w opracowaniu https://inspire.ec.europa.eu/codelist/ProcessStepGeneralValue /elaboration
charakter ustalenia	ogólnie wiążące https://inspire.ec.europa.eu/codelist/RegulationNatureValue /generallyBinding
profil podstawowy	teren zabudowy mieszkaniowej jednorodzinnej teren usług

	teren komunikacji teren zieleni urządzonej teren ogrodów działkowych teren infrastruktury technicznej
profil dodatkowy	teren zabudowy letniskowej lub rekreacji indywidualnej teren zieleni naturalnej teren lasu teren wód
maksymalna nadziemna intensywnosc zabudowy	0.6
maksymalny udzial powierzchni zabudowy	70%
maksymalna wysokosc zabudowy	12.0 m
minimalny udzial powierzchni biologicznie czynnej	30%
geometria	
plan	https://www.gov.pl/zagospodarowanieprzestrzenne/app /AktPlanowaniaPrzestrzennego/PL.ZIPPZP.10584/062007-POG/1POG

strefa planistyczna	PL.ZIPPZP.10584_062007-POG_1POG-271SZ_20250622T172821
identifier	https://www.gov.pl/zagospodarowanieprzestrzenne/app /StrefaPlanistyczna/PL.ZIPPZP.10584/062007-POG/1POG-271SZ /20250622T172821
przestrzen nazw	PL.ZIPPZP.10584/062007-POG
lokalny id	1POG-271SZ
wersja id	20250622T172821
poczatek wersji obiektu	2025-06-22T17:28:21
nazwa	strefa wielofunkcyjna z zabudową zagrodową
oznaczenie	271SZ
symbol	SZ
obowiazuje od	2025-01-27
obowiazuje do	obecnie
status	w opracowaniu https://inspire.ec.europa.eu/codelist/ProcessStepGeneralValue /elaboration
charakter ustalenia	ogólnie wiążące https://inspire.ec.europa.eu/codelist/RegulationNatureValue /generallyBinding

profil podstawowy	teren zabudowy zagrodowej teren produkcji w gospodarstwach rolnych teren akwakultury i obsługi rybactwa teren komunikacji teren zieleni urządzonej teren ogrodów działkowych teren infrastruktury technicznej
profil dodatkowy	teren usług teren zieleni naturalnej teren lasu teren wód
maksymalna nadziemna intensywnosc zabudowy	0.8
maksymalny udzial powierzchni zabudowy	70%
maksymalna wysokosc zabudowy	12.0 m
minimalny udzial powierzchni biologicznie czynnej	30%
geometria	
plan	https://www.gov.pl/zagospodarowanieprzestrzenne/app /AktPlanowaniaPrzestrzennego/PL.ZIPPZP.10584/062007-POG/1POG

strefa planistyczna	PL.ZIPPZP.10584_062007-POG_1POG-272SJ_20250622T160246
identifier	https://www.gov.pl/zagospodarowanieprzestrzenne/app /StrefaPlanistyczna/PL.ZIPPZP.10584/062007-POG/1POG-272SJ /20250622T160246
przestrzen nazw	PL.ZIPPZP.10584/062007-POG
lokalny id	1POG-272SJ
wersja id	20250622T160246
poczatek wersji obiektu	2025-06-22T16:02:46
nazwa	strefa wielofunkcyjna z zabudową mieszkaniową jednorodzinną
oznaczenie	272SJ
symbol	SJ
obowiazuje od	2025-01-27
obowiazuje do	obecnie
status	w opracowaniu https://inspire.ec.europa.eu/codelist/ProcessStepGeneralValue /elaboration
charakter ustalenia	ogólnie wiążące

	https://inspire.ec.europa.eu/codelist/RegulationNatureValue/generallyBinding
profil podstawowy	teren zabudowy mieszkaniowej jednorodzinnej teren usług teren komunikacji teren zieleni urządzonej teren ogrodów działkowych teren infrastruktury technicznej
profil dodatkowy	teren zabudowy letniskowej lub rekreacji indywidualnej teren zieleni naturalnej teren lasu teren wód
maksymalna nadziemna intensywnosc zabudowy	0.6
maksymalny udzial powierzchni zabudowy	70%
maksymalna wysokosc zabudowy	12.0 m
minimalny udzial powierzchni biologicznie czynnej	30%
geometria	
plan	https://www.gov.pl/zagospodarowanieprzestrzenne/app/AktPlanowaniaPrzestrzennego/PL.ZIPPZP.10584/062007-POG/1POG
strefa planistyczna	PL.ZIPPZP.10584_062007-POG_1POG-272SZ_20250622T172848
identifier	https://www.gov.pl/zagospodarowanieprzestrzenne/app/StrefaPlanistyczna/PL.ZIPPZP.10584/062007-POG/1POG-272SZ/20250622T172848
przestrzen nazw	PL.ZIPPZP.10584/062007-POG
lokalny id	1POG-272SZ
wersja id	20250622T172848
poczatek wersji obiektu	2025-06-22T17:28:48
nazwa	strefa wielofunkcyjna z zabudową zagrodową
oznaczenie	272SZ
symbol	SZ
obowiazuje od	2025-01-27
obowiazuje do	obecnie
status	w opracowaniu https://inspire.ec.europa.eu/codelist/ProcessStepGeneralValue/elaboration

charakter ustalenia	ogólnie wiążące https://inspire.ec.europa.eu/codelist/RegulationNatureValue/generallyBinding
profil podstawowy	teren zabudowy zagrodowej teren produkcji w gospodarstwach rolnych teren akwakultury i obsługi rybactwa teren komunikacji teren zieleni urządzonej teren ogrodów działkowych teren infrastruktury technicznej
profil dodatkowy	teren usług teren zieleni naturalnej teren lasu teren wód
maksymalna nadziemna intensywnosc zabudowy	0.8
maksymalny udzial powierzchni zabudowy	70%
maksymalna wysokosc zabudowy	12.0 m
minimalny udzial powierzchni biologicznie czynnej	30%
geometria	
plan	https://www.gov.pl/zagospodarowanieprzestrzenne/app/AktPlanowaniaPrzestrzennego/PL.ZIPPZP.10584/062007-POG/1POG

strefa planistyczna	PL.ZIPPZP.10584_062007-POG_1POG-273SJ_20250622T160249
identifier	https://www.gov.pl/zagospodarowanieprzestrzenne/app/StrefaPlanistyczna/PL.ZIPPZP.10584/062007-POG/1POG-273SJ/20250622T160249
przestrzen nazw	PL.ZIPPZP.10584/062007-POG
lokalny id	1POG-273SJ
wersja id	20250622T160249
poczatek wersji obiektu	2025-06-22T16:02:49
nazwa	strefa wielofunkcyjna z zabudową mieszkaniową jednorodzinną
oznaczenie	273SJ
symbol	SJ
obowiazuje od	2025-01-27
obowiazuje do	obecnie

status	w opracowaniu https://inspire.ec.europa.eu/codelist/ProcessStepGeneralValue/elaboration
charakter ustalenia	ogólnie wiążące https://inspire.ec.europa.eu/codelist/RegulationNatureValue/generallyBinding
profil podstawowy	teren zabudowy mieszkaniowej jednorodzinnej teren usług teren komunikacji teren zieleni urządzonej teren ogrodów działkowych teren infrastruktury technicznej
profil dodatkowy	teren zabudowy letniskowej lub rekreacji indywidualnej teren zieleni naturalnej teren lasu teren wód
maksymalna nadziemna intensywnosc zabudowy	0.6
maksymalny udzial powierzchni zabudowy	70%
maksymalna wysokosc zabudowy	12.0 m
minimalny udzial powierzchni biologicznie czynnej	30%
geometria	
plan	https://www.gov.pl/zagospodarowanieprzestrzenne/app/AktPlanowaniaPrzestrzennego/PL.ZIPPZP.10584/062007-POG/1POG

strefa planistyczna	PL.ZIPPZP.10584_062007-POG_1POG-273SZ_20250622T172851
identifier	https://www.gov.pl/zagospodarowanieprzestrzenne/app/StrefaPlanistyczna/PL.ZIPPZP.10584/062007-POG/1POG-273SZ/20250622T172851
przestrzen nazw	PL.ZIPPZP.10584/062007-POG
lokalny id	1POG-273SZ
wersja id	20250622T172851
poczatek wersji obiektu	2025-06-22T17:28:51
nazwa	strefa wielofunkcyjna z zabudową zagrodową
oznaczenie	273SZ
symbol	SZ
obowiazuje od	2025-01-27

obowiazuje do	obecnie
status	w opracowaniu https://inspire.ec.europa.eu/codelist/ProcessStepGeneralValue/elaboration
charakter ustalenia	ogólnie wiążące https://inspire.ec.europa.eu/codelist/RegulationNatureValue/generallyBinding
profil podstawowy	teren zabudowy zagrodowej teren produkcji w gospodarstwach rolnych teren akwakultury i obsługi rybactwa teren komunikacji teren zieleni urządzonej teren ogrodów działkowych teren infrastruktury technicznej
profil dodatkowy	teren usług teren zieleni naturalnej teren lasu teren wód
maksymalna nadziemna intensywnosc zabudowy	0.8
maksymalny udzial powierzchni zabudowy	70%
maksymalna wysokosc zabudowy	12.0 m
minimalny udzial powierzchni biologicznie czynnej	30%
geometria	
plan	https://www.gov.pl/zagospodarowanieprzestrzenne/app/AktPlanowaniaPrzestrzennego/PL.ZIPPZP.10584/062007-POG/1POG

strefa planistyczna	PL.ZIPPZP.10584_062007-POG_1POG-274SJ_20250622T160335
identifier	https://www.gov.pl/zagospodarowanieprzestrzenne/app/StrefaPlanistyczna/PL.ZIPPZP.10584/062007-POG/1POG-274SJ/20250622T160335
przestrzen nazw	PL.ZIPPZP.10584/062007-POG
lokalny id	1POG-274SJ
wersja id	20250622T160335
poczatek wersji obiektu	2025-06-22T16:03:35
nazwa	strefa wielofunkcyjna z zabudową mieszkaniową jednorodzinną
oznaczenie	274SJ

symbol	SJ
obowiazuje od	2025-01-27
obowiazuje do	obecnie
status	w opracowaniu https://inspire.ec.europa.eu/codelist/ProcessStepGeneralValue/elaboration
charakter ustalenia	ogólnie wiążące https://inspire.ec.europa.eu/codelist/RegulationNatureValue/generallyBinding
profil podstawowy	teren zabudowy mieszkaniowej jednorodzinnej teren usług teren komunikacji teren zieleni urządzonej teren ogrodów działkowych teren infrastruktury technicznej
profil dodatkowy	teren zabudowy letniskowej lub rekreacji indywidualnej teren zieleni naturalnej teren lasu teren wód
maksymalna nadziemna intensywnosc zabudowy	0.6
maksymalny udzial powierzchni zabudowy	70%
maksymalna wysokosc zabudowy	12.0 m
minimalny udzial powierzchni biologicznie czynnej	30%
geometria	
plan	https://www.gov.pl/zagospodarowanieprzestrzenne/app/AktPlanowaniaPrzestrzennego/PL.ZIPPZP.10584/062007-POG/1POG

strefa planistyczna	PL.ZIPPZP.10584_062007-POG_1POG-274SZ_20250622T172908
identifier	https://www.gov.pl/zagospodarowanieprzestrzenne/app/StrefaPlanistyczna/PL.ZIPPZP.10584/062007-POG/1POG-274SZ/20250622T172908
przestrzen nazw	PL.ZIPPZP.10584/062007-POG
lokalny id	1POG-274SZ
wersja id	20250622T172908
poczatek wersji obiektu	2025-06-22T17:29:08
nazwa	strefa wielofunkcyjna z zabudową zagrodową

oznaczenie	274SZ
symbol	SZ
obowiazuje od	2025-01-27
obowiazuje do	obecnie
status	w opracowaniu https://inspire.ec.europa.eu/codelist/ProcessStepGeneralValue/elaboration
charakter ustalenia	ogólnie wiążące https://inspire.ec.europa.eu/codelist/RegulationNatureValue/generallyBinding
profil podstawowy	teren zabudowy zagrodowej teren produkcji w gospodarstwach rolnych teren akwakultury i obsługi rybactwa teren komunikacji teren zieleni urządzonej teren ogrodów działkowych teren infrastruktury technicznej
profil dodatkowy	teren usług teren zieleni naturalnej teren lasu teren wód
maksymalna nadziemna intensywnosc zabudowy	0.8
maksymalny udzial powierzchni zabudowy	70%
maksymalna wysokosc zabudowy	12.0 m
minimalny udzial powierzchni biologicznie czynnej	30%
geometria	
plan	https://www.gov.pl/zagospodarowanieprzestrzenne/app/AktPlanowaniaPrzestrzennego/PL.ZIPPZP.10584/062007-POG/1POG

strefa planistyczna	PL.ZIPPZP.10584_062007-POG_1POG-275SZ_20250622T172915
identifier	https://www.gov.pl/zagospodarowanieprzestrzenne/app/StrefaPlanistyczna/PL.ZIPPZP.10584/062007-POG/1POG-275SZ/20250622T172915
przestrzen nazw	PL.ZIPPZP.10584/062007-POG
lokalny id	1POG-275SZ
wersja id	20250622T172915

poczatek wersji obiektu	2025-06-22T17:29:15
nazwa	strefa wielofunkcyjna z zabudową zagrodową
oznaczenie	275SZ
symbol	SZ
obowiazuje od	2025-01-27
obowiazuje do	obecnie
status	w opracowaniu https://inspire.ec.europa.eu/codelist/ProcessStepGeneralValue/elaboration
charakter ustalenia	ogólnie wiążące https://inspire.ec.europa.eu/codelist/RegulationNatureValue/generallyBinding
profil podstawowy	teren zabudowy zagrodowej teren produkcji w gospodarstwach rolnych teren akwakultury i obsługi rybactwa teren komunikacji teren zieleni urządzonej teren ogrodów działkowych teren infrastruktury technicznej
profil dodatkowy	teren usług teren zieleni naturalnej teren lasu teren wód
maksymalna nadziemna intensywnosc zabudowy	0.8
maksymalny udzial powierzchni zabudowy	70%
maksymalna wysokosc zabudowy	12.0 m
minimalny udzial powierzchni biologicznie czynnej	30%
geometria	
plan	https://www.gov.pl/zagospodarowanieprzestrzenne/app/AktPlanowaniaPrzestrzennego/PL.ZIPPZP.10584/062007-POG/1POG

strefa planistyczna	PL.ZIPPZP.10584_062007-POG_1POG-275SJ_20250622T160318
identifier	https://www.gov.pl/zagospodarowanieprzestrzenne/app/StrefaPlanistyczna/PL.ZIPPZP.10584/062007-POG/1POG-275SJ/20250622T160318
przestrzen nazw	PL.ZIPPZP.10584/062007-POG

lokalny id	1POG-275SJ
wersja id	20250622T160318
poczatek wersji obiektu	2025-06-22T16:03:18
nazwa	strefa wielofunkcyjna z zabudową mieszkaniową jednorodzinną
oznaczenie	275SJ
symbol	SJ
obowiazuje od	2025-06-15
obowiazuje do	obecnie
status	w opracowaniu https://inspire.ec.europa.eu/codelist/ProcessStepGeneralValue/elaboration
charakter ustalenia	ogólnie wiążące https://inspire.ec.europa.eu/codelist/RegulationNatureValue/generallyBinding
profil podstawowy	teren zabudowy mieszkaniowej jednorodzinnej teren usług teren komunikacji teren zieleni urządzonej teren ogrodów działkowych teren infrastruktury technicznej
profil dodatkowy	teren zabudowy letniskowej lub rekreacji indywidualnej teren zieleni naturalnej teren lasu teren wód
maksymalna nadziemna intensywnosc zabudowy	0.6
maksymalny udzial powierzchni zabudowy	70%
maksymalna wysokosc zabudowy	12.0 m
minimalny udzial powierzchni biologicznie czynnej	30%
geometria	
plan	https://www.gov.pl/zagospodarowanieprzestrzenne/app/AktPlanowaniaPrzestrzennego/PL.ZIPPZP.10584/062007-POG/1POG

strefa planistyczna	PL.ZIPPZP.10584_062007-POG_1POG-276SJ_20250622T160357
identifier	https://www.gov.pl/zagospodarowanieprzestrzenne/app/StrefaPlanistyczna/PL.ZIPPZP.10584/062007-POG/1POG-276SJ/20250622T160357

przestrzen nazw	PL.ZIPPZP.10584/062007-POG
lokalny id	1POG-276SJ
wersja id	20250622T160357
poczatek wersji obiektu	2025-06-22T16:03:57
nazwa	strefa wielofunkcyjna z zabudową mieszkaniową jednorodzinną
oznaczenie	276SJ
symbol	SJ
obowiazuje od	2025-01-27
obowiazuje do	obecnie
status	w opracowaniu https://inspire.ec.europa.eu/codelist/ProcessStepGeneralValue/elaboration
charakter ustalenia	ogólnie wiążące https://inspire.ec.europa.eu/codelist/RegulationNatureValue/generallyBinding
profil podstawowy	teren zabudowy mieszkaniowej jednorodzinnej teren usług teren komunikacji teren zieleni urządzonej teren ogrodów działkowych teren infrastruktury technicznej
profil dodatkowy	teren zabudowy letniskowej lub rekreacji indywidualnej teren zieleni naturalnej teren lasu teren wód
maksymalna nadziemna intensywnosc zabudowy	0.6
maksymalny udzial powierzchni zabudowy	70%
maksymalna wysokosc zabudowy	12.0 m
minimalny udzial powierzchni biologicznie czynnej	30%
geometria	
plan	https://www.gov.pl/zagospodarowanieprzestrzenne/app/AktPlanowaniaPrzestrzennego/PL.ZIPPZP.10584/062007-POG/1POG

strefa planistyczna	PL.ZIPPZP.10584_062007-POG_1POG-276SZ_20250622T204330
identifier	https://www.gov.pl/zagospodarowanieprzestrzenne/app/StrefaPlanistyczna/PL.ZIPPZP.10584/062007-POG/1POG-276SZ

	/20250622T204330
przestrzen nazw	PL.ZIPPZP.10584/062007-POG
lokalny id	1POG-276SZ
wersja id	20250622T204330
poczatek wersji obiektu	2025-06-22T20:43:30
nazwa	strefa wielofunkcyjna z zabudową zagrodową
oznaczenie	276SZ
symbol	SZ
obowiazuje od	2025-01-27
obowiazuje do	obecnie
status	w opracowaniu https://inspire.ec.europa.eu/codelist/ProcessStepGeneralValue/elaboration
charakter ustalenia	ogólnie wiążące https://inspire.ec.europa.eu/codelist/RegulationNatureValue/generallyBinding
profil podstawowy	teren zabudowy zagrodowej teren produkcji w gospodarstwach rolnych teren akwakultury i obsługi rybactwa teren komunikacji teren zieleni urządzonej teren ogrodów działkowych teren infrastruktury technicznej
profil dodatkowy	teren usług teren zieleni naturalnej teren lasu teren wód
maksymalna nadziemna intensywnosc zabudowy	0.8
maksymalny udzial powierzchni zabudowy	70%
maksymalna wysokosc zabudowy	12.0 m
minimalny udzial powierzchni biologicznie czynnej	30%
geometria	
plan	https://www.gov.pl/zagospodarowanieprzestrzenne/app/AktPlanowaniaPrzestrzennego/PL.ZIPPZP.10584/062007-POG/1POG
strefa planistyczna	PL.ZIPPZP.10584_062007-POG_1POG-277SJ_20250622T160402

identifier	https://www.gov.pl/zagospodarowanieprzestrzenne/app /StrefaPlanistyczna/PL.ZIPPZP.10584/062007-POG/1POG-277SJ /20250622T160402
przestrzen nazw	PL.ZIPPZP.10584/062007-POG
lokalny id	1POG-277SJ
wersja id	20250622T160402
poczatek wersji obiektu	2025-06-22T16:04:02
nazwa	strefa wielofunkcyjna z zabudową mieszkaniową jednorodzinną
oznaczenie	277SJ
symbol	SJ
obowiazuje od	2025-01-27
obowiazuje do	obecnie
status	w opracowaniu https://inspire.ec.europa.eu/codelist/ProcessStepGeneralValue /elaboration
charakter ustalenia	ogólnie wiążące https://inspire.ec.europa.eu/codelist/RegulationNatureValue /generallyBinding
profil podstawowy	teren zabudowy mieszkaniowej jednorodzinnej teren usług teren komunikacji teren zieleni urządzonej teren ogrodów działkowych teren infrastruktury technicznej
profil dodatkowy	teren zabudowy letniskowej lub rekreacji indywidualnej teren zieleni naturalnej teren lasu teren wód
maksymalna nadziemna intensywnosc zabudowy	0.6
maksymalny udzial powierzchni zabudowy	70%
maksymalna wysokosc zabudowy	12.0 m
minimalny udzial powierzchni biologicznie czynnej	30%
geometria	
plan	https://www.gov.pl/zagospodarowanieprzestrzenne/app /AktPlanowaniaPrzestrzennego/PL.ZIPPZP.10584/062007-POG/1POG

strefa planistyczna	PL.ZIPPZP.10584_062007-POG_1POG-277SZ_20250622T172935
identifier	https://www.gov.pl/zagospodarowanieprzestrzenne/app /StrefaPlanistyczna/PL.ZIPPZP.10584/062007-POG/1POG-277SZ /20250622T172935
przestrzen nazw	PL.ZIPPZP.10584/062007-POG
lokalny id	1POG-277SZ
wersja id	20250622T172935
poczatek wersji obiektu	2025-06-22T17:29:35
nazwa	strefa wielofunkcyjna z zabudową zagrodową
oznaczenie	277SZ
symbol	SZ
obowiazuje od	2025-01-27
obowiazuje do	obecnie
status	w opracowaniu https://inspire.ec.europa.eu/codelist/ProcessStepGeneralValue /elaboration
charakter ustalenia	ogólnie wiążące https://inspire.ec.europa.eu/codelist/RegulationNatureValue /generallyBinding
profil podstawowy	teren zabudowy zagrodowej teren produkcji w gospodarstwach rolnych teren akwakultury i obsługi rybactwa teren komunikacji teren zieleni urządzonej teren ogrodów działkowych teren infrastruktury technicznej
profil dodatkowy	teren usług teren zieleni naturalnej teren lasu teren wód
maksymalna nadziemna intensywnosc zabudowy	0.8
maksymalny udzial powierzchni zabudowy	70%
maksymalna wysokosc zabudowy	12.0 m
minimalny udzial powierzchni biologicznie czynnej	30%
geometria	

plan	https://www.gov.pl/zagospodarowanieprzestrzenne/app /AktPlanowaniaPrzestrzennego/PL.ZIPPZP.10584/062007-POG/1POG
strefa planistyczna	PL.ZIPPZP.10584_062007-POG_1POG-278SJ_20250622T160405
identifier	https://www.gov.pl/zagospodarowanieprzestrzenne/app /StrefaPlanistyczna/PL.ZIPPZP.10584/062007-POG/1POG-278SJ /20250622T160405
przestrzen nazw	PL.ZIPPZP.10584/062007-POG
lokalny id	1POG-278SJ
wersja id	20250622T160405
poczatek wersji obiektu	2025-06-22T16:04:05
nazwa	strefa wielofunkcyjna z zabudową mieszkaniową jednorodzinną
oznaczenie	278SJ
symbol	SJ
obowiazuje od	2025-01-27
obowiazuje do	obecnie
status	w opracowaniu https://inspire.ec.europa.eu/codelist/ProcessStepGeneralValue /elaboration
charakter ustalenia	ogólnie wiążące https://inspire.ec.europa.eu/codelist/RegulationNatureValue /generallyBinding
profil podstawowy	teren zabudowy mieszkaniowej jednorodzinnej teren usług teren komunikacji teren zieleni urządzonej teren ogrodów działkowych teren infrastruktury technicznej
profil dodatkowy	teren zabudowy letniskowej lub rekreacji indywidualnej teren zieleni naturalnej teren lasu teren wód
maksymalna nadziemna intensywnosc zabudowy	0.6
maksymalny udzial powierzchni zabudowy	70%
maksymalna wysokosc zabudowy	12.0 m
minimalny udzial powierzchni biologicznie czynnej	30%
geometria	



plan	https://www.gov.pl/zagospodarowanieprzestrzenne/app /AktPlanowaniaPrzestrzennego/PL.ZIPPZP.10584/062007-POG/1POG
strefa planistyczna	PL.ZIPPZP.10584_062007-POG_1POG-278SZ_20250622T172944
identifier	https://www.gov.pl/zagospodarowanieprzestrzenne/app /StrefaPlanistyczna/PL.ZIPPZP.10584/062007-POG/1POG-278SZ /20250622T172944
przestrzen nazw	PL.ZIPPZP.10584/062007-POG
lokalny id	1POG-278SZ
wersja id	20250622T172944
poczatek wersji obiektu	2025-06-22T17:29:44
nazwa	strefa wielofunkcyjna z zabudową zagrodową
oznaczenie	278SZ
symbol	SZ
obowiazuje od	2025-01-27
obowiazuje do	obecnie
status	w opracowaniu https://inspire.ec.europa.eu/codelist/ProcessStepGeneralValue /elaboration
charakter ustalenia	ogólnie wiążące https://inspire.ec.europa.eu/codelist/RegulationNatureValue /generallyBinding
profil podstawowy	teren zabudowy zagrodowej teren produkcji w gospodarstwach rolnych teren akwakultury i obsługi rybactwa teren komunikacji teren zieleni urządzonej teren ogrodów działkowych teren infrastruktury technicznej
profil dodatkowy	teren usług teren zieleni naturalnej teren lasu teren wód
maksymalna nadziemna intensywnosc zabudowy	0.8
maksymalny udzial powierzchni zabudowy	70%
maksymalna wysokosc zabudowy	12.0 m

minimalny udzial powierzchni biologicznie czynnej	30%
geometria	
plan	https://www.gov.pl/zagospodarowanieprzestrzenne/app/AktPlanowaniaPrzestrzennego/PL.ZIPPZP.10584/062007-POG/1POG
strefa planistyczna	PL.ZIPPZP.10584_062007-POG_1POG-279SJ_20250622T160410
identifier	https://www.gov.pl/zagospodarowanieprzestrzenne/app/StrefaPlanistyczna/PL.ZIPPZP.10584/062007-POG/1POG-279SJ/20250622T160410
przestrzen nazw	PL.ZIPPZP.10584/062007-POG
lokalny id	1POG-279SJ
wersja id	20250622T160410
poczatek wersji obiektu	2025-06-22T16:04:10
nazwa	strefa wielofunkcyjna z zabudową mieszkaniową jednorodzinną
oznaczenie	279SJ
symbol	SJ
obowiazuje od	2025-01-27
obowiazuje do	obecnie
status	w opracowaniu https://inspire.ec.europa.eu/codelist/ProcessStepGeneralValue/elaboration
charakter ustalenia	ogólnie wiążące https://inspire.ec.europa.eu/codelist/RegulationNatureValue/generallyBinding
profil podstawowy	teren zabudowy mieszkaniowej jednorodzinnej teren usług teren komunikacji teren zieleni urządzonej teren ogrodów działkowych teren infrastruktury technicznej
profil dodatkowy	teren zabudowy letniskowej lub rekreacji indywidualnej teren zieleni naturalnej teren lasu teren wód
maksymalna nadziemna intensywnosc zabudowy	0.6
maksymalny udzial powierzchni zabudowy	70%

maksymalna wysokosc zabudowy	12.0 m
minimalny udzial powierzchni biologicznie czynnej	30%
geometria	
plan	https://www.gov.pl/zagospodarowanieprzestrzenne/app/AktPlanowaniaPrzestrzennego/PL.ZIPPZP.10584/062007-POG/1POG

strefa planistyczna	PL.ZIPPZP.10584_062007-POG_1POG-279SZ_20250622T172956
identifier	https://www.gov.pl/zagospodarowanieprzestrzenne/app/StrefaPlanistyczna/PL.ZIPPZP.10584/062007-POG/1POG-279SZ/20250622T172956
przestrzen nazw	PL.ZIPPZP.10584/062007-POG
lokalny id	1POG-279SZ
wersja id	20250622T172956
poczatek wersji obiektu	2025-06-22T17:29:56
nazwa	strefa wielofunkcyjna z zabudową zagrodową
oznaczenie	279SZ
symbol	SZ
obowiazuje od	2025-01-27
obowiazuje do	obecnie
status	w opracowaniu https://inspire.ec.europa.eu/codelist/ProcessStepGeneralValue/elaboration
charakter ustalenia	ogólnie wiążące https://inspire.ec.europa.eu/codelist/RegulationNatureValue/generallyBinding
profil podstawowy	teren zabudowy zagrodowej teren produkcji w gospodarstwach rolnych teren akwakultury i obsługi rybactwa teren komunikacji teren zieleni urządzonej teren ogrodów działkowych teren infrastruktury technicznej
profil dodatkowy	teren usług teren zieleni naturalnej teren lasu teren wód
maksymalna nadziemna intensywnosc zabudowy	0.8

maksymalny udzial powierzchni zabudowy	70%
maksymalna wysokosc zabudowy	12.0 m
minimalny udzial powierzchni biologicznie czynnej	30%
geometria	
plan	https://www.gov.pl/zagospodarowanieprzestrzenne/app /AktPlanowaniaPrzestrzennego/PL.ZIPPZP.10584/062007-POG/1POG

strefa planistyczna	PL.ZIPPZP.10584_062007-POG_1POG-280SJ_20250622T160412
identifier	https://www.gov.pl/zagospodarowanieprzestrzenne/app /StrefaPlanistyczna/PL.ZIPPZP.10584/062007-POG/1POG-280SJ /20250622T160412
przestrzen nazw	PL.ZIPPZP.10584/062007-POG
lokalny id	1POG-280SJ
wersja id	20250622T160412
poczatek wersji obiektu	2025-06-22T16:04:12
nazwa	strefa wielofunkcyjna z zabudową mieszkaniową jednorodzinną
oznaczenie	280SJ
symbol	SJ
obowiazuje od	2025-01-27
obowiazuje do	obecnie
status	w opracowaniu https://inspire.ec.europa.eu/codelist/ProcessStepGeneralValue /elaboration
charakter ustalenia	ogólnie wiążące https://inspire.ec.europa.eu/codelist/RegulationNatureValue /generallyBinding
profil podstawowy	teren zabudowy mieszkaniowej jednorodzinnej teren usług teren komunikacji teren zieleni urządzonej teren ogrodów działkowych teren infrastruktury technicznej
profil dodatkowy	teren zabudowy letniskowej lub rekreacji indywidualnej teren zieleni naturalnej teren lasu teren wód
maksymalna nadziemna	

intensywnosc zabudowy	0.6
maksymalny udzial powierzchni zabudowy	70%
maksymalna wysokosc zabudowy	12.0 m
minimalny udzial powierzchni biologicznie czynnej	30%
geometria	
plan	https://www.gov.pl/zagospodarowanieprzestrzenne/app/AktPlanowaniaPrzestrzennego/PL.ZIPPZP.10584/062007-POG/1POG
strefa planistyczna	PL.ZIPPZP.10584_062007-POG_1POG-280SZ_20250622T173017
identifier	https://www.gov.pl/zagospodarowanieprzestrzenne/app/StrefaPlanistyczna/PL.ZIPPZP.10584/062007-POG/1POG-280SZ/20250622T173017
przestrzen nazw	PL.ZIPPZP.10584/062007-POG
lokalny id	1POG-280SZ
wersja id	20250622T173017
poczatek wersji obiektu	2025-06-22T17:30:17
nazwa	strefa wielofunkcyjna z zabudową zagrodową
oznaczenie	280SZ
symbol	SZ
obowiazuje od	2025-01-27
obowiazuje do	obecnie
status	w opracowaniu https://inspire.ec.europa.eu/codelist/ProcessStepGeneralValue/elaboration
charakter ustalenia	ogólnie wiążące https://inspire.ec.europa.eu/codelist/RegulationNatureValue/generallyBinding
profil podstawowy	teren zabudowy zagrodowej teren produkcji w gospodarstwach rolnych teren akwakultury i obsługi rybactwa teren komunikacji teren zieleni urządzonej teren ogrodów działkowych teren infrastruktury technicznej
profil dodatkowy	teren usług teren zieleni naturalnej

	teren lasu teren wód
maksymalna nadziemna intensywnosc zabudowy	0.8
maksymalny udzial powierzchni zabudowy	70%
maksymalna wysokosc zabudowy	12.0 m
minimalny udzial powierzchni biologicznie czynnej	30%
geometria	
plan	https://www.gov.pl/zagospodarowanieprzestrzenne/app /AktPlanowaniaPrzestrzennego/PL.ZIPPZP.10584/062007-POG/1POG

strefa planistyczna	PL.ZIPPZP.10584_062007-POG_1POG-281SJ_20250622T160416
identifier	https://www.gov.pl/zagospodarowanieprzestrzenne/app /StrefaPlanistyczna/PL.ZIPPZP.10584/062007-POG/1POG-281SJ /20250622T160416
przestrzen nazw	PL.ZIPPZP.10584/062007-POG
lokalny id	1POG-281SJ
wersja id	20250622T160416
poczatek wersji obiektu	2025-06-22T16:04:16
nazwa	strefa wielofunkcyjna z zabudową mieszkaniową jednorodzinną
oznaczenie	281SJ
symbol	SJ
obowiazuje od	2025-01-27
obowiazuje do	obecnie
status	w opracowaniu https://inspire.ec.europa.eu/codelist/ProcessStepGeneralValue /elaboration
charakter ustalenia	ogólnie wiążące https://inspire.ec.europa.eu/codelist/RegulationNatureValue /generallyBinding
profil podstawowy	teren zabudowy mieszkaniowej jednorodzinnej teren usług teren komunikacji teren zieleni urządzonej teren ogrodów działkowych teren infrastruktury technicznej

profil dodatkowy	teren zabudowy letniskowej lub rekreacji indywidualnej teren zieleni naturalnej teren lasu teren wód
maksymalna nadziemna intensywnosc zabudowy	0.6
maksymalny udzial powierzchni zabudowy	70%
maksymalna wysokosc zabudowy	12.0 m
minimalny udzial powierzchni biologicznie czynnej	30%
geometria	
plan	https://www.gov.pl/zagospodarowanieprzestrzenne/app /AktPlanowaniaPrzestrzennego/PL.ZIPPZP.10584/062007-POG/1POG

strefa planistyczna	PL.ZIPPZP.10584_062007-POG_1POG-281SZ_20250622T173019
identifier	https://www.gov.pl/zagospodarowanieprzestrzenne/app /StrefaPlanistyczna/PL.ZIPPZP.10584/062007-POG/1POG-281SZ /20250622T173019
przestrzen nazw	PL.ZIPPZP.10584/062007-POG
lokalny id	1POG-281SZ
wersja id	20250622T173019
poczatek wersji obiektu	2025-06-22T17:30:19
nazwa	strefa wielofunkcyjna z zabudową zagrodową
oznaczenie	281SZ
symbol	SZ
obowiazuje od	2025-01-27
obowiazuje do	obecnie
status	w opracowaniu https://inspire.ec.europa.eu/codelist/ProcessStepGeneralValue /elaboration
charakter ustalenia	ogólnie wiążące https://inspire.ec.europa.eu/codelist/RegulationNatureValue /generallyBinding
profil podstawowy	teren zabudowy zagrodowej teren produkcji w gospodarstwach rolnych teren akwakultury i obsługi rybactwa teren komunikacji teren zieleni urządzonej

	teren ogrodów działkowych teren infrastruktury technicznej
profil dodatkowy	teren usług teren zieleni naturalnej teren lasu teren wód
maksymalna nadziemna intensywnosc zabudowy	0.8
maksymalny udzial powierzchni zabudowy	70%
maksymalna wysokosc zabudowy	12.0 m
minimalny udzial powierzchni biologicznie czynnej	30%
geometria	
plan	https://www.gov.pl/zagospodarowanieprzestrzenne/app /AktPlanowaniaPrzestrzennego/PL.ZIPPZP.10584/062007-POG/1POG

strefa planistyczna	PL.ZIPPZP.10584_062007-POG_1POG-282SJ_20250622T160420
identifier	https://www.gov.pl/zagospodarowanieprzestrzenne/app /StrefaPlanistyczna/PL.ZIPPZP.10584/062007-POG/1POG-282SJ /20250622T160420
przestrzen nazw	PL.ZIPPZP.10584/062007-POG
lokalny id	1POG-282SJ
wersja id	20250622T160420
poczatek wersji obiektu	2025-06-22T16:04:20
nazwa	strefa wielofunkcyjna z zabudową mieszkaniową jednorodzinną
oznaczenie	282SJ
symbol	SJ
obowiazuje od	2025-01-27
obowiazuje do	obecnie
status	w opracowaniu https://inspire.ec.europa.eu/codelist/ProcessStepGeneralValue /elaboration
charakter ustalenia	ogólnie wiążące https://inspire.ec.europa.eu/codelist/RegulationNatureValue /generallyBinding
profil podstawowy	teren zabudowy mieszkaniowej jednorodzinnej teren usług

	teren komunikacji teren zieleni urządzonej teren ogrodów działkowych teren infrastruktury technicznej
profil dodatkowy	teren zabudowy letniskowej lub rekreacji indywidualnej teren zieleni naturalnej teren lasu teren wód
maksymalna nadziemna intensywnosc zabudowy	0.6
maksymalny udzial powierzchni zabudowy	70%
maksymalna wysokosc zabudowy	12.0 m
minimalny udzial powierzchni biologicznie czynnej	30%
geometria	
plan	https://www.gov.pl/zagospodarowanieprzestrzenne/app /AktPlanowaniaPrzestrzennego/PL.ZIPPZP.10584/062007-POG/1POG

strefa planistyczna	PL.ZIPPZP.10584_062007-POG_1POG-282SZ_20250622T173052
identifier	https://www.gov.pl/zagospodarowanieprzestrzenne/app /StrefaPlanistyczna/PL.ZIPPZP.10584/062007-POG/1POG-282SZ /20250622T173052
przestrzen nazw	PL.ZIPPZP.10584/062007-POG
lokalny id	1POG-282SZ
wersja id	20250622T173052
poczatek wersji obiektu	2025-06-22T17:30:52
nazwa	strefa wielofunkcyjna z zabudową zagrodową
oznaczenie	282SZ
symbol	SZ
obowiazuje od	2025-01-27
obowiazuje do	obecnie
status	w opracowaniu https://inspire.ec.europa.eu/codelist/ProcessStepGeneralValue /elaboration
charakter ustalenia	ogólnie wiążące https://inspire.ec.europa.eu/codelist/RegulationNatureValue /generallyBinding

profil podstawowy	teren zabudowy zagrodowej teren produkcji w gospodarstwach rolnych teren akwakultury i obsługi rybactwa teren komunikacji teren zieleni urządzonej teren ogrodów działkowych teren infrastruktury technicznej
profil dodatkowy	teren usług teren zieleni naturalnej teren lasu teren wód
maksymalna nadziemna intensywnosc zabudowy	0.8
maksymalny udzial powierzchni zabudowy	70%
maksymalna wysokosc zabudowy	12.0 m
minimalny udzial powierzchni biologicznie czynnej	30%
geometria	
plan	https://www.gov.pl/zagospodarowanieprzestrzenne/app /AktPlanowaniaPrzestrzennego/PL.ZIPPZP.10584/062007-POG/1POG

strefa planistyczna	PL.ZIPPZP.10584_062007-POG_1POG-283SJ_20250622T160423
identifier	https://www.gov.pl/zagospodarowanieprzestrzenne/app /StrefaPlanistyczna/PL.ZIPPZP.10584/062007-POG/1POG-283SJ /20250622T160423
przestrzen nazw	PL.ZIPPZP.10584/062007-POG
lokalny id	1POG-283SJ
wersja id	20250622T160423
poczatek wersji obiektu	2025-06-22T16:04:23
nazwa	strefa wielofunkcyjna z zabudową mieszkaniową jednorodzinną
oznaczenie	283SJ
symbol	SJ
obowiazuje od	2025-01-27
obowiazuje do	obecnie
status	w opracowaniu https://inspire.ec.europa.eu/codelist/ProcessStepGeneralValue /elaboration
charakter ustalenia	ogólnie wiążące

	https://inspire.ec.europa.eu/codelist/RegulationNatureValue/generallyBinding
profil podstawowy	teren zabudowy mieszkaniowej jednorodzinnej teren usług teren komunikacji teren zieleni urządzonej teren ogrodów działkowych teren infrastruktury technicznej
profil dodatkowy	teren zabudowy letniskowej lub rekreacji indywidualnej teren zieleni naturalnej teren lasu teren wód
maksymalna nadziemna intensywnosc zabudowy	0.6
maksymalny udzial powierzchni zabudowy	70%
maksymalna wysokosc zabudowy	12.0 m
minimalny udzial powierzchni biologicznie czynnej	30%
geometria	
plan	https://www.gov.pl/zagospodarowanieprzestrzenne/app/AktPlanowaniaPrzestrzennego/PL.ZIPPZP.10584/062007-POG/1POG
strefa planistyczna	PL.ZIPPZP.10584_062007-POG_1POG-283SZ_20250622T173114
identifier	https://www.gov.pl/zagospodarowanieprzestrzenne/app/StrefaPlanistyczna/PL.ZIPPZP.10584/062007-POG/1POG-283SZ/20250622T173114
przestrzen nazw	PL.ZIPPZP.10584/062007-POG
lokalny id	1POG-283SZ
wersja id	20250622T173114
poczatek wersji obiektu	2025-06-22T17:31:14
nazwa	strefa wielofunkcyjna z zabudową zagrodową
oznaczenie	283SZ
symbol	SZ
obowiazuje od	2025-01-27
obowiazuje do	obecnie
status	w opracowaniu https://inspire.ec.europa.eu/codelist/ProcessStepGeneralValue/elaboration

charakter ustalenia	ogólnie wiążące https://inspire.ec.europa.eu/codelist/RegulationNatureValue/generallyBinding
profil podstawowy	teren zabudowy zagrodowej teren produkcji w gospodarstwach rolnych teren akwakultury i obsługi rybactwa teren komunikacji teren zieleni urządzonej teren ogrodów działkowych teren infrastruktury technicznej
profil dodatkowy	teren usług teren zieleni naturalnej teren lasu teren wód
maksymalna nadziemna intensywnosc zabudowy	0.8
maksymalny udzial powierzchni zabudowy	70%
maksymalna wysokosc zabudowy	12.0 m
minimalny udzial powierzchni biologicznie czynnej	30%
geometria	
plan	https://www.gov.pl/zagospodarowanieprzestrzenne/app/AktPlanowaniaPrzestrzennego/PL.ZIPPZP.10584/062007-POG/1POG

strefa planistyczna	PL.ZIPPZP.10584_062007-POG_1POG-284SJ_20250622T160425
identifier	https://www.gov.pl/zagospodarowanieprzestrzenne/app/StrefaPlanistyczna/PL.ZIPPZP.10584/062007-POG/1POG-284SJ/20250622T160425
przestrzen nazw	PL.ZIPPZP.10584/062007-POG
lokalny id	1POG-284SJ
wersja id	20250622T160425
poczatek wersji obiektu	2025-06-22T16:04:25
nazwa	strefa wielofunkcyjna z zabudową mieszkaniową jednorodzinną
oznaczenie	284SJ
symbol	SJ
obowiazuje od	2025-01-27
obowiazuje do	obecnie

status	w opracowaniu https://inspire.ec.europa.eu/codelist/ProcessStepGeneralValue/elaboration
charakter ustalenia	ogólnie wiążące https://inspire.ec.europa.eu/codelist/RegulationNatureValue/generallyBinding
profil podstawowy	teren zabudowy mieszkaniowej jednorodzinnej teren usług teren komunikacji teren zieleni urządzonej teren ogrodów działkowych teren infrastruktury technicznej
profil dodatkowy	teren zabudowy letniskowej lub rekreacji indywidualnej teren zieleni naturalnej teren lasu teren wód
maksymalna nadziemna intensywnosc zabudowy	0.6
maksymalny udzial powierzchni zabudowy	70%
maksymalna wysokosc zabudowy	12.0 m
minimalny udzial powierzchni biologicznie czynnej	30%
geometria	
plan	https://www.gov.pl/zagospodarowanieprzestrzenne/app/AktPlanowaniaPrzestrzennego/PL.ZIPPZP.10584/062007-POG/1POG

strefa planistyczna	PL.ZIPPZP.10584_062007-POG_1POG-284SZ_20250622T173117
identifier	https://www.gov.pl/zagospodarowanieprzestrzenne/app/StrefaPlanistyczna/PL.ZIPPZP.10584/062007-POG/1POG-284SZ/20250622T173117
przestrzen nazw	PL.ZIPPZP.10584/062007-POG
lokalny id	1POG-284SZ
wersja id	20250622T173117
poczatek wersji obiektu	2025-06-22T17:31:17
nazwa	strefa wielofunkcyjna z zabudową zagrodową
oznaczenie	284SZ
symbol	SZ
obowiazuje od	2025-01-27

obowiazuje do	obecnie
status	w opracowaniu https://inspire.ec.europa.eu/codelist/ProcessStepGeneralValue/elaboration
charakter ustalenia	ogólnie wiążące https://inspire.ec.europa.eu/codelist/RegulationNatureValue/generallyBinding
profil podstawowy	teren zabudowy zagrodowej teren produkcji w gospodarstwach rolnych teren akwakultury i obsługi rybactwa teren komunikacji teren zieleni urządzonej teren ogrodów działkowych teren infrastruktury technicznej
profil dodatkowy	teren usług teren zieleni naturalnej teren lasu teren wód
maksymalna nadziemna intensywnosc zabudowy	0.8
maksymalny udzial powierzchni zabudowy	70%
maksymalna wysokosc zabudowy	12.0 m
minimalny udzial powierzchni biologicznie czynnej	30%
geometria	
plan	https://www.gov.pl/zagospodarowanieprzestrzenne/app/AktPlanowaniaPrzestrzennego/PL.ZIPPZP.10584/062007-POG/1POG

strefa planistyczna	PL.ZIPPZP.10584_062007-POG_1POG-285SJ_20250622T160429
identifier	https://www.gov.pl/zagospodarowanieprzestrzenne/app/StrefaPlanistyczna/PL.ZIPPZP.10584/062007-POG/1POG-285SJ/20250622T160429
przestrzen nazw	PL.ZIPPZP.10584/062007-POG
lokalny id	1POG-285SJ
wersja id	20250622T160429
poczatek wersji obiektu	2025-06-22T16:04:29
nazwa	strefa wielofunkcyjna z zabudową mieszkaniową jednorodzinną
oznaczenie	285SJ

symbol	SJ
obowiazuje od	2025-01-27
obowiazuje do	obecnie
status	w opracowaniu https://inspire.ec.europa.eu/codelist/ProcessStepGeneralValue/elaboration
charakter ustalenia	ogólnie wiążące https://inspire.ec.europa.eu/codelist/RegulationNatureValue/generallyBinding
profil podstawowy	teren zabudowy mieszkaniowej jednorodzinnej teren usług teren komunikacji teren zieleni urządzonej teren ogrodów działkowych teren infrastruktury technicznej
profil dodatkowy	teren zabudowy letniskowej lub rekreacji indywidualnej teren zieleni naturalnej teren lasu teren wód
maksymalna nadziemna intensywnosc zabudowy	0.6
maksymalny udzial powierzchni zabudowy	70%
maksymalna wysokosc zabudowy	12.0 m
minimalny udzial powierzchni biologicznie czynnej	30%
geometria	
plan	https://www.gov.pl/zagospodarowanieprzestrzenne/app/AktPlanowaniaPrzestrzennego/PL.ZIPPZP.10584/062007-POG/1POG

strefa planistyczna	PL.ZIPPZP.10584_062007-POG_1POG-285SZ_20250622T173121
identifier	https://www.gov.pl/zagospodarowanieprzestrzenne/app/StrefaPlanistyczna/PL.ZIPPZP.10584/062007-POG/1POG-285SZ/20250622T173121
przestrzen nazw	PL.ZIPPZP.10584/062007-POG
lokalny id	1POG-285SZ
wersja id	20250622T173121
poczatek wersji obiektu	2025-06-22T17:31:21
nazwa	strefa wielofunkcyjna z zabudową zagrodową

oznaczenie	285SZ
symbol	SZ
obowiazuje od	2025-01-27
obowiazuje do	obecnie
status	w opracowaniu https://inspire.ec.europa.eu/codelist/ProcessStepGeneralValue/elaboration
charakter ustalenia	ogólnie wiążące https://inspire.ec.europa.eu/codelist/RegulationNatureValue/generallyBinding
profil podstawowy	teren zabudowy zagrodowej teren produkcji w gospodarstwach rolnych teren akwakultury i obsługi rybactwa teren komunikacji teren zieleni urządzonej teren ogrodów działkowych teren infrastruktury technicznej
profil dodatkowy	teren usług teren zieleni naturalnej teren lasu teren wód
maksymalna nadziemna intensywnosc zabudowy	0.8
maksymalny udzial powierzchni zabudowy	70%
maksymalna wysokosc zabudowy	12.0 m
minimalny udzial powierzchni biologicznie czynnej	30%
geometria	
plan	https://www.gov.pl/zagospodarowanieprzestrzenne/app/AktPlanowaniaPrzestrzennego/PL.ZIPPZP.10584/062007-POG/1POG

strefa planistyczna	PL.ZIPPZP.10584_062007-POG_1POG-286SZ_20250622T173123
identifier	https://www.gov.pl/zagospodarowanieprzestrzenne/app/StrefaPlanistyczna/PL.ZIPPZP.10584/062007-POG/1POG-286SZ/20250622T173123
przestrzen nazw	PL.ZIPPZP.10584/062007-POG
lokalny id	1POG-286SZ
wersja id	20250622T173123

poczatek wersji obiektu	2025-06-22T17:31:23
nazwa	strefa wielofunkcyjna z zabudową zagrodową
oznaczenie	286SZ
symbol	SZ
obowiazuje od	2025-01-27
obowiazuje do	obecnie
status	w opracowaniu https://inspire.ec.europa.eu/codelist/ProcessStepGeneralValue/elaboration
charakter ustalenia	ogólnie wiążące https://inspire.ec.europa.eu/codelist/RegulationNatureValue/generallyBinding
profil podstawowy	teren zabudowy zagrodowej teren produkcji w gospodarstwach rolnych teren akwakultury i obsługi rybactwa teren komunikacji teren zieleni urządzonej teren ogrodów działkowych teren infrastruktury technicznej
profil dodatkowy	teren usług teren zieleni naturalnej teren lasu teren wód
maksymalna nadziemna intensywnosc zabudowy	0.8
maksymalny udzial powierzchni zabudowy	70%
maksymalna wysokosc zabudowy	12.0 m
minimalny udzial powierzchni biologicznie czynnej	30%
geometria	
plan	https://www.gov.pl/zagospodarowanieprzestrzenne/app/AktPlanowaniaPrzestrzennego/PL.ZIPPZP.10584/062007-POG/1POG

strefa planistyczna	PL.ZIPPZP.10584_062007-POG_1POG-286SJ_20250622T160435
identifier	https://www.gov.pl/zagospodarowanieprzestrzenne/app/StrefaPlanistyczna/PL.ZIPPZP.10584/062007-POG/1POG-286SJ/20250622T160435
przestrzen nazw	PL.ZIPPZP.10584/062007-POG

lokalny id	1POG-286SJ
wersja id	20250622T160435
poczatek wersji obiektu	2025-06-22T16:04:35
nazwa	strefa wielofunkcyjna z zabudową mieszkaniową jednorodzinną
oznaczenie	286SJ
symbol	SJ
obowiazuje od	2025-02-01
obowiazuje do	obecnie
status	w opracowaniu https://inspire.ec.europa.eu/codelist/ProcessStepGeneralValue/elaboration
charakter ustalenia	ogólnie wiążące https://inspire.ec.europa.eu/codelist/RegulationNatureValue/generallyBinding
profil podstawowy	teren zabudowy mieszkaniowej jednorodzinnej teren usług teren komunikacji teren zieleni urządzonej teren ogrodów działkowych teren infrastruktury technicznej
profil dodatkowy	teren zabudowy letniskowej lub rekreacji indywidualnej teren zieleni naturalnej teren lasu teren wód
maksymalna nadziemna intensywnosc zabudowy	0.6
maksymalny udzial powierzchni zabudowy	70%
maksymalna wysokosc zabudowy	12.0 m
minimalny udzial powierzchni biologicznie czynnej	30%
geometria	
plan	https://www.gov.pl/zagospodarowanieprzestrzenne/app/AktPlanowaniaPrzestrzennego/PL.ZIPPZP.10584/062007-POG/1POG

strefa planistyczna	PL.ZIPPZP.10584_062007-POG_1POG-287SJ_20250622T160438
identifier	https://www.gov.pl/zagospodarowanieprzestrzenne/app/StrefaPlanistyczna/PL.ZIPPZP.10584/062007-POG/1POG-287SJ/20250622T160438

przestrzen nazw	PL.ZIPPZP.10584/062007-POG
lokalny id	1POG-287SJ
wersja id	20250622T160438
poczatek wersji obiektu	2025-06-22T16:04:38
nazwa	strefa wielofunkcyjna z zabudową mieszkaniową jednorodzinną
oznaczenie	287SJ
symbol	SJ
obowiazuje od	2025-01-27
obowiazuje do	obecnie
status	w opracowaniu https://inspire.ec.europa.eu/codelist/ProcessStepGeneralValue/elaboration
charakter ustalenia	ogólnie wiążące https://inspire.ec.europa.eu/codelist/RegulationNatureValue/generallyBinding
profil podstawowy	teren zabudowy mieszkaniowej jednorodzinnej teren usług teren komunikacji teren zieleni urządzonej teren ogrodów działkowych teren infrastruktury technicznej
profil dodatkowy	teren zabudowy letniskowej lub rekreacji indywidualnej teren zieleni naturalnej teren lasu teren wód
maksymalna nadziemna intensywnosc zabudowy	0.6
maksymalny udzial powierzchni zabudowy	70%
maksymalna wysokosc zabudowy	12.0 m
minimalny udzial powierzchni biologicznie czynnej	30%
geometria	
plan	https://www.gov.pl/zagospodarowanieprzestrzenne/app/AktPlanowaniaPrzestrzennego/PL.ZIPPZP.10584/062007-POG/1POG

strefa planistyczna	PL.ZIPPZP.10584_062007-POG_1POG-287SZ_20250622T173127
identifier	https://www.gov.pl/zagospodarowanieprzestrzenne/app/StrefaPlanistyczna/PL.ZIPPZP.10584/062007-POG/1POG-287SZ

	/20250622T173127
przestrzen nazw	PL.ZIPPZP.10584/062007-POG
lokalny id	1POG-287SZ
wersja id	20250622T173127
poczatek wersji obiektu	2025-06-22T17:31:27
nazwa	strefa wielofunkcyjna z zabudową zagrodową
oznaczenie	287SZ
symbol	SZ
obowiazuje od	2025-01-27
obowiazuje do	obecnie
status	w opracowaniu https://inspire.ec.europa.eu/codelist/ProcessStepGeneralValue/elaboration
charakter ustalenia	ogólnie wiążące https://inspire.ec.europa.eu/codelist/RegulationNatureValue/generallyBinding
profil podstawowy	teren zabudowy zagrodowej teren produkcji w gospodarstwach rolnych teren akwakultury i obsługi rybactwa teren komunikacji teren zieleni urządzonej teren ogrodów działkowych teren infrastruktury technicznej
profil dodatkowy	teren usług teren zieleni naturalnej teren lasu teren wód
maksymalna nadziemna intensywnosc zabudowy	0.8
maksymalny udzial powierzchni zabudowy	70%
maksymalna wysokosc zabudowy	12.0 m
minimalny udzial powierzchni biologicznie czynnej	30%
geometria	
plan	https://www.gov.pl/zagospodarowanieprzestrzenne/app/AktPlanowaniaPrzestrzennego/PL.ZIPPZP.10584/062007-POG/1POG
strefa planistyczna	PL.ZIPPZP.10584_062007-POG_1POG-288SJ_20250622T160443

identifier	https://www.gov.pl/zagospodarowanieprzestrzenne/app/StrefaPlanistyczna/PL.ZIPPZP.10584/062007-POG/1POG-288SJ/20250622T160443
przestrzen nazw	PL.ZIPPZP.10584/062007-POG
lokalny id	1POG-288SJ
wersja id	20250622T160443
poczatek wersji obiektu	2025-06-22T16:04:43
nazwa	strefa wielofunkcyjna z zabudową mieszkaniową jednorodzinną
oznaczenie	288SJ
symbol	SJ
obowiazuje od	2025-01-27
obowiazuje do	obecnie
status	w opracowaniu https://inspire.ec.europa.eu/codelist/ProcessStepGeneralValue/elaboration
charakter ustalenia	ogólnie wiążące https://inspire.ec.europa.eu/codelist/RegulationNatureValue/generallyBinding
profil podstawowy	teren zabudowy mieszkaniowej jednorodzinnej teren usług teren komunikacji teren zieleni urządzonej teren ogrodów działkowych teren infrastruktury technicznej
profil dodatkowy	teren zabudowy letniskowej lub rekreacji indywidualnej teren zieleni naturalnej teren lasu teren wód
maksymalna nadziemna intensywnosc zabudowy	0.6
maksymalny udzial powierzchni zabudowy	70%
maksymalna wysokosc zabudowy	12.0 m
minimalny udzial powierzchni biologicznie czynnej	30%
geometria	
plan	https://www.gov.pl/zagospodarowanieprzestrzenne/app/AktPlanowaniaPrzestrzennego/PL.ZIPPZP.10584/062007-POG/1POG

strefa planistyczna	PL.ZIPPZP.10584_062007-POG_1POG-288SZ_20250622T173130
identifier	https://www.gov.pl/zagospodarowanieprzestrzenne/app /StrefaPlanistyczna/PL.ZIPPZP.10584/062007-POG/1POG-288SZ /20250622T173130
przestrzen nazw	PL.ZIPPZP.10584/062007-POG
lokalny id	1POG-288SZ
wersja id	20250622T173130
poczatek wersji obiektu	2025-06-22T17:31:30
nazwa	strefa wielofunkcyjna z zabudową zagrodową
oznaczenie	288SZ
symbol	SZ
obowiazuje od	2025-01-27
obowiazuje do	obecnie
status	w opracowaniu https://inspire.ec.europa.eu/codelist/ProcessStepGeneralValue /elaboration
charakter ustalenia	ogólnie wiążące https://inspire.ec.europa.eu/codelist/RegulationNatureValue /generallyBinding
profil podstawowy	teren zabudowy zagrodowej teren produkcji w gospodarstwach rolnych teren akwakultury i obsługi rybactwa teren komunikacji teren zieleni urządzonej teren ogrodów działkowych teren infrastruktury technicznej
profil dodatkowy	teren usług teren zieleni naturalnej teren lasu teren wód
maksymalna nadziemna intensywnosc zabudowy	0.8
maksymalny udzial powierzchni zabudowy	70%
maksymalna wysokosc zabudowy	12.0 m
minimalny udzial powierzchni biologicznie czynnej	30%
geometria	

plan	https://www.gov.pl/zagospodarowanieprzestrzenne/app /AktPlanowaniaPrzestrzennego/PL.ZIPPZP.10584/062007-POG/1POG
strefa planistyczna	PL.ZIPPZP.10584_062007-POG_1POG-289SJ_20250622T160446
identifier	https://www.gov.pl/zagospodarowanieprzestrzenne/app /StrefaPlanistyczna/PL.ZIPPZP.10584/062007-POG/1POG-289SJ /20250622T160446
przestrzen nazw	PL.ZIPPZP.10584/062007-POG
lokalny id	1POG-289SJ
wersja id	20250622T160446
poczatek wersji obiektu	2025-06-22T16:04:46
nazwa	strefa wielofunkcyjna z zabudową mieszkaniową jednorodzinną
oznaczenie	289SJ
symbol	SJ
obowiazuje od	2025-01-27
obowiazuje do	obecnie
status	w opracowaniu https://inspire.ec.europa.eu/codelist/ProcessStepGeneralValue /elaboration
charakter ustalenia	ogólnie wiążące https://inspire.ec.europa.eu/codelist/RegulationNatureValue /generallyBinding
profil podstawowy	teren zabudowy mieszkaniowej jednorodzinnej teren usług teren komunikacji teren zieleni urządzonej teren ogrodów działkowych teren infrastruktury technicznej
profil dodatkowy	teren zabudowy letniskowej lub rekreacji indywidualnej teren zieleni naturalnej teren lasu teren wód
maksymalna nadziemna intensywnosc zabudowy	0.6
maksymalny udzial powierzchni zabudowy	70%
maksymalna wysokosc zabudowy	12.0 m
minimalny udzial powierzchni biologicznie czynnej	30%
geometria	



plan	https://www.gov.pl/zagospodarowanieprzestrzenne/app/AktPlanowaniaPrzestrzennego/PL.ZIPPZP.10584/062007-POG/1POG
strefa planistyczna	PL.ZIPPZP.10584_062007-POG_1POG-289SZ_20250622T173132
identifier	https://www.gov.pl/zagospodarowanieprzestrzenne/app/StrefaPlanistyczna/PL.ZIPPZP.10584/062007-POG/1POG-289SZ/20250622T173132
przestrzen nazw	PL.ZIPPZP.10584/062007-POG
lokalny id	1POG-289SZ
wersja id	20250622T173132
poczatek wersji obiektu	2025-06-22T17:31:32
nazwa	strefa wielofunkcyjna z zabudową zagrodową
oznaczenie	289SZ
symbol	SZ
obowiazuje od	2025-01-27
obowiazuje do	obecnie
status	w opracowaniu https://inspire.ec.europa.eu/codelist/ProcessStepGeneralValue/elaboration
charakter ustalenia	ogólnie wiążące https://inspire.ec.europa.eu/codelist/RegulationNatureValue/generallyBinding
profil podstawowy	teren zabudowy zagrodowej teren produkcji w gospodarstwach rolnych teren akwakultury i obsługi rybactwa teren komunikacji teren zieleni urządzonej teren ogrodów działkowych teren infrastruktury technicznej
profil dodatkowy	teren usług teren zieleni naturalnej teren lasu teren wód
maksymalna nadziemna intensywnosc zabudowy	0.8
maksymalny udzial powierzchni zabudowy	70%
maksymalna wysokosc zabudowy	12.0 m

minimalny udzial powierzchni biologicznie czynnej	30%
geometria	
plan	https://www.gov.pl/zagospodarowanieprzestrzenne/app/AktPlanowaniaPrzestrzennego/PL.ZIPPZP.10584/062007-POG/1POG
strefa planistyczna	PL.ZIPPZP.10584_062007-POG_1POG-290SJ_20250622T160450
identifier	https://www.gov.pl/zagospodarowanieprzestrzenne/app/StrefaPlanistyczna/PL.ZIPPZP.10584/062007-POG/1POG-290SJ/20250622T160450
przestrzen nazw	PL.ZIPPZP.10584/062007-POG
lokalny id	1POG-290SJ
wersja id	20250622T160450
poczatek wersji obiektu	2025-06-22T16:04:50
nazwa	strefa wielofunkcyjna z zabudową mieszkaniową jednorodzinną
oznaczenie	290SJ
symbol	SJ
obowiazuje od	2025-01-27
obowiazuje do	obecnie
status	w opracowaniu https://inspire.ec.europa.eu/codelist/ProcessStepGeneralValue/elaboration
charakter ustalenia	ogólnie wiążące https://inspire.ec.europa.eu/codelist/RegulationNatureValue/generallyBinding
profil podstawowy	teren zabudowy mieszkaniowej jednorodzinnej teren usług teren komunikacji teren zieleni urządzonej teren ogrodów działkowych teren infrastruktury technicznej
profil dodatkowy	teren zabudowy letniskowej lub rekreacji indywidualnej teren zieleni naturalnej teren lasu teren wód
maksymalna nadziemna intensywnosc zabudowy	0.6
maksymalny udzial powierzchni zabudowy	70%

maksymalna wysokosc zabudowy	12.0 m
minimalny udzial powierzchni biologicznie czynnej	30%
geometria	
plan	https://www.gov.pl/zagospodarowanieprzestrzenne/app /AktPlanowaniaPrzestrzennego/PL.ZIPPZP.10584/062007-POG/1POG
strefa planistyczna	PL.ZIPPZP.10584_062007-POG_1POG-290SZ_20250622T173136
identifier	https://www.gov.pl/zagospodarowanieprzestrzenne/app /StrefaPlanistyczna/PL.ZIPPZP.10584/062007-POG/1POG-290SZ /20250622T173136
przestrzen nazw	PL.ZIPPZP.10584/062007-POG
lokalny id	1POG-290SZ
wersja id	20250622T173136
poczatek wersji obiektu	2025-06-22T17:31:36
nazwa	strefa wielofunkcyjna z zabudową zagrodową
oznaczenie	290SZ
symbol	SZ
obowiazuje od	2025-01-27
obowiazuje do	obecnie
status	w opracowaniu https://inspire.ec.europa.eu/codelist/ProcessStepGeneralValue /elaboration
charakter ustalenia	ogólnie wiążące https://inspire.ec.europa.eu/codelist/RegulationNatureValue /generallyBinding
profil podstawowy	teren zabudowy zagrodowej teren produkcji w gospodarstwach rolnych teren akwakultury i obsługi rybactwa teren komunikacji teren zieleni urządzonej teren ogrodów działkowych teren infrastruktury technicznej
profil dodatkowy	teren usług teren zieleni naturalnej teren lasu teren wód
maksymalna nadziemna intensywnosc zabudowy	0.8

maksymalny udzial powierzchni zabudowy	70%
maksymalna wysokosc zabudowy	12.0 m
minimalny udzial powierzchni biologicznie czynnej	30%
geometria	
plan	https://www.gov.pl/zagospodarowanieprzestrzenne/app /AktPlanowaniaPrzestrzennego/PL.ZIPPZP.10584/062007-POG/1POG

strefa planistyczna	PL.ZIPPZP.10584_062007-POG_1POG-291SJ_20250622T160453
identifier	https://www.gov.pl/zagospodarowanieprzestrzenne/app /StrefaPlanistyczna/PL.ZIPPZP.10584/062007-POG/1POG-291SJ /20250622T160453
przestrzen nazw	PL.ZIPPZP.10584/062007-POG
lokalny id	1POG-291SJ
wersja id	20250622T160453
poczatek wersji obiektu	2025-06-22T16:04:53
nazwa	strefa wielofunkcyjna z zabudową mieszkaniową jednorodzinną
oznaczenie	291SJ
symbol	SJ
obowiazuje od	2025-01-27
obowiazuje do	obecnie
status	w opracowaniu https://inspire.ec.europa.eu/codelist/ProcessStepGeneralValue /elaboration
charakter ustalenia	ogólnie wiążące https://inspire.ec.europa.eu/codelist/RegulationNatureValue /generallyBinding
profil podstawowy	teren zabudowy mieszkaniowej jednorodzinnej teren usług teren komunikacji teren zieleni urządzonej teren ogrodów działkowych teren infrastruktury technicznej
profil dodatkowy	teren zabudowy letniskowej lub rekreacji indywidualnej teren zieleni naturalnej teren lasu teren wód
maksymalna nadziemna	

intensywnosc zabudowy	0.6
maksymalny udzial powierzchni zabudowy	70%
maksymalna wysokosc zabudowy	12.0 m
minimalny udzial powierzchni biologicznie czynnej	30%
geometria	
plan	https://www.gov.pl/zagospodarowanieprzestrzenne/app/AktPlanowaniaPrzestrzennego/PL.ZIPPZP.10584/062007-POG/1POG
strefa planistyczna	PL.ZIPPZP.10584_062007-POG_1POG-291SZ_20250622T173138
identifier	https://www.gov.pl/zagospodarowanieprzestrzenne/app/StrefaPlanistyczna/PL.ZIPPZP.10584/062007-POG/1POG-291SZ/20250622T173138
przestrzen nazw	PL.ZIPPZP.10584/062007-POG
lokalny id	1POG-291SZ
wersja id	20250622T173138
poczatek wersji obiektu	2025-06-22T17:31:38
nazwa	strefa wielofunkcyjna z zabudową zagrodową
oznaczenie	291SZ
symbol	SZ
obowiazuje od	2025-01-27
obowiazuje do	obecnie
status	w opracowaniu https://inspire.ec.europa.eu/codelist/ProcessStepGeneralValue/elaboration
charakter ustalenia	ogólnie wiążące https://inspire.ec.europa.eu/codelist/RegulationNatureValue/generallyBinding
profil podstawowy	teren zabudowy zagrodowej teren produkcji w gospodarstwach rolnych teren akwakultury i obsługi rybactwa teren komunikacji teren zieleni urządzonej teren ogrodów działkowych teren infrastruktury technicznej
profil dodatkowy	teren usług teren zieleni naturalnej

	teren lasu teren wód
maksymalna nadziemna intensywnosc zabudowy	0.8
maksymalny udzial powierzchni zabudowy	70%
maksymalna wysokosc zabudowy	12.0 m
minimalny udzial powierzchni biologicznie czynnej	30%
geometria	
plan	https://www.gov.pl/zagospodarowanieprzestrzenne/app /AktPlanowaniaPrzestrzennego/PL.ZIPPZP.10584/062007-POG/1POG

strefa planistyczna	PL.ZIPPZP.10584_062007-POG_1POG-292SJ_20250622T160458
identifier	https://www.gov.pl/zagospodarowanieprzestrzenne/app /StrefaPlanistyczna/PL.ZIPPZP.10584/062007-POG/1POG-292SJ /20250622T160458
przestrzen nazw	PL.ZIPPZP.10584/062007-POG
lokalny id	1POG-292SJ
wersja id	20250622T160458
poczatek wersji obiektu	2025-06-22T16:04:58
nazwa	strefa wielofunkcyjna z zabudową mieszkaniową jednorodzinną
oznaczenie	292SJ
symbol	SJ
obowiazuje od	2025-01-27
obowiazuje do	obecnie
status	w opracowaniu https://inspire.ec.europa.eu/codelist/ProcessStepGeneralValue /elaboration
charakter ustalenia	ogólnie wiążące https://inspire.ec.europa.eu/codelist/RegulationNatureValue /generallyBinding
profil podstawowy	teren zabudowy mieszkaniowej jednorodzinnej teren usług teren komunikacji teren zieleni urządzonej teren ogrodów działkowych teren infrastruktury technicznej

profil dodatkowy	teren zabudowy letniskowej lub rekreacji indywidualnej teren zieleni naturalnej teren lasu teren wód
maksymalna nadziemna intensywnosc zabudowy	0.6
maksymalny udzial powierzchni zabudowy	70%
maksymalna wysokosc zabudowy	12.0 m
minimalny udzial powierzchni biologicznie czynnej	30%
geometria	
plan	https://www.gov.pl/zagospodarowanieprzestrzenne/app/AktPlanowaniaPrzestrzennego/PL.ZIPPZP.10584/062007-POG/1POG

strefa planistyczna	PL.ZIPPZP.10584_062007-POG_1POG-292SZ_20250622T173141
identifier	https://www.gov.pl/zagospodarowanieprzestrzenne/app/StrefaPlanistyczna/PL.ZIPPZP.10584/062007-POG/1POG-292SZ/20250622T173141
przestrzen nazw	PL.ZIPPZP.10584/062007-POG
lokalny id	1POG-292SZ
wersja id	20250622T173141
poczatek wersji obiektu	2025-06-22T17:31:41
nazwa	strefa wielofunkcyjna z zabudową zagrodową
oznaczenie	292SZ
symbol	SZ
obowiazuje od	2025-01-27
obowiazuje do	obecnie
status	w opracowaniu https://inspire.ec.europa.eu/codelist/ProcessStepGeneralValue/elaboration
charakter ustalenia	ogólnie wiążące https://inspire.ec.europa.eu/codelist/RegulationNatureValue/generallyBinding
profil podstawowy	teren zabudowy zagrodowej teren produkcji w gospodarstwach rolnych teren akwakultury i obsługi rybactwa teren komunikacji teren zieleni urządzonej

	teren ogrodów działkowych teren infrastruktury technicznej
profil dodatkowy	teren usług teren zieleni naturalnej teren lasu teren wód
maksymalna nadziemna intensywnosc zabudowy	0.8
maksymalny udzial powierzchni zabudowy	70%
maksymalna wysokosc zabudowy	12.0 m
minimalny udzial powierzchni biologicznie czynnej	30%
geometria	
plan	https://www.gov.pl/zagospodarowanieprzestrzenne/app /AktPlanowaniaPrzestrzennego/PL.ZIPPZP.10584/062007-POG/1POG

strefa planistyczna	PL.ZIPPZP.10584_062007-POG_1POG-293SJ_20250622T160501
identifier	https://www.gov.pl/zagospodarowanieprzestrzenne/app /StrefaPlanistyczna/PL.ZIPPZP.10584/062007-POG/1POG-293SJ /20250622T160501
przestrzen nazw	PL.ZIPPZP.10584/062007-POG
lokalny id	1POG-293SJ
wersja id	20250622T160501
poczatek wersji obiektu	2025-06-22T16:05:01
nazwa	strefa wielofunkcyjna z zabudową mieszkaniową jednorodzinną
oznaczenie	293SJ
symbol	SJ
obowiazuje od	2025-01-27
obowiazuje do	obecnie
status	w opracowaniu https://inspire.ec.europa.eu/codelist/ProcessStepGeneralValue /elaboration
charakter ustalenia	ogólnie wiążące https://inspire.ec.europa.eu/codelist/RegulationNatureValue /generallyBinding
profil podstawowy	teren zabudowy mieszkaniowej jednorodzinnej teren usług

	teren komunikacji teren zieleni urządzonej teren ogrodów działkowych teren infrastruktury technicznej
profil dodatkowy	teren zabudowy letniskowej lub rekreacji indywidualnej teren zieleni naturalnej teren lasu teren wód
maksymalna nadziemna intensywnosc zabudowy	0.6
maksymalny udzial powierzchni zabudowy	70%
maksymalna wysokosc zabudowy	12.0 m
minimalny udzial powierzchni biologicznie czynnej	30%
geometria	
plan	https://www.gov.pl/zagospodarowanieprzestrzenne/app/AktPlanowaniaPrzestrzennego/PL.ZIPPZP.10584/062007-POG/1POG

strefa planistyczna	PL.ZIPPZP.10584_062007-POG_1POG-293SZ_20250622T173144
identifier	https://www.gov.pl/zagospodarowanieprzestrzenne/app/StrefaPlanistyczna/PL.ZIPPZP.10584/062007-POG/1POG-293SZ/20250622T173144
przestrzen nazw	PL.ZIPPZP.10584/062007-POG
lokalny id	1POG-293SZ
wersja id	20250622T173144
poczatek wersji obiektu	2025-06-22T17:31:44
nazwa	strefa wielofunkcyjna z zabudową zagrodową
oznaczenie	293SZ
symbol	SZ
obowiazuje od	2025-01-27
obowiazuje do	obecnie
status	w opracowaniu https://inspire.ec.europa.eu/codelist/ProcessStepGeneralValue/elaboration
charakter ustalenia	ogólnie wiążące https://inspire.ec.europa.eu/codelist/RegulationNatureValue/generallyBinding

profil podstawowy	teren zabudowy zagrodowej teren produkcji w gospodarstwach rolnych teren akwakultury i obsługi rybactwa teren komunikacji teren zieleni urządzonej teren ogrodów działkowych teren infrastruktury technicznej
profil dodatkowy	teren usług teren zieleni naturalnej teren lasu teren wód
maksymalna nadziemna intensywnosc zabudowy	0.8
maksymalny udzial powierzchni zabudowy	70%
maksymalna wysokosc zabudowy	12.0 m
minimalny udzial powierzchni biologicznie czynnej	30%
geometria	
plan	https://www.gov.pl/zagospodarowanieprzestrzenne/app /AktPlanowaniaPrzestrzennego/PL.ZIPPZP.10584/062007-POG/1POG

strefa planistyczna	PL.ZIPPZP.10584_062007-POG_1POG-294SJ_20250622T160504
identifier	https://www.gov.pl/zagospodarowanieprzestrzenne/app /StrefaPlanistyczna/PL.ZIPPZP.10584/062007-POG/1POG-294SJ /20250622T160504
przestrzen nazw	PL.ZIPPZP.10584/062007-POG
lokalny id	1POG-294SJ
wersja id	20250622T160504
poczatek wersji obiektu	2025-06-22T16:05:04
nazwa	strefa wielofunkcyjna z zabudową mieszkaniową jednorodzinną
oznaczenie	294SJ
symbol	SJ
obowiazuje od	2025-01-27
obowiazuje do	obecnie
status	w opracowaniu https://inspire.ec.europa.eu/codelist/ProcessStepGeneralValue /elaboration
charakter ustalenia	ogólnie wiążące

	https://inspire.ec.europa.eu/codelist/RegulationNatureValue/generallyBinding
profil podstawowy	teren zabudowy mieszkaniowej jednorodzinnej teren usług teren komunikacji teren zieleni urządzonej teren ogrodów działkowych teren infrastruktury technicznej
profil dodatkowy	teren zabudowy letniskowej lub rekreacji indywidualnej teren zieleni naturalnej teren lasu teren wód
maksymalna nadziemna intensywnosc zabudowy	0.6
maksymalny udzial powierzchni zabudowy	70%
maksymalna wysokosc zabudowy	12.0 m
minimalny udzial powierzchni biologicznie czynnej	30%
geometria	
plan	https://www.gov.pl/zagospodarowanieprzestrzenne/app/AktPlanowaniaPrzestrzennego/PL.ZIPPZP.10584/062007-POG/1POG
strefa planistyczna	PL.ZIPPZP.10584_062007-POG_1POG-294SZ_20250622T173147
identifier	https://www.gov.pl/zagospodarowanieprzestrzenne/app/StrefaPlanistyczna/PL.ZIPPZP.10584/062007-POG/1POG-294SZ/20250622T173147
przestrzen nazw	PL.ZIPPZP.10584/062007-POG
lokalny id	1POG-294SZ
wersja id	20250622T173147
poczatek wersji obiektu	2025-06-22T17:31:47
nazwa	strefa wielofunkcyjna z zabudową zagrodową
oznaczenie	294SZ
symbol	SZ
obowiazuje od	2025-01-27
obowiazuje do	obecnie
status	w opracowaniu https://inspire.ec.europa.eu/codelist/ProcessStepGeneralValue/elaboration

charakter ustalenia	ogólnie wiążące https://inspire.ec.europa.eu/codelist/RegulationNatureValue/generallyBinding
profil podstawowy	teren zabudowy zagrodowej teren produkcji w gospodarstwach rolnych teren akwakultury i obsługi rybactwa teren komunikacji teren zieleni urządzonej teren ogrodów działkowych teren infrastruktury technicznej
profil dodatkowy	teren usług teren zieleni naturalnej teren lasu teren wód
maksymalna nadziemna intensywnosc zabudowy	0.8
maksymalny udzial powierzchni zabudowy	70%
maksymalna wysokosc zabudowy	12.0 m
minimalny udzial powierzchni biologicznie czynnej	30%
geometria	
plan	https://www.gov.pl/zagospodarowanieprzestrzenne/app/AktPlanowaniaPrzestrzennego/PL.ZIPPZP.10584/062007-POG/1POG

strefa planistyczna	PL.ZIPPZP.10584_062007-POG_1POG-295SJ_20250622T160507
identifier	https://www.gov.pl/zagospodarowanieprzestrzenne/app/StrefaPlanistyczna/PL.ZIPPZP.10584/062007-POG/1POG-295SJ/20250622T160507
przestrzen nazw	PL.ZIPPZP.10584/062007-POG
lokalny id	1POG-295SJ
wersja id	20250622T160507
poczatek wersji obiektu	2025-06-22T16:05:07
nazwa	strefa wielofunkcyjna z zabudową mieszkaniową jednorodzinną
oznaczenie	295SJ
symbol	SJ
obowiazuje od	2025-01-27
obowiazuje do	obecnie

status	w opracowaniu https://inspire.ec.europa.eu/codelist/ProcessStepGeneralValue/elaboration
charakter ustalenia	ogólnie wiążące https://inspire.ec.europa.eu/codelist/RegulationNatureValue/generallyBinding
profil podstawowy	teren zabudowy mieszkaniowej jednorodzinnej teren usług teren komunikacji teren zieleni urządzonej teren ogrodów działkowych teren infrastruktury technicznej
profil dodatkowy	teren zabudowy letniskowej lub rekreacji indywidualnej teren zieleni naturalnej teren lasu teren wód
maksymalna nadziemna intensywnosc zabudowy	0.6
maksymalny udzial powierzchni zabudowy	70%
maksymalna wysokosc zabudowy	12.0 m
minimalny udzial powierzchni biologicznie czynnej	30%
geometria	
plan	https://www.gov.pl/zagospodarowanieprzestrzenne/app/AktPlanowaniaPrzestrzennego/PL.ZIPPZP.10584/062007-POG/1POG

strefa planistyczna	PL.ZIPPZP.10584_062007-POG_1POG-295SZ_20250622T173155
identifier	https://www.gov.pl/zagospodarowanieprzestrzenne/app/StrefaPlanistyczna/PL.ZIPPZP.10584/062007-POG/1POG-295SZ/20250622T173155
przestrzen nazw	PL.ZIPPZP.10584/062007-POG
lokalny id	1POG-295SZ
wersja id	20250622T173155
poczatek wersji obiektu	2025-06-22T17:31:55
nazwa	strefa wielofunkcyjna z zabudową zagrodową
oznaczenie	295SZ
symbol	SZ
obowiazuje od	2025-01-27

obowiazuje do	obecnie
status	w opracowaniu https://inspire.ec.europa.eu/codelist/ProcessStepGeneralValue/elaboration
charakter ustalenia	ogólnie wiążące https://inspire.ec.europa.eu/codelist/RegulationNatureValue/generallyBinding
profil podstawowy	teren zabudowy zagrodowej teren produkcji w gospodarstwach rolnych teren akwakultury i obsługi rybactwa teren komunikacji teren zieleni urządzonej teren ogrodów działkowych teren infrastruktury technicznej
profil dodatkowy	teren usług teren zieleni naturalnej teren lasu teren wód
maksymalna nadziemna intensywnosc zabudowy	0.8
maksymalny udzial powierzchni zabudowy	70%
maksymalna wysokosc zabudowy	12.0 m
minimalny udzial powierzchni biologicznie czynnej	30%
geometria	
plan	https://www.gov.pl/zagospodarowanieprzestrzenne/app/AktPlanowaniaPrzestrzennego/PL.ZIPPZP.10584/062007-POG/1POG

strefa planistyczna	PL.ZIPPZP.10584_062007-POG_1POG-296SZ_20250622T173157
identifier	https://www.gov.pl/zagospodarowanieprzestrzenne/app/StrefaPlanistyczna/PL.ZIPPZP.10584/062007-POG/1POG-296SZ/20250622T173157
przestrzen nazw	PL.ZIPPZP.10584/062007-POG
lokalny id	1POG-296SZ
wersja id	20250622T173157
poczatek wersji obiektu	2025-06-22T17:31:57
nazwa	strefa wielofunkcyjna z zabudową zagrodową
oznaczenie	296SZ

symbol	SZ
obowiazuje od	2025-01-27
obowiazuje do	obecnie
status	w opracowaniu https://inspire.ec.europa.eu/codelist/ProcessStepGeneralValue/elaboration
charakter ustalenia	ogólnie wiążące https://inspire.ec.europa.eu/codelist/RegulationNatureValue/generallyBinding
profil podstawowy	teren zabudowy zagrodowej teren produkcji w gospodarstwach rolnych teren akwakultury i obsługi rybactwa teren komunikacji teren zieleni urządzonej teren ogrodów działkowych teren infrastruktury technicznej
profil dodatkowy	teren usług teren zieleni naturalnej teren lasu teren wód
maksymalna nadziemna intensywnosc zabudowy	0.8
maksymalny udzial powierzchni zabudowy	70%
maksymalna wysokosc zabudowy	12.0 m
minimalny udzial powierzchni biologicznie czynnej	30%
geometria	
plan	https://www.gov.pl/zagospodarowanieprzestrzenne/app/AktPlanowaniaPrzestrzennego/PL.ZIPPZP.10584/062007-POG/1POG

strefa planistyczna	PL.ZIPPZP.10584_062007-POG_1POG-296SJ_20250622T160518
identifier	https://www.gov.pl/zagospodarowanieprzestrzenne/app/StrefaPlanistyczna/PL.ZIPPZP.10584/062007-POG/1POG-296SJ/20250622T160518
przestrzen nazw	PL.ZIPPZP.10584/062007-POG
lokalny id	1POG-296SJ
wersja id	20250622T160518
poczatek wersji obiektu	2025-06-22T16:05:18

nazwa	strefa wielofunkcyjna z zabudową mieszkaniową jednorodzinną
oznaczenie	296SJ
symbol	SJ
obowiazuje od	2025-06-15
obowiazuje do	obecnie
status	w opracowaniu https://inspire.ec.europa.eu/codelist/ProcessStepGeneralValue/elaboration
charakter ustalenia	ogólnie wiążące https://inspire.ec.europa.eu/codelist/RegulationNatureValue/generallyBinding
profil podstawowy	teren zabudowy mieszkaniowej jednorodzinnej teren usług teren komunikacji teren zieleni urządzonej teren ogrodów działkowych teren infrastruktury technicznej
profil dodatkowy	teren zabudowy letniskowej lub rekreacji indywidualnej teren zieleni naturalnej teren lasu teren wód
maksymalna nadziemna intensywnosc zabudowy	0.6
maksymalny udzial powierzchni zabudowy	70%
maksymalna wysokosc zabudowy	12.0 m
minimalny udzial powierzchni biologicznie czynnej	30%
geometria	
plan	https://www.gov.pl/zagospodarowanieprzestrzenne/app/AktPlanowaniaPrzestrzennego/PL.ZIPPZP.10584/062007-POG/1POG

strefa planistyczna	PL.ZIPPZP.10584_062007-POG_1POG-297SZ_20250622T173206
identifier	https://www.gov.pl/zagospodarowanieprzestrzenne/app/StrefaPlanistyczna/PL.ZIPPZP.10584/062007-POG/1POG-297SZ/20250622T173206
przestrzen nazw	PL.ZIPPZP.10584/062007-POG
lokalny id	1POG-297SZ
wersja id	20250622T173206

poczatek wersji obiektu	2025-06-22T17:32:06
nazwa	strefa wielofunkcyjna z zabudową zagrodową
oznaczenie	297SZ
symbol	SZ
obowiazuje od	2025-01-27
obowiazuje do	obecnie
status	w opracowaniu https://inspire.ec.europa.eu/codelist/ProcessStepGeneralValue/elaboration
charakter ustalenia	ogólnie wiążące https://inspire.ec.europa.eu/codelist/RegulationNatureValue/generallyBinding
profil podstawowy	teren zabudowy zagrodowej teren produkcji w gospodarstwach rolnych teren akwakultury i obsługi rybactwa teren komunikacji teren zieleni urządzonej teren ogrodów działkowych teren infrastruktury technicznej
profil dodatkowy	teren usług teren zieleni naturalnej teren lasu teren wód
maksymalna nadziemna intensywnosc zabudowy	0.8
maksymalny udzial powierzchni zabudowy	70%
maksymalna wysokosc zabudowy	12.0 m
minimalny udzial powierzchni biologicznie czynnej	30%
geometria	
plan	https://www.gov.pl/zagospodarowanieprzestrzenne/app/AktPlanowaniaPrzestrzennego/PL.ZIPPZP.10584/062007-POG/1POG

strefa planistyczna	PL.ZIPPZP.10584_062007-POG_1POG-297SJ_20250622T161916
identifier	https://www.gov.pl/zagospodarowanieprzestrzenne/app/StrefaPlanistyczna/PL.ZIPPZP.10584/062007-POG/1POG-297SJ/20250622T161916
przestrzen nazw	PL.ZIPPZP.10584/062007-POG

lokalny id	1POG-297SJ
wersja id	20250622T161916
poczatek wersji obiektu	2025-06-22T16:19:16
nazwa	strefa wielofunkcyjna z zabudową mieszkaniową jednorodzinną
oznaczenie	297SJ
symbol	SJ
obowiazuje od	2025-06-15
obowiazuje do	obecnie
status	w opracowaniu https://inspire.ec.europa.eu/codelist/ProcessStepGeneralValue/elaboration
charakter ustalenia	ogólnie wiążące https://inspire.ec.europa.eu/codelist/RegulationNatureValue/generallyBinding
profil podstawowy	teren zabudowy mieszkaniowej jednorodzinnej teren usług teren komunikacji teren zieleni urządzonej teren ogrodów działkowych teren infrastruktury technicznej
profil dodatkowy	teren zabudowy letniskowej lub rekreacji indywidualnej teren zieleni naturalnej teren lasu teren wód
maksymalna nadziemna intensywnosc zabudowy	0.6
maksymalny udzial powierzchni zabudowy	70%
maksymalna wysokosc zabudowy	12.0 m
minimalny udzial powierzchni biologicznie czynnej	30%
geometria	
plan	https://www.gov.pl/zagospodarowanieprzestrzenne/app/AktPlanowaniaPrzestrzennego/PL.ZIPPZP.10584/062007-POG/1POG

strefa planistyczna	PL.ZIPPZP.10584_062007-POG_1POG-298SJ_20250622T160525
identifier	https://www.gov.pl/zagospodarowanieprzestrzenne/app/StrefaPlanistyczna/PL.ZIPPZP.10584/062007-POG/1POG-298SJ/20250622T160525

przestrzen nazw	PL.ZIPPZP.10584/062007-POG
lokalny id	1POG-298SJ
wersja id	20250622T160525
poczatek wersji obiektu	2025-06-22T16:05:25
nazwa	strefa wielofunkcyjna z zabudową mieszkaniową jednorodzinną
oznaczenie	298SJ
symbol	SJ
obowiazuje od	2025-01-27
obowiazuje do	obecnie
status	w opracowaniu https://inspire.ec.europa.eu/codelist/ProcessStepGeneralValue/elaboration
charakter ustalenia	ogólnie wiążące https://inspire.ec.europa.eu/codelist/RegulationNatureValue/generallyBinding
profil podstawowy	teren zabudowy mieszkaniowej jednorodzinnej teren usług teren komunikacji teren zieleni urządzonej teren ogrodów działkowych teren infrastruktury technicznej
profil dodatkowy	teren zabudowy letniskowej lub rekreacji indywidualnej teren zieleni naturalnej teren lasu teren wód
maksymalna nadziemna intensywnosc zabudowy	0.6
maksymalny udzial powierzchni zabudowy	70%
maksymalna wysokosc zabudowy	12.0 m
minimalny udzial powierzchni biologicznie czynnej	30%
geometria	
plan	https://www.gov.pl/zagospodarowanieprzestrzenne/app/AktPlanowaniaPrzestrzennego/PL.ZIPPZP.10584/062007-POG/1POG

strefa planistyczna	PL.ZIPPZP.10584_062007-POG_1POG-298SZ_20250622T173202
identifier	https://www.gov.pl/zagospodarowanieprzestrzenne/app/StrefaPlanistyczna/PL.ZIPPZP.10584/062007-POG/1POG-298SZ

	/20250622T173202
przestrzen nazw	PL.ZIPPZP.10584/062007-POG
lokalny id	1POG-298SZ
wersja id	20250622T173202
poczatek wersji obiektu	2025-06-22T17:32:02
nazwa	strefa wielofunkcyjna z zabudową zagrodową
oznaczenie	298SZ
symbol	SZ
obowiazuje od	2025-01-27
obowiazuje do	obecnie
status	w opracowaniu https://inspire.ec.europa.eu/codelist/ProcessStepGeneralValue/elaboration
charakter ustalenia	ogólnie wiążące https://inspire.ec.europa.eu/codelist/RegulationNatureValue/generallyBinding
profil podstawowy	teren zabudowy zagrodowej teren produkcji w gospodarstwach rolnych teren akwakultury i obsługi rybactwa teren komunikacji teren zieleni urządzonej teren ogrodów działkowych teren infrastruktury technicznej
profil dodatkowy	teren usług teren zieleni naturalnej teren lasu teren wód
maksymalna nadziemna intensywnosc zabudowy	0.8
maksymalny udzial powierzchni zabudowy	70%
maksymalna wysokosc zabudowy	12.0 m
minimalny udzial powierzchni biologicznie czynnej	30%
geometria	
plan	https://www.gov.pl/zagospodarowanieprzestrzenne/app/AktPlanowaniaPrzestrzennego/PL.ZIPPZP.10584/062007-POG/1POG
strefa planistyczna	PL.ZIPPZP.10584_062007-POG_1POG-299SJ_20250622T160539

identifier	https://www.gov.pl/zagospodarowanieprzestrzenne/app /StrefaPlanistyczna/PL.ZIPPZP.10584/062007-POG/1POG-299SJ /20250622T160539
przestrzen nazw	PL.ZIPPZP.10584/062007-POG
lokalny id	1POG-299SJ
wersja id	20250622T160539
poczatek wersji obiektu	2025-06-22T16:05:39
nazwa	strefa wielofunkcyjna z zabudową mieszkaniową jednorodzinną
oznaczenie	299SJ
symbol	SJ
obowiazuje od	2025-01-27
obowiazuje do	obecnie
status	w opracowaniu https://inspire.ec.europa.eu/codelist/ProcessStepGeneralValue /elaboration
charakter ustalenia	ogólnie wiążące https://inspire.ec.europa.eu/codelist/RegulationNatureValue /generallyBinding
profil podstawowy	teren zabudowy mieszkaniowej jednorodzinnej teren usług teren komunikacji teren zieleni urządzonej teren ogrodów działkowych teren infrastruktury technicznej
profil dodatkowy	teren zabudowy letniskowej lub rekreacji indywidualnej teren zieleni naturalnej teren lasu teren wód
maksymalna nadziemna intensywnosc zabudowy	0.6
maksymalny udzial powierzchni zabudowy	70%
maksymalna wysokosc zabudowy	12.0 m
minimalny udzial powierzchni biologicznie czynnej	30%
geometria	
plan	https://www.gov.pl/zagospodarowanieprzestrzenne/app /AktPlanowaniaPrzestrzennego/PL.ZIPPZP.10584/062007-POG/1POG

strefa planistyczna	PL.ZIPPZP.10584_062007-POG_1POG-299SZ_20250622T173213
identifier	https://www.gov.pl/zagospodarowanieprzestrzenne/app /StrefaPlanistyczna/PL.ZIPPZP.10584/062007-POG/1POG-299SZ /20250622T173213
przestrzen nazw	PL.ZIPPZP.10584/062007-POG
lokalny id	1POG-299SZ
wersja id	20250622T173213
poczatek wersji obiektu	2025-06-22T17:32:13
nazwa	strefa wielofunkcyjna z zabudową zagrodową
oznaczenie	299SZ
symbol	SZ
obowiazuje od	2025-01-27
obowiazuje do	obecnie
status	w opracowaniu https://inspire.ec.europa.eu/codelist/ProcessStepGeneralValue /elaboration
charakter ustalenia	ogólnie wiążące https://inspire.ec.europa.eu/codelist/RegulationNatureValue /generallyBinding
profil podstawowy	teren zabudowy zagrodowej teren produkcji w gospodarstwach rolnych teren akwakultury i obsługi rybactwa teren komunikacji teren zieleni urządzonej teren ogrodów działkowych teren infrastruktury technicznej
profil dodatkowy	teren usług teren zieleni naturalnej teren lasu teren wód
maksymalna nadziemna intensywnosc zabudowy	0.8
maksymalny udzial powierzchni zabudowy	70%
maksymalna wysokosc zabudowy	12.0 m
minimalny udzial powierzchni biologicznie czynnej	30%
geometria	

plan	https://www.gov.pl/zagospodarowanieprzestrzenne/app /AktPlanowaniaPrzestrzennego/PL.ZIPPZP.10584/062007-POG/1POG
strefa planistyczna	PL.ZIPPZP.10584_062007-POG_1POG-300SZ_20250622T173219
identifier	https://www.gov.pl/zagospodarowanieprzestrzenne/app /StrefaPlanistyczna/PL.ZIPPZP.10584/062007-POG/1POG-300SZ /20250622T173219
przestrzen nazw	PL.ZIPPZP.10584/062007-POG
lokalny id	1POG-300SZ
wersja id	20250622T173219
poczatek wersji obiektu	2025-06-22T17:32:19
nazwa	strefa wielofunkcyjna z zabudową zagrodową
oznaczenie	300SZ
symbol	SZ
obowiazuje od	2025-01-27
obowiazuje do	obecnie
status	w opracowaniu https://inspire.ec.europa.eu/codelist/ProcessStepGeneralValue /elaboration
charakter ustalenia	ogólnie wiążące https://inspire.ec.europa.eu/codelist/RegulationNatureValue /generallyBinding
profil podstawowy	teren zabudowy zagrodowej teren produkcji w gospodarstwach rolnych teren akwakultury i obsługi rybactwa teren komunikacji teren zieleni urządzonej teren ogrodów działkowych teren infrastruktury technicznej
profil dodatkowy	teren usług teren zieleni naturalnej teren lasu teren wód
maksymalna nadziemna intensywnosc zabudowy	0.8
maksymalny udzial powierzchni zabudowy	70%
maksymalna wysokosc zabudowy	12.0 m
minimalny udzial powierzchni biologicznie czynnej	30%
geometria	



plan	https://www.gov.pl/zagospodarowanieprzestrzenne/app /AktPlanowaniaPrzestrzennego/PL.ZIPPZP.10584/062007-POG/1POG

strefa planistyczna	PL.ZIPPZP.10584_062007-POG_1POG-300SJ_20250622T160556
identifier	https://www.gov.pl/zagospodarowanieprzestrzenne/app /StrefaPlanistyczna/PL.ZIPPZP.10584/062007-POG/1POG-300SJ /20250622T160556
przestrzen nazw	PL.ZIPPZP.10584/062007-POG
lokalny id	1POG-300SJ
wersja id	20250622T160556
poczatek wersji obiektu	2025-06-22T16:05:56
nazwa	strefa wielofunkcyjna z zabudową mieszkaniową jednorodzinną
oznaczenie	300SJ
symbol	SJ
obowiazuje od	2025-06-15
obowiazuje do	obecnie
status	w opracowaniu https://inspire.ec.europa.eu/codelist/ProcessStepGeneralValue /elaboration
charakter ustalenia	ogólnie wiążące https://inspire.ec.europa.eu/codelist/RegulationNatureValue /generallyBinding
profil podstawowy	teren zabudowy mieszkaniowej jednorodzinnej teren usług teren komunikacji teren zieleni urządzonej teren ogrodów działkowych teren infrastruktury technicznej
profil dodatkowy	teren zabudowy letniskowej lub rekreacji indywidualnej teren zieleni naturalnej teren lasu teren wód
maksymalna nadziemna intensywnosc zabudowy	0.6
maksymalny udzial powierzchni zabudowy	70%
maksymalna wysokosc zabudowy	12.0 m
minimalny udzial powierzchni	

biologicznie czynnej	30%
geometria	
plan	https://www.gov.pl/zagospodarowanieprzestrzenne/app/AktPlanowaniaPrzestrzennego/PL.ZIPPZP.10584/062007-POG/1POG
strefa planistyczna	PL.ZIPPZP.10584_062007-POG_1POG-301SJ_20250622T211658
identifier	https://www.gov.pl/zagospodarowanieprzestrzenne/app/StrefaPlanistyczna/PL.ZIPPZP.10584/062007-POG/1POG-301SJ/20250622T211658
przestrzen nazw	PL.ZIPPZP.10584/062007-POG
lokalny id	1POG-301SJ
wersja id	20250622T211658
poczatek wersji obiektu	2025-06-22T21:16:58
nazwa	strefa wielofunkcyjna z zabudową mieszkaniową jednorodzinną
oznaczenie	301SJ
symbol	SJ
obowiazuje od	2025-01-27
obowiazuje do	obecnie
status	w opracowaniu https://inspire.ec.europa.eu/codelist/ProcessStepGeneralValue/elaboration
charakter ustalenia	ogólnie wiążące https://inspire.ec.europa.eu/codelist/RegulationNatureValue/generallyBinding
profil podstawowy	teren zabudowy mieszkaniowej jednorodzinnej teren usług teren komunikacji teren zieleni urządzonej teren ogrodów działkowych teren infrastruktury technicznej
profil dodatkowy	teren zabudowy letniskowej lub rekreacji indywidualnej teren zieleni naturalnej teren lasu teren wód
maksymalna nadziemna intensywnosc zabudowy	0.6
maksymalny udzial powierzchni zabudowy	70%
maksymalna wysokosc zabudowy	12.0 m

minimalny udzial powierzchni biologicznie czynnej	30%
geometria	
plan	https://www.gov.pl/zagospodarowanieprzestrzenne/app /AktPlanowaniaPrzestrzennego/PL.ZIPPZP.10584/062007-POG/1POG

strefa planistyczna	PL.ZIPPZP.10584_062007-POG_1POG-301SZ_20250622T173222
identifier	https://www.gov.pl/zagospodarowanieprzestrzenne/app /StrefaPlanistyczna/PL.ZIPPZP.10584/062007-POG/1POG-301SZ /20250622T173222
przestrzen nazw	PL.ZIPPZP.10584/062007-POG
lokalny id	1POG-301SZ
wersja id	20250622T173222
poczatek wersji obiektu	2025-06-22T17:32:22
nazwa	strefa wielofunkcyjna z zabudową zagrodową
oznaczenie	301SZ
symbol	SZ
obowiazuje od	2025-01-27
obowiazuje do	obecnie
status	w opracowaniu https://inspire.ec.europa.eu/codelist/ProcessStepGeneralValue /elaboration
charakter ustalenia	ogólnie wiążące https://inspire.ec.europa.eu/codelist/RegulationNatureValue /generallyBinding
profil podstawowy	teren zabudowy zagrodowej teren produkcji w gospodarstwach rolnych teren akwakultury i obsługi rybactwa teren komunikacji teren zieleni urządzonej teren ogrodów działkowych teren infrastruktury technicznej
profil dodatkowy	teren usług teren zieleni naturalnej teren lasu teren wód
maksymalna nadziemna intensywnosc zabudowy	0.8
maksymalny udzial powierzchni	

zabudowy	70%
maksymalna wysokosc zabudowy	12.0 m
minimalny udzial powierzchni biologicznie czynnej	30%
geometria	
plan	https://www.gov.pl/zagospodarowanieprzestrzenne/app/AktPlanowaniaPrzestrzennego/PL.ZIPPZP.10584/062007-POG/1POG

strefa planistyczna	PL.ZIPPZP.10584_062007-POG_1POG-302SJ_20250622T160611
identifier	https://www.gov.pl/zagospodarowanieprzestrzenne/app/StrefaPlanistyczna/PL.ZIPPZP.10584/062007-POG/1POG-302SJ/20250622T160611
przestrzen nazw	PL.ZIPPZP.10584/062007-POG
lokalny id	1POG-302SJ
wersja id	20250622T160611
poczatek wersji obiektu	2025-06-22T16:06:11
nazwa	strefa wielofunkcyjna z zabudową mieszkaniową jednorodzinną
oznaczenie	302SJ
symbol	SJ
obowiazuje od	2025-01-27
obowiazuje do	obecnie
status	w opracowaniu https://inspire.ec.europa.eu/codelist/ProcessStepGeneralValue/elaboration
charakter ustalenia	ogólnie wiążące https://inspire.ec.europa.eu/codelist/RegulationNatureValue/generallyBinding
profil podstawowy	teren zabudowy mieszkaniowej jednorodzinnej teren usług teren komunikacji teren zieleni urządzonej teren ogrodów działkowych teren infrastruktury technicznej
profil dodatkowy	teren zabudowy letniskowej lub rekreacji indywidualnej teren zieleni naturalnej teren lasu teren wód
maksymalna nadziemna intensywnosc zabudowy	0.6

maksymalny udzial powierzchni zabudowy	70%
maksymalna wysokosc zabudowy	12.0 m
minimalny udzial powierzchni biologicznie czynnej	30%
geometria	
plan	https://www.gov.pl/zagospodarowanieprzestrzenne/app /AktPlanowaniaPrzestrzennego/PL.ZIPPZP.10584/062007-POG/1POG

strefa planistyczna	PL.ZIPPZP.10584_062007-POG_1POG-302SZ_20250622T173226
identifier	https://www.gov.pl/zagospodarowanieprzestrzenne/app /StrefaPlanistyczna/PL.ZIPPZP.10584/062007-POG/1POG-302SZ /20250622T173226
przestrzen nazw	PL.ZIPPZP.10584/062007-POG
lokalny id	1POG-302SZ
wersja id	20250622T173226
poczatek wersji obiektu	2025-06-22T17:32:26
nazwa	strefa wielofunkcyjna z zabudową zagrodową
oznaczenie	302SZ
symbol	SZ
obowiazuje od	2025-01-27
obowiazuje do	obecnie
status	w opracowaniu https://inspire.ec.europa.eu/codelist/ProcessStepGeneralValue /elaboration
charakter ustalenia	ogólnie wiążące https://inspire.ec.europa.eu/codelist/RegulationNatureValue /generallyBinding
profil podstawowy	teren zabudowy zagrodowej teren produkcji w gospodarstwach rolnych teren akwakultury i obsługi rybactwa teren komunikacji teren zieleni urządzonej teren ogrodów działkowych teren infrastruktury technicznej
profil dodatkowy	teren usług teren zieleni naturalnej teren lasu teren wód

maksymalna nadziemna intensywnosc zabudowy	0.8
maksymalny udzial powierzchni zabudowy	70%
maksymalna wysokosc zabudowy	12.0 m
minimalny udzial powierzchni biologicznie czynnej	30%
geometria	
plan	https://www.gov.pl/zagospodarowanieprzestrzenne/app /AktPlanowaniaPrzestrzennego/PL.ZIPPZP.10584/062007-POG/1POG

strefa planistyczna	PL.ZIPPZP.10584_062007-POG_1POG-303SJ_20250622T160615
identifier	https://www.gov.pl/zagospodarowanieprzestrzenne/app /StrefaPlanistyczna/PL.ZIPPZP.10584/062007-POG/1POG-303SJ /20250622T160615
przestrzen nazw	PL.ZIPPZP.10584/062007-POG
lokalny id	1POG-303SJ
wersja id	20250622T160615
poczatek wersji obiektu	2025-06-22T16:06:15
nazwa	strefa wielofunkcyjna z zabudową mieszkaniową jednorodzinną
oznaczenie	303SJ
symbol	SJ
obowiazuje od	2025-01-27
obowiazuje do	obecnie
status	w opracowaniu https://inspire.ec.europa.eu/codelist/ProcessStepGeneralValue /elaboration
charakter ustalenia	ogólnie wiążące https://inspire.ec.europa.eu/codelist/RegulationNatureValue /generallyBinding
profil podstawowy	teren zabudowy mieszkaniowej jednorodzinnej teren usług teren komunikacji teren zieleni urządzonej teren ogrodów działkowych teren infrastruktury technicznej
profil dodatkowy	teren zabudowy letniskowej lub rekreacji indywidualnej teren zieleni naturalnej

	teren lasu teren wód
maksymalna nadziemna intensywnosc zabudowy	0.6
maksymalny udzial powierzchni zabudowy	70%
maksymalna wysokosc zabudowy	12.0 m
minimalny udzial powierzchni biologicznie czynnej	30%
geometria	
plan	https://www.gov.pl/zagospodarowanieprzestrzenne/app /AktPlanowaniaPrzestrzennego/PL.ZIPPZP.10584/062007-POG/1POG

strefa planistyczna	PL.ZIPPZP.10584_062007-POG_1POG-303SZ_20250622T173228
identifier	https://www.gov.pl/zagospodarowanieprzestrzenne/app /StrefaPlanistyczna/PL.ZIPPZP.10584/062007-POG/1POG-303SZ /20250622T173228
przestrzen nazw	PL.ZIPPZP.10584/062007-POG
lokalny id	1POG-303SZ
wersja id	20250622T173228
poczatek wersji obiektu	2025-06-22T17:32:28
nazwa	strefa wielofunkcyjna z zabudową zagrodową
oznaczenie	303SZ
symbol	SZ
obowiazuje od	2025-01-27
obowiazuje do	obecnie
status	w opracowaniu https://inspire.ec.europa.eu/codelist/ProcessStepGeneralValue /elaboration
charakter ustalenia	ogólnie wiążące https://inspire.ec.europa.eu/codelist/RegulationNatureValue /generallyBinding
profil podstawowy	teren zabudowy zagrodowej teren produkcji w gospodarstwach rolnych teren akwakultury i obsługi rybactwa teren komunikacji teren zieleni urządzonej teren ogrodów działkowych teren infrastruktury technicznej

profil dodatkowy	teren usług teren zieleni naturalnej teren lasu teren wód
maksymalna nadziemna intensywnosc zabudowy	0.8
maksymalny udzial powierzchni zabudowy	70%
maksymalna wysokosc zabudowy	12.0 m
minimalny udzial powierzchni biologicznie czynnej	30%
geometria	
plan	https://www.gov.pl/zagospodarowanieprzestrzenne/app /AktPlanowaniaPrzestrzennego/PL.ZIPPZP.10584/062007-POG/1POG

strefa planistyczna	PL.ZIPPZP.10584_062007-POG_1POG-304SJ_20250622T160620
identifier	https://www.gov.pl/zagospodarowanieprzestrzenne/app /StrefaPlanistyczna/PL.ZIPPZP.10584/062007-POG/1POG-304SJ /20250622T160620
przestrzen nazw	PL.ZIPPZP.10584/062007-POG
lokalny id	1POG-304SJ
wersja id	20250622T160620
poczatek wersji obiektu	2025-06-22T16:06:20
nazwa	strefa wielofunkcyjna z zabudową mieszkaniową jednorodzinną
oznaczenie	304SJ
symbol	SJ
obowiazuje od	2025-01-27
obowiazuje do	obecnie
status	w opracowaniu https://inspire.ec.europa.eu/codelist/ProcessStepGeneralValue /elaboration
charakter ustalenia	ogólnie wiążące https://inspire.ec.europa.eu/codelist/RegulationNatureValue /generallyBinding
profil podstawowy	teren zabudowy mieszkaniowej jednorodzinnej teren usług teren komunikacji teren zieleni urządzonej

	teren ogrodów działkowych teren infrastruktury technicznej
profil dodatkowy	teren zabudowy letniskowej lub rekreacji indywidualnej teren zieleni naturalnej teren lasu teren wód
maksymalna nadziemna intensywnosc zabudowy	0.6
maksymalny udzial powierzchni zabudowy	70%
maksymalna wysokosc zabudowy	12.0 m
minimalny udzial powierzchni biologicznie czynnej	30%
geometria	
plan	https://www.gov.pl/zagospodarowanieprzestrzenne/app /AktPlanowaniaPrzestrzennego/PL.ZIPPZP.10584/062007-POG/1POG

strefa planistyczna	PL.ZIPPZP.10584_062007-POG_1POG-304SZ_20250622T173235
identifier	https://www.gov.pl/zagospodarowanieprzestrzenne/app /StrefaPlanistyczna/PL.ZIPPZP.10584/062007-POG/1POG-304SZ /20250622T173235
przestrzen nazw	PL.ZIPPZP.10584/062007-POG
lokalny id	1POG-304SZ
wersja id	20250622T173235
poczatek wersji obiektu	2025-06-22T17:32:35
nazwa	strefa wielofunkcyjna z zabudową zagrodową
oznaczenie	304SZ
symbol	SZ
obowiazuje od	2025-01-27
obowiazuje do	obecnie
status	w opracowaniu https://inspire.ec.europa.eu/codelist/ProcessStepGeneralValue /elaboration
charakter ustalenia	ogólnie wiążące https://inspire.ec.europa.eu/codelist/RegulationNatureValue /generallyBinding
profil podstawowy	teren zabudowy zagrodowej teren produkcji w gospodarstwach rolnych

	teren akwakultury i obsługi rybactwa teren komunikacji teren zieleni urządzonej teren ogrodów działkowych teren infrastruktury technicznej
profil dodatkowy	teren usług teren zieleni naturalnej teren lasu teren wód
maksymalna nadziemna intensywnosc zabudowy	0.8
maksymalny udzial powierzchni zabudowy	70%
maksymalna wysokosc zabudowy	12.0 m
minimalny udzial powierzchni biologicznie czynnej	30%
geometria	
plan	https://www.gov.pl/zagospodarowanieprzestrzenne/app /AktPlanowaniaPrzestrzennego/PL.ZIPPZP.10584/062007-POG/1POG

strefa planistyczna	PL.ZIPPZP.10584_062007-POG_1POG-305SJ_20250622T160623
identifier	https://www.gov.pl/zagospodarowanieprzestrzenne/app /StrefaPlanistyczna/PL.ZIPPZP.10584/062007-POG/1POG-305SJ /20250622T160623
przestrzen nazw	PL.ZIPPZP.10584/062007-POG
lokalny id	1POG-305SJ
wersja id	20250622T160623
poczatek wersji obiektu	2025-06-22T16:06:23
nazwa	strefa wielofunkcyjna z zabudową mieszkaniową jednorodzinną
oznaczenie	305SJ
symbol	SJ
obowiazuje od	2025-01-27
obowiazuje do	obecnie
status	w opracowaniu https://inspire.ec.europa.eu/codelist/ProcessStepGeneralValue /elaboration
charakter ustalenia	ogólnie wiążące https://inspire.ec.europa.eu/codelist/RegulationNatureValue /generallyBinding

profil podstawowy	teren zabudowy mieszkaniowej jednorodzinnej teren usług teren komunikacji teren zieleni urządzonej teren ogrodów działkowych teren infrastruktury technicznej
profil dodatkowy	teren zabudowy letniskowej lub rekreacji indywidualnej teren zieleni naturalnej teren lasu teren wód
maksymalna nadziemna intensywnosc zabudowy	0.6
maksymalny udzial powierzchni zabudowy	70%
maksymalna wysokosc zabudowy	12.0 m
minimalny udzial powierzchni biologicznie czynnej	30%
geometria	
plan	https://www.gov.pl/zagospodarowanieprzestrzenne/app /AktPlanowaniaPrzestrzennego/PL.ZIPPZP.10584/062007-POG/1POG

strefa planistyczna	PL.ZIPPZP.10584_062007-POG_1POG-305SZ_20250622T173238
identifier	https://www.gov.pl/zagospodarowanieprzestrzenne/app /StrefaPlanistyczna/PL.ZIPPZP.10584/062007-POG/1POG-305SZ /20250622T173238
przestrzen nazw	PL.ZIPPZP.10584/062007-POG
lokalny id	1POG-305SZ
wersja id	20250622T173238
poczatek wersji obiektu	2025-06-22T17:32:38
nazwa	strefa wielofunkcyjna z zabudową zagrodową
oznaczenie	305SZ
symbol	SZ
obowiazuje od	2025-01-27
obowiazuje do	obecnie
status	w opracowaniu https://inspire.ec.europa.eu/codelist/ProcessStepGeneralValue /elaboration
charakter ustalenia	ogólnie wiążące

	https://inspire.ec.europa.eu/codelist/RegulationNatureValue/generallyBinding
profil podstawowy	teren zabudowy zagrodowej teren produkcji w gospodarstwach rolnych teren akwakultury i obsługi rybactwa teren komunikacji teren zieleni urządzonej teren ogrodów działkowych teren infrastruktury technicznej
profil dodatkowy	teren usług teren zieleni naturalnej teren lasu teren wód
maksymalna nadziemna intensywnosc zabudowy	0.8
maksymalny udzial powierzchni zabudowy	70%
maksymalna wysokosc zabudowy	12.0 m
minimalny udzial powierzchni biologicznie czynnej	30%
geometria	
plan	https://www.gov.pl/zagospodarowanieprzestrzenne/app/AktPlanowaniaPrzestrzennego/PL.ZIPPZP.10584/062007-POG/1POG

strefa planistyczna	PL.ZIPPZP.10584_062007-POG_1POG-306SJ_20250622T160629
identifier	https://www.gov.pl/zagospodarowanieprzestrzenne/app/StrefaPlanistyczna/PL.ZIPPZP.10584/062007-POG/1POG-306SJ/20250622T160629
przestrzen nazw	PL.ZIPPZP.10584/062007-POG
lokalny id	1POG-306SJ
wersja id	20250622T160629
poczatek wersji obiektu	2025-06-22T16:06:29
nazwa	strefa wielofunkcyjna z zabudową mieszkaniową jednorodzinną
oznaczenie	306SJ
symbol	SJ
obowiazuje od	2025-01-27
obowiazuje do	obecnie
status	w opracowaniu https://inspire.ec.europa.eu/codelist/ProcessStepGeneralValue

	/elaboration
charakter ustalenia	ogólnie wiążące https://inspire.ec.europa.eu/codelist/RegulationNatureValue/generallyBinding
profil podstawowy	teren zabudowy mieszkaniowej jednorodzinnej teren usług teren komunikacji teren zieleni urządzonej teren ogrodów działkowych teren infrastruktury technicznej
profil dodatkowy	teren zabudowy letniskowej lub rekreacji indywidualnej teren zieleni naturalnej teren lasu teren wód
maksymalna nadziemna intensywnosc zabudowy	0.6
maksymalny udzial powierzchni zabudowy	70%
maksymalna wysokosc zabudowy	12.0 m
minimalny udzial powierzchni biologicznie czynnej	30%
geometria	
plan	https://www.gov.pl/zagospodarowanieprzestrzenne/app/AktPlanowaniaPrzestrzennego/PL.ZIPPZP.10584/062007-POG/1POG

strefa planistyczna	PL.ZIPPZP.10584_062007-POG_1POG-306SZ_20250622T173241
identifier	https://www.gov.pl/zagospodarowanieprzestrzenne/app/StrefaPlanistyczna/PL.ZIPPZP.10584/062007-POG/1POG-306SZ/20250622T173241
przestrzen nazw	PL.ZIPPZP.10584/062007-POG
lokalny id	1POG-306SZ
wersja id	20250622T173241
poczatek wersji obiektu	2025-06-22T17:32:41
nazwa	strefa wielofunkcyjna z zabudową zagrodową
oznaczenie	306SZ
symbol	SZ
obowiazuje od	2025-01-27
obowiazuje do	obecnie

status	w opracowaniu https://inspire.ec.europa.eu/codelist/ProcessStepGeneralValue/elaboration
charakter ustalenia	ogólnie wiążące https://inspire.ec.europa.eu/codelist/RegulationNatureValue/generallyBinding
profil podstawowy	teren zabudowy zagrodowej teren produkcji w gospodarstwach rolnych teren akwakultury i obsługi rybactwa teren komunikacji teren zieleni urządzonej teren ogrodów działkowych teren infrastruktury technicznej
profil dodatkowy	teren usług teren zieleni naturalnej teren lasu teren wód
maksymalna nadziemna intensywnosc zabudowy	0.8
maksymalny udzial powierzchni zabudowy	70%
maksymalna wysokosc zabudowy	12.0 m
minimalny udzial powierzchni biologicznie czynnej	30%
geometria	
plan	https://www.gov.pl/zagospodarowanieprzestrzenne/app/AktPlanowaniaPrzestrzennego/PL.ZIPPZP.10584/062007-POG/1POG

strefa planistyczna	PL.ZIPPZP.10584_062007-POG_1POG-307SJ_20250622T160632
identifier	https://www.gov.pl/zagospodarowanieprzestrzenne/app/StrefaPlanistyczna/PL.ZIPPZP.10584/062007-POG/1POG-307SJ/20250622T160632
przestrzen nazw	PL.ZIPPZP.10584/062007-POG
lokalny id	1POG-307SJ
wersja id	20250622T160632
poczatek wersji obiektu	2025-06-22T16:06:32
nazwa	strefa wielofunkcyjna z zabudową mieszkaniową jednorodzinną
oznaczenie	307SJ
symbol	SJ

obowiazuje od	2025-01-27
obowiazuje do	obecnie
status	w opracowaniu https://inspire.ec.europa.eu/codelist/ProcessStepGeneralValue/elaboration
charakter ustalenia	ogólnie wiążące https://inspire.ec.europa.eu/codelist/RegulationNatureValue/generallyBinding
profil podstawowy	teren zabudowy mieszkaniowej jednorodzinnej teren usług teren komunikacji teren zieleni urządzonej teren ogrodów działkowych teren infrastruktury technicznej
profil dodatkowy	teren zabudowy letniskowej lub rekreacji indywidualnej teren zieleni naturalnej teren lasu teren wód
maksymalna nadziemna intensywnosc zabudowy	0.6
maksymalny udzial powierzchni zabudowy	70%
maksymalna wysokosc zabudowy	12.0 m
minimalny udzial powierzchni biologicznie czynnej	30%
geometria	
plan	https://www.gov.pl/zagospodarowanieprzestrzenne/app/AktPlanowaniaPrzestrzennego/PL.ZIPPZP.10584/062007-POG/1POG

strefa planistyczna	PL.ZIPPZP.10584_062007-POG_1POG-307SZ_20250622T173307
identifier	https://www.gov.pl/zagospodarowanieprzestrzenne/app/StrefaPlanistyczna/PL.ZIPPZP.10584/062007-POG/1POG-307SZ/20250622T173307
przestrzen nazw	PL.ZIPPZP.10584/062007-POG
lokalny id	1POG-307SZ
wersja id	20250622T173307
poczatek wersji obiektu	2025-06-22T17:33:07
nazwa	strefa wielofunkcyjna z zabudową zagrodową
oznaczenie	307SZ

symbol	SZ
obowiazuje od	2025-01-27
obowiazuje do	obecnie
status	w opracowaniu https://inspire.ec.europa.eu/codelist/ProcessStepGeneralValue/elaboration
charakter ustalenia	ogólnie wiążące https://inspire.ec.europa.eu/codelist/RegulationNatureValue/generallyBinding
profil podstawowy	teren zabudowy zagrodowej teren produkcji w gospodarstwach rolnych teren akwakultury i obsługi rybactwa teren komunikacji teren zieleni urządzonej teren ogrodów działkowych teren infrastruktury technicznej
profil dodatkowy	teren usług teren zieleni naturalnej teren lasu teren wód
maksymalna nadziemna intensywnosc zabudowy	0.8
maksymalny udzial powierzchni zabudowy	70%
maksymalna wysokosc zabudowy	12.0 m
minimalny udzial powierzchni biologicznie czynnej	30%
geometria	
plan	https://www.gov.pl/zagospodarowanieprzestrzenne/app/AktPlanowaniaPrzestrzennego/PL.ZIPPZP.10584/062007-POG/1POG

strefa planistyczna	PL.ZIPPZP.10584_062007-POG_1POG-308SJ_20250622T160644
identifier	https://www.gov.pl/zagospodarowanieprzestrzenne/app/StrefaPlanistyczna/PL.ZIPPZP.10584/062007-POG/1POG-308SJ/20250622T160644
przestrzen nazw	PL.ZIPPZP.10584/062007-POG
lokalny id	1POG-308SJ
wersja id	20250622T160644
poczatek wersji obiektu	2025-06-22T16:06:44

nazwa	strefa wielofunkcyjna z zabudową mieszkaniową jednorodzinną
oznaczenie	308SJ
symbol	SJ
obowiazuje od	2025-01-27
obowiazuje do	obecnie
status	w opracowaniu https://inspire.ec.europa.eu/codelist/ProcessStepGeneralValue/elaboration
charakter ustalenia	ogólnie wiążące https://inspire.ec.europa.eu/codelist/RegulationNatureValue/generallyBinding
profil podstawowy	teren zabudowy mieszkaniowej jednorodzinnej teren usług teren komunikacji teren zieleni urządzonej teren ogrodów działkowych teren infrastruktury technicznej
profil dodatkowy	teren zabudowy letniskowej lub rekreacji indywidualnej teren zieleni naturalnej teren lasu teren wód
maksymalna nadziemna intensywnosc zabudowy	0.6
maksymalny udzial powierzchni zabudowy	70%
maksymalna wysokosc zabudowy	12.0 m
minimalny udzial powierzchni biologicznie czynnej	30%
geometria	
plan	https://www.gov.pl/zagospodarowanieprzestrzenne/app/AktPlanowaniaPrzestrzennego/PL.ZIPPZP.10584/062007-POG/1POG

strefa planistyczna	PL.ZIPPZP.10584_062007-POG_1POG-308SZ_20250622T173314
identifier	https://www.gov.pl/zagospodarowanieprzestrzenne/app/StrefaPlanistyczna/PL.ZIPPZP.10584/062007-POG/1POG-308SZ/20250622T173314
przestrzen nazw	PL.ZIPPZP.10584/062007-POG
lokalny id	1POG-308SZ
wersja id	20250622T173314

poczatek wersji obiektu	2025-06-22T17:33:14
nazwa	strefa wielofunkcyjna z zabudową zagrodową
oznaczenie	308SZ
symbol	SZ
obowiazuje od	2025-01-27
obowiazuje do	obecnie
status	w opracowaniu https://inspire.ec.europa.eu/codelist/ProcessStepGeneralValue/elaboration
charakter ustalenia	ogólnie wiążące https://inspire.ec.europa.eu/codelist/RegulationNatureValue/generallyBinding
profil podstawowy	teren zabudowy zagrodowej teren produkcji w gospodarstwach rolnych teren akwakultury i obsługi rybactwa teren komunikacji teren zieleni urządzonej teren ogrodów działkowych teren infrastruktury technicznej
profil dodatkowy	teren usług teren zieleni naturalnej teren lasu teren wód
maksymalna nadziemna intensywnosc zabudowy	0.8
maksymalny udzial powierzchni zabudowy	70%
maksymalna wysokosc zabudowy	12.0 m
minimalny udzial powierzchni biologicznie czynnej	30%
geometria	
plan	https://www.gov.pl/zagospodarowanieprzestrzenne/app/AktPlanowaniaPrzestrzennego/PL.ZIPPZP.10584/062007-POG/1POG

strefa planistyczna	PL.ZIPPZP.10584_062007-POG_1POG-309SJ_20250622T160655
identifier	https://www.gov.pl/zagospodarowanieprzestrzenne/app/StrefaPlanistyczna/PL.ZIPPZP.10584/062007-POG/1POG-309SJ/20250622T160655
przestrzen nazw	PL.ZIPPZP.10584/062007-POG

lokalny id	1POG-309SJ
wersja id	20250622T160655
poczatek wersji obiektu	2025-06-22T16:06:55
nazwa	strefa wielofunkcyjna z zabudową mieszkaniową jednorodzinną
oznaczenie	309SJ
symbol	SJ
obowiazuje od	2025-01-27
obowiazuje do	obecnie
status	w opracowaniu https://inspire.ec.europa.eu/codelist/ProcessStepGeneralValue/elaboration
charakter ustalenia	ogólnie wiążące https://inspire.ec.europa.eu/codelist/RegulationNatureValue/generallyBinding
profil podstawowy	teren zabudowy mieszkaniowej jednorodzinnej teren usług teren komunikacji teren zieleni urządzonej teren ogrodów działkowych teren infrastruktury technicznej
profil dodatkowy	teren zabudowy letniskowej lub rekreacji indywidualnej teren zieleni naturalnej teren lasu teren wód
maksymalna nadziemna intensywnosc zabudowy	0.6
maksymalny udzial powierzchni zabudowy	70%
maksymalna wysokosc zabudowy	12.0 m
minimalny udzial powierzchni biologicznie czynnej	30%
geometria	
plan	https://www.gov.pl/zagospodarowanieprzestrzenne/app/AktPlanowaniaPrzestrzennego/PL.ZIPPZP.10584/062007-POG/1POG

strefa planistyczna	PL.ZIPPZP.10584_062007-POG_1POG-309SZ_20250622T173323
identifier	https://www.gov.pl/zagospodarowanieprzestrzenne/app/StrefaPlanistyczna/PL.ZIPPZP.10584/062007-POG/1POG-309SZ/20250622T173323

przestrzen nazw	PL.ZIPPZP.10584/062007-POG
lokalny id	1POG-309SZ
wersja id	20250622T173323
poczatek wersji obiektu	2025-06-22T17:33:23
nazwa	strefa wielofunkcyjna z zabudową zagrodową
oznaczenie	309SZ
symbol	SZ
obowiazuje od	2025-01-27
obowiazuje do	obecnie
status	w opracowaniu https://inspire.ec.europa.eu/codelist/ProcessStepGeneralValue/elaboration
charakter ustalenia	ogólnie wiążące https://inspire.ec.europa.eu/codelist/RegulationNatureValue/generallyBinding
profil podstawowy	teren zabudowy zagrodowej teren produkcji w gospodarstwach rolnych teren akwakultury i obsługi rybactwa teren komunikacji teren zieleni urządzonej teren ogrodów działkowych teren infrastruktury technicznej
profil dodatkowy	teren usług teren zieleni naturalnej teren lasu teren wód
maksymalna nadziemna intensywnosc zabudowy	0.8
maksymalny udzial powierzchni zabudowy	70%
maksymalna wysokosc zabudowy	12.0 m
minimalny udzial powierzchni biologicznie czynnej	30%
geometria	
plan	https://www.gov.pl/zagospodarowanieprzestrzenne/app/AktPlanowaniaPrzestrzennego/PL.ZIPPZP.10584/062007-POG/1POG

strefa planistyczna	PL.ZIPPZP.10584_062007-POG_1POG-310SJ_20250622T160657
identifier	https://www.gov.pl/zagospodarowanieprzestrzenne/app

	/StrefaPlanistyczna/PL.ZIPPZP.10584/062007-POG/1POG-310SJ /20250622T160657
przestrzen nazw	PL.ZIPPZP.10584/062007-POG
lokalny id	1POG-310SJ
wersja id	20250622T160657
poczatek wersji obiektu	2025-06-22T16:06:57
nazwa	strefa wielofunkcyjna z zabudową mieszkaniową jednorodzinną
oznaczenie	310SJ
symbol	SJ
obowiazuje od	2025-01-27
obowiazuje do	obecnie
status	w opracowaniu https://inspire.ec.europa.eu/codelist/ProcessStepGeneralValue /elaboration
charakter ustalenia	ogólnie wiążące https://inspire.ec.europa.eu/codelist/RegulationNatureValue /generallyBinding
profil podstawowy	teren zabudowy mieszkaniowej jednorodzinnej teren usług teren komunikacji teren zieleni urządzonej teren ogrodów działkowych teren infrastruktury technicznej
profil dodatkowy	teren zabudowy letniskowej lub rekreacji indywidualnej teren zieleni naturalnej teren lasu teren wód
maksymalna nadziemna intensywnosc zabudowy	0.6
maksymalny udzial powierzchni zabudowy	70%
maksymalna wysokosc zabudowy	12.0 m
minimalny udzial powierzchni biologicznie czynnej	30%
geometria	
plan	https://www.gov.pl/zagospodarowanieprzestrzenne/app /AktPlanowaniaPrzestrzennego/PL.ZIPPZP.10584/062007-POG/1POG
strefa planistyczna	PL.ZIPPZP.10584_062007-POG_1POG-310SZ_20250622T173325

identifier	https://www.gov.pl/zagospodarowanieprzestrzenne/app /StrefaPlanistyczna/PL.ZIPPZP.10584/062007-POG/1POG-310SZ /20250622T173325
przestrzen nazw	PL.ZIPPZP.10584/062007-POG
lokalny id	1POG-310SZ
wersja id	20250622T173325
poczatek wersji obiektu	2025-06-22T17:33:25
nazwa	strefa wielofunkcyjna z zabudową zagrodową
oznaczenie	310SZ
symbol	SZ
obowiazuje od	2025-01-27
obowiazuje do	obecnie
status	w opracowaniu https://inspire.ec.europa.eu/codelist/ProcessStepGeneralValue /elaboration
charakter ustalenia	ogólnie wiążące https://inspire.ec.europa.eu/codelist/RegulationNatureValue /generallyBinding
profil podstawowy	teren zabudowy zagrodowej teren produkcji w gospodarstwach rolnych teren akwakultury i obsługi rybactwa teren komunikacji teren zieleni urządzonej teren ogrodów działkowych teren infrastruktury technicznej
profil dodatkowy	teren usług teren zieleni naturalnej teren lasu teren wód
maksymalna nadziemna intensywnosc zabudowy	0.8
maksymalny udzial powierzchni zabudowy	70%
maksymalna wysokosc zabudowy	12.0 m
minimalny udzial powierzchni biologicznie czynnej	30%
geometria	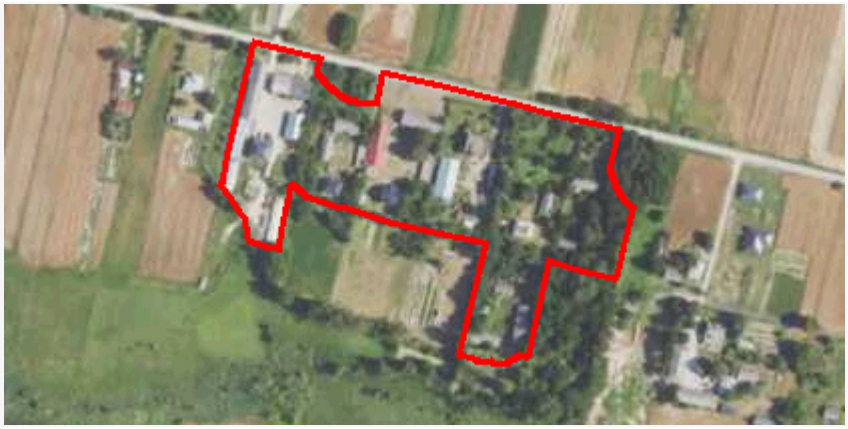
plan	https://www.gov.pl/zagospodarowanieprzestrzenne/app

	/AktPlanowaniaPrzestrzennego/PL.ZIPPZP.10584/062007-POG/1POG
strefa planistyczna	PL.ZIPPZP.10584_062007-POG_1POG-311SJ_20250622T160703
identifier	https://www.gov.pl/zagospodarowanieprzestrzenne/app /StrefaPlanistyczna/PL.ZIPPZP.10584/062007-POG/1POG-311SJ /20250622T160703
przestrzen nazw	PL.ZIPPZP.10584/062007-POG
lokalny id	1POG-311SJ
wersja id	20250622T160703
poczatek wersji obiektu	2025-06-22T16:07:03
nazwa	strefa wielofunkcyjna z zabudową mieszkaniową jednorodzinną
oznaczenie	311SJ
symbol	SJ
obowiazuje od	2025-01-27
obowiazuje do	obecnie
status	w opracowaniu https://inspire.ec.europa.eu/codelist/ProcessStepGeneralValue /elaboration
charakter ustalenia	ogólnie wiążące https://inspire.ec.europa.eu/codelist/RegulationNatureValue /generallyBinding
profil podstawowy	teren zabudowy mieszkaniowej jednorodzinnej teren usług teren komunikacji teren zieleni urządzonej teren ogrodów działkowych teren infrastruktury technicznej
profil dodatkowy	teren zabudowy letniskowej lub rekreacji indywidualnej teren zieleni naturalnej teren lasu teren wód
maksymalna nadziemna intensywnosc zabudowy	0.6
maksymalny udzial powierzchni zabudowy	70%
maksymalna wysokosc zabudowy	12.0 m
minimalny udzial powierzchni biologicznie czynnej	30%
geometria	

plan	https://www.gov.pl/zagospodarowanieprzestrzenne/app /AktPlanowaniaPrzestrzennego/PL.ZIPPZP.10584/062007-POG/1POG
strefa planistyczna	PL.ZIPPZP.10584_062007-POG_1POG-311SZ_20250622T173344
identifier	https://www.gov.pl/zagospodarowanieprzestrzenne/app /StrefaPlanistyczna/PL.ZIPPZP.10584/062007-POG/1POG-311SZ /20250622T173344
przestrzen nazw	PL.ZIPPZP.10584/062007-POG
lokalny id	1POG-311SZ
wersja id	20250622T173344
poczatek wersji obiektu	2025-06-22T17:33:44
nazwa	strefa wielofunkcyjna z zabudową zagrodową
oznaczenie	311SZ
symbol	SZ
obowiazuje od	2025-01-27
obowiazuje do	obecnie
status	w opracowaniu https://inspire.ec.europa.eu/codelist/ProcessStepGeneralValue /elaboration
charakter ustalenia	ogólnie wiążące https://inspire.ec.europa.eu/codelist/RegulationNatureValue /generallyBinding
profil podstawowy	teren zabudowy zagrodowej teren produkcji w gospodarstwach rolnych teren akwakultury i obsługi rybactwa teren komunikacji teren zieleni urządzonej teren ogrodów działkowych teren infrastruktury technicznej
profil dodatkowy	teren usług teren zieleni naturalnej teren lasu teren wód
maksymalna nadziemna intensywnosc zabudowy	0.8
maksymalny udzial powierzchni zabudowy	70%
maksymalna wysokosc zabudowy	12.0 m
minimalny udzial powierzchni biologicznie czynnej	30%
geometria	



plan	https://www.gov.pl/zagospodarowanieprzestrzenne/app/AktPlanowaniaPrzestrzennego/PL.ZIPPZP.10584/062007-POG/1POG
strefa planistyczna	PL.ZIPPZP.10584_062007-POG_1POG-312SZ_20250622T173347
identifier	https://www.gov.pl/zagospodarowanieprzestrzenne/app/StrefaPlanistyczna/PL.ZIPPZP.10584/062007-POG/1POG-312SZ/20250622T173347
przestrzen nazw	PL.ZIPPZP.10584/062007-POG
lokalny id	1POG-312SZ
wersja id	20250622T173347
poczatek wersji obiektu	2025-06-22T17:33:47
nazwa	strefa wielofunkcyjna z zabudową zagrodową
oznaczenie	312SZ
symbol	SZ
obowiazuje od	2025-01-27
obowiazuje do	obecnie
status	w opracowaniu https://inspire.ec.europa.eu/codelist/ProcessStepGeneralValue/elaboration
charakter ustalenia	ogólnie wiążące https://inspire.ec.europa.eu/codelist/RegulationNatureValue/generallyBinding
profil podstawowy	teren zabudowy zagrodowej teren produkcji w gospodarstwach rolnych teren akwakultury i obsługi rybactwa teren komunikacji teren zieleni urządzonej teren ogrodów działkowych teren infrastruktury technicznej
profil dodatkowy	teren usług teren zieleni naturalnej teren lasu teren wód
maksymalna nadziemna intensywnosc zabudowy	0.8
maksymalny udzial powierzchni zabudowy	70%
maksymalna wysokosc zabudowy	12.0 m

minimalny udzial powierzchni biologicznie czynnej	30%
geometria	
plan	https://www.gov.pl/zagospodarowanieprzestrzenne/app/AktPlanowaniaPrzestrzennego/PL.ZIPPZP.10584/062007-POG/1POG
strefa planistyczna	PL.ZIPPZP.10584_062007-POG_1POG-312SJ_20250622T160706
identifier	https://www.gov.pl/zagospodarowanieprzestrzenne/app/StrefaPlanistyczna/PL.ZIPPZP.10584/062007-POG/1POG-312SJ/20250622T160706
przestrzen nazw	PL.ZIPPZP.10584/062007-POG
lokalny id	1POG-312SJ
wersja id	20250622T160706
poczatek wersji obiektu	2025-06-22T16:07:06
nazwa	strefa wielofunkcyjna z zabudową mieszkaniową jednorodzinną
oznaczenie	312SJ
symbol	SJ
obowiazuje od	2025-01-27
obowiazuje do	obecnie
status	w opracowaniu https://inspire.ec.europa.eu/codelist/ProcessStepGeneralValue/elaboration
charakter ustalenia	ogólnie wiążące https://inspire.ec.europa.eu/codelist/RegulationNatureValue/generallyBinding
profil podstawowy	teren zabudowy mieszkaniowej jednorodzinnej teren usług teren komunikacji teren zieleni urządzonej teren ogrodów działkowych teren infrastruktury technicznej
profil dodatkowy	teren zabudowy letniskowej lub rekreacji indywidualnej teren zieleni naturalnej teren lasu teren wód
maksymalna nadziemna intensywnosc zabudowy	0.6
maksymalny udzial powierzchni zabudowy	70%

maksymalna wysokosc zabudowy	12.0 m
minimalny udzial powierzchni biologicznie czynnej	30%
geometria	
plan	https://www.gov.pl/zagospodarowanieprzestrzenne/app /AktPlanowaniaPrzestrzennego/PL.ZIPPZP.10584/062007-POG/1POG
strefa planistyczna	PL.ZIPPZP.10584_062007-POG_1POG-313SJ_20250622T160708
identifier	https://www.gov.pl/zagospodarowanieprzestrzenne/app /StrefaPlanistyczna/PL.ZIPPZP.10584/062007-POG/1POG-313SJ /20250622T160708
przestrzen nazw	PL.ZIPPZP.10584/062007-POG
lokalny id	1POG-313SJ
wersja id	20250622T160708
poczatek wersji obiektu	2025-06-22T16:07:08
nazwa	strefa wielofunkcyjna z zabudową mieszkaniową jednorodzinną
oznaczenie	313SJ
symbol	SJ
obowiazuje od	2025-01-27
obowiazuje do	obecnie
status	w opracowaniu https://inspire.ec.europa.eu/codelist/ProcessStepGeneralValue /elaboration
charakter ustalenia	ogólnie wiążące https://inspire.ec.europa.eu/codelist/RegulationNatureValue /generallyBinding
profil podstawowy	teren zabudowy mieszkaniowej jednorodzinnej teren usług teren komunikacji teren zieleni urządzonej teren ogrodów działkowych teren infrastruktury technicznej
profil dodatkowy	teren zabudowy letniskowej lub rekreacji indywidualnej teren zieleni naturalnej teren lasu teren wód
maksymalna nadziemna intensywnosc zabudowy	0.6
maksymalny udzial powierzchni	

zabudowy	70%
maksymalna wysokosc zabudowy	12.0 m
minimalny udzial powierzchni biologicznie czynnej	30%
geometria	
plan	https://www.gov.pl/zagospodarowanieprzestrzenne/app /AktPlanowaniaPrzestrzennego/PL.ZIPPZP.10584/062007-POG/1POG

strefa planistyczna	PL.ZIPPZP.10584_062007-POG_1POG-313SZ_20250622T173354
identifier	https://www.gov.pl/zagospodarowanieprzestrzenne/app /StrefaPlanistyczna/PL.ZIPPZP.10584/062007-POG/1POG-313SZ /20250622T173354
przestrzen nazw	PL.ZIPPZP.10584/062007-POG
lokalny id	1POG-313SZ
wersja id	20250622T173354
poczatek wersji obiektu	2025-06-22T17:33:54
nazwa	strefa wielofunkcyjna z zabudową zagrodową
oznaczenie	313SZ
symbol	SZ
obowiazuje od	2025-01-27
obowiazuje do	obecnie
status	w opracowaniu https://inspire.ec.europa.eu/codelist/ProcessStepGeneralValue /elaboration
charakter ustalenia	ogólnie wiążące https://inspire.ec.europa.eu/codelist/RegulationNatureValue /generallyBinding
profil podstawowy	teren zabudowy zagrodowej teren produkcji w gospodarstwach rolnych teren akwakultury i obsługi rybactwa teren komunikacji teren zieleni urządzonej teren ogrodów działkowych teren infrastruktury technicznej
profil dodatkowy	teren usług teren zieleni naturalnej teren lasu teren wód
maksymalna nadziemna	

intensywnosc zabudowy	0.8
maksymalny udzial powierzchni zabudowy	70%
maksymalna wysokosc zabudowy	12.0 m
minimalny udzial powierzchni biologicznie czynnej	30%
geometria	
plan	https://www.gov.pl/zagospodarowanieprzestrzenne/app /AktPlanowaniaPrzestrzennego/PL.ZIPPZP.10584/062007-POG/1POG
strefa planistyczna	PL.ZIPPZP.10584_062007-POG_1POG-314SJ_20250622T160713
identifier	https://www.gov.pl/zagospodarowanieprzestrzenne/app /StrefaPlanistyczna/PL.ZIPPZP.10584/062007-POG/1POG-314SJ /20250622T160713
przestrzen nazw	PL.ZIPPZP.10584/062007-POG
lokalny id	1POG-314SJ
wersja id	20250622T160713
poczatek wersji obiektu	2025-06-22T16:07:13
nazwa	strefa wielofunkcyjna z zabudową mieszkaniową jednorodzinną
oznaczenie	314SJ
symbol	SJ
obowiazuje od	2025-01-27
obowiazuje do	obecnie
status	w opracowaniu https://inspire.ec.europa.eu/codelist/ProcessStepGeneralValue /elaboration
charakter ustalenia	ogólnie wiążące https://inspire.ec.europa.eu/codelist/RegulationNatureValue /generallyBinding
profil podstawowy	teren zabudowy mieszkaniowej jednorodzinnej teren usług teren komunikacji teren zieleni urządzonej teren ogrodów działkowych teren infrastruktury technicznej
profil dodatkowy	teren zabudowy letniskowej lub rekreacji indywidualnej teren zieleni naturalnej teren lasu teren wód

maksymalna nadziemna intensywnosc zabudowy	0.6
maksymalny udzial powierzchni zabudowy	70%
maksymalna wysokosc zabudowy	12.0 m
minimalny udzial powierzchni biologicznie czynnej	30%
geometria	
plan	https://www.gov.pl/zagospodarowanieprzestrzenne/app/AktPlanowaniaPrzestrzennego/PL.ZIPPZP.10584/062007-POG/1POG

strefa planistyczna	PL.ZIPPZP.10584_062007-POG_1POG-314SZ_20250622T173403
identifier	https://www.gov.pl/zagospodarowanieprzestrzenne/app/StrefaPlanistyczna/PL.ZIPPZP.10584/062007-POG/1POG-314SZ/20250622T173403
przestrzen nazw	PL.ZIPPZP.10584/062007-POG
lokalny id	1POG-314SZ
wersja id	20250622T173403
poczatek wersji obiektu	2025-06-22T17:34:03
nazwa	strefa wielofunkcyjna z zabudową zagrodową
oznaczenie	314SZ
symbol	SZ
obowiazuje od	2025-01-27
obowiazuje do	obecnie
status	w opracowaniu https://inspire.ec.europa.eu/codelist/ProcessStepGeneralValue/elaboration
charakter ustalenia	ogólnie wiążące https://inspire.ec.europa.eu/codelist/RegulationNatureValue/generallyBinding
profil podstawowy	teren zabudowy zagrodowej teren produkcji w gospodarstwach rolnych teren akwakultury i obsługi rybactwa teren komunikacji teren zieleni urządzonej teren ogrodów działkowych teren infrastruktury technicznej
profil dodatkowy	teren usług

	teren zieleni naturalnej teren lasu teren wód
maksymalna nadziemna intensywnosc zabudowy	0.8
maksymalny udzial powierzchni zabudowy	70%
maksymalna wysokosc zabudowy	12.0 m
minimalny udzial powierzchni biologicznie czynnej	30%
geometria	
plan	https://www.gov.pl/zagospodarowanieprzestrzenne/app /AktPlanowaniaPrzestrzennego/PL.ZIPPZP.10584/062007-POG/1POG

strefa planistyczna	PL.ZIPPZP.10584_062007-POG_1POG-315SJ_20250622T160718
identifier	https://www.gov.pl/zagospodarowanieprzestrzenne/app /StrefaPlanistyczna/PL.ZIPPZP.10584/062007-POG/1POG-315SJ /20250622T160718
przestrzen nazw	PL.ZIPPZP.10584/062007-POG
lokalny id	1POG-315SJ
wersja id	20250622T160718
poczatek wersji obiektu	2025-06-22T16:07:18
nazwa	strefa wielofunkcyjna z zabudową mieszkaniową jednorodzinną
oznaczenie	315SJ
symbol	SJ
obowiazuje od	2025-01-27
obowiazuje do	obecnie
status	w opracowaniu https://inspire.ec.europa.eu/codelist/ProcessStepGeneralValue /elaboration
charakter ustalenia	ogólnie wiążące https://inspire.ec.europa.eu/codelist/RegulationNatureValue /generallyBinding
profil podstawowy	teren zabudowy mieszkaniowej jednorodzinnej teren usług teren komunikacji teren zieleni urządzonej teren ogrodów działkowych teren infrastruktury technicznej

profil dodatkowy	teren zabudowy letniskowej lub rekreacji indywidualnej teren zieleni naturalnej teren lasu teren wód
maksymalna nadziemna intensywnosc zabudowy	0.6
maksymalny udzial powierzchni zabudowy	70%
maksymalna wysokosc zabudowy	12.0 m
minimalny udzial powierzchni biologicznie czynnej	30%
geometria	
plan	https://www.gov.pl/zagospodarowanieprzestrzenne/app /AktPlanowaniaPrzestrzennego/PL.ZIPPZP.10584/062007-POG/1POG

strefa planistyczna	PL.ZIPPZP.10584_062007-POG_1POG-315SZ_20250622T173416
identifier	https://www.gov.pl/zagospodarowanieprzestrzenne/app /StrefaPlanistyczna/PL.ZIPPZP.10584/062007-POG/1POG-315SZ /20250622T173416
przestrzen nazw	PL.ZIPPZP.10584/062007-POG
lokalny id	1POG-315SZ
wersja id	20250622T173416
poczatek wersji obiektu	2025-06-22T17:34:16
nazwa	strefa wielofunkcyjna z zabudową zagrodową
oznaczenie	315SZ
symbol	SZ
obowiazuje od	2025-01-27
obowiazuje do	obecnie
status	w opracowaniu https://inspire.ec.europa.eu/codelist/ProcessStepGeneralValue /elaboration
charakter ustalenia	ogólnie wiążące https://inspire.ec.europa.eu/codelist/RegulationNatureValue /generallyBinding
profil podstawowy	teren zabudowy zagrodowej teren produkcji w gospodarstwach rolnych teren akwakultury i obsługi rybactwa teren komunikacji

	teren zieleni urządzonej teren ogrodów działkowych teren infrastruktury technicznej
profil dodatkowy	teren usług teren zieleni naturalnej teren lasu teren wód
maksymalna nadziemna intensywnosc zabudowy	0.8
maksymalny udzial powierzchni zabudowy	70%
maksymalna wysokosc zabudowy	12.0 m
minimalny udzial powierzchni biologicznie czynnej	30%
geometria	
plan	https://www.gov.pl/zagospodarowanieprzestrzenne/app /AktPlanowaniaPrzestrzennego/PL.ZIPPZP.10584/062007-POG/1POG

strefa planistyczna	PL.ZIPPZP.10584_062007-POG_1POG-316SJ_20250622T160720
identifier	https://www.gov.pl/zagospodarowanieprzestrzenne/app /StrefaPlanistyczna/PL.ZIPPZP.10584/062007-POG/1POG-316SJ /20250622T160720
przestrzen nazw	PL.ZIPPZP.10584/062007-POG
lokalny id	1POG-316SJ
wersja id	20250622T160720
poczatek wersji obiektu	2025-06-22T16:07:20
nazwa	strefa wielofunkcyjna z zabudową mieszkaniową jednorodzinną
oznaczenie	316SJ
symbol	SJ
obowiazuje od	2025-01-27
obowiazuje do	obecnie
status	w opracowaniu https://inspire.ec.europa.eu/codelist/ProcessStepGeneralValue /elaboration
charakter ustalenia	ogólnie wiążące https://inspire.ec.europa.eu/codelist/RegulationNatureValue /generallyBinding
profil podstawowy	teren zabudowy mieszkaniowej jednorodzinnej

	teren usług teren komunikacji teren zieleni urządzonej teren ogrodów działkowych teren infrastruktury technicznej
profil dodatkowy	teren zabudowy letniskowej lub rekreacji indywidualnej teren zieleni naturalnej teren lasu teren wód
maksymalna nadziemna intensywnosc zabudowy	0.6
maksymalny udzial powierzchni zabudowy	70%
maksymalna wysokosc zabudowy	12.0 m
minimalny udzial powierzchni biologicznie czynnej	30%
geometria	
plan	https://www.gov.pl/zagospodarowanieprzestrzenne/app/AktPlanowaniaPrzestrzennego/PL.ZIPPZP.10584/062007-POG/1POG

strefa planistyczna	PL.ZIPPZP.10584_062007-POG_1POG-316SZ_20250622T173424
identifier	https://www.gov.pl/zagospodarowanieprzestrzenne/app/StrefaPlanistyczna/PL.ZIPPZP.10584/062007-POG/1POG-316SZ/20250622T173424
przestrzen nazw	PL.ZIPPZP.10584/062007-POG
lokalny id	1POG-316SZ
wersja id	20250622T173424
poczatek wersji obiektu	2025-06-22T17:34:24
nazwa	strefa wielofunkcyjna z zabudową zagrodową
oznaczenie	316SZ
symbol	SZ
obowiazuje od	2025-01-27
obowiazuje do	obecnie
status	w opracowaniu https://inspire.ec.europa.eu/codelist/ProcessStepGeneralValue/elaboration
charakter ustalenia	ogólnie wiążące https://inspire.ec.europa.eu/codelist/RegulationNatureValue/generallyBinding

profil podstawowy	teren zabudowy zagrodowej teren produkcji w gospodarstwach rolnych teren akwakultury i obsługi rybactwa teren komunikacji teren zieleni urządzonej teren ogrodów działkowych teren infrastruktury technicznej
profil dodatkowy	teren usług teren zieleni naturalnej teren lasu teren wód
maksymalna nadziemna intensywnosc zabudowy	0.8
maksymalny udzial powierzchni zabudowy	70%
maksymalna wysokosc zabudowy	12.0 m
minimalny udzial powierzchni biologicznie czynnej	30%
geometria	
plan	https://www.gov.pl/zagospodarowanieprzestrzenne/app /AktPlanowaniaPrzestrzennego/PL.ZIPPZP.10584/062007-POG/1POG

strefa planistyczna	PL.ZIPPZP.10584_062007-POG_1POG-317SJ_20250622T160723
identifier	https://www.gov.pl/zagospodarowanieprzestrzenne/app /StrefaPlanistyczna/PL.ZIPPZP.10584/062007-POG/1POG-317SJ /20250622T160723
przestrzen nazw	PL.ZIPPZP.10584/062007-POG
lokalny id	1POG-317SJ
wersja id	20250622T160723
poczatek wersji obiektu	2025-06-22T16:07:23
nazwa	strefa wielofunkcyjna z zabudową mieszkaniową jednorodzinną
oznaczenie	317SJ
symbol	SJ
obowiazuje od	2025-01-27
obowiazuje do	obecnie
status	w opracowaniu https://inspire.ec.europa.eu/codelist/ProcessStepGeneralValue /elaboration

charakter ustalenia	ogólnie wiążące https://inspire.ec.europa.eu/codelist/RegulationNatureValue/generallyBinding
profil podstawowy	teren zabudowy mieszkaniowej jednorodzinnej teren usług teren komunikacji teren zieleni urządzonej teren ogrodów działkowych teren infrastruktury technicznej
profil dodatkowy	teren zabudowy letniskowej lub rekreacji indywidualnej teren zieleni naturalnej teren lasu teren wód
maksymalna nadziemna intensywnosc zabudowy	0.6
maksymalny udzial powierzchni zabudowy	70%
maksymalna wysokosc zabudowy	12.0 m
minimalny udzial powierzchni biologicznie czynnej	30%
geometria	
plan	https://www.gov.pl/zagospodarowanieprzestrzenne/app/AktPlanowaniaPrzestrzennego/PL.ZIPPZP.10584/062007-POG/1POG

strefa planistyczna	PL.ZIPPZP.10584_062007-POG_1POG-317SZ_20250622T173433
identifier	https://www.gov.pl/zagospodarowanieprzestrzenne/app/StrefaPlanistyczna/PL.ZIPPZP.10584/062007-POG/1POG-317SZ/20250622T173433
przestrzen nazw	PL.ZIPPZP.10584/062007-POG
lokalny id	1POG-317SZ
wersja id	20250622T173433
poczatek wersji obiektu	2025-06-22T17:34:33
nazwa	strefa wielofunkcyjna z zabudową zagrodową
oznaczenie	317SZ
symbol	SZ
obowiazuje od	2025-01-27
obowiazuje do	obecnie
status	w opracowaniu https://inspire.ec.europa.eu/codelist/ProcessStepGeneralValue

	/elaboration
charakter ustalenia	ogólnie wiążące https://inspire.ec.europa.eu/codelist/RegulationNatureValue/generallyBinding
profil podstawowy	teren zabudowy zagrodowej teren produkcji w gospodarstwach rolnych teren akwakultury i obsługi rybactwa teren komunikacji teren zieleni urządzonej teren ogrodów działkowych teren infrastruktury technicznej
profil dodatkowy	teren usług teren zieleni naturalnej teren lasu teren wód
maksymalna nadziemna intensywnosc zabudowy	0.8
maksymalny udzial powierzchni zabudowy	70%
maksymalna wysokosc zabudowy	12.0 m
minimalny udzial powierzchni biologicznie czynnej	30%
geometria	
plan	https://www.gov.pl/zagospodarowanieprzestrzenne/app/AktPlanowaniaPrzestrzennego/PL.ZIPPZP.10584/062007-POG/1POG

strefa planistyczna	PL.ZIPPZP.10584_062007-POG_1POG-318SZ_20250622T173438
identifier	https://www.gov.pl/zagospodarowanieprzestrzenne/app/StrefaPlanistyczna/PL.ZIPPZP.10584/062007-POG/1POG-318SZ/20250622T173438
przestrzen nazw	PL.ZIPPZP.10584/062007-POG
lokalny id	1POG-318SZ
wersja id	20250622T173438
poczatek wersji obiektu	2025-06-22T17:34:38
nazwa	strefa wielofunkcyjna z zabudową zagrodową
oznaczenie	318SZ
symbol	SZ
obowiazuje od	2025-01-27
obowiazuje do	obecnie

status	w opracowaniu https://inspire.ec.europa.eu/codelist/ProcessStepGeneralValue/elaboration
charakter ustalenia	ogólnie wiążące https://inspire.ec.europa.eu/codelist/RegulationNatureValue/generallyBinding
profil podstawowy	teren zabudowy zagrodowej teren produkcji w gospodarstwach rolnych teren akwakultury i obsługi rybactwa teren komunikacji teren zieleni urządzonej teren ogrodów działkowych teren infrastruktury technicznej
profil dodatkowy	teren usług teren zieleni naturalnej teren lasu teren wód
maksymalna nadziemna intensywnosc zabudowy	0.8
maksymalny udzial powierzchni zabudowy	70%
maksymalna wysokosc zabudowy	12.0 m
minimalny udzial powierzchni biologicznie czynnej	30%
geometria	
plan	https://www.gov.pl/zagospodarowanieprzestrzenne/app/AktPlanowaniaPrzestrzennego/PL.ZIPPZP.10584/062007-POG/1POG

strefa planistyczna	PL.ZIPPZP.10584_062007-POG_1POG-318SJ_20250622T160726
identifier	https://www.gov.pl/zagospodarowanieprzestrzenne/app/StrefaPlanistyczna/PL.ZIPPZP.10584/062007-POG/1POG-318SJ/20250622T160726
przestrzen nazw	PL.ZIPPZP.10584/062007-POG
lokalny id	1POG-318SJ
wersja id	20250622T160726
poczatek wersji obiektu	2025-06-22T16:07:26
nazwa	strefa wielofunkcyjna z zabudową mieszkaniową jednorodzinną
oznaczenie	318SJ
symbol	SJ

obowiazuje od	2025-01-27
obowiazuje do	obecnie
status	w opracowaniu https://inspire.ec.europa.eu/codelist/ProcessStepGeneralValue/elaboration
charakter ustalenia	ogólnie wiążące https://inspire.ec.europa.eu/codelist/RegulationNatureValue/generallyBinding
profil podstawowy	teren zabudowy mieszkaniowej jednorodzinnej teren usług teren komunikacji teren zieleni urządzonej teren ogrodów działkowych teren infrastruktury technicznej
profil dodatkowy	teren zabudowy letniskowej lub rekreacji indywidualnej teren zieleni naturalnej teren lasu teren wód
maksymalna nadziemna intensywnosc zabudowy	0.6
maksymalny udzial powierzchni zabudowy	70%
maksymalna wysokosc zabudowy	12.0 m
minimalny udzial powierzchni biologicznie czynnej	30%
geometria	
plan	https://www.gov.pl/zagospodarowanieprzestrzenne/app/AktPlanowaniaPrzestrzennego/PL.ZIPPZP.10584/062007-POG/1POG

strefa planistyczna	PL.ZIPPZP.10584_062007-POG_1POG-319SZ_20250622T173452
identifier	https://www.gov.pl/zagospodarowanieprzestrzenne/app/StrefaPlanistyczna/PL.ZIPPZP.10584/062007-POG/1POG-319SZ/20250622T173452
przestrzen nazw	PL.ZIPPZP.10584/062007-POG
lokalny id	1POG-319SZ
wersja id	20250622T173452
poczatek wersji obiektu	2025-06-22T17:34:52
nazwa	strefa wielofunkcyjna z zabudową zagrodową
oznaczenie	319SZ

symbol	SZ
obowiazuje od	2025-01-27
obowiazuje do	obecnie
status	w opracowaniu https://inspire.ec.europa.eu/codelist/ProcessStepGeneralValue/elaboration
charakter ustalenia	ogólnie wiążące https://inspire.ec.europa.eu/codelist/RegulationNatureValue/generallyBinding
profil podstawowy	teren zabudowy zagrodowej teren produkcji w gospodarstwach rolnych teren akwakultury i obsługi rybactwa teren komunikacji teren zieleni urządzonej teren ogrodów działkowych teren infrastruktury technicznej
profil dodatkowy	teren usług teren zieleni naturalnej teren lasu teren wód
maksymalna nadziemna intensywnosc zabudowy	0.8
maksymalny udzial powierzchni zabudowy	70%
maksymalna wysokosc zabudowy	12.0 m
minimalny udzial powierzchni biologicznie czynnej	30%
geometria	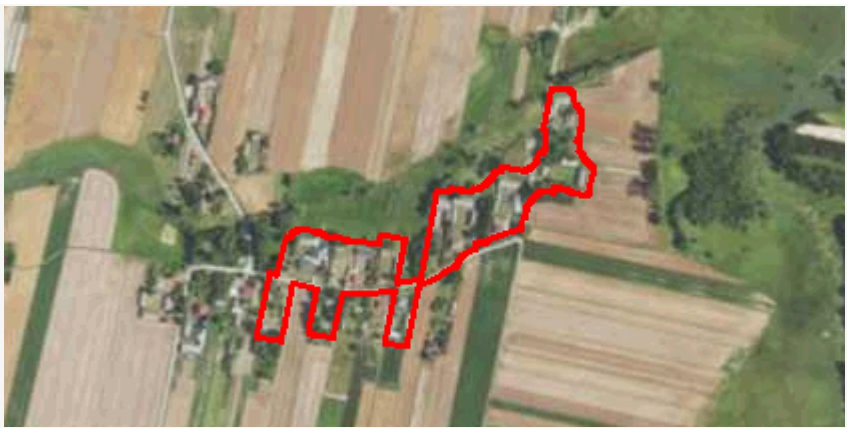
plan	https://www.gov.pl/zagospodarowanieprzestrzenne/app/AktPlanowaniaPrzestrzennego/PL.ZIPPZP.10584/062007-POG/1POG

strefa planistyczna	PL.ZIPPZP.10584_062007-POG_1POG-319SJ_20250622T160731
identifier	https://www.gov.pl/zagospodarowanieprzestrzenne/app/StrefaPlanistyczna/PL.ZIPPZP.10584/062007-POG/1POG-319SJ/20250622T160731
przestrzen nazw	PL.ZIPPZP.10584/062007-POG
lokalny id	1POG-319SJ
wersja id	20250622T160731
poczatek wersji obiektu	2025-06-22T16:07:31

nazwa	strefa wielofunkcyjna z zabudową mieszkaniową jednorodzinną
oznaczenie	319SJ
symbol	SJ
obowiazuje od	2025-02-01
obowiazuje do	obecnie
status	w opracowaniu https://inspire.ec.europa.eu/codelist/ProcessStepGeneralValue/elaboration
charakter ustalenia	ogólnie wiążące https://inspire.ec.europa.eu/codelist/RegulationNatureValue/generallyBinding
profil podstawowy	teren zabudowy mieszkaniowej jednorodzinnej teren usług teren komunikacji teren zieleni urządzonej teren ogrodów działkowych teren infrastruktury technicznej
profil dodatkowy	teren zabudowy letniskowej lub rekreacji indywidualnej teren zieleni naturalnej teren lasu teren wód
maksymalna nadziemna intensywnosc zabudowy	0.6
maksymalny udzial powierzchni zabudowy	70%
maksymalna wysokosc zabudowy	12.0 m
minimalny udzial powierzchni biologicznie czynnej	30%
geometria	
plan	https://www.gov.pl/zagospodarowanieprzestrzenne/app/AktPlanowaniaPrzestrzennego/PL.ZIPPZP.10584/062007-POG/1POG

strefa planistyczna	PL.ZIPPZP.10584_062007-POG_1POG-320SZ_20250622T173508
identifier	https://www.gov.pl/zagospodarowanieprzestrzenne/app/StrefaPlanistyczna/PL.ZIPPZP.10584/062007-POG/1POG-320SZ/20250622T173508
przestrzen nazw	PL.ZIPPZP.10584/062007-POG
lokalny id	1POG-320SZ
wersja id	20250622T173508

poczatek wersji obiektu	2025-06-22T17:35:08
nazwa	strefa wielofunkcyjna z zabudową zagrodową
oznaczenie	320SZ
symbol	SZ
obowiazuje od	2025-01-27
obowiazuje do	obecnie
status	w opracowaniu https://inspire.ec.europa.eu/codelist/ProcessStepGeneralValue/elaboration
charakter ustalenia	ogólnie wiążące https://inspire.ec.europa.eu/codelist/RegulationNatureValue/generallyBinding
profil podstawowy	teren zabudowy zagrodowej teren produkcji w gospodarstwach rolnych teren akwakultury i obsługi rybactwa teren komunikacji teren zieleni urządzonej teren ogrodów działkowych teren infrastruktury technicznej
profil dodatkowy	teren usług teren zieleni naturalnej teren lasu teren wód
maksymalna nadziemna intensywnosc zabudowy	0.8
maksymalny udzial powierzchni zabudowy	70%
maksymalna wysokosc zabudowy	12.0 m
minimalny udzial powierzchni biologicznie czynnej	30%
geometria	
plan	https://www.gov.pl/zagospodarowanieprzestrzenne/app/AktPlanowaniaPrzestrzennego/PL.ZIPPZP.10584/062007-POG/1POG

strefa planistyczna	PL.ZIPPZP.10584_062007-POG_1POG-320SJ_20250622T160733
identifier	https://www.gov.pl/zagospodarowanieprzestrzenne/app/StrefaPlanistyczna/PL.ZIPPZP.10584/062007-POG/1POG-320SJ/20250622T160733
przestrzen nazw	PL.ZIPPZP.10584/062007-POG

lokalny id	1POG-320SJ
wersja id	20250622T160733
poczatek wersji obiektu	2025-06-22T16:07:33
nazwa	strefa wielofunkcyjna z zabudową mieszkaniową jednorodzinną
oznaczenie	320SJ
symbol	SJ
obowiazuje od	2025-02-01
obowiazuje do	obecnie
status	w opracowaniu https://inspire.ec.europa.eu/codelist/ProcessStepGeneralValue/elaboration
charakter ustalenia	ogólnie wiążące https://inspire.ec.europa.eu/codelist/RegulationNatureValue/generallyBinding
profil podstawowy	teren zabudowy mieszkaniowej jednorodzinnej teren usług teren komunikacji teren zieleni urządzonej teren ogrodów działkowych teren infrastruktury technicznej
profil dodatkowy	teren zabudowy letniskowej lub rekreacji indywidualnej teren zieleni naturalnej teren lasu teren wód
maksymalna nadziemna intensywnosc zabudowy	0.6
maksymalny udzial powierzchni zabudowy	70%
maksymalna wysokosc zabudowy	12.0 m
minimalny udzial powierzchni biologicznie czynnej	30%
geometria	
plan	https://www.gov.pl/zagospodarowanieprzestrzenne/app/AktPlanowaniaPrzestrzennego/PL.ZIPPZP.10584/062007-POG/1POG

strefa planistyczna	PL.ZIPPZP.10584_062007-POG_1POG-321SJ_20250622T160736
identifier	https://www.gov.pl/zagospodarowanieprzestrzenne/app/StrefaPlanistyczna/PL.ZIPPZP.10584/062007-POG/1POG-321SJ/20250622T160736

przestrzen nazw	PL.ZIPPZP.10584/062007-POG
lokalny id	1POG-321SJ
wersja id	20250622T160736
poczatek wersji obiektu	2025-06-22T16:07:36
nazwa	strefa wielofunkcyjna z zabudową mieszkaniową jednorodzinną
oznaczenie	321SJ
symbol	SJ
obowiazuje od	2025-01-27
obowiazuje do	obecnie
status	w opracowaniu https://inspire.ec.europa.eu/codelist/ProcessStepGeneralValue/elaboration
charakter ustalenia	ogólnie wiążące https://inspire.ec.europa.eu/codelist/RegulationNatureValue/generallyBinding
profil podstawowy	teren zabudowy mieszkaniowej jednorodzinnej teren usług teren komunikacji teren zieleni urządzonej teren ogrodów działkowych teren infrastruktury technicznej
profil dodatkowy	teren zabudowy letniskowej lub rekreacji indywidualnej teren zieleni naturalnej teren lasu teren wód
maksymalna nadziemna intensywnosc zabudowy	0.9
maksymalny udzial powierzchni zabudowy	70%
maksymalna wysokosc zabudowy	12.0 m
minimalny udzial powierzchni biologicznie czynnej	30%
geometria	
plan	https://www.gov.pl/zagospodarowanieprzestrzenne/app/AktPlanowaniaPrzestrzennego/PL.ZIPPZP.10584/062007-POG/1POG

strefa planistyczna	PL.ZIPPZP.10584_062007-POG_1POG-321SZ_20250622T173510
identifier	https://www.gov.pl/zagospodarowanieprzestrzenne/app/StrefaPlanistyczna/PL.ZIPPZP.10584/062007-POG/1POG-321SZ

	/20250622T173510
przestrzen nazw	PL.ZIPPZP.10584/062007-POG
lokalny id	1POG-321SZ
wersja id	20250622T173510
poczatek wersji obiektu	2025-06-22T17:35:10
nazwa	strefa wielofunkcyjna z zabudową zagrodową
oznaczenie	321SZ
symbol	SZ
obowiazuje od	2025-01-27
obowiazuje do	obecnie
status	w opracowaniu https://inspire.ec.europa.eu/codelist/ProcessStepGeneralValue/elaboration
charakter ustalenia	ogólnie wiążące https://inspire.ec.europa.eu/codelist/RegulationNatureValue/generallyBinding
profil podstawowy	teren zabudowy zagrodowej teren produkcji w gospodarstwach rolnych teren akwakultury i obsługi rybactwa teren komunikacji teren zieleni urządzonej teren ogrodów działkowych teren infrastruktury technicznej
profil dodatkowy	teren usług teren zieleni naturalnej teren lasu teren wód
maksymalna nadziemna intensywnosc zabudowy	0.8
maksymalny udzial powierzchni zabudowy	70%
maksymalna wysokosc zabudowy	12.0 m
minimalny udzial powierzchni biologicznie czynnej	30%
geometria	
plan	https://www.gov.pl/zagospodarowanieprzestrzenne/app/AktPlanowaniaPrzestrzennego/PL.ZIPPZP.10584/062007-POG/1POG
strefa planistyczna	PL.ZIPPZP.10584_062007-POG_1POG-322SZ_20250622T173530

identifier	https://www.gov.pl/zagospodarowanieprzestrzenne/app /StrefaPlanistyczna/PL.ZIPPZP.10584/062007-POG/1POG-322SZ /20250622T173530
przestrzen nazw	PL.ZIPPZP.10584/062007-POG
lokalny id	1POG-322SZ
wersja id	20250622T173530
poczatek wersji obiektu	2025-06-22T17:35:30
nazwa	strefa wielofunkcyjna z zabudową zagrodową
oznaczenie	322SZ
symbol	SZ
obowiazuje od	2025-01-27
obowiazuje do	obecnie
status	w opracowaniu https://inspire.ec.europa.eu/codelist/ProcessStepGeneralValue /elaboration
charakter ustalenia	ogólnie wiążące https://inspire.ec.europa.eu/codelist/RegulationNatureValue /generallyBinding
profil podstawowy	teren zabudowy zagrodowej teren produkcji w gospodarstwach rolnych teren akwakultury i obsługi rybactwa teren komunikacji teren zieleni urządzonej teren ogrodów działkowych teren infrastruktury technicznej
profil dodatkowy	teren usług teren zieleni naturalnej teren lasu teren wód
maksymalna nadziemna intensywnosc zabudowy	0.8
maksymalny udzial powierzchni zabudowy	70%
maksymalna wysokosc zabudowy	12.0 m
minimalny udzial powierzchni biologicznie czynnej	30%
geometria	
plan	https://www.gov.pl/zagospodarowanieprzestrzenne/app

	/AktPlanowaniaPrzestrzennego/PL.ZIPPZP.10584/062007-POG/1POG
strefa planistyczna	PL.ZIPPZP.10584_062007-POG_1POG-322SJ_20250622T160751
identifier	https://www.gov.pl/zagospodarowanieprzestrzenne/app /StrefaPlanistyczna/PL.ZIPPZP.10584/062007-POG/1POG-322SJ /20250622T160751
przestrzen nazw	PL.ZIPPZP.10584/062007-POG
lokalny id	1POG-322SJ
wersja id	20250622T160751
poczatek wersji obiektu	2025-06-22T16:07:51
nazwa	strefa wielofunkcyjna z zabudową mieszkaniową jednorodzinną
oznaczenie	322SJ
symbol	SJ
obowiazuje od	2025-01-27
obowiazuje do	obecnie
status	w opracowaniu https://inspire.ec.europa.eu/codelist/ProcessStepGeneralValue /elaboration
charakter ustalenia	ogólnie wiążące https://inspire.ec.europa.eu/codelist/RegulationNatureValue /generallyBinding
profil podstawowy	teren zabudowy mieszkaniowej jednorodzinnej teren usług teren komunikacji teren zieleni urządzonej teren ogrodów działkowych teren infrastruktury technicznej
profil dodatkowy	teren zabudowy letniskowej lub rekreacji indywidualnej teren zieleni naturalnej teren lasu teren wód
maksymalna nadziemna intensywnosc zabudowy	0.6
maksymalny udzial powierzchni zabudowy	70%
maksymalna wysokosc zabudowy	12.0 m
minimalny udzial powierzchni biologicznie czynnej	30%
geometria	

plan	https://www.gov.pl/zagospodarowanieprzestrzenne/app /AktPlanowaniaPrzestrzennego/PL.ZIPPZP.10584/062007-POG/1POG
strefa planistyczna	PL.ZIPPZP.10584_062007-POG_1POG-323SZ_20250622T173534
identifier	https://www.gov.pl/zagospodarowanieprzestrzenne/app /StrefaPlanistyczna/PL.ZIPPZP.10584/062007-POG/1POG-323SZ /20250622T173534
przestrzen nazw	PL.ZIPPZP.10584/062007-POG
lokalny id	1POG-323SZ
wersja id	20250622T173534
poczatek wersji obiektu	2025-06-22T17:35:34
nazwa	strefa wielofunkcyjna z zabudową zagrodową
oznaczenie	323SZ
symbol	SZ
obowiazuje od	2025-01-27
obowiazuje do	obecnie
status	w opracowaniu https://inspire.ec.europa.eu/codelist/ProcessStepGeneralValue /elaboration
charakter ustalenia	ogólnie wiążące https://inspire.ec.europa.eu/codelist/RegulationNatureValue /generallyBinding
profil podstawowy	teren zabudowy zagrodowej teren produkcji w gospodarstwach rolnych teren akwakultury i obsługi rybactwa teren komunikacji teren zieleni urządzonej teren ogrodów działkowych teren infrastruktury technicznej
profil dodatkowy	teren usług teren zieleni naturalnej teren lasu teren wód
maksymalna nadziemna intensywnosc zabudowy	0.8
maksymalny udzial powierzchni zabudowy	70%
maksymalna wysokosc zabudowy	12.0 m
minimalny udzial powierzchni biologicznie czynnej	30%
geometria	



plan	https://www.gov.pl/zagospodarowanieprzestrzenne/app /AktPlanowaniaPrzestrzennego/PL.ZIPPZP.10584/062007-POG/1POG
strefa planistyczna	PL.ZIPPZP.10584_062007-POG_1POG-323SJ_20250622T222451
identifier	https://www.gov.pl/zagospodarowanieprzestrzenne/app /StrefaPlanistyczna/PL.ZIPPZP.10584/062007-POG/1POG-323SJ /20250622T222451
przestrzen nazw	PL.ZIPPZP.10584/062007-POG
lokalny id	1POG-323SJ
wersja id	20250622T222451
poczatek wersji obiektu	2025-06-22T22:24:51
nazwa	strefa wielofunkcyjna z zabudową mieszkaniową jednorodzinną
oznaczenie	323SJ
symbol	SJ
obowiazuje od	2025-01-27
obowiazuje do	obecnie
status	w opracowaniu https://inspire.ec.europa.eu/codelist/ProcessStepGeneralValue /elaboration
charakter ustalenia	ogólnie wiążące https://inspire.ec.europa.eu/codelist/RegulationNatureValue /generallyBinding
profil podstawowy	teren zabudowy mieszkaniowej jednorodzinnej teren usług teren komunikacji teren zieleni urządzonej teren ogrodów działkowych teren infrastruktury technicznej
profil dodatkowy	teren zabudowy letniskowej lub rekreacji indywidualnej teren zieleni naturalnej teren lasu teren wód
maksymalna nadziemna intensywnosc zabudowy	0.6
maksymalny udzial powierzchni zabudowy	70%
maksymalna wysokosc zabudowy	12.0 m
minimalny udzial powierzchni	

biologicznie czynnej	30%
geometria	
plan	https://www.gov.pl/zagospodarowanieprzestrzenne/app/AktPlanowaniaPrzestrzennego/PL.ZIPPZP.10584/062007-POG/1POG
strefa planistyczna	PL.ZIPPZP.10584_062007-POG_1POG-324SZ_20250622T173539
identifier	https://www.gov.pl/zagospodarowanieprzestrzenne/app/StrefaPlanistyczna/PL.ZIPPZP.10584/062007-POG/1POG-324SZ/20250622T173539
przestrzen nazw	PL.ZIPPZP.10584/062007-POG
lokalny id	1POG-324SZ
wersja id	20250622T173539
poczatek wersji obiektu	2025-06-22T17:35:39
nazwa	strefa wielofunkcyjna z zabudową zagrodową
oznaczenie	324SZ
symbol	SZ
obowiazuje od	2025-01-28
obowiazuje do	obecnie
status	w opracowaniu https://inspire.ec.europa.eu/codelist/ProcessStepGeneralValue/elaboration
charakter ustalenia	ogólnie wiążące https://inspire.ec.europa.eu/codelist/RegulationNatureValue/generallyBinding
profil podstawowy	teren zabudowy zagrodowej teren produkcji w gospodarstwach rolnych teren akwakultury i obsługi rybactwa teren komunikacji teren zieleni urządzonej teren ogrodów działkowych teren infrastruktury technicznej
profil dodatkowy	teren usług teren zieleni naturalnej teren lasu teren wód
maksymalna nadziemna intensywnosc zabudowy	0.8
maksymalny udzial powierzchni zabudowy	70%

maksymalna wysokosc zabudowy	12.0 m
minimalny udzial powierzchni biologicznie czynnej	30%
geometria	
plan	https://www.gov.pl/zagospodarowanieprzestrzenne/app /AktPlanowaniaPrzestrzennego/PL.ZIPPZP.10584/062007-POG/1POG
strefa planistyczna	PL.ZIPPZP.10584_062007-POG_1POG-324SJ_20250622T160758
identifier	https://www.gov.pl/zagospodarowanieprzestrzenne/app /StrefaPlanistyczna/PL.ZIPPZP.10584/062007-POG/1POG-324SJ /20250622T160758
przestrzen nazw	PL.ZIPPZP.10584/062007-POG
lokalny id	1POG-324SJ
wersja id	20250622T160758
poczatek wersji obiektu	2025-06-22T16:07:58
nazwa	strefa wielofunkcyjna z zabudową mieszkaniową jednorodzinną
oznaczenie	324SJ
symbol	SJ
obowiazuje od	2025-01-27
obowiazuje do	obecnie
status	w opracowaniu https://inspire.ec.europa.eu/codelist/ProcessStepGeneralValue /elaboration
charakter ustalenia	ogólnie wiążące https://inspire.ec.europa.eu/codelist/RegulationNatureValue /generallyBinding
profil podstawowy	teren zabudowy mieszkaniowej jednorodzinnej teren usług teren komunikacji teren zieleni urządzonej teren ogrodów działkowych teren infrastruktury technicznej
profil dodatkowy	teren zabudowy letniskowej lub rekreacji indywidualnej teren zieleni naturalnej teren lasu teren wód
maksymalna nadziemna intensywnosc zabudowy	0.6
maksymalny udzial powierzchni	

zabudowy	70%
maksymalna wysokosc zabudowy	12.0 m
minimalny udzial powierzchni biologicznie czynnej	30%
geometria	
plan	https://www.gov.pl/zagospodarowanieprzestrzenne/app/AktPlanowaniaPrzestrzennego/PL.ZIPPZP.10584/062007-POG/1POG

strefa planistyczna	PL.ZIPPZP.10584_062007-POG_1POG-325SZ_20250622T173541
identifier	https://www.gov.pl/zagospodarowanieprzestrzenne/app/StrefaPlanistyczna/PL.ZIPPZP.10584/062007-POG/1POG-325SZ/20250622T173541
przestrzen nazw	PL.ZIPPZP.10584/062007-POG
lokalny id	1POG-325SZ
wersja id	20250622T173541
poczatek wersji obiektu	2025-06-22T17:35:41
nazwa	strefa wielofunkcyjna z zabudową zagrodową
oznaczenie	325SZ
symbol	SZ
obowiazuje od	2025-01-27
obowiazuje do	obecnie
status	w opracowaniu https://inspire.ec.europa.eu/codelist/ProcessStepGeneralValue/elaboration
charakter ustalenia	ogólnie wiążące https://inspire.ec.europa.eu/codelist/RegulationNatureValue/generallyBinding
profil podstawowy	teren zabudowy zagrodowej teren produkcji w gospodarstwach rolnych teren akwakultury i obsługi rybactwa teren komunikacji teren zieleni urządzonej teren ogrodów działkowych teren infrastruktury technicznej
profil dodatkowy	teren usług teren zieleni naturalnej teren lasu teren wód
maksymalna nadziemna	

intensywnosc zabudowy	0.8
maksymalny udzial powierzchni zabudowy	70%
maksymalna wysokosc zabudowy	12.0 m
minimalny udzial powierzchni biologicznie czynnej	30%
geometria	
plan	https://www.gov.pl/zagospodarowanieprzestrzenne/app /AktPlanowaniaPrzestrzennego/PL.ZIPPZP.10584/062007-POG/1POG
strefa planistyczna	PL.ZIPPZP.10584_062007-POG_1POG-325SJ_20250622T160816
identifier	https://www.gov.pl/zagospodarowanieprzestrzenne/app /StrefaPlanistyczna/PL.ZIPPZP.10584/062007-POG/1POG-325SJ /20250622T160816
przestrzen nazw	PL.ZIPPZP.10584/062007-POG
lokalny id	1POG-325SJ
wersja id	20250622T160816
poczatek wersji obiektu	2025-06-22T16:08:16
nazwa	strefa wielofunkcyjna z zabudową mieszkaniową jednorodzinną
oznaczenie	325SJ
symbol	SJ
obowiazuje od	2025-01-27
obowiazuje do	obecnie
status	w opracowaniu https://inspire.ec.europa.eu/codelist/ProcessStepGeneralValue /elaboration
charakter ustalenia	ogólnie wiążące https://inspire.ec.europa.eu/codelist/RegulationNatureValue /generallyBinding
profil podstawowy	teren zabudowy mieszkaniowej jednorodzinnej teren usług teren komunikacji teren zieleni urządzonej teren ogrodów działkowych teren infrastruktury technicznej
profil dodatkowy	teren zabudowy letniskowej lub rekreacji indywidualnej teren zieleni naturalnej teren lasu teren wód

maksymalna nadziemna intensywnosc zabudowy	0.6
maksymalny udzial powierzchni zabudowy	70%
maksymalna wysokosc zabudowy	12.0 m
minimalny udzial powierzchni biologicznie czynnej	30%
geometria	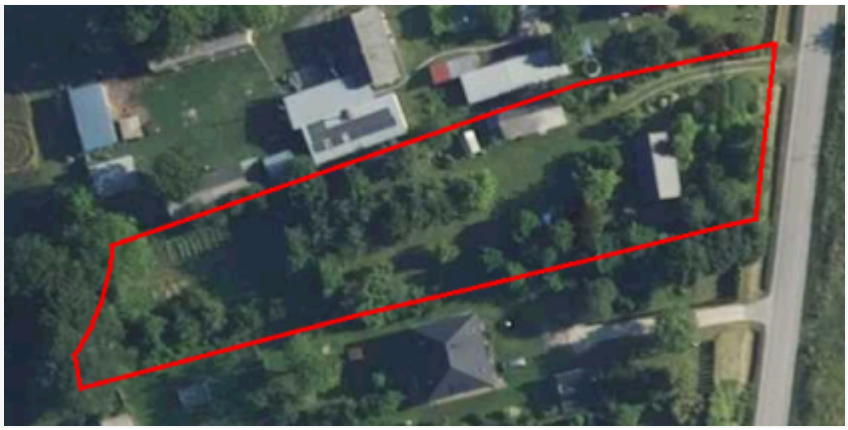
plan	https://www.gov.pl/zagospodarowanieprzestrzenne/app/AktPlanowaniaPrzestrzennego/PL.ZIPPZP.10584/062007-POG/1POG

strefa planistyczna	PL.ZIPPZP.10584_062007-POG_1POG-326SZ_20250622T173546
identifier	https://www.gov.pl/zagospodarowanieprzestrzenne/app/StrefaPlanistyczna/PL.ZIPPZP.10584/062007-POG/1POG-326SZ/20250622T173546
przestrzen nazw	PL.ZIPPZP.10584/062007-POG
lokalny id	1POG-326SZ
wersja id	20250622T173546
poczatek wersji obiektu	2025-06-22T17:35:46
nazwa	strefa wielofunkcyjna z zabudową zagrodową
oznaczenie	326SZ
symbol	SZ
obowiazuje od	2025-01-27
obowiazuje do	obecnie
status	w opracowaniu https://inspire.ec.europa.eu/codelist/ProcessStepGeneralValue/elaboration
charakter ustalenia	ogólnie wiążące https://inspire.ec.europa.eu/codelist/RegulationNatureValue/generallyBinding
profil podstawowy	teren zabudowy zagrodowej teren produkcji w gospodarstwach rolnych teren akwakultury i obsługi rybactwa teren komunikacji teren zieleni urządzonej teren ogrodów działkowych teren infrastruktury technicznej
profil dodatkowy	teren usług

	teren zieleni naturalnej teren lasu teren wód
maksymalna nadziemna intensywnosc zabudowy	0.8
maksymalny udzial powierzchni zabudowy	70%
maksymalna wysokosc zabudowy	12.0 m
minimalny udzial powierzchni biologicznie czynnej	30%
geometria	
plan	https://www.gov.pl/zagospodarowanieprzestrzenne/app /AktPlanowaniaPrzestrzennego/PL.ZIPPZP.10584/062007-POG/1POG

strefa planistyczna	PL.ZIPPZP.10584_062007-POG_1POG-326SJ_20250622T160824
identifier	https://www.gov.pl/zagospodarowanieprzestrzenne/app /StrefaPlanistyczna/PL.ZIPPZP.10584/062007-POG/1POG-326SJ /20250622T160824
przestrzen nazw	PL.ZIPPZP.10584/062007-POG
lokalny id	1POG-326SJ
wersja id	20250622T160824
poczatek wersji obiektu	2025-06-22T16:08:24
nazwa	strefa wielofunkcyjna z zabudową mieszkaniową jednorodzinną
oznaczenie	326SJ
symbol	SJ
obowiazuje od	2025-01-27
obowiazuje do	obecnie
status	w opracowaniu https://inspire.ec.europa.eu/codelist/ProcessStepGeneralValue /elaboration
charakter ustalenia	ogólnie wiążące https://inspire.ec.europa.eu/codelist/RegulationNatureValue /generallyBinding
profil podstawowy	teren zabudowy mieszkaniowej jednorodzinnej teren usług teren komunikacji teren zieleni urządzonej teren ogrodów działkowych teren infrastruktury technicznej

profil dodatkowy	teren zabudowy letniskowej lub rekreacji indywidualnej teren zieleni naturalnej teren lasu teren wód
maksymalna nadziemna intensywnosc zabudowy	0.6
maksymalny udzial powierzchni zabudowy	70%
maksymalna wysokosc zabudowy	12.0 m
minimalny udzial powierzchni biologicznie czynnej	30%
geometria	
plan	https://www.gov.pl/zagospodarowanieprzestrzenne/app /AktPlanowaniaPrzestrzennego/PL.ZIPPZP.10584/062007-POG/1POG

strefa planistyczna	PL.ZIPPZP.10584_062007-POG_1POG-327SJ_20250622T160828
identifier	https://www.gov.pl/zagospodarowanieprzestrzenne/app /StrefaPlanistyczna/PL.ZIPPZP.10584/062007-POG/1POG-327SJ /20250622T160828
przestrzen nazw	PL.ZIPPZP.10584/062007-POG
lokalny id	1POG-327SJ
wersja id	20250622T160828
poczatek wersji obiektu	2025-06-22T16:08:28
nazwa	strefa wielofunkcyjna z zabudową mieszkaniową jednorodzinną
oznaczenie	327SJ
symbol	SJ
obowiazuje od	2025-01-27
obowiazuje do	obecnie
status	w opracowaniu https://inspire.ec.europa.eu/codelist/ProcessStepGeneralValue /elaboration
charakter ustalenia	ogólnie wiążące https://inspire.ec.europa.eu/codelist/RegulationNatureValue /generallyBinding
profil podstawowy	teren zabudowy mieszkaniowej jednorodzinnej teren usług teren komunikacji teren zieleni urządzonej

	teren ogrodów działkowych teren infrastruktury technicznej
profil dodatkowy	teren zabudowy letniskowej lub rekreacji indywidualnej teren zieleni naturalnej teren lasu teren wód
maksymalna nadziemna intensywnosc zabudowy	0.6
maksymalny udzial powierzchni zabudowy	70%
maksymalna wysokosc zabudowy	12.0 m
minimalny udzial powierzchni biologicznie czynnej	30%
geometria	
plan	https://www.gov.pl/zagospodarowanieprzestrzenne/app /AktPlanowaniaPrzestrzennego/PL.ZIPPZP.10584/062007-POG/1POG

strefa planistyczna	PL.ZIPPZP.10584_062007-POG_1POG-327SZ_20250622T173549
identifier	https://www.gov.pl/zagospodarowanieprzestrzenne/app /StrefaPlanistyczna/PL.ZIPPZP.10584/062007-POG/1POG-327SZ /20250622T173549
przestrzen nazw	PL.ZIPPZP.10584/062007-POG
lokalny id	1POG-327SZ
wersja id	20250622T173549
poczatek wersji obiektu	2025-06-22T17:35:49
nazwa	strefa wielofunkcyjna z zabudową zagrodową
oznaczenie	327SZ
symbol	SZ
obowiazuje od	2025-01-20
obowiazuje do	obecnie
status	w opracowaniu https://inspire.ec.europa.eu/codelist/ProcessStepGeneralValue /elaboration
charakter ustalenia	ogólnie wiążące https://inspire.ec.europa.eu/codelist/RegulationNatureValue /generallyBinding
profil podstawowy	teren zabudowy zagrodowej teren produkcji w gospodarstwach rolnych

	teren akwakultury i obsługi rybactwa teren komunikacji teren zieleni urządzonej teren ogrodów działkowych teren infrastruktury technicznej
profil dodatkowy	teren usług teren zieleni naturalnej teren lasu teren wód
maksymalna nadziemna intensywnosc zabudowy	0.8
maksymalny udzial powierzchni zabudowy	70%
maksymalna wysokosc zabudowy	12.0 m
minimalny udzial powierzchni biologicznie czynnej	30%
geometria	
plan	https://www.gov.pl/zagospodarowanieprzestrzenne/app /AktPlanowaniaPrzestrzennego/PL.ZIPPZP.10584/062007-POG/1POG

strefa planistyczna	PL.ZIPPZP.10584_062007-POG_1POG-328SJ_20250622T160834
identifier	https://www.gov.pl/zagospodarowanieprzestrzenne/app /StrefaPlanistyczna/PL.ZIPPZP.10584/062007-POG/1POG-328SJ /20250622T160834
przestrzen nazw	PL.ZIPPZP.10584/062007-POG
lokalny id	1POG-328SJ
wersja id	20250622T160834
poczatek wersji obiektu	2025-06-22T16:08:34
nazwa	strefa wielofunkcyjna z zabudową mieszkaniową jednorodzinną
oznaczenie	328SJ
symbol	SJ
obowiazuje od	2025-01-27
obowiazuje do	obecnie
status	w opracowaniu https://inspire.ec.europa.eu/codelist/ProcessStepGeneralValue /elaboration
charakter ustalenia	ogólnie wiążące https://inspire.ec.europa.eu/codelist/RegulationNatureValue /generallyBinding

profil podstawowy	teren zabudowy mieszkaniowej jednorodzinnej teren usług teren komunikacji teren zieleni urządzonej teren ogrodów działkowych teren infrastruktury technicznej
profil dodatkowy	teren zabudowy letniskowej lub rekreacji indywidualnej teren zieleni naturalnej teren lasu teren wód
maksymalna nadziemna intensywnosc zabudowy	0.6
maksymalny udzial powierzchni zabudowy	70%
maksymalna wysokosc zabudowy	12.0 m
minimalny udzial powierzchni biologicznie czynnej	30%
geometria	
plan	https://www.gov.pl/zagospodarowanieprzestrzenne/app /AktPlanowaniaPrzestrzennego/PL.ZIPPZP.10584/062007-POG/1POG

strefa planistyczna	PL.ZIPPZP.10584_062007-POG_1POG-328SZ_20250622T173618
identifier	https://www.gov.pl/zagospodarowanieprzestrzenne/app /StrefaPlanistyczna/PL.ZIPPZP.10584/062007-POG/1POG-328SZ /20250622T173618
przestrzen nazw	PL.ZIPPZP.10584/062007-POG
lokalny id	1POG-328SZ
wersja id	20250622T173618
poczatek wersji obiektu	2025-06-22T17:36:18
nazwa	strefa wielofunkcyjna z zabudową zagrodową
oznaczenie	328SZ
symbol	SZ
obowiazuje od	2025-01-27
obowiazuje do	obecnie
status	w opracowaniu https://inspire.ec.europa.eu/codelist/ProcessStepGeneralValue /elaboration
charakter ustalenia	ogólnie wiążące

	https://inspire.ec.europa.eu/codelist/RegulationNatureValue/generallyBinding
profil podstawowy	teren zabudowy zagrodowej teren produkcji w gospodarstwach rolnych teren akwakultury i obsługi rybactwa teren komunikacji teren zieleni urządzonej teren ogrodów działkowych teren infrastruktury technicznej
profil dodatkowy	teren usług teren zieleni naturalnej teren lasu teren wód
maksymalna nadziemna intensywnosc zabudowy	0.8
maksymalny udzial powierzchni zabudowy	70%
maksymalna wysokosc zabudowy	12.0 m
minimalny udzial powierzchni biologicznie czynnej	30%
geometria	
plan	https://www.gov.pl/zagospodarowanieprzestrzenne/app/AktPlanowaniaPrzestrzennego/PL.ZIPPZP.10584/062007-POG/1POG

strefa planistyczna	PL.ZIPPZP.10584_062007-POG_1POG-329SJ_20250622T160849
identifier	https://www.gov.pl/zagospodarowanieprzestrzenne/app/StrefaPlanistyczna/PL.ZIPPZP.10584/062007-POG/1POG-329SJ/20250622T160849
przestrzen nazw	PL.ZIPPZP.10584/062007-POG
lokalny id	1POG-329SJ
wersja id	20250622T160849
poczatek wersji obiektu	2025-06-22T16:08:49
nazwa	strefa wielofunkcyjna z zabudową mieszkaniową jednorodzinną
oznaczenie	329SJ
symbol	SJ
obowiazuje od	2025-01-27
obowiazuje do	obecnie
status	w opracowaniu https://inspire.ec.europa.eu/codelist/ProcessStepGeneralValue

	/elaboration
charakter ustalenia	ogólnie wiążące https://inspire.ec.europa.eu/codelist/RegulationNatureValue/generallyBinding
profil podstawowy	teren zabudowy mieszkaniowej jednorodzinnej teren usług teren komunikacji teren zieleni urządzonej teren ogrodów działkowych teren infrastruktury technicznej
profil dodatkowy	teren zabudowy letniskowej lub rekreacji indywidualnej teren zieleni naturalnej teren lasu teren wód
maksymalna nadziemna intensywnosc zabudowy	0.6
maksymalny udzial powierzchni zabudowy	70%
maksymalna wysokosc zabudowy	12.0 m
minimalny udzial powierzchni biologicznie czynnej	30%
geometria	
plan	https://www.gov.pl/zagospodarowanieprzestrzenne/app/AktPlanowaniaPrzestrzennego/PL.ZIPPZP.10584/062007-POG/1POG

strefa planistyczna	PL.ZIPPZP.10584_062007-POG_1POG-329SZ_20250622T173655
identifier	https://www.gov.pl/zagospodarowanieprzestrzenne/app/StrefaPlanistyczna/PL.ZIPPZP.10584/062007-POG/1POG-329SZ/20250622T173655
przestrzen nazw	PL.ZIPPZP.10584/062007-POG
lokalny id	1POG-329SZ
wersja id	20250622T173655
poczatek wersji obiektu	2025-06-22T17:36:55
nazwa	strefa wielofunkcyjna z zabudową zagrodową
oznaczenie	329SZ
symbol	SZ
obowiazuje od	2025-01-20
obowiazuje do	obecnie

status	w opracowaniu https://inspire.ec.europa.eu/codelist/ProcessStepGeneralValue/elaboration
charakter ustalenia	ogólnie wiążące https://inspire.ec.europa.eu/codelist/RegulationNatureValue/generallyBinding
profil podstawowy	teren zabudowy zagrodowej teren produkcji w gospodarstwach rolnych teren akwakultury i obsługi rybactwa teren komunikacji teren zieleni urządzonej teren ogrodów działkowych teren infrastruktury technicznej
profil dodatkowy	teren usług teren zieleni naturalnej teren lasu teren wód
maksymalna nadziemna intensywnosc zabudowy	0.8
maksymalny udzial powierzchni zabudowy	70%
maksymalna wysokosc zabudowy	12.0 m
minimalny udzial powierzchni biologicznie czynnej	30%
geometria	
plan	https://www.gov.pl/zagospodarowanieprzestrzenne/app/AktPlanowaniaPrzestrzennego/PL.ZIPPZP.10584/062007-POG/1POG

strefa planistyczna	PL.ZIPPZP.10584_062007-POG_1POG-330SJ_20250622T160858
identifier	https://www.gov.pl/zagospodarowanieprzestrzenne/app/StrefaPlanistyczna/PL.ZIPPZP.10584/062007-POG/1POG-330SJ/20250622T160858
przestrzen nazw	PL.ZIPPZP.10584/062007-POG
lokalny id	1POG-330SJ
wersja id	20250622T160858
poczatek wersji obiektu	2025-06-22T16:08:58
nazwa	strefa wielofunkcyjna z zabudową mieszkaniową jednorodzinną
oznaczenie	330SJ
symbol	SJ

obowiazuje od	2025-01-27
obowiazuje do	obecnie
status	w opracowaniu https://inspire.ec.europa.eu/codelist/ProcessStepGeneralValue/elaboration
charakter ustalenia	ogólnie wiążące https://inspire.ec.europa.eu/codelist/RegulationNatureValue/generallyBinding
profil podstawowy	teren zabudowy mieszkaniowej jednorodzinnej teren usług teren komunikacji teren zieleni urządzonej teren ogrodów działkowych teren infrastruktury technicznej
profil dodatkowy	teren zabudowy letniskowej lub rekreacji indywidualnej teren zieleni naturalnej teren lasu teren wód
maksymalna nadziemna intensywnosc zabudowy	0.6
maksymalny udzial powierzchni zabudowy	70%
maksymalna wysokosc zabudowy	12.0 m
minimalny udzial powierzchni biologicznie czynnej	30%
geometria	
plan	https://www.gov.pl/zagospodarowanieprzestrzenne/app/AktPlanowaniaPrzestrzennego/PL.ZIPPZP.10584/062007-POG/1POG

strefa planistyczna	PL.ZIPPZP.10584_062007-POG_1POG-330SZ_20250622T173657
identifier	https://www.gov.pl/zagospodarowanieprzestrzenne/app/StrefaPlanistyczna/PL.ZIPPZP.10584/062007-POG/1POG-330SZ/20250622T173657
przestrzen nazw	PL.ZIPPZP.10584/062007-POG
lokalny id	1POG-330SZ
wersja id	20250622T173657
poczatek wersji obiektu	2025-06-22T17:36:57
nazwa	strefa wielofunkcyjna z zabudową zagrodową
oznaczenie	330SZ

symbol	SZ
obowiazuje od	2025-01-27
obowiazuje do	obecnie
status	w opracowaniu https://inspire.ec.europa.eu/codelist/ProcessStepGeneralValue/elaboration
charakter ustalenia	ogólnie wiążące https://inspire.ec.europa.eu/codelist/RegulationNatureValue/generallyBinding
profil podstawowy	teren zabudowy zagrodowej teren produkcji w gospodarstwach rolnych teren akwakultury i obsługi rybactwa teren komunikacji teren zieleni urządzonej teren ogrodów działkowych teren infrastruktury technicznej
profil dodatkowy	teren usług teren zieleni naturalnej teren lasu teren wód
maksymalna nadziemna intensywnosc zabudowy	0.8
maksymalny udzial powierzchni zabudowy	70%
maksymalna wysokosc zabudowy	12.0 m
minimalny udzial powierzchni biologicznie czynnej	30%
geometria	
plan	https://www.gov.pl/zagospodarowanieprzestrzenne/app/AktPlanowaniaPrzestrzennego/PL.ZIPPZP.10584/062007-POG/1POG

strefa planistyczna	PL.ZIPPZP.10584_062007-POG_1POG-331SZ_20250622T173703
identifier	https://www.gov.pl/zagospodarowanieprzestrzenne/app/StrefaPlanistyczna/PL.ZIPPZP.10584/062007-POG/1POG-331SZ/20250622T173703
przestrzen nazw	PL.ZIPPZP.10584/062007-POG
lokalny id	1POG-331SZ
wersja id	20250622T173703
poczatek wersji obiektu	2025-06-22T17:37:03

nazwa	strefa wielofunkcyjna z zabudową zagrodową
oznaczenie	331SZ
symbol	SZ
obowiazuje od	2025-01-27
obowiazuje do	obecnie
status	w opracowaniu https://inspire.ec.europa.eu/codelist/ProcessStepGeneralValue/elaboration
charakter ustalenia	ogólnie wiążące https://inspire.ec.europa.eu/codelist/RegulationNatureValue/generallyBinding
profil podstawowy	teren zabudowy zagrodowej teren produkcji w gospodarstwach rolnych teren akwakultury i obsługi rybactwa teren komunikacji teren zieleni urządzonej teren ogrodów działkowych teren infrastruktury technicznej
profil dodatkowy	teren usług teren zieleni naturalnej teren lasu teren wód
maksymalna nadziemna intensywnosc zabudowy	0.8
maksymalny udzial powierzchni zabudowy	70%
maksymalna wysokosc zabudowy	12.0 m
minimalny udzial powierzchni biologicznie czynnej	30%
geometria	
plan	https://www.gov.pl/zagospodarowanieprzestrzenne/app/AktPlanowaniaPrzestrzennego/PL.ZIPPZP.10584/062007-POG/1POG

strefa planistyczna	PL.ZIPPZP.10584_062007-POG_1POG-331SJ_20250622T160901
identifier	https://www.gov.pl/zagospodarowanieprzestrzenne/app/StrefaPlanistyczna/PL.ZIPPZP.10584/062007-POG/1POG-331SJ/20250622T160901
przestrzen nazw	PL.ZIPPZP.10584/062007-POG
lokalny id	1POG-331SJ

wersja id	20250622T160901
poczatek wersji obiektu	2025-06-22T16:09:01
nazwa	strefa wielofunkcyjna z zabudową mieszkaniową jednorodzinną
oznaczenie	331SJ
symbol	SJ
obowiazuje od	2025-06-15
obowiazuje do	obecnie
status	w opracowaniu https://inspire.ec.europa.eu/codelist/ProcessStepGeneralValue/elaboration
charakter ustalenia	ogólnie wiążące https://inspire.ec.europa.eu/codelist/RegulationNatureValue/generallyBinding
profil podstawowy	teren zabudowy mieszkaniowej jednorodzinnej teren usług teren komunikacji teren zieleni urządzonej teren ogrodów działkowych teren infrastruktury technicznej
profil dodatkowy	teren zabudowy letniskowej lub rekreacji indywidualnej teren zieleni naturalnej teren lasu teren wód
maksymalna nadziemna intensywnosc zabudowy	0.6
maksymalny udzial powierzchni zabudowy	70%
maksymalna wysokosc zabudowy	12.0 m
minimalny udzial powierzchni biologicznie czynnej	30%
geometria	
plan	https://www.gov.pl/zagospodarowanieprzestrzenne/app/AktPlanowaniaPrzestrzennego/PL.ZIPPZP.10584/062007-POG/1POG
strefa planistyczna	PL.ZIPPZP.10584_062007-POG_1POG-332SJ_20250622T160904
identifier	https://www.gov.pl/zagospodarowanieprzestrzenne/app/StrefaPlanistyczna/PL.ZIPPZP.10584/062007-POG/1POG-332SJ/20250622T160904
przestrzen nazw	PL.ZIPPZP.10584/062007-POG

lokalny id	1POG-332SJ
wersja id	20250622T160904
poczatek wersji obiektu	2025-06-22T16:09:04
nazwa	strefa wielofunkcyjna z zabudową mieszkaniową jednorodzinną
oznaczenie	332SJ
symbol	SJ
obowiazuje od	2025-01-27
obowiazuje do	obecnie
status	w opracowaniu https://inspire.ec.europa.eu/codelist/ProcessStepGeneralValue/elaboration
charakter ustalenia	ogólnie wiążące https://inspire.ec.europa.eu/codelist/RegulationNatureValue/generallyBinding
profil podstawowy	teren zabudowy mieszkaniowej jednorodzinnej teren usług teren komunikacji teren zieleni urządzonej teren ogrodów działkowych teren infrastruktury technicznej
profil dodatkowy	teren zabudowy letniskowej lub rekreacji indywidualnej teren zieleni naturalnej teren lasu teren wód
maksymalna nadziemna intensywnosc zabudowy	0.6
maksymalny udzial powierzchni zabudowy	70%
maksymalna wysokosc zabudowy	12.0 m
minimalny udzial powierzchni biologicznie czynnej	30%
geometria	
plan	https://www.gov.pl/zagospodarowanieprzestrzenne/app/AktPlanowaniaPrzestrzennego/PL.ZIPPZP.10584/062007-POG/1POG

strefa planistyczna	PL.ZIPPZP.10584_062007-POG_1POG-332SZ_20250622T173706
identifier	https://www.gov.pl/zagospodarowanieprzestrzenne/app/StrefaPlanistyczna/PL.ZIPPZP.10584/062007-POG/1POG-332SZ/20250622T173706

przestrzen nazw	PL.ZIPPZP.10584/062007-POG
lokalny id	1POG-332SZ
wersja id	20250622T173706
poczatek wersji obiektu	2025-06-22T17:37:06
nazwa	strefa wielofunkcyjna z zabudową zagrodową
oznaczenie	332SZ
symbol	SZ
obowiazuje od	2025-01-27
obowiazuje do	obecnie
status	w opracowaniu https://inspire.ec.europa.eu/codelist/ProcessStepGeneralValue/elaboration
charakter ustalenia	ogólnie wiążące https://inspire.ec.europa.eu/codelist/RegulationNatureValue/generallyBinding
profil podstawowy	teren zabudowy zagrodowej teren produkcji w gospodarstwach rolnych teren akwakultury i obsługi rybactwa teren komunikacji teren zieleni urządzonej teren ogrodów działkowych teren infrastruktury technicznej
profil dodatkowy	teren usług teren zieleni naturalnej teren lasu teren wód
maksymalna nadziemna intensywnosc zabudowy	0.8
maksymalny udzial powierzchni zabudowy	70%
maksymalna wysokosc zabudowy	12.0 m
minimalny udzial powierzchni biologicznie czynnej	30%
geometria	
plan	https://www.gov.pl/zagospodarowanieprzestrzenne/app/AktPlanowaniaPrzestrzennego/PL.ZIPPZP.10584/062007-POG/1POG

strefa planistyczna	PL.ZIPPZP.10584_062007-POG_1POG-333SJ_20250622T160908
identifier	https://www.gov.pl/zagospodarowanieprzestrzenne/app

	/StrefaPlanistyczna/PL.ZIPPZP.10584/062007-POG/1POG-333SJ /20250622T160908
przestrzen nazw	PL.ZIPPZP.10584/062007-POG
lokalny id	1POG-333SJ
wersja id	20250622T160908
poczatek wersji obiektu	2025-06-22T16:09:08
nazwa	strefa wielofunkcyjna z zabudową mieszkaniową jednorodzinną
oznaczenie	333SJ
symbol	SJ
obowiazuje od	2025-01-27
obowiazuje do	obecnie
status	w opracowaniu https://inspire.ec.europa.eu/codelist/ProcessStepGeneralValue /elaboration
charakter ustalenia	ogólnie wiążące https://inspire.ec.europa.eu/codelist/RegulationNatureValue /generallyBinding
profil podstawowy	teren zabudowy mieszkaniowej jednorodzinnej teren usług teren komunikacji teren zieleni urządzonej teren ogrodów działkowych teren infrastruktury technicznej
profil dodatkowy	teren zabudowy letniskowej lub rekreacji indywidualnej teren zieleni naturalnej teren lasu teren wód
maksymalna nadziemna intensywnosc zabudowy	0.6
maksymalny udzial powierzchni zabudowy	70%
maksymalna wysokosc zabudowy	12.0 m
minimalny udzial powierzchni biologicznie czynnej	30%
geometria	
plan	https://www.gov.pl/zagospodarowanieprzestrzenne/app /AktPlanowaniaPrzestrzennego/PL.ZIPPZP.10584/062007-POG/1POG
strefa planistyczna	PL.ZIPPZP.10584_062007-POG_1POG-333SZ_20250622T173709

identifier	https://www.gov.pl/zagospodarowanieprzestrzenne/app/StrefaPlanistyczna/PL.ZIPPZP.10584/062007-POG/1POG-333SZ/20250622T173709
przestrzen nazw	PL.ZIPPZP.10584/062007-POG
lokalny id	1POG-333SZ
wersja id	20250622T173709
poczatek wersji obiektu	2025-06-22T17:37:09
nazwa	strefa wielofunkcyjna z zabudową zagrodową
oznaczenie	333SZ
symbol	SZ
obowiazuje od	2025-01-27
obowiazuje do	obecnie
status	w opracowaniu https://inspire.ec.europa.eu/codelist/ProcessStepGeneralValue/elaboration
charakter ustalenia	ogólnie wiążące https://inspire.ec.europa.eu/codelist/RegulationNatureValue/generallyBinding
profil podstawowy	teren zabudowy zagrodowej teren produkcji w gospodarstwach rolnych teren akwakultury i obsługi rybactwa teren komunikacji teren zieleni urządzonej teren ogrodów działkowych teren infrastruktury technicznej
profil dodatkowy	teren usług teren zieleni naturalnej teren lasu teren wód
maksymalna nadziemna intensywnosc zabudowy	0.8
maksymalny udzial powierzchni zabudowy	70%
maksymalna wysokosc zabudowy	12.0 m
minimalny udzial powierzchni biologicznie czynnej	30%
geometria	
plan	https://www.gov.pl/zagospodarowanieprzestrzenne/app

	/AktPlanowaniaPrzestrzennego/PL.ZIPPZP.10584/062007-POG/1POG
strefa planistyczna	PL.ZIPPZP.10584_062007-POG_1POG-334SJ_20250622T160911
identifier	https://www.gov.pl/zagospodarowanieprzestrzenne/app /StrefaPlanistyczna/PL.ZIPPZP.10584/062007-POG/1POG-334SJ /20250622T160911
przestrzen nazw	PL.ZIPPZP.10584/062007-POG
lokalny id	1POG-334SJ
wersja id	20250622T160911
poczatek wersji obiektu	2025-06-22T16:09:11
nazwa	strefa wielofunkcyjna z zabudową mieszkaniową jednorodzinną
oznaczenie	334SJ
symbol	SJ
obowiazuje od	2025-01-27
obowiazuje do	obecnie
status	w opracowaniu https://inspire.ec.europa.eu/codelist/ProcessStepGeneralValue /elaboration
charakter ustalenia	ogólnie wiążące https://inspire.ec.europa.eu/codelist/RegulationNatureValue /generallyBinding
profil podstawowy	teren zabudowy mieszkaniowej jednorodzinnej teren usług teren komunikacji teren zieleni urządzonej teren ogrodów działkowych teren infrastruktury technicznej
profil dodatkowy	teren zabudowy letniskowej lub rekreacji indywidualnej teren zieleni naturalnej teren lasu teren wód
maksymalna nadziemna intensywnosc zabudowy	0.6
maksymalny udzial powierzchni zabudowy	70%
maksymalna wysokosc zabudowy	12.0 m
minimalny udzial powierzchni biologicznie czynnej	30%
geometria	

plan	https://www.gov.pl/zagospodarowanieprzestrzenne/app /AktPlanowaniaPrzestrzennego/PL.ZIPPZP.10584/062007-POG/1POG
strefa planistyczna	PL.ZIPPZP.10584_062007-POG_1POG-334SZ_20250622T173712
identifier	https://www.gov.pl/zagospodarowanieprzestrzenne/app /StrefaPlanistyczna/PL.ZIPPZP.10584/062007-POG/1POG-334SZ /20250622T173712
przestrzen nazw	PL.ZIPPZP.10584/062007-POG
lokalny id	1POG-334SZ
wersja id	20250622T173712
poczatek wersji obiektu	2025-06-22T17:37:12
nazwa	strefa wielofunkcyjna z zabudową zagrodową
oznaczenie	334SZ
symbol	SZ
obowiazuje od	2025-01-27
obowiazuje do	obecnie
status	w opracowaniu https://inspire.ec.europa.eu/codelist/ProcessStepGeneralValue /elaboration
charakter ustalenia	ogólnie wiążące https://inspire.ec.europa.eu/codelist/RegulationNatureValue /generallyBinding
profil podstawowy	teren zabudowy zagrodowej teren produkcji w gospodarstwach rolnych teren akwakultury i obsługi rybactwa teren komunikacji teren zieleni urządzonej teren ogrodów działkowych teren infrastruktury technicznej
profil dodatkowy	teren usług teren zieleni naturalnej teren lasu teren wód
maksymalna nadziemna intensywnosc zabudowy	0.8
maksymalny udzial powierzchni zabudowy	70%
maksymalna wysokosc zabudowy	12.0 m
minimalny udzial powierzchni biologicznie czynnej	30%
geometria	



plan	https://www.gov.pl/zagospodarowanieprzestrzenne/app /AktPlanowaniaPrzestrzennego/PL.ZIPPZP.10584/062007-POG/1POG

strefa planistyczna	PL.ZIPPZP.10584_062007-POG_1POG-335SJ_20250622T160914
identifier	https://www.gov.pl/zagospodarowanieprzestrzenne/app /StrefaPlanistyczna/PL.ZIPPZP.10584/062007-POG/1POG-335SJ /20250622T160914
przestrzen nazw	PL.ZIPPZP.10584/062007-POG
lokalny id	1POG-335SJ
wersja id	20250622T160914
poczatek wersji obiektu	2025-06-22T16:09:14
nazwa	strefa wielofunkcyjna z zabudową mieszkaniową jednorodzinną
oznaczenie	335SJ
symbol	SJ
obowiazuje od	2025-01-27
obowiazuje do	obecnie
status	w opracowaniu https://inspire.ec.europa.eu/codelist/ProcessStepGeneralValue /elaboration
charakter ustalenia	ogólnie wiążące https://inspire.ec.europa.eu/codelist/RegulationNatureValue /generallyBinding
profil podstawowy	teren zabudowy mieszkaniowej jednorodzinnej teren usług teren komunikacji teren zieleni urządzonej teren ogrodów działkowych teren infrastruktury technicznej
profil dodatkowy	teren zabudowy letniskowej lub rekreacji indywidualnej teren zieleni naturalnej teren lasu teren wód
maksymalna nadziemna intensywnosc zabudowy	0.6
maksymalny udzial powierzchni zabudowy	70%
maksymalna wysokosc zabudowy	12.0 m
minimalny udzial powierzchni	

biologicznie czynnej	30%
geometria	
plan	https://www.gov.pl/zagospodarowanieprzestrzenne/app/AktPlanowaniaPrzestrzennego/PL.ZIPPZP.10584/062007-POG/1POG
strefa planistyczna	PL.ZIPPZP.10584_062007-POG_1POG-335SZ_20250622T173716
identifier	https://www.gov.pl/zagospodarowanieprzestrzenne/app/StrefaPlanistyczna/PL.ZIPPZP.10584/062007-POG/1POG-335SZ/20250622T173716
przestrzen nazw	PL.ZIPPZP.10584/062007-POG
lokalny id	1POG-335SZ
wersja id	20250622T173716
poczatek wersji obiektu	2025-06-22T17:37:16
nazwa	strefa wielofunkcyjna z zabudową zagrodową
oznaczenie	335SZ
symbol	SZ
obowiazuje od	2025-01-27
obowiazuje do	obecnie
status	w opracowaniu https://inspire.ec.europa.eu/codelist/ProcessStepGeneralValue/elaboration
charakter ustalenia	ogólnie wiążące https://inspire.ec.europa.eu/codelist/RegulationNatureValue/generallyBinding
profil podstawowy	teren zabudowy zagrodowej teren produkcji w gospodarstwach rolnych teren akwakultury i obsługi rybactwa teren komunikacji teren zieleni urządzonej teren ogrodów działkowych teren infrastruktury technicznej
profil dodatkowy	teren usług teren zieleni naturalnej teren lasu teren wód
maksymalna nadziemna intensywnosc zabudowy	0.8
maksymalny udzial powierzchni zabudowy	70%

maksymalna wysokosc zabudowy	12.0 m
minimalny udzial powierzchni biologicznie czynnej	30%
geometria	
plan	https://www.gov.pl/zagospodarowanieprzestrzenne/app/AktPlanowaniaPrzestrzennego/PL.ZIPPZP.10584/062007-POG/1POG
strefa planistyczna	PL.ZIPPZP.10584_062007-POG_1POG-336SJ_20250622T160917
identifier	https://www.gov.pl/zagospodarowanieprzestrzenne/app/StrefaPlanistyczna/PL.ZIPPZP.10584/062007-POG/1POG-336SJ/20250622T160917
przestrzen nazw	PL.ZIPPZP.10584/062007-POG
lokalny id	1POG-336SJ
wersja id	20250622T160917
poczatek wersji obiektu	2025-06-22T16:09:17
nazwa	strefa wielofunkcyjna z zabudową mieszkaniową jednorodzinną
oznaczenie	336SJ
symbol	SJ
obowiazuje od	2025-01-27
obowiazuje do	obecnie
status	w opracowaniu https://inspire.ec.europa.eu/codelist/ProcessStepGeneralValue/elaboration
charakter ustalenia	ogólnie wiążące https://inspire.ec.europa.eu/codelist/RegulationNatureValue/generallyBinding
profil podstawowy	teren zabudowy mieszkaniowej jednorodzinnej teren usług teren komunikacji teren zieleni urządzonej teren ogrodów działkowych teren infrastruktury technicznej
profil dodatkowy	teren zabudowy letniskowej lub rekreacji indywidualnej teren zieleni naturalnej teren lasu teren wód
maksymalna nadziemna intensywnosc zabudowy	0.6
maksymalny udzial powierzchni	

zabudowy	70%
maksymalna wysokosc zabudowy	12.0 m
minimalny udzial powierzchni biologicznie czynnej	30%
geometria	
plan	https://www.gov.pl/zagospodarowanieprzestrzenne/app /AktPlanowaniaPrzestrzennego/PL.ZIPPZP.10584/062007-POG/1POG

strefa planistyczna	PL.ZIPPZP.10584_062007-POG_1POG-336SZ_20250622T173719
identifier	https://www.gov.pl/zagospodarowanieprzestrzenne/app /StrefaPlanistyczna/PL.ZIPPZP.10584/062007-POG/1POG-336SZ /20250622T173719
przestrzen nazw	PL.ZIPPZP.10584/062007-POG
lokalny id	1POG-336SZ
wersja id	20250622T173719
poczatek wersji obiektu	2025-06-22T17:37:19
nazwa	strefa wielofunkcyjna z zabudową zagrodową
oznaczenie	336SZ
symbol	SZ
obowiazuje od	2025-01-27
obowiazuje do	obecnie
status	w opracowaniu https://inspire.ec.europa.eu/codelist/ProcessStepGeneralValue /elaboration
charakter ustalenia	ogólnie wiążące https://inspire.ec.europa.eu/codelist/RegulationNatureValue /generallyBinding
profil podstawowy	teren zabudowy zagrodowej teren produkcji w gospodarstwach rolnych teren akwakultury i obsługi rybactwa teren komunikacji teren zieleni urządzonej teren ogrodów działkowych teren infrastruktury technicznej
profil dodatkowy	teren usług teren zieleni naturalnej teren lasu teren wód
maksymalna nadziemna	

intensywnosc zabudowy	0.8
maksymalny udzial powierzchni zabudowy	70%
maksymalna wysokosc zabudowy	12.0 m
minimalny udzial powierzchni biologicznie czynnej	30%
geometria	
plan	https://www.gov.pl/zagospodarowanieprzestrzenne/app/AktPlanowaniaPrzestrzennego/PL.ZIPPZP.10584/062007-POG/1POG
strefa planistyczna	PL.ZIPPZP.10584_062007-POG_1POG-337SJ_20250622T160924
identifier	https://www.gov.pl/zagospodarowanieprzestrzenne/app/StrefaPlanistyczna/PL.ZIPPZP.10584/062007-POG/1POG-337SJ/20250622T160924
przestrzen nazw	PL.ZIPPZP.10584/062007-POG
lokalny id	1POG-337SJ
wersja id	20250622T160924
poczatek wersji obiektu	2025-06-22T16:09:24
nazwa	strefa wielofunkcyjna z zabudową mieszkaniową jednorodzinną
oznaczenie	337SJ
symbol	SJ
obowiazuje od	2025-01-27
obowiazuje do	obecnie
status	w opracowaniu https://inspire.ec.europa.eu/codelist/ProcessStepGeneralValue/elaboration
charakter ustalenia	ogólnie wiążące https://inspire.ec.europa.eu/codelist/RegulationNatureValue/generallyBinding
profil podstawowy	teren zabudowy mieszkaniowej jednorodzinnej teren usług teren komunikacji teren zieleni urządzonej teren ogrodów działkowych teren infrastruktury technicznej
profil dodatkowy	teren zabudowy letniskowej lub rekreacji indywidualnej teren zieleni naturalnej teren lasu teren wód

maksymalna nadziemna intensywnosc zabudowy	0.6
maksymalny udzial powierzchni zabudowy	70%
maksymalna wysokosc zabudowy	12.0 m
minimalny udzial powierzchni biologicznie czynnej	30%
geometria	
plan	https://www.gov.pl/zagospodarowanieprzestrzenne/app /AktPlanowaniaPrzestrzennego/PL.ZIPPZP.10584/062007-POG/1POG

strefa planistyczna	PL.ZIPPZP.10584_062007-POG_1POG-337SZ_20250622T173722
identifier	https://www.gov.pl/zagospodarowanieprzestrzenne/app /StrefaPlanistyczna/PL.ZIPPZP.10584/062007-POG/1POG-337SZ /20250622T173722
przestrzen nazw	PL.ZIPPZP.10584/062007-POG
lokalny id	1POG-337SZ
wersja id	20250622T173722
poczatek wersji obiektu	2025-06-22T17:37:22
nazwa	strefa wielofunkcyjna z zabudową zagrodową
oznaczenie	337SZ
symbol	SZ
obowiazuje od	2025-01-27
obowiazuje do	obecnie
status	w opracowaniu https://inspire.ec.europa.eu/codelist/ProcessStepGeneralValue /elaboration
charakter ustalenia	ogólnie wiążące https://inspire.ec.europa.eu/codelist/RegulationNatureValue /generallyBinding
profil podstawowy	teren zabudowy zagrodowej teren produkcji w gospodarstwach rolnych teren akwakultury i obsługi rybactwa teren komunikacji teren zieleni urządzonej teren ogrodów działkowych teren infrastruktury technicznej
profil dodatkowy	teren usług

	teren zieleni naturalnej teren lasu teren wód
maksymalna nadziemna intensywnosc zabudowy	0.8
maksymalny udzial powierzchni zabudowy	70%
maksymalna wysokosc zabudowy	12.0 m
minimalny udzial powierzchni biologicznie czynnej	30%
geometria	
plan	https://www.gov.pl/zagospodarowanieprzestrzenne/app/AktPlanowaniaPrzestrzennego/PL.ZIPPZP.10584/062007-POG/1POG

strefa planistyczna	PL.ZIPPZP.10584_062007-POG_1POG-338SJ_20250622T160945
identifier	https://www.gov.pl/zagospodarowanieprzestrzenne/app/StrefaPlanistyczna/PL.ZIPPZP.10584/062007-POG/1POG-338SJ/20250622T160945
przestrzen nazw	PL.ZIPPZP.10584/062007-POG
lokalny id	1POG-338SJ
wersja id	20250622T160945
poczatek wersji obiektu	2025-06-22T16:09:45
nazwa	strefa wielofunkcyjna z zabudową mieszkaniową jednorodzinną
oznaczenie	338SJ
symbol	SJ
obowiazuje od	2025-01-27
obowiazuje do	obecnie
status	w opracowaniu https://inspire.ec.europa.eu/codelist/ProcessStepGeneralValue/elaboration
charakter ustalenia	ogólnie wiążące https://inspire.ec.europa.eu/codelist/RegulationNatureValue/generallyBinding
profil podstawowy	teren zabudowy mieszkaniowej jednorodzinnej teren usług teren komunikacji teren zieleni urządzonej teren ogrodów działkowych teren infrastruktury technicznej

profil dodatkowy	teren zabudowy letniskowej lub rekreacji indywidualnej teren zieleni naturalnej teren lasu teren wód
maksymalna nadziemna intensywnosc zabudowy	0.6
maksymalny udzial powierzchni zabudowy	70%
maksymalna wysokosc zabudowy	12.0 m
minimalny udzial powierzchni biologicznie czynnej	30%
geometria	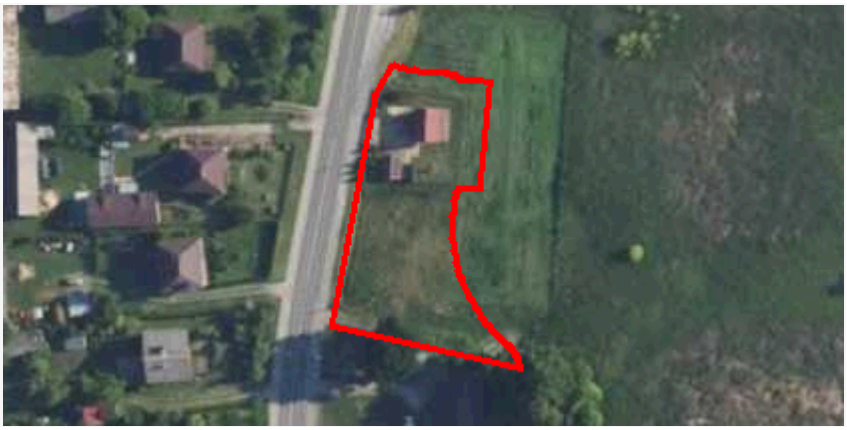
plan	https://www.gov.pl/zagospodarowanieprzestrzenne/app /AktPlanowaniaPrzestrzennego/PL.ZIPPZP.10584/062007-POG/1POG

strefa planistyczna	PL.ZIPPZP.10584_062007-POG_1POG-338SZ_20250622T173725
identifier	https://www.gov.pl/zagospodarowanieprzestrzenne/app /StrefaPlanistyczna/PL.ZIPPZP.10584/062007-POG/1POG-338SZ /20250622T173725
przestrzen nazw	PL.ZIPPZP.10584/062007-POG
lokalny id	1POG-338SZ
wersja id	20250622T173725
poczatek wersji obiektu	2025-06-22T17:37:25
nazwa	strefa wielofunkcyjna z zabudową zagrodową
oznaczenie	338SZ
symbol	SZ
obowiazuje od	2025-01-27
obowiazuje do	obecnie
status	w opracowaniu https://inspire.ec.europa.eu/codelist/ProcessStepGeneralValue /elaboration
charakter ustalenia	ogólnie wiążące https://inspire.ec.europa.eu/codelist/RegulationNatureValue /generallyBinding
profil podstawowy	teren zabudowy zagrodowej teren produkcji w gospodarstwach rolnych teren akwakultury i obsługi rybactwa teren komunikacji

	teren zieleni urządzonej teren ogrodów działkowych teren infrastruktury technicznej
profil dodatkowy	teren usług teren zieleni naturalnej teren lasu teren wód
maksymalna nadziemna intensywnosc zabudowy	0.8
maksymalny udzial powierzchni zabudowy	70%
maksymalna wysokosc zabudowy	12.0 m
minimalny udzial powierzchni biologicznie czynnej	30%
geometria	
plan	https://www.gov.pl/zagospodarowanieprzestrzenne/app /AktPlanowaniaPrzestrzennego/PL.ZIPPZP.10584/062007-POG/1POG

strefa planistyczna	PL.ZIPPZP.10584_062007-POG_1POG-339SJ_20250622T160959
identifier	https://www.gov.pl/zagospodarowanieprzestrzenne/app /StrefaPlanistyczna/PL.ZIPPZP.10584/062007-POG/1POG-339SJ /20250622T160959
przestrzen nazw	PL.ZIPPZP.10584/062007-POG
lokalny id	1POG-339SJ
wersja id	20250622T160959
poczatek wersji obiektu	2025-06-22T16:09:59
nazwa	strefa wielofunkcyjna z zabudową mieszkaniową jednorodzinną
oznaczenie	339SJ
symbol	SJ
obowiazuje od	2025-01-27
obowiazuje do	obecnie
status	w opracowaniu https://inspire.ec.europa.eu/codelist/ProcessStepGeneralValue /elaboration
charakter ustalenia	ogólnie wiążące https://inspire.ec.europa.eu/codelist/RegulationNatureValue /generallyBinding
profil podstawowy	teren zabudowy mieszkaniowej jednorodzinnej

	teren usług teren komunikacji teren zieleni urządzonej teren ogrodów działkowych teren infrastruktury technicznej
profil dodatkowy	teren zabudowy letniskowej lub rekreacji indywidualnej teren zieleni naturalnej teren lasu teren wód
maksymalna nadziemna intensywnosc zabudowy	0.6
maksymalny udzial powierzchni zabudowy	70%
maksymalna wysokosc zabudowy	12.0 m
minimalny udzial powierzchni biologicznie czynnej	30%
geometria	
plan	https://www.gov.pl/zagospodarowanieprzestrzenne/app/AktPlanowaniaPrzestrzennego/PL.ZIPPZP.10584/062007-POG/1POG

strefa planistyczna	PL.ZIPPZP.10584_062007-POG_1POG-339SZ_20250622T173728
identifier	https://www.gov.pl/zagospodarowanieprzestrzenne/app/StrefaPlanistyczna/PL.ZIPPZP.10584/062007-POG/1POG-339SZ/20250622T173728
przestrzen nazw	PL.ZIPPZP.10584/062007-POG
lokalny id	1POG-339SZ
wersja id	20250622T173728
poczatek wersji obiektu	2025-06-22T17:37:28
nazwa	strefa wielofunkcyjna z zabudową zagrodową
oznaczenie	339SZ
symbol	SZ
obowiazuje od	2025-01-27
obowiazuje do	obecnie
status	w opracowaniu https://inspire.ec.europa.eu/codelist/ProcessStepGeneralValue/elaboration
charakter ustalenia	ogólnie wiążące https://inspire.ec.europa.eu/codelist/RegulationNatureValue/generallyBinding

profil podstawowy	teren zabudowy zagrodowej teren produkcji w gospodarstwach rolnych teren akwakultury i obsługi rybactwa teren komunikacji teren zieleni urządzonej teren ogrodów działkowych teren infrastruktury technicznej
profil dodatkowy	teren usług teren zieleni naturalnej teren lasu teren wód
maksymalna nadziemna intensywnosc zabudowy	0.8
maksymalny udzial powierzchni zabudowy	70%
maksymalna wysokosc zabudowy	12.0 m
minimalny udzial powierzchni biologicznie czynnej	30%
geometria	
plan	https://www.gov.pl/zagospodarowanieprzestrzenne/app /AktPlanowaniaPrzestrzennego/PL.ZIPPZP.10584/062007-POG/1POG

strefa planistyczna	PL.ZIPPZP.10584_062007-POG_1POG-340SJ_20250622T161003
identifier	https://www.gov.pl/zagospodarowanieprzestrzenne/app /StrefaPlanistyczna/PL.ZIPPZP.10584/062007-POG/1POG-340SJ /20250622T161003
przestrzen nazw	PL.ZIPPZP.10584/062007-POG
lokalny id	1POG-340SJ
wersja id	20250622T161003
poczatek wersji obiektu	2025-06-22T16:10:03
nazwa	strefa wielofunkcyjna z zabudową mieszkaniową jednorodzinną
oznaczenie	340SJ
symbol	SJ
obowiazuje od	2025-01-27
obowiazuje do	obecnie
status	w opracowaniu https://inspire.ec.europa.eu/codelist/ProcessStepGeneralValue /elaboration

charakter ustalenia	ogólnie wiążące https://inspire.ec.europa.eu/codelist/RegulationNatureValue/generallyBinding
profil podstawowy	teren zabudowy mieszkaniowej jednorodzinnej teren usług teren komunikacji teren zieleni urządzonej teren ogrodów działkowych teren infrastruktury technicznej
profil dodatkowy	teren zabudowy letniskowej lub rekreacji indywidualnej teren zieleni naturalnej teren lasu teren wód
maksymalna nadziemna intensywnosc zabudowy	0.6
maksymalny udzial powierzchni zabudowy	70%
maksymalna wysokosc zabudowy	12.0 m
minimalny udzial powierzchni biologicznie czynnej	30%
geometria	
plan	https://www.gov.pl/zagospodarowanieprzestrzenne/app/AktPlanowaniaPrzestrzennego/PL.ZIPPZP.10584/062007-POG/1POG

strefa planistyczna	PL.ZIPPZP.10584_062007-POG_1POG-340SZ_20250622T173739
identifier	https://www.gov.pl/zagospodarowanieprzestrzenne/app/StrefaPlanistyczna/PL.ZIPPZP.10584/062007-POG/1POG-340SZ/20250622T173739
przestrzen nazw	PL.ZIPPZP.10584/062007-POG
lokalny id	1POG-340SZ
wersja id	20250622T173739
poczatek wersji obiektu	2025-06-22T17:37:39
nazwa	strefa wielofunkcyjna z zabudową zagrodową
oznaczenie	340SZ
symbol	SZ
obowiazuje od	2025-01-27
obowiazuje do	obecnie
status	w opracowaniu https://inspire.ec.europa.eu/codelist/ProcessStepGeneralValue

	/elaboration
charakter ustalenia	ogólnie wiążące https://inspire.ec.europa.eu/codelist/RegulationNatureValue/generallyBinding
profil podstawowy	teren zabudowy zagrodowej teren produkcji w gospodarstwach rolnych teren akwakultury i obsługi rybactwa teren komunikacji teren zieleni urządzonej teren ogrodów działkowych teren infrastruktury technicznej
profil dodatkowy	teren usług teren zieleni naturalnej teren lasu teren wód
maksymalna nadziemna intensywnosc zabudowy	0.8
maksymalny udzial powierzchni zabudowy	70%
maksymalna wysokosc zabudowy	12.0 m
minimalny udzial powierzchni biologicznie czynnej	30%
geometria	
plan	https://www.gov.pl/zagospodarowanieprzestrzenne/app/AktPlanowaniaPrzestrzennego/PL.ZIPPZP.10584/062007-POG/1POG

strefa planistyczna	PL.ZIPPZP.10584_062007-POG_1POG-341SJ_20250622T161005
identifier	https://www.gov.pl/zagospodarowanieprzestrzenne/app/StrefaPlanistyczna/PL.ZIPPZP.10584/062007-POG/1POG-341SJ/20250622T161005
przestrzen nazw	PL.ZIPPZP.10584/062007-POG
lokalny id	1POG-341SJ
wersja id	20250622T161005
poczatek wersji obiektu	2025-06-22T16:10:05
nazwa	strefa wielofunkcyjna z zabudową mieszkaniową jednorodzinną
oznaczenie	341SJ
symbol	SJ
obowiazuje od	2025-01-27
obowiazuje do	obecnie

status	w opracowaniu https://inspire.ec.europa.eu/codelist/ProcessStepGeneralValue/elaboration
charakter ustalenia	ogólnie wiążące https://inspire.ec.europa.eu/codelist/RegulationNatureValue/generallyBinding
profil podstawowy	teren zabudowy mieszkaniowej jednorodzinnej teren usług teren komunikacji teren zieleni urządzonej teren ogrodów działkowych teren infrastruktury technicznej
profil dodatkowy	teren zabudowy letniskowej lub rekreacji indywidualnej teren zieleni naturalnej teren lasu teren wód
maksymalna nadziemna intensywnosc zabudowy	0.6
maksymalny udzial powierzchni zabudowy	70%
maksymalna wysokosc zabudowy	12.0 m
minimalny udzial powierzchni biologicznie czynnej	30%
geometria	
plan	https://www.gov.pl/zagospodarowanieprzestrzenne/app/AktPlanowaniaPrzestrzennego/PL.ZIPPZP.10584/062007-POG/1POG

strefa planistyczna	PL.ZIPPZP.10584_062007-POG_1POG-341SZ_20250622T173742
identifier	https://www.gov.pl/zagospodarowanieprzestrzenne/app/StrefaPlanistyczna/PL.ZIPPZP.10584/062007-POG/1POG-341SZ/20250622T173742
przestrzen nazw	PL.ZIPPZP.10584/062007-POG
lokalny id	1POG-341SZ
wersja id	20250622T173742
poczatek wersji obiektu	2025-06-22T17:37:42
nazwa	strefa wielofunkcyjna z zabudową zagrodową
oznaczenie	341SZ
symbol	SZ
obowiazuje od	2025-01-27

obowiazuje do	obecnie
status	w opracowaniu https://inspire.ec.europa.eu/codelist/ProcessStepGeneralValue/elaboration
charakter ustalenia	ogólnie wiążące https://inspire.ec.europa.eu/codelist/RegulationNatureValue/generallyBinding
profil podstawowy	teren zabudowy zagrodowej teren produkcji w gospodarstwach rolnych teren akwakultury i obsługi rybactwa teren komunikacji teren zieleni urządzonej teren ogrodów działkowych teren infrastruktury technicznej
profil dodatkowy	teren usług teren zieleni naturalnej teren lasu teren wód
maksymalna nadziemna intensywnosc zabudowy	0.8
maksymalny udzial powierzchni zabudowy	70%
maksymalna wysokosc zabudowy	12.0 m
minimalny udzial powierzchni biologicznie czynnej	30%
geometria	
plan	https://www.gov.pl/zagospodarowanieprzestrzenne/app/AktPlanowaniaPrzestrzennego/PL.ZIPPZP.10584/062007-POG/1POG

strefa planistyczna	PL.ZIPPZP.10584_062007-POG_1POG-342SJ_20250622T161016
identifier	https://www.gov.pl/zagospodarowanieprzestrzenne/app/StrefaPlanistyczna/PL.ZIPPZP.10584/062007-POG/1POG-342SJ/20250622T161016
przestrzen nazw	PL.ZIPPZP.10584/062007-POG
lokalny id	1POG-342SJ
wersja id	20250622T161016
poczatek wersji obiektu	2025-06-22T16:10:16
nazwa	strefa wielofunkcyjna z zabudową mieszkaniową jednorodzinną
oznaczenie	342SJ

symbol	SJ
obowiazuje od	2025-01-27
obowiazuje do	obecnie
status	w opracowaniu https://inspire.ec.europa.eu/codelist/ProcessStepGeneralValue/elaboration
charakter ustalenia	ogólnie wiążące https://inspire.ec.europa.eu/codelist/RegulationNatureValue/generallyBinding
profil podstawowy	teren zabudowy mieszkaniowej jednorodzinnej teren usług teren komunikacji teren zieleni urządzonej teren ogrodów działkowych teren infrastruktury technicznej
profil dodatkowy	teren zabudowy letniskowej lub rekreacji indywidualnej teren zieleni naturalnej teren lasu teren wód
maksymalna nadziemna intensywnosc zabudowy	0.6
maksymalny udzial powierzchni zabudowy	70%
maksymalna wysokosc zabudowy	12.0 m
minimalny udzial powierzchni biologicznie czynnej	30%
geometria	
plan	https://www.gov.pl/zagospodarowanieprzestrzenne/app/AktPlanowaniaPrzestrzennego/PL.ZIPPZP.10584/062007-POG/1POG

strefa planistyczna	PL.ZIPPZP.10584_062007-POG_1POG-342SZ_20250622T173746
identifier	https://www.gov.pl/zagospodarowanieprzestrzenne/app/StrefaPlanistyczna/PL.ZIPPZP.10584/062007-POG/1POG-342SZ/20250622T173746
przestrzen nazw	PL.ZIPPZP.10584/062007-POG
lokalny id	1POG-342SZ
wersja id	20250622T173746
poczatek wersji obiektu	2025-06-22T17:37:46
nazwa	strefa wielofunkcyjna z zabudową zagrodową

oznaczenie	342SZ
symbol	SZ
obowiazuje od	2025-01-27
obowiazuje do	obecnie
status	w opracowaniu https://inspire.ec.europa.eu/codelist/ProcessStepGeneralValue/elaboration
charakter ustalenia	ogólnie wiążące https://inspire.ec.europa.eu/codelist/RegulationNatureValue/generallyBinding
profil podstawowy	teren zabudowy zagrodowej teren produkcji w gospodarstwach rolnych teren akwakultury i obsługi rybactwa teren komunikacji teren zieleni urządzonej teren ogrodów działkowych teren infrastruktury technicznej
profil dodatkowy	teren usług teren zieleni naturalnej teren lasu teren wód
maksymalna nadziemna intensywnosc zabudowy	0.8
maksymalny udzial powierzchni zabudowy	70%
maksymalna wysokosc zabudowy	12.0 m
minimalny udzial powierzchni biologicznie czynnej	30%
geometria	
plan	https://www.gov.pl/zagospodarowanieprzestrzenne/app/AktPlanowaniaPrzestrzennego/PL.ZIPPZP.10584/062007-POG/1POG

strefa planistyczna	PL.ZIPPZP.10584_062007-POG_1POG-343SJ_20250622T161023
identifier	https://www.gov.pl/zagospodarowanieprzestrzenne/app/StrefaPlanistyczna/PL.ZIPPZP.10584/062007-POG/1POG-343SJ/20250622T161023
przestrzen nazw	PL.ZIPPZP.10584/062007-POG
lokalny id	1POG-343SJ
wersja id	20250622T161023

poczatek wersji obiektu	2025-06-22T16:10:23
nazwa	strefa wielofunkcyjna z zabudową mieszkaniową jednorodzinną
oznaczenie	343SJ
symbol	SJ
obowiazuje od	2025-01-27
obowiazuje do	obecnie
status	w opracowaniu https://inspire.ec.europa.eu/codelist/ProcessStepGeneralValue/elaboration
charakter ustalenia	ogólnie wiążące https://inspire.ec.europa.eu/codelist/RegulationNatureValue/generallyBinding
profil podstawowy	teren zabudowy mieszkaniowej jednorodzinnej teren usług teren komunikacji teren zieleni urządzonej teren ogrodów działkowych teren infrastruktury technicznej
profil dodatkowy	teren zabudowy letniskowej lub rekreacji indywidualnej teren zieleni naturalnej teren lasu teren wód
maksymalna nadziemna intensywnosc zabudowy	0.6
maksymalny udzial powierzchni zabudowy	70%
maksymalna wysokosc zabudowy	12.0 m
minimalny udzial powierzchni biologicznie czynnej	30%
geometria	
plan	https://www.gov.pl/zagospodarowanieprzestrzenne/app/AktPlanowaniaPrzestrzennego/PL.ZIPPZP.10584/062007-POG/1POG

strefa planistyczna	PL.ZIPPZP.10584_062007-POG_1POG-343SZ_20250622T173750
identifier	https://www.gov.pl/zagospodarowanieprzestrzenne/app/StrefaPlanistyczna/PL.ZIPPZP.10584/062007-POG/1POG-343SZ/20250622T173750
przestrzen nazw	PL.ZIPPZP.10584/062007-POG
lokalny id	1POG-343SZ

wersja id	20250622T173750
poczatek wersji obiektu	2025-06-22T17:37:50
nazwa	strefa wielofunkcyjna z zabudową zagrodową
oznaczenie	343SZ
symbol	SZ
obowiazuje od	2025-01-27
obowiazuje do	obecnie
status	w opracowaniu https://inspire.ec.europa.eu/codelist/ProcessStepGeneralValue/elaboration
charakter ustalenia	ogólnie wiążące https://inspire.ec.europa.eu/codelist/RegulationNatureValue/generallyBinding
profil podstawowy	teren zabudowy zagrodowej teren produkcji w gospodarstwach rolnych teren akwakultury i obsługi rybactwa teren komunikacji teren zieleni urządzonej teren ogrodów działkowych teren infrastruktury technicznej
profil dodatkowy	teren usług teren zieleni naturalnej teren lasu teren wód
maksymalna nadziemna intensywnosc zabudowy	0.8
maksymalny udzial powierzchni zabudowy	70%
maksymalna wysokosc zabudowy	12.0 m
minimalny udzial powierzchni biologicznie czynnej	30%
geometria	
plan	https://www.gov.pl/zagospodarowanieprzestrzenne/app/AktPlanowaniaPrzestrzennego/PL.ZIPPZP.10584/062007-POG/1POG

strefa planistyczna	PL.ZIPPZP.10584_062007-POG_1POG-344SJ_20250622T161025
identifier	https://www.gov.pl/zagospodarowanieprzestrzenne/app/StrefaPlanistyczna/PL.ZIPPZP.10584/062007-POG/1POG-344SJ/20250622T161025

przestrzen nazw	PL.ZIPPZP.10584/062007-POG
lokalny id	1POG-344SJ
wersja id	20250622T161025
poczatek wersji obiektu	2025-06-22T16:10:25
nazwa	strefa wielofunkcyjna z zabudową mieszkaniową jednorodzinną
oznaczenie	344SJ
symbol	SJ
obowiazuje od	2025-01-27
obowiazuje do	obecnie
status	w opracowaniu https://inspire.ec.europa.eu/codelist/ProcessStepGeneralValue/elaboration
charakter ustalenia	ogólnie wiążące https://inspire.ec.europa.eu/codelist/RegulationNatureValue/generallyBinding
profil podstawowy	teren zabudowy mieszkaniowej jednorodzinnej teren usług teren komunikacji teren zieleni urządzonej teren ogrodów działkowych teren infrastruktury technicznej
profil dodatkowy	teren zabudowy letniskowej lub rekreacji indywidualnej teren zieleni naturalnej teren lasu teren wód
maksymalna nadziemna intensywnosc zabudowy	0.6
maksymalny udzial powierzchni zabudowy	70%
maksymalna wysokosc zabudowy	12.0 m
minimalny udzial powierzchni biologicznie czynnej	30%
geometria	
plan	https://www.gov.pl/zagospodarowanieprzestrzenne/app/AktPlanowaniaPrzestrzennego/PL.ZIPPZP.10584/062007-POG/1POG

strefa planistyczna	PL.ZIPPZP.10584_062007-POG_1POG-344SZ_20250622T173752
identifier	https://www.gov.pl/zagospodarowanieprzestrzenne/app/StrefaPlanistyczna/PL.ZIPPZP.10584/062007-POG/1POG-344SZ

	/20250622T173752
przestrzen nazw	PL.ZIPPZP.10584/062007-POG
lokalny id	1POG-344SZ
wersja id	20250622T173752
poczatek wersji obiektu	2025-06-22T17:37:52
nazwa	strefa wielofunkcyjna z zabudową zagrodową
oznaczenie	344SZ
symbol	SZ
obowiazuje od	2025-01-27
obowiazuje do	obecnie
status	w opracowaniu https://inspire.ec.europa.eu/codelist/ProcessStepGeneralValue/elaboration
charakter ustalenia	ogólnie wiążące https://inspire.ec.europa.eu/codelist/RegulationNatureValue/generallyBinding
profil podstawowy	teren zabudowy zagrodowej teren produkcji w gospodarstwach rolnych teren akwakultury i obsługi rybactwa teren komunikacji teren zieleni urządzonej teren ogrodów działkowych teren infrastruktury technicznej
profil dodatkowy	teren usług teren zieleni naturalnej teren lasu teren wód
maksymalna nadziemna intensywnosc zabudowy	0.8
maksymalny udzial powierzchni zabudowy	70%
maksymalna wysokosc zabudowy	12.0 m
minimalny udzial powierzchni biologicznie czynnej	30%
geometria	
plan	https://www.gov.pl/zagospodarowanieprzestrzenne/app/AktPlanowaniaPrzestrzennego/PL.ZIPPZP.10584/062007-POG/1POG
strefa planistyczna	PL.ZIPPZP.10584_062007-POG_1POG-345SZ_20250622T173756

identifier	https://www.gov.pl/zagospodarowanieprzestrzenne/app /StrefaPlanistyczna/PL.ZIPPZP.10584/062007-POG/1POG-345SZ /20250622T173756
przestrzen nazw	PL.ZIPPZP.10584/062007-POG
lokalny id	1POG-345SZ
wersja id	20250622T173756
poczatek wersji obiektu	2025-06-22T17:37:56
nazwa	strefa wielofunkcyjna z zabudową zagrodową
oznaczenie	345SZ
symbol	SZ
obowiazuje od	2025-01-27
obowiazuje do	obecnie
status	w opracowaniu https://inspire.ec.europa.eu/codelist/ProcessStepGeneralValue /elaboration
charakter ustalenia	ogólnie wiążące https://inspire.ec.europa.eu/codelist/RegulationNatureValue /generallyBinding
profil podstawowy	teren zabudowy zagrodowej teren produkcji w gospodarstwach rolnych teren akwakultury i obsługi rybactwa teren komunikacji teren zieleni urządzonej teren ogrodów działkowych teren infrastruktury technicznej
profil dodatkowy	teren usług teren zieleni naturalnej teren lasu teren wód
maksymalna nadziemna intensywnosc zabudowy	0.8
maksymalny udzial powierzchni zabudowy	70%
maksymalna wysokosc zabudowy	12.0 m
minimalny udzial powierzchni biologicznie czynnej	30%
geometria	
plan	https://www.gov.pl/zagospodarowanieprzestrzenne/app

	/AktPlanowaniaPrzestrzennego/PL.ZIPPZP.10584/062007-POG/1POG
strefa planistyczna	PL.ZIPPZP.10584_062007-POG_1POG-345SJ_20250622T161028
identifier	https://www.gov.pl/zagospodarowanieprzestrzenne/app /StrefaPlanistyczna/PL.ZIPPZP.10584/062007-POG/1POG-345SJ /20250622T161028
przestrzen nazw	PL.ZIPPZP.10584/062007-POG
lokalny id	1POG-345SJ
wersja id	20250622T161028
poczatek wersji obiektu	2025-06-22T16:10:28
nazwa	strefa wielofunkcyjna z zabudową mieszkaniową jednorodzinną
oznaczenie	345SJ
symbol	SJ
obowiazuje od	2025-01-27
obowiazuje do	obecnie
status	w opracowaniu https://inspire.ec.europa.eu/codelist/ProcessStepGeneralValue /elaboration
charakter ustalenia	ogólnie wiążące https://inspire.ec.europa.eu/codelist/RegulationNatureValue /generallyBinding
profil podstawowy	teren zabudowy mieszkaniowej jednorodzinnej teren usług teren komunikacji teren zieleni urządzonej teren ogrodów działkowych teren infrastruktury technicznej
profil dodatkowy	teren zabudowy letniskowej lub rekreacji indywidualnej teren zieleni naturalnej teren lasu teren wód
maksymalna nadziemna intensywnosc zabudowy	0.6
maksymalny udzial powierzchni zabudowy	70%
maksymalna wysokosc zabudowy	12.0 m
minimalny udzial powierzchni biologicznie czynnej	30%
geometria	

plan	https://www.gov.pl/zagospodarowanieprzestrzenne/app /AktPlanowaniaPrzestrzennego/PL.ZIPPZP.10584/062007-POG/1POG
strefa planistyczna	PL.ZIPPZP.10584_062007-POG_1POG-346SZ_20250622T173759
identifier	https://www.gov.pl/zagospodarowanieprzestrzenne/app /StrefaPlanistyczna/PL.ZIPPZP.10584/062007-POG/1POG-346SZ /20250622T173759
przestrzen nazw	PL.ZIPPZP.10584/062007-POG
lokalny id	1POG-346SZ
wersja id	20250622T173759
poczatek wersji obiektu	2025-06-22T17:37:59
nazwa	strefa wielofunkcyjna z zabudową zagrodową
oznaczenie	346SZ
symbol	SZ
obowiazuje od	2025-01-27
obowiazuje do	obecnie
status	w opracowaniu https://inspire.ec.europa.eu/codelist/ProcessStepGeneralValue /elaboration
charakter ustalenia	ogólnie wiążące https://inspire.ec.europa.eu/codelist/RegulationNatureValue /generallyBinding
profil podstawowy	teren zabudowy zagrodowej teren produkcji w gospodarstwach rolnych teren akwakultury i obsługi rybactwa teren komunikacji teren zieleni urządzonej teren ogrodów działkowych teren infrastruktury technicznej
profil dodatkowy	teren usług teren zieleni naturalnej teren lasu teren wód
maksymalna nadziemna intensywnosc zabudowy	0.8
maksymalny udzial powierzchni zabudowy	70%
maksymalna wysokosc zabudowy	12.0 m
minimalny udzial powierzchni biologicznie czynnej	30%
geometria	



plan	https://www.gov.pl/zagospodarowanieprzestrzenne/app/AktPlanowaniaPrzestrzennego/PL.ZIPPZP.10584/062007-POG/1POG
strefa planistyczna	PL.ZIPPZP.10584_062007-POG_1POG-346SJ_20250622T161031
identifier	https://www.gov.pl/zagospodarowanieprzestrzenne/app/StrefaPlanistyczna/PL.ZIPPZP.10584/062007-POG/1POG-346SJ/20250622T161031
przestrzen nazw	PL.ZIPPZP.10584/062007-POG
lokalny id	1POG-346SJ
wersja id	20250622T161031
poczatek wersji obiektu	2025-06-22T16:10:31
nazwa	strefa wielofunkcyjna z zabudową mieszkaniową jednorodzinną
oznaczenie	346SJ
symbol	SJ
obowiazuje od	2025-01-27
obowiazuje do	obecnie
status	w opracowaniu https://inspire.ec.europa.eu/codelist/ProcessStepGeneralValue/elaboration
charakter ustalenia	ogólnie wiążące https://inspire.ec.europa.eu/codelist/RegulationNatureValue/generallyBinding
profil podstawowy	teren zabudowy mieszkaniowej jednorodzinnej teren usług teren komunikacji teren zieleni urządzonej teren ogrodów działkowych teren infrastruktury technicznej
profil dodatkowy	teren zabudowy letniskowej lub rekreacji indywidualnej teren zieleni naturalnej teren lasu teren wód
maksymalna nadziemna intensywnosc zabudowy	0.6
maksymalny udzial powierzchni zabudowy	70%
maksymalna wysokosc zabudowy	12.0 m
minimalny udzial powierzchni	

biologicznie czynnej	30%
geometria	
plan	https://www.gov.pl/zagospodarowanieprzestrzenne/app /AktPlanowaniaPrzestrzennego/PL.ZIPPZP.10584/062007-POG/1POG
strefa planistyczna	PL.ZIPPZP.10584_062007-POG_1POG-347SZ_20250622T173804
identifier	https://www.gov.pl/zagospodarowanieprzestrzenne/app /StrefaPlanistyczna/PL.ZIPPZP.10584/062007-POG/1POG-347SZ /20250622T173804
przestrzen nazw	PL.ZIPPZP.10584/062007-POG
lokalny id	1POG-347SZ
wersja id	20250622T173804
poczatek wersji obiektu	2025-06-22T17:38:04
nazwa	strefa wielofunkcyjna z zabudową zagrodową
oznaczenie	347SZ
symbol	SZ
obowiazuje od	2025-01-28
obowiazuje do	obecnie
status	w opracowaniu https://inspire.ec.europa.eu/codelist/ProcessStepGeneralValue /elaboration
charakter ustalenia	ogólnie wiążące https://inspire.ec.europa.eu/codelist/RegulationNatureValue /generallyBinding
profil podstawowy	teren zabudowy zagrodowej teren produkcji w gospodarstwach rolnych teren akwakultury i obsługi rybactwa teren komunikacji teren zieleni urządzonej teren ogrodów działkowych teren infrastruktury technicznej
profil dodatkowy	teren usług teren zieleni naturalnej teren lasu teren wód
maksymalna nadziemna intensywnosc zabudowy	0.8
maksymalny udzial powierzchni zabudowy	70%

maksymalna wysokosc zabudowy	12.0 m
minimalny udzial powierzchni biologicznie czynnej	30%
geometria	
plan	https://www.gov.pl/zagospodarowanieprzestrzenne/app /AktPlanowaniaPrzestrzennego/PL.ZIPPZP.10584/062007-POG/1POG
strefa planistyczna	PL.ZIPPZP.10584_062007-POG_1POG-347SJ_20250622T161035
identifier	https://www.gov.pl/zagospodarowanieprzestrzenne/app /StrefaPlanistyczna/PL.ZIPPZP.10584/062007-POG/1POG-347SJ /20250622T161035
przestrzen nazw	PL.ZIPPZP.10584/062007-POG
lokalny id	1POG-347SJ
wersja id	20250622T161035
poczatek wersji obiektu	2025-06-22T16:10:35
nazwa	strefa wielofunkcyjna z zabudową mieszkaniową jednorodzinną
oznaczenie	347SJ
symbol	SJ
obowiazuje od	2025-01-27
obowiazuje do	obecnie
status	w opracowaniu https://inspire.ec.europa.eu/codelist/ProcessStepGeneralValue /elaboration
charakter ustalenia	ogólnie wiążące https://inspire.ec.europa.eu/codelist/RegulationNatureValue /generallyBinding
profil podstawowy	teren zabudowy mieszkaniowej jednorodzinnej teren usług teren komunikacji teren zieleni urządzonej teren ogrodów działkowych teren infrastruktury technicznej
profil dodatkowy	teren zabudowy letniskowej lub rekreacji indywidualnej teren zieleni naturalnej teren lasu teren wód
maksymalna nadziemna intensywnosc zabudowy	0.6
maksymalny udzial powierzchni	

zabudowy	70%
maksymalna wysokosc zabudowy	12.0 m
minimalny udzial powierzchni biologicznie czynnej	30%
geometria	
plan	https://www.gov.pl/zagospodarowanieprzestrzenne/app/AktPlanowaniaPrzestrzennego/PL.ZIPPZP.10584/062007-POG/1POG

strefa planistyczna	PL.ZIPPZP.10584_062007-POG_1POG-348SZ_20250622T173809
identifier	https://www.gov.pl/zagospodarowanieprzestrzenne/app/StrefaPlanistyczna/PL.ZIPPZP.10584/062007-POG/1POG-348SZ/20250622T173809
przestrzen nazw	PL.ZIPPZP.10584/062007-POG
lokalny id	1POG-348SZ
wersja id	20250622T173809
poczatek wersji obiektu	2025-06-22T17:38:09
nazwa	strefa wielofunkcyjna z zabudową zagrodową
oznaczenie	348SZ
symbol	SZ
obowiazuje od	2025-01-28
obowiazuje do	obecnie
status	w opracowaniu https://inspire.ec.europa.eu/codelist/ProcessStepGeneralValue/elaboration
charakter ustalenia	ogólnie wiążące https://inspire.ec.europa.eu/codelist/RegulationNatureValue/generallyBinding
profil podstawowy	teren zabudowy zagrodowej teren produkcji w gospodarstwach rolnych teren akwakultury i obsługi rybactwa teren komunikacji teren zieleni urządzonej teren ogrodów działkowych teren infrastruktury technicznej
profil dodatkowy	teren usług teren zieleni naturalnej teren lasu teren wód
maksymalna nadziemna	

intensywnosc zabudowy	0.8
maksymalny udzial powierzchni zabudowy	70%
maksymalna wysokosc zabudowy	12.0 m
minimalny udzial powierzchni biologicznie czynnej	30%
geometria	
plan	https://www.gov.pl/zagospodarowanieprzestrzenne/app /AktPlanowaniaPrzestrzennego/PL.ZIPPZP.10584/062007-POG/1POG
strefa planistyczna	PL.ZIPPZP.10584_062007-POG_1POG-348SJ_20250622T161041
identifier	https://www.gov.pl/zagospodarowanieprzestrzenne/app /StrefaPlanistyczna/PL.ZIPPZP.10584/062007-POG/1POG-348SJ /20250622T161041
przestrzen nazw	PL.ZIPPZP.10584/062007-POG
lokalny id	1POG-348SJ
wersja id	20250622T161041
poczatek wersji obiektu	2025-06-22T16:10:41
nazwa	strefa wielofunkcyjna z zabudową mieszkaniową jednorodzinną
oznaczenie	348SJ
symbol	SJ
obowiazuje od	2025-01-27
obowiazuje do	obecnie
status	w opracowaniu https://inspire.ec.europa.eu/codelist/ProcessStepGeneralValue /elaboration
charakter ustalenia	ogólnie wiążące https://inspire.ec.europa.eu/codelist/RegulationNatureValue /generallyBinding
profil podstawowy	teren zabudowy mieszkaniowej jednorodzinnej teren usług teren komunikacji teren zieleni urządzonej teren ogrodów działkowych teren infrastruktury technicznej
profil dodatkowy	teren zabudowy letniskowej lub rekreacji indywidualnej teren zieleni naturalnej teren lasu teren wód

maksymalna nadziemna intensywnosc zabudowy	0.6
maksymalny udzial powierzchni zabudowy	70%
maksymalna wysokosc zabudowy	12.0 m
minimalny udzial powierzchni biologicznie czynnej	30%
geometria	
plan	https://www.gov.pl/zagospodarowanieprzestrzenne/app/AktPlanowaniaPrzestrzennego/PL.ZIPPZP.10584/062007-POG/1POG
strefa planistyczna	PL.ZIPPZP.10584_062007-POG_1POG-349SZ_20250622T173812
identifier	https://www.gov.pl/zagospodarowanieprzestrzenne/app/StrefaPlanistyczna/PL.ZIPPZP.10584/062007-POG/1POG-349SZ/20250622T173812
przestrzen nazw	PL.ZIPPZP.10584/062007-POG
lokalny id	1POG-349SZ
wersja id	20250622T173812
poczatek wersji obiektu	2025-06-22T17:38:12
nazwa	strefa wielofunkcyjna z zabudową zagrodową
oznaczenie	349SZ
symbol	SZ
obowiazuje od	2025-01-28
obowiazuje do	obecnie
status	w opracowaniu https://inspire.ec.europa.eu/codelist/ProcessStepGeneralValue/elaboration
charakter ustalenia	ogólnie wiążące https://inspire.ec.europa.eu/codelist/RegulationNatureValue/generallyBinding
profil podstawowy	teren zabudowy zagrodowej teren produkcji w gospodarstwach rolnych teren akwakultury i obsługi rybactwa teren komunikacji teren zieleni urządzonej teren ogrodów działkowych teren infrastruktury technicznej
profil dodatkowy	teren usług

	teren zieleni naturalnej teren lasu teren wód
maksymalna nadziemna intensywnosc zabudowy	0.8
maksymalny udzial powierzchni zabudowy	70%
maksymalna wysokosc zabudowy	12.0 m
minimalny udzial powierzchni biologicznie czynnej	30%
geometria	
plan	https://www.gov.pl/zagospodarowanieprzestrzenne/app /AktPlanowaniaPrzestrzennego/PL.ZIPPZP.10584/062007-POG/1POG

strefa planistyczna	PL.ZIPPZP.10584_062007-POG_1POG-349SJ_20250622T161045
identifier	https://www.gov.pl/zagospodarowanieprzestrzenne/app /StrefaPlanistyczna/PL.ZIPPZP.10584/062007-POG/1POG-349SJ /20250622T161045
przestrzen nazw	PL.ZIPPZP.10584/062007-POG
lokalny id	1POG-349SJ
wersja id	20250622T161045
poczatek wersji obiektu	2025-06-22T16:10:45
nazwa	strefa wielofunkcyjna z zabudową mieszkaniową jednorodzinną
oznaczenie	349SJ
symbol	SJ
obowiazuje od	2025-01-27
obowiazuje do	obecnie
status	w opracowaniu https://inspire.ec.europa.eu/codelist/ProcessStepGeneralValue /elaboration
charakter ustalenia	ogólnie wiążące https://inspire.ec.europa.eu/codelist/RegulationNatureValue /generallyBinding
profil podstawowy	teren zabudowy mieszkaniowej jednorodzinnej teren usług teren komunikacji teren zieleni urządzonej teren ogrodów działkowych teren infrastruktury technicznej

profil dodatkowy	teren zabudowy letniskowej lub rekreacji indywidualnej teren zieleni naturalnej teren lasu teren wód
maksymalna nadziemna intensywnosc zabudowy	0.6
maksymalny udzial powierzchni zabudowy	70%
maksymalna wysokosc zabudowy	12.0 m
minimalny udzial powierzchni biologicznie czynnej	30%
geometria	
plan	https://www.gov.pl/zagospodarowanieprzestrzenne/app /AktPlanowaniaPrzestrzennego/PL.ZIPPZP.10584/062007-POG/1POG

strefa planistyczna	PL.ZIPPZP.10584_062007-POG_1POG-350SJ_20250622T161126
identifier	https://www.gov.pl/zagospodarowanieprzestrzenne/app /StrefaPlanistyczna/PL.ZIPPZP.10584/062007-POG/1POG-350SJ /20250622T161126
przestrzen nazw	PL.ZIPPZP.10584/062007-POG
lokalny id	1POG-350SJ
wersja id	20250622T161126
poczatek wersji obiektu	2025-06-22T16:11:26
nazwa	strefa wielofunkcyjna z zabudową mieszkaniową jednorodzinną
oznaczenie	350SJ
symbol	SJ
obowiazuje od	2025-01-28
obowiazuje do	obecnie
status	w opracowaniu https://inspire.ec.europa.eu/codelist/ProcessStepGeneralValue /elaboration
charakter ustalenia	ogólnie wiążące https://inspire.ec.europa.eu/codelist/RegulationNatureValue /generallyBinding
profil podstawowy	teren zabudowy mieszkaniowej jednorodzinnej teren usług teren komunikacji teren zieleni urządzonej

	teren ogrodów działkowych teren infrastruktury technicznej
profil dodatkowy	teren zabudowy letniskowej lub rekreacji indywidualnej teren zieleni naturalnej teren lasu teren wód
maksymalna nadziemna intensywnosc zabudowy	0.6
maksymalny udzial powierzchni zabudowy	70%
maksymalna wysokosc zabudowy	12.0 m
minimalny udzial powierzchni biologicznie czynnej	30%
geometria	
plan	https://www.gov.pl/zagospodarowanieprzestrzenne/app /AktPlanowaniaPrzestrzennego/PL.ZIPPZP.10584/062007-POG/1POG

strefa planistyczna	PL.ZIPPZP.10584_062007-POG_1POG-350SZ_20250622T173814
identifier	https://www.gov.pl/zagospodarowanieprzestrzenne/app /StrefaPlanistyczna/PL.ZIPPZP.10584/062007-POG/1POG-350SZ /20250622T173814
przestrzen nazw	PL.ZIPPZP.10584/062007-POG
lokalny id	1POG-350SZ
wersja id	20250622T173814
poczatek wersji obiektu	2025-06-22T17:38:14
nazwa	strefa wielofunkcyjna z zabudową zagrodową
oznaczenie	350SZ
symbol	SZ
obowiazuje od	2025-01-28
obowiazuje do	obecnie
status	w opracowaniu https://inspire.ec.europa.eu/codelist/ProcessStepGeneralValue /elaboration
charakter ustalenia	ogólnie wiążące https://inspire.ec.europa.eu/codelist/RegulationNatureValue /generallyBinding
profil podstawowy	teren zabudowy zagrodowej teren produkcji w gospodarstwach rolnych

	teren akwakultury i obsługi rybactwa teren komunikacji teren zieleni urządzonej teren ogrodów działkowych teren infrastruktury technicznej
profil dodatkowy	teren usług teren zieleni naturalnej teren lasu teren wód
maksymalna nadziemna intensywnosc zabudowy	0.8
maksymalny udzial powierzchni zabudowy	70%
maksymalna wysokosc zabudowy	12.0 m
minimalny udzial powierzchni biologicznie czynnej	30%
geometria	
plan	https://www.gov.pl/zagospodarowanieprzestrzenne/app /AktPlanowaniaPrzestrzennego/PL.ZIPPZP.10584/062007-POG/1POG

strefa planistyczna	PL.ZIPPZP.10584_062007-POG_1POG-351SJ_20250622T161129
identifier	https://www.gov.pl/zagospodarowanieprzestrzenne/app /StrefaPlanistyczna/PL.ZIPPZP.10584/062007-POG/1POG-351SJ /20250622T161129
przestrzen nazw	PL.ZIPPZP.10584/062007-POG
lokalny id	1POG-351SJ
wersja id	20250622T161129
poczatek wersji obiektu	2025-06-22T16:11:29
nazwa	strefa wielofunkcyjna z zabudową mieszkaniową jednorodzinną
oznaczenie	351SJ
symbol	SJ
obowiazuje od	2025-01-28
obowiazuje do	obecnie
status	w opracowaniu https://inspire.ec.europa.eu/codelist/ProcessStepGeneralValue /elaboration
charakter ustalenia	ogólnie wiążące https://inspire.ec.europa.eu/codelist/RegulationNatureValue /generallyBinding

profil podstawowy	teren zabudowy mieszkaniowej jednorodzinnej teren usług teren komunikacji teren zieleni urządzonej teren ogrodów działkowych teren infrastruktury technicznej
profil dodatkowy	teren zabudowy letniskowej lub rekreacji indywidualnej teren zieleni naturalnej teren lasu teren wód
maksymalna nadziemna intensywnosc zabudowy	0.6
maksymalny udzial powierzchni zabudowy	70%
maksymalna wysokosc zabudowy	12.0 m
minimalny udzial powierzchni biologicznie czynnej	30%
geometria	
plan	https://www.gov.pl/zagospodarowanieprzestrzenne/app /AktPlanowaniaPrzestrzennego/PL.ZIPPZP.10584/062007-POG/1POG

strefa planistyczna	PL.ZIPPZP.10584_062007-POG_1POG-351SZ_20250622T173818
identifier	https://www.gov.pl/zagospodarowanieprzestrzenne/app /StrefaPlanistyczna/PL.ZIPPZP.10584/062007-POG/1POG-351SZ /20250622T173818
przestrzen nazw	PL.ZIPPZP.10584/062007-POG
lokalny id	1POG-351SZ
wersja id	20250622T173818
poczatek wersji obiektu	2025-06-22T17:38:18
nazwa	strefa wielofunkcyjna z zabudową zagrodową
oznaczenie	351SZ
symbol	SZ
obowiazuje od	2025-01-28
obowiazuje do	obecnie
status	w opracowaniu https://inspire.ec.europa.eu/codelist/ProcessStepGeneralValue /elaboration
charakter ustalenia	ogólnie wiążące

	https://inspire.ec.europa.eu/codelist/RegulationNatureValue/generallyBinding
profil podstawowy	teren zabudowy zagrodowej teren produkcji w gospodarstwach rolnych teren akwakultury i obsługi rybactwa teren komunikacji teren zieleni urządzonej teren ogrodów działkowych teren infrastruktury technicznej
profil dodatkowy	teren usług teren zieleni naturalnej teren lasu teren wód
maksymalna nadziemna intensywnosc zabudowy	0.8
maksymalny udzial powierzchni zabudowy	70%
maksymalna wysokosc zabudowy	12.0 m
minimalny udzial powierzchni biologicznie czynnej	30%
geometria	
plan	https://www.gov.pl/zagospodarowanieprzestrzenne/app/AktPlanowaniaPrzestrzennego/PL.ZIPPZP.10584/062007-POG/1POG

strefa planistyczna	PL.ZIPPZP.10584_062007-POG_1POG-352SJ_20250622T161140
identifier	https://www.gov.pl/zagospodarowanieprzestrzenne/app/StrefaPlanistyczna/PL.ZIPPZP.10584/062007-POG/1POG-352SJ/20250622T161140
przestrzen nazw	PL.ZIPPZP.10584/062007-POG
lokalny id	1POG-352SJ
wersja id	20250622T161140
poczatek wersji obiektu	2025-06-22T16:11:40
nazwa	strefa wielofunkcyjna z zabudową mieszkaniową jednorodzinną
oznaczenie	352SJ
symbol	SJ
obowiazuje od	2025-01-28
obowiazuje do	obecnie
status	w opracowaniu https://inspire.ec.europa.eu/codelist/ProcessStepGeneralValue

	/elaboration
charakter ustalenia	ogólnie wiążące https://inspire.ec.europa.eu/codelist/RegulationNatureValue/generallyBinding
profil podstawowy	teren zabudowy mieszkaniowej jednorodzinnej teren usług teren komunikacji teren zieleni urządzonej teren ogrodów działkowych teren infrastruktury technicznej
profil dodatkowy	teren zabudowy letniskowej lub rekreacji indywidualnej teren zieleni naturalnej teren lasu teren wód
maksymalna nadziemna intensywnosc zabudowy	0.6
maksymalny udzial powierzchni zabudowy	70%
maksymalna wysokosc zabudowy	12.0 m
minimalny udzial powierzchni biologicznie czynnej	30%
geometria	
plan	https://www.gov.pl/zagospodarowanieprzestrzenne/app/AktPlanowaniaPrzestrzennego/PL.ZIPPZP.10584/062007-POG/1POG

strefa planistyczna	PL.ZIPPZP.10584_062007-POG_1POG-352SZ_20250622T173821
identifier	https://www.gov.pl/zagospodarowanieprzestrzenne/app/StrefaPlanistyczna/PL.ZIPPZP.10584/062007-POG/1POG-352SZ/20250622T173821
przestrzen nazw	PL.ZIPPZP.10584/062007-POG
lokalny id	1POG-352SZ
wersja id	20250622T173821
poczatek wersji obiektu	2025-06-22T17:38:21
nazwa	strefa wielofunkcyjna z zabudową zagrodową
oznaczenie	352SZ
symbol	SZ
obowiazuje od	2025-01-27
obowiazuje do	obecnie

status	w opracowaniu https://inspire.ec.europa.eu/codelist/ProcessStepGeneralValue/elaboration
charakter ustalenia	ogólnie wiążące https://inspire.ec.europa.eu/codelist/RegulationNatureValue/generallyBinding
profil podstawowy	teren zabudowy zagrodowej teren produkcji w gospodarstwach rolnych teren akwakultury i obsługi rybactwa teren komunikacji teren zieleni urządzonej teren ogrodów działkowych teren infrastruktury technicznej
profil dodatkowy	teren usług teren zieleni naturalnej teren lasu teren wód
maksymalna nadziemna intensywnosc zabudowy	0.8
maksymalny udzial powierzchni zabudowy	70%
maksymalna wysokosc zabudowy	12.0 m
minimalny udzial powierzchni biologicznie czynnej	30%
geometria	
plan	https://www.gov.pl/zagospodarowanieprzestrzenne/app/AktPlanowaniaPrzestrzennego/PL.ZIPPZP.10584/062007-POG/1POG

strefa planistyczna	PL.ZIPPZP.10584_062007-POG_1POG-353SJ_20250622T161144
identifier	https://www.gov.pl/zagospodarowanieprzestrzenne/app/StrefaPlanistyczna/PL.ZIPPZP.10584/062007-POG/1POG-353SJ/20250622T161144
przestrzen nazw	PL.ZIPPZP.10584/062007-POG
lokalny id	1POG-353SJ
wersja id	20250622T161144
poczatek wersji obiektu	2025-06-22T16:11:44
nazwa	strefa wielofunkcyjna z zabudową mieszkaniową jednorodzinną
oznaczenie	353SJ
symbol	SJ

obowiazuje od	2025-01-21
obowiazuje do	obecnie
status	w opracowaniu https://inspire.ec.europa.eu/codelist/ProcessStepGeneralValue/elaboration
charakter ustalenia	ogólnie wiążące https://inspire.ec.europa.eu/codelist/RegulationNatureValue/generallyBinding
profil podstawowy	teren zabudowy mieszkaniowej jednorodzinnej teren usług teren komunikacji teren zieleni urządzonej teren ogrodów działkowych teren infrastruktury technicznej
profil dodatkowy	teren zabudowy letniskowej lub rekreacji indywidualnej teren zieleni naturalnej teren lasu teren wód
maksymalna nadziemna intensywnosc zabudowy	0.6
maksymalny udzial powierzchni zabudowy	70%
maksymalna wysokosc zabudowy	12.0 m
minimalny udzial powierzchni biologicznie czynnej	30%
geometria	
plan	https://www.gov.pl/zagospodarowanieprzestrzenne/app/AktPlanowaniaPrzestrzennego/PL.ZIPPZP.10584/062007-POG/1POG

strefa planistyczna	PL.ZIPPZP.10584_062007-POG_1POG-353SZ_20250622T173824
identifier	https://www.gov.pl/zagospodarowanieprzestrzenne/app/StrefaPlanistyczna/PL.ZIPPZP.10584/062007-POG/1POG-353SZ/20250622T173824
przestrzen nazw	PL.ZIPPZP.10584/062007-POG
lokalny id	1POG-353SZ
wersja id	20250622T173824
poczatek wersji obiektu	2025-06-22T17:38:24
nazwa	strefa wielofunkcyjna z zabudową zagrodową
oznaczenie	353SZ

symbol	SZ
obowiazuje od	2025-01-27
obowiazuje do	obecnie
status	w opracowaniu https://inspire.ec.europa.eu/codelist/ProcessStepGeneralValue/elaboration
charakter ustalenia	ogólnie wiążące https://inspire.ec.europa.eu/codelist/RegulationNatureValue/generallyBinding
profil podstawowy	teren zabudowy zagrodowej teren produkcji w gospodarstwach rolnych teren akwakultury i obsługi rybactwa teren komunikacji teren zieleni urządzonej teren ogrodów działkowych teren infrastruktury technicznej
profil dodatkowy	teren usług teren zieleni naturalnej teren lasu teren wód
maksymalna nadziemna intensywnosc zabudowy	0.8
maksymalny udzial powierzchni zabudowy	70%
maksymalna wysokosc zabudowy	12.0 m
minimalny udzial powierzchni biologicznie czynnej	30%
geometria	
plan	https://www.gov.pl/zagospodarowanieprzestrzenne/app/AktPlanowaniaPrzestrzennego/PL.ZIPPZP.10584/062007-POG/1POG

strefa planistyczna	PL.ZIPPZP.10584_062007-POG_1POG-354SZ_20250622T173911
identifier	https://www.gov.pl/zagospodarowanieprzestrzenne/app/StrefaPlanistyczna/PL.ZIPPZP.10584/062007-POG/1POG-354SZ/20250622T173911
przestrzen nazw	PL.ZIPPZP.10584/062007-POG
lokalny id	1POG-354SZ
wersja id	20250622T173911
poczatek wersji obiektu	2025-06-22T17:39:11

nazwa	strefa wielofunkcyjna z zabudową zagrodową
oznaczenie	354SZ
symbol	SZ
obowiazuje od	2025-01-27
obowiazuje do	obecnie
status	w opracowaniu https://inspire.ec.europa.eu/codelist/ProcessStepGeneralValue/elaboration
charakter ustalenia	ogólnie wiążące https://inspire.ec.europa.eu/codelist/RegulationNatureValue/generallyBinding
profil podstawowy	teren zabudowy zagrodowej teren produkcji w gospodarstwach rolnych teren akwakultury i obsługi rybactwa teren komunikacji teren zieleni urządzonej teren ogrodów działkowych teren infrastruktury technicznej
profil dodatkowy	teren usług teren zieleni naturalnej teren lasu teren wód
maksymalna nadziemna intensywnosc zabudowy	0.8
maksymalny udzial powierzchni zabudowy	70%
maksymalna wysokosc zabudowy	12.0 m
minimalny udzial powierzchni biologicznie czynnej	30%
geometria	
plan	https://www.gov.pl/zagospodarowanieprzestrzenne/app/AktPlanowaniaPrzestrzennego/PL.ZIPPZP.10584/062007-POG/1POG

strefa planistyczna	PL.ZIPPZP.10584_062007-POG_1POG-354SJ_20250622T161147
identifier	https://www.gov.pl/zagospodarowanieprzestrzenne/app/StrefaPlanistyczna/PL.ZIPPZP.10584/062007-POG/1POG-354SJ/20250622T161147
przestrzen nazw	PL.ZIPPZP.10584/062007-POG
lokalny id	1POG-354SJ

wersja id	20250622T161147
poczatek wersji obiektu	2025-06-22T16:11:47
nazwa	strefa wielofunkcyjna z zabudową mieszkaniową jednorodzinną
oznaczenie	354SJ
symbol	SJ
obowiazuje od	2025-01-27
obowiazuje do	obecnie
status	w opracowaniu https://inspire.ec.europa.eu/codelist/ProcessStepGeneralValue/elaboration
charakter ustalenia	ogólnie wiążące https://inspire.ec.europa.eu/codelist/RegulationNatureValue/generallyBinding
profil podstawowy	teren zabudowy mieszkaniowej jednorodzinnej teren usług teren komunikacji teren zieleni urządzonej teren ogrodów działkowych teren infrastruktury technicznej
profil dodatkowy	teren zabudowy letniskowej lub rekreacji indywidualnej teren zieleni naturalnej teren lasu teren wód
maksymalna nadziemna intensywnosc zabudowy	0.6
maksymalny udzial powierzchni zabudowy	70%
maksymalna wysokosc zabudowy	12.0 m
minimalny udzial powierzchni biologicznie czynnej	30%
geometria	
plan	https://www.gov.pl/zagospodarowanieprzestrzenne/app/AktPlanowaniaPrzestrzennego/PL.ZIPPZP.10584/062007-POG/1POG

strefa planistyczna	PL.ZIPPZP.10584_062007-POG_1POG-355SZ_20250622T173915
identifier	https://www.gov.pl/zagospodarowanieprzestrzenne/app/StrefaPlanistyczna/PL.ZIPPZP.10584/062007-POG/1POG-355SZ/20250622T173915
przestrzen nazw	PL.ZIPPZP.10584/062007-POG

lokalny id	1POG-355SZ
wersja id	20250622T173915
poczatek wersji obiektu	2025-06-22T17:39:15
nazwa	strefa wielofunkcyjna z zabudową zagrodową
oznaczenie	355SZ
symbol	SZ
obowiazuje od	2025-01-27
obowiazuje do	obecnie
status	w opracowaniu https://inspire.ec.europa.eu/codelist/ProcessStepGeneralValue/elaboration
charakter ustalenia	ogólnie wiążące https://inspire.ec.europa.eu/codelist/RegulationNatureValue/generallyBinding
profil podstawowy	teren zabudowy zagrodowej teren produkcji w gospodarstwach rolnych teren akwakultury i obsługi rybactwa teren komunikacji teren zieleni urządzonej teren ogrodów działkowych teren infrastruktury technicznej
profil dodatkowy	teren usług teren zieleni naturalnej teren lasu teren wód
maksymalna nadziemna intensywnosc zabudowy	0.8
maksymalny udzial powierzchni zabudowy	70%
maksymalna wysokosc zabudowy	12.0 m
minimalny udzial powierzchni biologicznie czynnej	30%
geometria	
plan	https://www.gov.pl/zagospodarowanieprzestrzenne/app/AktPlanowaniaPrzestrzennego/PL.ZIPPZP.10584/062007-POG/1POG

strefa planistyczna	PL.ZIPPZP.10584_062007-POG_1POG-355SJ_20250622T161150
identifier	https://www.gov.pl/zagospodarowanieprzestrzenne/app/StrefaPlanistyczna/PL.ZIPPZP.10584/062007-POG/1POG-355SJ

	/20250622T161150
przestrzen nazw	PL.ZIPPZP.10584/062007-POG
lokalny id	1POG-355SJ
wersja id	20250622T161150
poczatek wersji obiektu	2025-06-22T16:11:50
nazwa	strefa wielofunkcyjna z zabudową mieszkaniową jednorodzinną
oznaczenie	355SJ
symbol	SJ
obowiazuje od	2025-01-27
obowiazuje do	obecnie
status	w opracowaniu https://inspire.ec.europa.eu/codelist/ProcessStepGeneralValue/elaboration
charakter ustalenia	ogólnie wiążące https://inspire.ec.europa.eu/codelist/RegulationNatureValue/generallyBinding
profil podstawowy	teren zabudowy mieszkaniowej jednorodzinnej teren usług teren komunikacji teren zieleni urządzonej teren ogrodów działkowych teren infrastruktury technicznej
profil dodatkowy	teren zabudowy letniskowej lub rekreacji indywidualnej teren zieleni naturalnej teren lasu teren wód
maksymalna nadziemna intensywnosc zabudowy	0.6
maksymalny udzial powierzchni zabudowy	70%
maksymalna wysokosc zabudowy	12.0 m
minimalny udzial powierzchni biologicznie czynnej	30%
geometria	
plan	https://www.gov.pl/zagospodarowanieprzestrzenne/app/AktPlanowaniaPrzestrzennego/PL.ZIPPZP.10584/062007-POG/1POG
strefa planistyczna	PL.ZIPPZP.10584_062007-POG_1POG-356SZ_20250622T173918

identifier	https://www.gov.pl/zagospodarowanieprzestrzenne/app /StrefaPlanistyczna/PL.ZIPPZP.10584/062007-POG/1POG-356SZ /20250622T173918
przestrzen nazw	PL.ZIPPZP.10584/062007-POG
lokalny id	1POG-356SZ
wersja id	20250622T173918
poczatek wersji obiektu	2025-06-22T17:39:18
nazwa	strefa wielofunkcyjna z zabudową zagrodową
oznaczenie	356SZ
symbol	SZ
obowiazuje od	2025-01-27
obowiazuje do	obecnie
status	w opracowaniu https://inspire.ec.europa.eu/codelist/ProcessStepGeneralValue /elaboration
charakter ustalenia	ogólnie wiążące https://inspire.ec.europa.eu/codelist/RegulationNatureValue /generallyBinding
profil podstawowy	teren zabudowy zagrodowej teren produkcji w gospodarstwach rolnych teren akwakultury i obsługi rybactwa teren komunikacji teren zieleni urządzonej teren ogrodów działkowych teren infrastruktury technicznej
profil dodatkowy	teren usług teren zieleni naturalnej teren lasu teren wód
maksymalna nadziemna intensywnosc zabudowy	0.8
maksymalny udzial powierzchni zabudowy	70%
maksymalna wysokosc zabudowy	12.0 m
minimalny udzial powierzchni biologicznie czynnej	30%
geometria	
plan	https://www.gov.pl/zagospodarowanieprzestrzenne/app /AktPlanowaniaPrzestrzennego/PL.ZIPPZP.10584/062007-POG/1POG

strefa planistyczna	PL.ZIPPZP.10584_062007-POG_1POG-356SJ_20250622T161154
identifier	https://www.gov.pl/zagospodarowanieprzestrzenne/app/StrefaPlanistyczna/PL.ZIPPZP.10584/062007-POG/1POG-356SJ/20250622T161154
przestrzen nazw	PL.ZIPPZP.10584/062007-POG
lokalny id	1POG-356SJ
wersja id	20250622T161154
poczatek wersji obiektu	2025-06-22T16:11:54
nazwa	strefa wielofunkcyjna z zabudową mieszkaniową jednorodzinną
oznaczenie	356SJ
symbol	SJ
obowiazuje od	2025-01-27
obowiazuje do	obecnie
status	w opracowaniu https://inspire.ec.europa.eu/codelist/ProcessStepGeneralValue/elaboration
charakter ustalenia	ogólnie wiążące https://inspire.ec.europa.eu/codelist/RegulationNatureValue/generallyBinding
profil podstawowy	teren zabudowy mieszkaniowej jednorodzinnej teren usług teren komunikacji teren zieleni urządzonej teren ogrodów działkowych teren infrastruktury technicznej
profil dodatkowy	teren zabudowy letniskowej lub rekreacji indywidualnej teren zieleni naturalnej teren lasu teren wód
maksymalna nadziemna intensywnosc zabudowy	0.6
maksymalny udzial powierzchni zabudowy	70%
maksymalna wysokosc zabudowy	12.0 m
minimalny udzial powierzchni biologicznie czynnej	30%
geometria	

plan	https://www.gov.pl/zagospodarowanieprzestrzenne/app /AktPlanowaniaPrzestrzennego/PL.ZIPPZP.10584/062007-POG/1POG
strefa planistyczna	PL.ZIPPZP.10584_062007-POG_1POG-357SJ_20250622T161156
identifier	https://www.gov.pl/zagospodarowanieprzestrzenne/app /StrefaPlanistyczna/PL.ZIPPZP.10584/062007-POG/1POG-357SJ /20250622T161156
przestrzen nazw	PL.ZIPPZP.10584/062007-POG
lokalny id	1POG-357SJ
wersja id	20250622T161156
poczatek wersji obiektu	2025-06-22T16:11:56
nazwa	strefa wielofunkcyjna z zabudową mieszkaniową jednorodzinną
oznaczenie	357SJ
symbol	SJ
obowiazuje od	2025-01-27
obowiazuje do	obecnie
status	w opracowaniu https://inspire.ec.europa.eu/codelist/ProcessStepGeneralValue /elaboration
charakter ustalenia	ogólnie wiążące https://inspire.ec.europa.eu/codelist/RegulationNatureValue /generallyBinding
profil podstawowy	teren zabudowy mieszkaniowej jednorodzinnej teren usług teren komunikacji teren zieleni urządzonej teren ogrodów działkowych teren infrastruktury technicznej
profil dodatkowy	teren zabudowy letniskowej lub rekreacji indywidualnej teren zieleni naturalnej teren lasu teren wód
maksymalna nadziemna intensywnosc zabudowy	0.6
maksymalny udzial powierzchni zabudowy	70%
maksymalna wysokosc zabudowy	12.0 m
minimalny udzial powierzchni biologicznie czynnej	30%
geometria	



plan	https://www.gov.pl/zagospodarowanieprzestrzenne/app /AktPlanowaniaPrzestrzennego/PL.ZIPPZP.10584/062007-POG/1POG
strefa planistyczna	PL.ZIPPZP.10584_062007-POG_1POG-357SZ_20250622T173921
identifier	https://www.gov.pl/zagospodarowanieprzestrzenne/app /StrefaPlanistyczna/PL.ZIPPZP.10584/062007-POG/1POG-357SZ /20250622T173921
przestrzen nazw	PL.ZIPPZP.10584/062007-POG
lokalny id	1POG-357SZ
wersja id	20250622T173921
poczatek wersji obiektu	2025-06-22T17:39:21
nazwa	strefa wielofunkcyjna z zabudową zagrodową
oznaczenie	357SZ
symbol	SZ
obowiazuje od	2025-01-27
obowiazuje do	obecnie
status	w opracowaniu https://inspire.ec.europa.eu/codelist/ProcessStepGeneralValue /elaboration
charakter ustalenia	ogólnie wiążące https://inspire.ec.europa.eu/codelist/RegulationNatureValue /generallyBinding
profil podstawowy	teren zabudowy zagrodowej teren produkcji w gospodarstwach rolnych teren akwakultury i obsługi rybactwa teren komunikacji teren zieleni urządzonej teren ogrodów działkowych teren infrastruktury technicznej
profil dodatkowy	teren usług teren zieleni naturalnej teren lasu teren wód
maksymalna nadziemna intensywnosc zabudowy	0.8
maksymalny udzial powierzchni zabudowy	70%
maksymalna wysokosc zabudowy	12.0 m

minimalny udzial powierzchni biologicznie czynnej	30%
geometria	
plan	https://www.gov.pl/zagospodarowanieprzestrzenne/app/AktPlanowaniaPrzestrzennego/PL.ZIPPZP.10584/062007-POG/1POG
strefa planistyczna	PL.ZIPPZP.10584_062007-POG_1POG-358SJ_20250622T161202
identifier	https://www.gov.pl/zagospodarowanieprzestrzenne/app/StrefaPlanistyczna/PL.ZIPPZP.10584/062007-POG/1POG-358SJ/20250622T161202
przestrzen nazw	PL.ZIPPZP.10584/062007-POG
lokalny id	1POG-358SJ
wersja id	20250622T161202
poczatek wersji obiektu	2025-06-22T16:12:02
nazwa	strefa wielofunkcyjna z zabudową mieszkaniową jednorodzinną
oznaczenie	358SJ
symbol	SJ
obowiazuje od	2025-01-27
obowiazuje do	obecnie
status	w opracowaniu https://inspire.ec.europa.eu/codelist/ProcessStepGeneralValue/elaboration
charakter ustalenia	ogólnie wiążące https://inspire.ec.europa.eu/codelist/RegulationNatureValue/generallyBinding
profil podstawowy	teren zabudowy mieszkaniowej jednorodzinnej teren usług teren komunikacji teren zieleni urządzonej teren ogrodów działkowych teren infrastruktury technicznej
profil dodatkowy	teren zabudowy letniskowej lub rekreacji indywidualnej teren zieleni naturalnej teren lasu teren wód
maksymalna nadziemna intensywnosc zabudowy	0.6
maksymalny udzial powierzchni zabudowy	70%

maksymalna wysokosc zabudowy	12.0 m
minimalny udzial powierzchni biologicznie czynnej	30%
geometria	
plan	https://www.gov.pl/zagospodarowanieprzestrzenne/app/AktPlanowaniaPrzestrzennego/PL.ZIPPZP.10584/062007-POG/1POG
strefa planistyczna	PL.ZIPPZP.10584_062007-POG_1POG-358SZ_20250622T173956
identifier	https://www.gov.pl/zagospodarowanieprzestrzenne/app/StrefaPlanistyczna/PL.ZIPPZP.10584/062007-POG/1POG-358SZ/20250622T173956
przestrzen nazw	PL.ZIPPZP.10584/062007-POG
lokalny id	1POG-358SZ
wersja id	20250622T173956
poczatek wersji obiektu	2025-06-22T17:39:56
nazwa	strefa wielofunkcyjna z zabudową zagrodową
oznaczenie	358SZ
symbol	SZ
obowiazuje od	2025-01-27
obowiazuje do	obecnie
status	w opracowaniu https://inspire.ec.europa.eu/codelist/ProcessStepGeneralValue/elaboration
charakter ustalenia	ogólnie wiążące https://inspire.ec.europa.eu/codelist/RegulationNatureValue/generallyBinding
profil podstawowy	teren zabudowy zagrodowej teren produkcji w gospodarstwach rolnych teren akwakultury i obsługi rybactwa teren komunikacji teren zieleni urządzonej teren ogrodów działkowych teren infrastruktury technicznej
profil dodatkowy	teren usług teren zieleni naturalnej teren lasu teren wód
maksymalna nadziemna intensywnosc zabudowy	0.8

maksymalny udzial powierzchni zabudowy	70%
maksymalna wysokosc zabudowy	12.0 m
minimalny udzial powierzchni biologicznie czynnej	30%
geometria	
plan	https://www.gov.pl/zagospodarowanieprzestrzenne/app/AktPlanowaniaPrzestrzennego/PL.ZIPPZP.10584/062007-POG/1POG

strefa planistyczna	PL.ZIPPZP.10584_062007-POG_1POG-359SZ_20250622T173959
identifier	https://www.gov.pl/zagospodarowanieprzestrzenne/app/StrefaPlanistyczna/PL.ZIPPZP.10584/062007-POG/1POG-359SZ/20250622T173959
przestrzen nazw	PL.ZIPPZP.10584/062007-POG
lokalny id	1POG-359SZ
wersja id	20250622T173959
poczatek wersji obiektu	2025-06-22T17:39:59
nazwa	strefa wielofunkcyjna z zabudową zagrodową
oznaczenie	359SZ
symbol	SZ
obowiazuje od	2025-01-27
obowiazuje do	obecnie
status	w opracowaniu https://inspire.ec.europa.eu/codelist/ProcessStepGeneralValue/elaboration
charakter ustalenia	ogólnie wiążące https://inspire.ec.europa.eu/codelist/RegulationNatureValue/generallyBinding
profil podstawowy	teren zabudowy zagrodowej teren produkcji w gospodarstwach rolnych teren akwakultury i obsługi rybactwa teren komunikacji teren zieleni urządzonej teren ogrodów działkowych teren infrastruktury technicznej
profil dodatkowy	teren usług teren zieleni naturalnej teren lasu teren wód

maksymalna nadziemna intensywnosc zabudowy	0.8
maksymalny udzial powierzchni zabudowy	70%
maksymalna wysokosc zabudowy	12.0 m
minimalny udzial powierzchni biologicznie czynnej	30%
geometria	
plan	https://www.gov.pl/zagospodarowanieprzestrzenne/app /AktPlanowaniaPrzestrzennego/PL.ZIPPZP.10584/062007-POG/1POG

strefa planistyczna	PL.ZIPPZP.10584_062007-POG_1POG-359SJ_20250622T161208
identifier	https://www.gov.pl/zagospodarowanieprzestrzenne/app /StrefaPlanistyczna/PL.ZIPPZP.10584/062007-POG/1POG-359SJ /20250622T161208
przestrzen nazw	PL.ZIPPZP.10584/062007-POG
lokalny id	1POG-359SJ
wersja id	20250622T161208
poczatek wersji obiektu	2025-06-22T16:12:08
nazwa	strefa wielofunkcyjna z zabudową mieszkaniową jednorodzinną
oznaczenie	359SJ
symbol	SJ
obowiazuje od	2025-02-02
obowiazuje do	obecnie
status	w opracowaniu https://inspire.ec.europa.eu/codelist/ProcessStepGeneralValue /elaboration
charakter ustalenia	ogólnie wiążące https://inspire.ec.europa.eu/codelist/RegulationNatureValue /generallyBinding
profil podstawowy	teren zabudowy mieszkaniowej jednorodzinnej teren usług teren komunikacji teren zieleni urządzonej teren ogrodów działkowych teren infrastruktury technicznej
profil dodatkowy	teren zabudowy letniskowej lub rekreacji indywidualnej teren zieleni naturalnej

	teren lasu teren wód
maksymalna nadziemna intensywnosc zabudowy	0.6
maksymalny udzial powierzchni zabudowy	70%
maksymalna wysokosc zabudowy	12.0 m
minimalny udzial powierzchni biologicznie czynnej	30%
geometria	
plan	https://www.gov.pl/zagospodarowanieprzestrzenne/app /AktPlanowaniaPrzestrzennego/PL.ZIPPZP.10584/062007-POG/1POG

strefa planistyczna	PL.ZIPPZP.10584_062007-POG_1POG-360SZ_20250622T174004
identifier	https://www.gov.pl/zagospodarowanieprzestrzenne/app /StrefaPlanistyczna/PL.ZIPPZP.10584/062007-POG/1POG-360SZ /20250622T174004
przestrzen nazw	PL.ZIPPZP.10584/062007-POG
lokalny id	1POG-360SZ
wersja id	20250622T174004
poczatek wersji obiektu	2025-06-22T17:40:04
nazwa	strefa wielofunkcyjna z zabudową zagrodową
oznaczenie	360SZ
symbol	SZ
obowiazuje od	2025-01-27
obowiazuje do	obecnie
status	w opracowaniu https://inspire.ec.europa.eu/codelist/ProcessStepGeneralValue /elaboration
charakter ustalenia	ogólnie wiążące https://inspire.ec.europa.eu/codelist/RegulationNatureValue /generallyBinding
profil podstawowy	teren zabudowy zagrodowej teren produkcji w gospodarstwach rolnych teren akwakultury i obsługi rybactwa teren komunikacji teren zieleni urządzonej teren ogrodów działkowych teren infrastruktury technicznej

profil dodatkowy	teren usług teren zieleni naturalnej teren lasu teren wód
maksymalna nadziemna intensywnosc zabudowy	0.8
maksymalny udzial powierzchni zabudowy	70%
maksymalna wysokosc zabudowy	12.0 m
minimalny udzial powierzchni biologicznie czynnej	30%
geometria	
plan	https://www.gov.pl/zagospodarowanieprzestrzenne/app /AktPlanowaniaPrzestrzennego/PL.ZIPPZP.10584/062007-POG/1POG

strefa planistyczna	PL.ZIPPZP.10584_062007-POG_1POG-360SJ_20250622T161218
identifier	https://www.gov.pl/zagospodarowanieprzestrzenne/app /StrefaPlanistyczna/PL.ZIPPZP.10584/062007-POG/1POG-360SJ /20250622T161218
przestrzen nazw	PL.ZIPPZP.10584/062007-POG
lokalny id	1POG-360SJ
wersja id	20250622T161218
poczatek wersji obiektu	2025-06-22T16:12:18
nazwa	strefa wielofunkcyjna z zabudową mieszkaniową jednorodzinną
oznaczenie	360SJ
symbol	SJ
obowiazuje od	2025-01-27
obowiazuje do	obecnie
status	w opracowaniu https://inspire.ec.europa.eu/codelist/ProcessStepGeneralValue /elaboration
charakter ustalenia	ogólnie wiążące https://inspire.ec.europa.eu/codelist/RegulationNatureValue /generallyBinding
profil podstawowy	teren zabudowy mieszkaniowej jednorodzinnej teren usług teren komunikacji teren zieleni urządzonej

	teren ogrodów działkowych teren infrastruktury technicznej
profil dodatkowy	teren zabudowy letniskowej lub rekreacji indywidualnej teren zieleni naturalnej teren lasu teren wód
maksymalna nadziemna intensywnosc zabudowy	0.6
maksymalny udzial powierzchni zabudowy	70%
maksymalna wysokosc zabudowy	12.0 m
minimalny udzial powierzchni biologicznie czynnej	30%
geometria	
plan	https://www.gov.pl/zagospodarowanieprzestrzenne/app /AktPlanowaniaPrzestrzennego/PL.ZIPPZP.10584/062007-POG/1POG

strefa planistyczna	PL.ZIPPZP.10584_062007-POG_1POG-361SJ_20250622T161215
identifier	https://www.gov.pl/zagospodarowanieprzestrzenne/app /StrefaPlanistyczna/PL.ZIPPZP.10584/062007-POG/1POG-361SJ /20250622T161215
przestrzen nazw	PL.ZIPPZP.10584/062007-POG
lokalny id	1POG-361SJ
wersja id	20250622T161215
poczatek wersji obiektu	2025-06-22T16:12:15
nazwa	strefa wielofunkcyjna z zabudową mieszkaniową jednorodzinną
oznaczenie	361SJ
symbol	SJ
obowiazuje od	2025-01-27
obowiazuje do	obecnie
status	w opracowaniu https://inspire.ec.europa.eu/codelist/ProcessStepGeneralValue /elaboration
charakter ustalenia	ogólnie wiążące https://inspire.ec.europa.eu/codelist/RegulationNatureValue /generallyBinding
profil podstawowy	teren zabudowy mieszkaniowej jednorodzinnej teren usług

	teren komunikacji teren zieleni urządzonej teren ogrodów działkowych teren infrastruktury technicznej
profil dodatkowy	teren zabudowy letniskowej lub rekreacji indywidualnej teren zieleni naturalnej teren lasu teren wód
maksymalna nadziemna intensywnosc zabudowy	0.6
maksymalny udzial powierzchni zabudowy	70%
maksymalna wysokosc zabudowy	12.0 m
minimalny udzial powierzchni biologicznie czynnej	30%
geometria	
plan	https://www.gov.pl/zagospodarowanieprzestrzenne/app/AktPlanowaniaPrzestrzennego/PL.ZIPPZP.10584/062007-POG/1POG

strefa planistyczna	PL.ZIPPZP.10584_062007-POG_1POG-361SZ_20250622T174014
identifier	https://www.gov.pl/zagospodarowanieprzestrzenne/app/StrefaPlanistyczna/PL.ZIPPZP.10584/062007-POG/1POG-361SZ/20250622T174014
przestrzen nazw	PL.ZIPPZP.10584/062007-POG
lokalny id	1POG-361SZ
wersja id	20250622T174014
poczatek wersji obiektu	2025-06-22T17:40:14
nazwa	strefa wielofunkcyjna z zabudową zagrodową
oznaczenie	361SZ
symbol	SZ
obowiazuje od	2025-01-27
obowiazuje do	obecnie
status	w opracowaniu https://inspire.ec.europa.eu/codelist/ProcessStepGeneralValue/elaboration
charakter ustalenia	ogólnie wiążące https://inspire.ec.europa.eu/codelist/RegulationNatureValue/generallyBinding

profil podstawowy	teren zabudowy zagrodowej teren produkcji w gospodarstwach rolnych teren akwakultury i obsługi rybactwa teren komunikacji teren zieleni urządzonej teren ogrodów działkowych teren infrastruktury technicznej
profil dodatkowy	teren usług teren zieleni naturalnej teren lasu teren wód
maksymalna nadziemna intensywnosc zabudowy	0.8
maksymalny udzial powierzchni zabudowy	70%
maksymalna wysokosc zabudowy	12.0 m
minimalny udzial powierzchni biologicznie czynnej	30%
geometria	
plan	https://www.gov.pl/zagospodarowanieprzestrzenne/app/AktPlanowaniaPrzestrzennego/PL.ZIPPZP.10584/062007-POG/1POG

strefa planistyczna	PL.ZIPPZP.10584_062007-POG_1POG-362SZ_20250622T174017
identifier	https://www.gov.pl/zagospodarowanieprzestrzenne/app/StrefaPlanistyczna/PL.ZIPPZP.10584/062007-POG/1POG-362SZ/20250622T174017
przestrzen nazw	PL.ZIPPZP.10584/062007-POG
lokalny id	1POG-362SZ
wersja id	20250622T174017
poczatek wersji obiektu	2025-06-22T17:40:17
nazwa	strefa wielofunkcyjna z zabudową zagrodową
oznaczenie	362SZ
symbol	SZ
obowiazuje od	2025-01-27
obowiazuje do	obecnie
status	w opracowaniu https://inspire.ec.europa.eu/codelist/ProcessStepGeneralValue/elaboration
charakter ustalenia	ogólnie wiążące

	https://inspire.ec.europa.eu/codelist/RegulationNatureValue/generallyBinding
profil podstawowy	teren zabudowy zagrodowej teren produkcji w gospodarstwach rolnych teren akwakultury i obsługi rybactwa teren komunikacji teren zieleni urządzonej teren ogrodów działkowych teren infrastruktury technicznej
profil dodatkowy	teren usług teren zieleni naturalnej teren lasu teren wód
maksymalna nadziemna intensywnosc zabudowy	0.8
maksymalny udzial powierzchni zabudowy	70%
maksymalna wysokosc zabudowy	12.0 m
minimalny udzial powierzchni biologicznie czynnej	30%
geometria	
plan	https://www.gov.pl/zagospodarowanieprzestrzenne/app/AktPlanowaniaPrzestrzennego/PL.ZIPPZP.10584/062007-POG/1POG

strefa planistyczna	PL.ZIPPZP.10584_062007-POG_1POG-362SJ_20250622T161222
identifier	https://www.gov.pl/zagospodarowanieprzestrzenne/app/StrefaPlanistyczna/PL.ZIPPZP.10584/062007-POG/1POG-362SJ/20250622T161222
przestrzen nazw	PL.ZIPPZP.10584/062007-POG
lokalny id	1POG-362SJ
wersja id	20250622T161222
poczatek wersji obiektu	2025-06-22T16:12:22
nazwa	strefa wielofunkcyjna z zabudową mieszkaniową jednorodzinną
oznaczenie	362SJ
symbol	SJ
obowiazuje od	2025-01-28
obowiazuje do	obecnie
status	w opracowaniu https://inspire.ec.europa.eu/codelist/ProcessStepGeneralValue

	/elaboration
charakter ustalenia	ogólnie wiążące https://inspire.ec.europa.eu/codelist/RegulationNatureValue/generallyBinding
profil podstawowy	teren zabudowy mieszkaniowej jednorodzinnej teren usług teren komunikacji teren zieleni urządzonej teren ogrodów działkowych teren infrastruktury technicznej
profil dodatkowy	teren zabudowy letniskowej lub rekreacji indywidualnej teren zieleni naturalnej teren lasu teren wód
maksymalna nadziemna intensywnosc zabudowy	0.6
maksymalny udzial powierzchni zabudowy	70%
maksymalna wysokosc zabudowy	12.0 m
minimalny udzial powierzchni biologicznie czynnej	30%
geometria	
plan	https://www.gov.pl/zagospodarowanieprzestrzenne/app/AktPlanowaniaPrzestrzennego/PL.ZIPPZP.10584/062007-POG/1POG

strefa planistyczna	PL.ZIPPZP.10584_062007-POG_1POG-363SJ_20250622T161224
identifier	https://www.gov.pl/zagospodarowanieprzestrzenne/app/StrefaPlanistyczna/PL.ZIPPZP.10584/062007-POG/1POG-363SJ/20250622T161224
przestrzen nazw	PL.ZIPPZP.10584/062007-POG
lokalny id	1POG-363SJ
wersja id	20250622T161224
poczatek wersji obiektu	2025-06-22T16:12:24
nazwa	strefa wielofunkcyjna z zabudową mieszkaniową jednorodzinną
oznaczenie	363SJ
symbol	SJ
obowiazuje od	2025-01-27
obowiazuje do	obecnie

status	w opracowaniu https://inspire.ec.europa.eu/codelist/ProcessStepGeneralValue/elaboration
charakter ustalenia	ogólnie wiążące https://inspire.ec.europa.eu/codelist/RegulationNatureValue/generallyBinding
profil podstawowy	teren zabudowy mieszkaniowej jednorodzinnej teren usług teren komunikacji teren zieleni urządzonej teren ogrodów działkowych teren infrastruktury technicznej
profil dodatkowy	teren zabudowy letniskowej lub rekreacji indywidualnej teren zieleni naturalnej teren lasu teren wód
maksymalna nadziemna intensywnosc zabudowy	0.6
maksymalny udzial powierzchni zabudowy	70%
maksymalna wysokosc zabudowy	12.0 m
minimalny udzial powierzchni biologicznie czynnej	30%
geometria	
plan	https://www.gov.pl/zagospodarowanieprzestrzenne/app/AktPlanowaniaPrzestrzennego/PL.ZIPPZP.10584/062007-POG/1POG

strefa planistyczna	PL.ZIPPZP.10584_062007-POG_1POG-363SZ_20250622T174022
identifier	https://www.gov.pl/zagospodarowanieprzestrzenne/app/StrefaPlanistyczna/PL.ZIPPZP.10584/062007-POG/1POG-363SZ/20250622T174022
przestrzen nazw	PL.ZIPPZP.10584/062007-POG
lokalny id	1POG-363SZ
wersja id	20250622T174022
poczatek wersji obiektu	2025-06-22T17:40:22
nazwa	strefa wielofunkcyjna z zabudową zagrodową
oznaczenie	363SZ
symbol	SZ
obowiazuje od	2025-01-27

obowiazuje do	obecnie
status	w opracowaniu https://inspire.ec.europa.eu/codelist/ProcessStepGeneralValue/elaboration
charakter ustalenia	ogólnie wiążące https://inspire.ec.europa.eu/codelist/RegulationNatureValue/generallyBinding
profil podstawowy	teren zabudowy zagrodowej teren produkcji w gospodarstwach rolnych teren akwakultury i obsługi rybactwa teren komunikacji teren zieleni urządzonej teren ogrodów działkowych teren infrastruktury technicznej
profil dodatkowy	teren usług teren zieleni naturalnej teren lasu teren wód
maksymalna nadziemna intensywnosc zabudowy	0.8
maksymalny udzial powierzchni zabudowy	70%
maksymalna wysokosc zabudowy	12.0 m
minimalny udzial powierzchni biologicznie czynnej	30%
geometria	
plan	https://www.gov.pl/zagospodarowanieprzestrzenne/app/AktPlanowaniaPrzestrzennego/PL.ZIPPZP.10584/062007-POG/1POG

strefa planistyczna	PL.ZIPPZP.10584_062007-POG_1POG-364SZ_20250622T195026
identifier	https://www.gov.pl/zagospodarowanieprzestrzenne/app/StrefaPlanistyczna/PL.ZIPPZP.10584/062007-POG/1POG-364SZ/20250622T195026
przestrzen nazw	PL.ZIPPZP.10584/062007-POG
lokalny id	1POG-364SZ
wersja id	20250622T195026
poczatek wersji obiektu	2025-06-22T19:50:26
nazwa	strefa wielofunkcyjna z zabudową zagrodową
oznaczenie	364SZ

symbol	SZ
obowiazuje od	2025-01-27
obowiazuje do	obecnie
status	w opracowaniu https://inspire.ec.europa.eu/codelist/ProcessStepGeneralValue/elaboration
charakter ustalenia	ogólnie wiążące https://inspire.ec.europa.eu/codelist/RegulationNatureValue/generallyBinding
profil podstawowy	teren zabudowy zagrodowej teren produkcji w gospodarstwach rolnych teren akwakultury i obsługi rybactwa teren komunikacji teren zieleni urządzonej teren ogrodów działkowych teren infrastruktury technicznej
profil dodatkowy	teren usług teren zieleni naturalnej teren lasu teren wód
maksymalna nadziemna intensywnosc zabudowy	0.8
maksymalny udzial powierzchni zabudowy	70%
maksymalna wysokosc zabudowy	12.0 m
minimalny udzial powierzchni biologicznie czynnej	30%
geometria	
plan	https://www.gov.pl/zagospodarowanieprzestrzenne/app/AktPlanowaniaPrzestrzennego/PL.ZIPPZP.10584/062007-POG/1POG

strefa planistyczna	PL.ZIPPZP.10584_062007-POG_1POG-364SJ_20250622T161227
identifier	https://www.gov.pl/zagospodarowanieprzestrzenne/app/StrefaPlanistyczna/PL.ZIPPZP.10584/062007-POG/1POG-364SJ/20250622T161227
przestrzen nazw	PL.ZIPPZP.10584/062007-POG
lokalny id	1POG-364SJ
wersja id	20250622T161227
poczatek wersji obiektu	2025-06-22T16:12:27

nazwa	strefa wielofunkcyjna z zabudową mieszkaniową jednorodzinną
oznaczenie	364SJ
symbol	SJ
obowiazuje od	2025-01-28
obowiazuje do	obecnie
status	w opracowaniu https://inspire.ec.europa.eu/codelist/ProcessStepGeneralValue/elaboration
charakter ustalenia	ogólnie wiążące https://inspire.ec.europa.eu/codelist/RegulationNatureValue/generallyBinding
profil podstawowy	teren zabudowy mieszkaniowej jednorodzinnej teren usług teren komunikacji teren zieleni urządzonej teren ogrodów działkowych teren infrastruktury technicznej
profil dodatkowy	teren zabudowy letniskowej lub rekreacji indywidualnej teren zieleni naturalnej teren lasu teren wód
maksymalna nadziemna intensywnosc zabudowy	0.6
maksymalny udzial powierzchni zabudowy	70%
maksymalna wysokosc zabudowy	12.0 m
minimalny udzial powierzchni biologicznie czynnej	30%
geometria	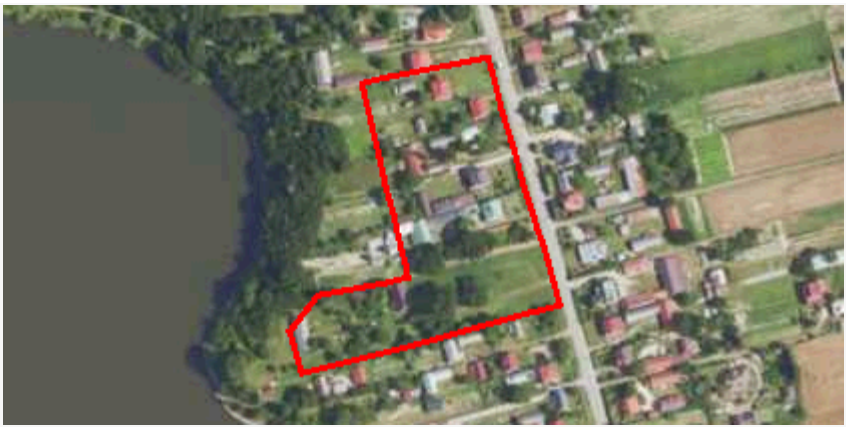
plan	https://www.gov.pl/zagospodarowanieprzestrzenne/app/AktPlanowaniaPrzestrzennego/PL.ZIPPZP.10584/062007-POG/1POG

strefa planistyczna	PL.ZIPPZP.10584_062007-POG_1POG-365SZ_20250622T174031
identifier	https://www.gov.pl/zagospodarowanieprzestrzenne/app/StrefaPlanistyczna/PL.ZIPPZP.10584/062007-POG/1POG-365SZ/20250622T174031
przestrzen nazw	PL.ZIPPZP.10584/062007-POG
lokalny id	1POG-365SZ
wersja id	20250622T174031

poczatek wersji obiektu	2025-06-22T17:40:31
nazwa	strefa wielofunkcyjna z zabudową zagrodową
oznaczenie	365SZ
symbol	SZ
obowiazuje od	2025-01-27
obowiazuje do	obecnie
status	w opracowaniu https://inspire.ec.europa.eu/codelist/ProcessStepGeneralValue/elaboration
charakter ustalenia	ogólnie wiążące https://inspire.ec.europa.eu/codelist/RegulationNatureValue/generallyBinding
profil podstawowy	teren zabudowy zagrodowej teren produkcji w gospodarstwach rolnych teren akwakultury i obsługi rybactwa teren komunikacji teren zieleni urządzonej teren ogrodów działkowych teren infrastruktury technicznej
profil dodatkowy	teren usług teren zieleni naturalnej teren lasu teren wód
maksymalna nadziemna intensywnosc zabudowy	0.8
maksymalny udzial powierzchni zabudowy	70%
maksymalna wysokosc zabudowy	12.0 m
minimalny udzial powierzchni biologicznie czynnej	30%
geometria	
plan	https://www.gov.pl/zagospodarowanieprzestrzenne/app/AktPlanowaniaPrzestrzennego/PL.ZIPPZP.10584/062007-POG/1POG

strefa planistyczna	PL.ZIPPZP.10584_062007-POG_1POG-365SJ_20250622T161231
identifier	https://www.gov.pl/zagospodarowanieprzestrzenne/app/StrefaPlanistyczna/PL.ZIPPZP.10584/062007-POG/1POG-365SJ/20250622T161231
przestrzen nazw	PL.ZIPPZP.10584/062007-POG

lokalny id	1POG-365SJ
wersja id	20250622T161231
poczatek wersji obiektu	2025-06-22T16:12:31
nazwa	strefa wielofunkcyjna z zabudową mieszkaniową jednorodzinną
oznaczenie	365SJ
symbol	SJ
obowiazuje od	2025-01-28
obowiazuje do	obecnie
status	w opracowaniu https://inspire.ec.europa.eu/codelist/ProcessStepGeneralValue/elaboration
charakter ustalenia	ogólnie wiążące https://inspire.ec.europa.eu/codelist/RegulationNatureValue/generallyBinding
profil podstawowy	teren zabudowy mieszkaniowej jednorodzinnej teren usług teren komunikacji teren zieleni urządzonej teren ogrodów działkowych teren infrastruktury technicznej
profil dodatkowy	teren zabudowy letniskowej lub rekreacji indywidualnej teren zieleni naturalnej teren lasu teren wód
maksymalna nadziemna intensywnosc zabudowy	0.6
maksymalny udzial powierzchni zabudowy	70%
maksymalna wysokosc zabudowy	12.0 m
minimalny udzial powierzchni biologicznie czynnej	30%
geometria	
plan	https://www.gov.pl/zagospodarowanieprzestrzenne/app/AktPlanowaniaPrzestrzennego/PL.ZIPPZP.10584/062007-POG/1POG

strefa planistyczna	PL.ZIPPZP.10584_062007-POG_1POG-366SZ_20250622T174034
identifier	https://www.gov.pl/zagospodarowanieprzestrzenne/app/StrefaPlanistyczna/PL.ZIPPZP.10584/062007-POG/1POG-366SZ/20250622T174034

przestrzen nazw	PL.ZIPPZP.10584/062007-POG
lokalny id	1POG-366SZ
wersja id	20250622T174034
poczatek wersji obiektu	2025-06-22T17:40:34
nazwa	strefa wielofunkcyjna z zabudową zagrodową
oznaczenie	366SZ
symbol	SZ
obowiazuje od	2025-01-27
obowiazuje do	obecnie
status	w opracowaniu https://inspire.ec.europa.eu/codelist/ProcessStepGeneralValue/elaboration
charakter ustalenia	ogólnie wiążące https://inspire.ec.europa.eu/codelist/RegulationNatureValue/generallyBinding
profil podstawowy	teren zabudowy zagrodowej teren produkcji w gospodarstwach rolnych teren akwakultury i obsługi rybactwa teren komunikacji teren zieleni urządzonej teren ogrodów działkowych teren infrastruktury technicznej
profil dodatkowy	teren usług teren zieleni naturalnej teren lasu teren wód
maksymalna nadziemna intensywnosc zabudowy	0.8
maksymalny udzial powierzchni zabudowy	70%
maksymalna wysokosc zabudowy	12.0 m
minimalny udzial powierzchni biologicznie czynnej	30%
geometria	
plan	https://www.gov.pl/zagospodarowanieprzestrzenne/app/AktPlanowaniaPrzestrzennego/PL.ZIPPZP.10584/062007-POG/1POG

strefa planistyczna	PL.ZIPPZP.10584_062007-POG_1POG-366SJ_20250622T161240
identifier	https://www.gov.pl/zagospodarowanieprzestrzenne/app

	/StrefaPlanistyczna/PL.ZIPPZP.10584/062007-POG/1POG-366SJ/20250622T161240
przestrzen nazw	PL.ZIPPZP.10584/062007-POG
lokalny id	1POG-366SJ
wersja id	20250622T161240
poczatek wersji obiektu	2025-06-22T16:12:40
nazwa	strefa wielofunkcyjna z zabudową mieszkaniową jednorodzinną
oznaczenie	366SJ
symbol	SJ
obowiazuje od	2025-01-28
obowiazuje do	obecnie
status	w opracowaniu https://inspire.ec.europa.eu/codelist/ProcessStepGeneralValue/elaboration
charakter ustalenia	ogólnie wiążące https://inspire.ec.europa.eu/codelist/RegulationNatureValue/generallyBinding
profil podstawowy	teren zabudowy mieszkaniowej jednorodzinnej teren usług teren komunikacji teren zieleni urządzonej teren ogrodów działkowych teren infrastruktury technicznej
profil dodatkowy	teren zabudowy letniskowej lub rekreacji indywidualnej teren zieleni naturalnej teren lasu teren wód
maksymalna nadziemna intensywnosc zabudowy	0.6
maksymalny udzial powierzchni zabudowy	70%
maksymalna wysokosc zabudowy	12.0 m
minimalny udzial powierzchni biologicznie czynnej	30%
geometria	
plan	https://www.gov.pl/zagospodarowanieprzestrzenne/app/AktPlanowaniaPrzestrzennego/PL.ZIPPZP.10584/062007-POG/1POG
strefa planistyczna	PL.ZIPPZP.10584_062007-POG_1POG-367SZ_20250622T174041

identifier	https://www.gov.pl/zagospodarowanieprzestrzenne/app /StrefaPlanistyczna/PL.ZIPPZP.10584/062007-POG/1POG-367SZ /20250622T174041
przestrzen nazw	PL.ZIPPZP.10584/062007-POG
lokalny id	1POG-367SZ
wersja id	20250622T174041
poczatek wersji obiektu	2025-06-22T17:40:41
nazwa	strefa wielofunkcyjna z zabudową zagrodową
oznaczenie	367SZ
symbol	SZ
obowiazuje od	2025-01-28
obowiazuje do	obecnie
status	w opracowaniu https://inspire.ec.europa.eu/codelist/ProcessStepGeneralValue /elaboration
charakter ustalenia	ogólnie wiążące https://inspire.ec.europa.eu/codelist/RegulationNatureValue /generallyBinding
profil podstawowy	teren zabudowy zagrodowej teren produkcji w gospodarstwach rolnych teren akwakultury i obsługi rybactwa teren komunikacji teren zieleni urządzonej teren ogrodów działkowych teren infrastruktury technicznej
profil dodatkowy	teren usług teren zieleni naturalnej teren lasu teren wód
maksymalna nadziemna intensywnosc zabudowy	0.8
maksymalny udzial powierzchni zabudowy	70%
maksymalna wysokosc zabudowy	12.0 m
minimalny udzial powierzchni biologicznie czynnej	30%
geometria	
plan	https://www.gov.pl/zagospodarowanieprzestrzenne/app

	/AktPlanowaniaPrzestrzennego/PL.ZIPPZP.10584/062007-POG/1POG
strefa planistyczna	PL.ZIPPZP.10584_062007-POG_1POG-367SJ_20250622T161301
identifier	https://www.gov.pl/zagospodarowanieprzestrzenne/app /StrefaPlanistyczna/PL.ZIPPZP.10584/062007-POG/1POG-367SJ /20250622T161301
przestrzen nazw	PL.ZIPPZP.10584/062007-POG
lokalny id	1POG-367SJ
wersja id	20250622T161301
poczatek wersji obiektu	2025-06-22T16:13:01
nazwa	strefa wielofunkcyjna z zabudową mieszkaniową jednorodzinną
oznaczenie	367SJ
symbol	SJ
obowiazuje od	2025-01-28
obowiazuje do	obecnie
status	w opracowaniu https://inspire.ec.europa.eu/codelist/ProcessStepGeneralValue /elaboration
charakter ustalenia	ogólnie wiążące https://inspire.ec.europa.eu/codelist/RegulationNatureValue /generallyBinding
profil podstawowy	teren zabudowy mieszkaniowej jednorodzinnej teren usług teren komunikacji teren zieleni urządzonej teren ogrodów działkowych teren infrastruktury technicznej
profil dodatkowy	teren zabudowy letniskowej lub rekreacji indywidualnej teren zieleni naturalnej teren lasu teren wód
maksymalna nadziemna intensywnosc zabudowy	0.6
maksymalny udzial powierzchni zabudowy	70%
maksymalna wysokosc zabudowy	12.0 m
minimalny udzial powierzchni biologicznie czynnej	30%
geometria	

plan	https://www.gov.pl/zagospodarowanieprzestrzenne/app /AktPlanowaniaPrzestrzennego/PL.ZIPPZP.10584/062007-POG/1POG
strefa planistyczna	PL.ZIPPZP.10584_062007-POG_1POG-368SZ_20250622T174044
identifier	https://www.gov.pl/zagospodarowanieprzestrzenne/app /StrefaPlanistyczna/PL.ZIPPZP.10584/062007-POG/1POG-368SZ /20250622T174044
przestrzen nazw	PL.ZIPPZP.10584/062007-POG
lokalny id	1POG-368SZ
wersja id	20250622T174044
poczatek wersji obiektu	2025-06-22T17:40:44
nazwa	strefa wielofunkcyjna z zabudową zagrodową
oznaczenie	368SZ
symbol	SZ
obowiazuje od	2025-01-28
obowiazuje do	obecnie
status	w opracowaniu https://inspire.ec.europa.eu/codelist/ProcessStepGeneralValue /elaboration
charakter ustalenia	ogólnie wiążące https://inspire.ec.europa.eu/codelist/RegulationNatureValue /generallyBinding
profil podstawowy	teren zabudowy zagrodowej teren produkcji w gospodarstwach rolnych teren akwakultury i obsługi rybactwa teren komunikacji teren zieleni urządzonej teren ogrodów działkowych teren infrastruktury technicznej
profil dodatkowy	teren usług teren zieleni naturalnej teren lasu teren wód
maksymalna nadziemna intensywnosc zabudowy	0.8
maksymalny udzial powierzchni zabudowy	70%
maksymalna wysokosc zabudowy	12.0 m
minimalny udzial powierzchni biologicznie czynnej	30%
geometria	



plan	https://www.gov.pl/zagospodarowanieprzestrzenne/app /AktPlanowaniaPrzestrzennego/PL.ZIPPZP.10584/062007-POG/1POG

strefa planistyczna	PL.ZIPPZP.10584_062007-POG_1POG-368SJ_20250622T161257
identifier	https://www.gov.pl/zagospodarowanieprzestrzenne/app /StrefaPlanistyczna/PL.ZIPPZP.10584/062007-POG/1POG-368SJ /20250622T161257
przestrzen nazw	PL.ZIPPZP.10584/062007-POG
lokalny id	1POG-368SJ
wersja id	20250622T161257
poczatek wersji obiektu	2025-06-22T16:12:57
nazwa	strefa wielofunkcyjna z zabudową mieszkaniową jednorodzinną
oznaczenie	368SJ
symbol	SJ
obowiazuje od	2025-01-28
obowiazuje do	obecnie
status	w opracowaniu https://inspire.ec.europa.eu/codelist/ProcessStepGeneralValue /elaboration
charakter ustalenia	ogólnie wiążące https://inspire.ec.europa.eu/codelist/RegulationNatureValue /generallyBinding
profil podstawowy	teren zabudowy mieszkaniowej jednorodzinnej teren usług teren komunikacji teren zieleni urządzonej teren ogrodów działkowych teren infrastruktury technicznej
profil dodatkowy	teren zabudowy letniskowej lub rekreacji indywidualnej teren zieleni naturalnej teren lasu teren wód
maksymalna nadziemna intensywnosc zabudowy	0.6
maksymalny udzial powierzchni zabudowy	70%
maksymalna wysokosc zabudowy	12.0 m
minimalny udzial powierzchni	

biologicznie czynnej	30%
geometria	
plan	https://www.gov.pl/zagospodarowanieprzestrzenne/app /AktPlanowaniaPrzestrzennego/PL.ZIPPZP.10584/062007-POG/1POG
strefa planistyczna	PL.ZIPPZP.10584_062007-POG_1POG-369SJ_20250622T161312
identifier	https://www.gov.pl/zagospodarowanieprzestrzenne/app /StrefaPlanistyczna/PL.ZIPPZP.10584/062007-POG/1POG-369SJ /20250622T161312
przestrzen nazw	PL.ZIPPZP.10584/062007-POG
lokalny id	1POG-369SJ
wersja id	20250622T161312
poczatek wersji obiektu	2025-06-22T16:13:12
nazwa	strefa wielofunkcyjna z zabudową mieszkaniową jednorodzinną
oznaczenie	369SJ
symbol	SJ
obowiazuje od	2025-01-28
obowiazuje do	obecnie
status	w opracowaniu https://inspire.ec.europa.eu/codelist/ProcessStepGeneralValue /elaboration
charakter ustalenia	ogólnie wiążące https://inspire.ec.europa.eu/codelist/RegulationNatureValue /generallyBinding
profil podstawowy	teren zabudowy mieszkaniowej jednorodzinnej teren usług teren komunikacji teren zieleni urządzonej teren ogrodów działkowych teren infrastruktury technicznej
profil dodatkowy	teren zabudowy letniskowej lub rekreacji indywidualnej teren zieleni naturalnej teren lasu teren wód
maksymalna nadziemna intensywnosc zabudowy	0.6
maksymalny udzial powierzchni zabudowy	70%
maksymalna wysokosc zabudowy	12.0 m

minimalny udzial powierzchni biologicznie czynnej	30%
geometria	
plan	https://www.gov.pl/zagospodarowanieprzestrzenne/app /AktPlanowaniaPrzestrzennego/PL.ZIPPZP.10584/062007-POG/1POG
strefa planistyczna	PL.ZIPPZP.10584_062007-POG_1POG-369SZ_20250622T174124
identifier	https://www.gov.pl/zagospodarowanieprzestrzenne/app /StrefaPlanistyczna/PL.ZIPPZP.10584/062007-POG/1POG-369SZ /20250622T174124
przestrzen nazw	PL.ZIPPZP.10584/062007-POG
lokalny id	1POG-369SZ
wersja id	20250622T174124
poczatek wersji obiektu	2025-06-22T17:41:24
nazwa	strefa wielofunkcyjna z zabudową zagrodową
oznaczenie	369SZ
symbol	SZ
obowiazuje od	2025-01-29
obowiazuje do	obecnie
status	w opracowaniu https://inspire.ec.europa.eu/codelist/ProcessStepGeneralValue /elaboration
charakter ustalenia	ogólnie wiążące https://inspire.ec.europa.eu/codelist/RegulationNatureValue /generallyBinding
profil podstawowy	teren zabudowy zagrodowej teren produkcji w gospodarstwach rolnych teren akwakultury i obsługi rybactwa teren komunikacji teren zieleni urządzonej teren ogrodów działkowych teren infrastruktury technicznej
profil dodatkowy	teren usług teren zieleni naturalnej teren lasu teren wód
maksymalna nadziemna intensywnosc zabudowy	0.8
maksymalny udzial powierzchni	

zabudowy	70%
maksymalna wysokosc zabudowy	12.0 m
minimalny udzial powierzchni biologicznie czynnej	30%
geometria	
plan	https://www.gov.pl/zagospodarowanieprzestrzenne/app/AktPlanowaniaPrzestrzennego/PL.ZIPPZP.10584/062007-POG/1POG

strefa planistyczna	PL.ZIPPZP.10584_062007-POG_1POG-370SZ_20250622T174127
identifier	https://www.gov.pl/zagospodarowanieprzestrzenne/app/StrefaPlanistyczna/PL.ZIPPZP.10584/062007-POG/1POG-370SZ/20250622T174127
przestrzen nazw	PL.ZIPPZP.10584/062007-POG
lokalny id	1POG-370SZ
wersja id	20250622T174127
poczatek wersji obiektu	2025-06-22T17:41:27
nazwa	strefa wielofunkcyjna z zabudową zagrodową
oznaczenie	370SZ
symbol	SZ
obowiazuje od	2025-01-28
obowiazuje do	obecnie
status	w opracowaniu https://inspire.ec.europa.eu/codelist/ProcessStepGeneralValue/elaboration
charakter ustalenia	ogólnie wiążące https://inspire.ec.europa.eu/codelist/RegulationNatureValue/generallyBinding
profil podstawowy	teren zabudowy zagrodowej teren produkcji w gospodarstwach rolnych teren akwakultury i obsługi rybactwa teren komunikacji teren zieleni urządzonej teren ogrodów działkowych teren infrastruktury technicznej
profil dodatkowy	teren usług teren zieleni naturalnej teren lasu teren wód
maksymalna nadziemna	

intensywnosc zabudowy	0.8
maksymalny udzial powierzchni zabudowy	70%
maksymalna wysokosc zabudowy	12.0 m
minimalny udzial powierzchni biologicznie czynnej	30%
geometria	
plan	https://www.gov.pl/zagospodarowanieprzestrzenne/app /AktPlanowaniaPrzestrzennego/PL.ZIPPZP.10584/062007-POG/1POG
strefa planistyczna	PL.ZIPPZP.10584_062007-POG_1POG-370SJ_20250622T161315
identifier	https://www.gov.pl/zagospodarowanieprzestrzenne/app /StrefaPlanistyczna/PL.ZIPPZP.10584/062007-POG/1POG-370SJ /20250622T161315
przestrzen nazw	PL.ZIPPZP.10584/062007-POG
lokalny id	1POG-370SJ
wersja id	20250622T161315
poczatek wersji obiektu	2025-06-22T16:13:15
nazwa	strefa wielofunkcyjna z zabudową mieszkaniową jednorodzinną
oznaczenie	370SJ
symbol	SJ
obowiazuje od	2025-01-28
obowiazuje do	obecnie
status	w opracowaniu https://inspire.ec.europa.eu/codelist/ProcessStepGeneralValue /elaboration
charakter ustalenia	ogólnie wiążące https://inspire.ec.europa.eu/codelist/RegulationNatureValue /generallyBinding
profil podstawowy	teren zabudowy mieszkaniowej jednorodzinnej teren usług teren komunikacji teren zieleni urządzonej teren ogrodów działkowych teren infrastruktury technicznej
profil dodatkowy	teren zabudowy letniskowej lub rekreacji indywidualnej teren zieleni naturalnej teren lasu teren wód

maksymalna nadziemna intensywnosc zabudowy	0.6
maksymalny udzial powierzchni zabudowy	70%
maksymalna wysokosc zabudowy	12.0 m
minimalny udzial powierzchni biologicznie czynnej	30%
geometria	
plan	https://www.gov.pl/zagospodarowanieprzestrzenne/app /AktPlanowaniaPrzestrzennego/PL.ZIPPZP.10584/062007-POG/1POG

strefa planistyczna	PL.ZIPPZP.10584_062007-POG_1POG-371SJ_20250622T161317
identifier	https://www.gov.pl/zagospodarowanieprzestrzenne/app /StrefaPlanistyczna/PL.ZIPPZP.10584/062007-POG/1POG-371SJ /20250622T161317
przestrzen nazw	PL.ZIPPZP.10584/062007-POG
lokalny id	1POG-371SJ
wersja id	20250622T161317
poczatek wersji obiektu	2025-06-22T16:13:17
nazwa	strefa wielofunkcyjna z zabudową mieszkaniową jednorodzinną
oznaczenie	371SJ
symbol	SJ
obowiazuje od	2025-01-28
obowiazuje do	obecnie
status	w opracowaniu https://inspire.ec.europa.eu/codelist/ProcessStepGeneralValue /elaboration
charakter ustalenia	ogólnie wiążące https://inspire.ec.europa.eu/codelist/RegulationNatureValue /generallyBinding
profil podstawowy	teren zabudowy mieszkaniowej jednorodzinnej teren usług teren komunikacji teren zieleni urządzonej teren ogrodów działkowych teren infrastruktury technicznej
profil dodatkowy	teren zabudowy letniskowej lub rekreacji indywidualnej teren zieleni naturalnej

	teren lasu teren wód
maksymalna nadziemna intensywnosc zabudowy	0.6
maksymalny udzial powierzchni zabudowy	70%
maksymalna wysokosc zabudowy	12.0 m
minimalny udzial powierzchni biologicznie czynnej	30%
geometria	
plan	https://www.gov.pl/zagospodarowanieprzestrzenne/app /AktPlanowaniaPrzestrzennego/PL.ZIPPZP.10584/062007-POG/1POG

strefa planistyczna	PL.ZIPPZP.10584_062007-POG_1POG-371SZ_20250622T174200
identifier	https://www.gov.pl/zagospodarowanieprzestrzenne/app /StrefaPlanistyczna/PL.ZIPPZP.10584/062007-POG/1POG-371SZ /20250622T174200
przestrzen nazw	PL.ZIPPZP.10584/062007-POG
lokalny id	1POG-371SZ
wersja id	20250622T174200
poczatek wersji obiektu	2025-06-22T17:42
nazwa	strefa wielofunkcyjna z zabudową zagrodową
oznaczenie	371SZ
symbol	SZ
obowiazuje od	2025-01-28
obowiazuje do	obecnie
status	w opracowaniu https://inspire.ec.europa.eu/codelist/ProcessStepGeneralValue /elaboration
charakter ustalenia	ogólnie wiążące https://inspire.ec.europa.eu/codelist/RegulationNatureValue /generallyBinding
profil podstawowy	teren zabudowy zagrodowej teren produkcji w gospodarstwach rolnych teren akwakultury i obsługi rybactwa teren komunikacji teren zieleni urządzonej teren ogrodów działkowych teren infrastruktury technicznej

profil dodatkowy	teren usług teren zieleni naturalnej teren lasu teren wód
maksymalna nadziemna intensywnosc zabudowy	0.8
maksymalny udzial powierzchni zabudowy	70%
maksymalna wysokosc zabudowy	12.0 m
minimalny udzial powierzchni biologicznie czynnej	30%
geometria	
plan	https://www.gov.pl/zagospodarowanieprzestrzenne/app /AktPlanowaniaPrzestrzennego/PL.ZIPPZP.10584/062007-POG/1POG

strefa planistyczna	PL.ZIPPZP.10584_062007-POG_1POG-372SJ_20250622T161322
identifier	https://www.gov.pl/zagospodarowanieprzestrzenne/app /StrefaPlanistyczna/PL.ZIPPZP.10584/062007-POG/1POG-372SJ /20250622T161322
przestrzen nazw	PL.ZIPPZP.10584/062007-POG
lokalny id	1POG-372SJ
wersja id	20250622T161322
poczatek wersji obiektu	2025-06-22T16:13:22
nazwa	strefa wielofunkcyjna z zabudową mieszkaniową jednorodzinną
oznaczenie	372SJ
symbol	SJ
obowiazuje od	2025-01-28
obowiazuje do	obecnie
status	w opracowaniu https://inspire.ec.europa.eu/codelist/ProcessStepGeneralValue /elaboration
charakter ustalenia	ogólnie wiążące https://inspire.ec.europa.eu/codelist/RegulationNatureValue /generallyBinding
profil podstawowy	teren zabudowy mieszkaniowej jednorodzinnej teren usług teren komunikacji teren zieleni urządzonej

	teren ogrodów działkowych teren infrastruktury technicznej
profil dodatkowy	teren zabudowy letniskowej lub rekreacji indywidualnej teren zieleni naturalnej teren lasu teren wód
maksymalna nadziemna intensywnosc zabudowy	0.6
maksymalny udzial powierzchni zabudowy	70%
maksymalna wysokosc zabudowy	12.0 m
minimalny udzial powierzchni biologicznie czynnej	30%
geometria	
plan	https://www.gov.pl/zagospodarowanieprzestrzenne/app /AktPlanowaniaPrzestrzennego/PL.ZIPPZP.10584/062007-POG/1POG

strefa planistyczna	PL.ZIPPZP.10584_062007-POG_1POG-372SZ_20250622T174235
identifier	https://www.gov.pl/zagospodarowanieprzestrzenne/app /StrefaPlanistyczna/PL.ZIPPZP.10584/062007-POG/1POG-372SZ /20250622T174235
przestrzen nazw	PL.ZIPPZP.10584/062007-POG
lokalny id	1POG-372SZ
wersja id	20250622T174235
poczatek wersji obiektu	2025-06-22T17:42:35
nazwa	strefa wielofunkcyjna z zabudową zagrodową
oznaczenie	372SZ
symbol	SZ
obowiazuje od	2025-01-28
obowiazuje do	obecnie
status	w opracowaniu https://inspire.ec.europa.eu/codelist/ProcessStepGeneralValue /elaboration
charakter ustalenia	ogólnie wiążące https://inspire.ec.europa.eu/codelist/RegulationNatureValue /generallyBinding
profil podstawowy	teren zabudowy zagrodowej teren produkcji w gospodarstwach rolnych

	teren akwakultury i obsługi rybactwa teren komunikacji teren zieleni urządzonej teren ogrodów działkowych teren infrastruktury technicznej
profil dodatkowy	teren usług teren zieleni naturalnej teren lasu teren wód
maksymalna nadziemna intensywnosc zabudowy	0.8
maksymalny udzial powierzchni zabudowy	70%
maksymalna wysokosc zabudowy	12.0 m
minimalny udzial powierzchni biologicznie czynnej	30%
geometria	
plan	https://www.gov.pl/zagospodarowanieprzestrzenne/app /AktPlanowaniaPrzestrzennego/PL.ZIPPZP.10584/062007-POG/1POG

strefa planistyczna	PL.ZIPPZP.10584_062007-POG_1POG-373SJ_20250622T161325
identifier	https://www.gov.pl/zagospodarowanieprzestrzenne/app /StrefaPlanistyczna/PL.ZIPPZP.10584/062007-POG/1POG-373SJ /20250622T161325
przestrzen nazw	PL.ZIPPZP.10584/062007-POG
lokalny id	1POG-373SJ
wersja id	20250622T161325
poczatek wersji obiektu	2025-06-22T16:13:25
nazwa	strefa wielofunkcyjna z zabudową mieszkaniową jednorodzinną
oznaczenie	373SJ
symbol	SJ
obowiazuje od	2025-01-31
obowiazuje do	obecnie
status	w opracowaniu https://inspire.ec.europa.eu/codelist/ProcessStepGeneralValue /elaboration
charakter ustalenia	ogólnie wiążące https://inspire.ec.europa.eu/codelist/RegulationNatureValue /generallyBinding

profil podstawowy	teren zabudowy mieszkaniowej jednorodzinnej teren usług teren komunikacji teren zieleni urządzonej teren ogrodów działkowych teren infrastruktury technicznej
profil dodatkowy	teren zabudowy letniskowej lub rekreacji indywidualnej teren zieleni naturalnej teren lasu teren wód
maksymalna nadziemna intensywnosc zabudowy	0.6
maksymalny udzial powierzchni zabudowy	70%
maksymalna wysokosc zabudowy	12.0 m
minimalny udzial powierzchni biologicznie czynnej	30%
geometria	
plan	https://www.gov.pl/zagospodarowanieprzestrzenne/app /AktPlanowaniaPrzestrzennego/PL.ZIPPZP.10584/062007-POG/1POG

strefa planistyczna	PL.ZIPPZP.10584_062007-POG_1POG-373SZ_20250622T175255
identifier	https://www.gov.pl/zagospodarowanieprzestrzenne/app /StrefaPlanistyczna/PL.ZIPPZP.10584/062007-POG/1POG-373SZ /20250622T175255
przestrzen nazw	PL.ZIPPZP.10584/062007-POG
lokalny id	1POG-373SZ
wersja id	20250622T175255
poczatek wersji obiektu	2025-06-22T17:52:55
nazwa	strefa wielofunkcyjna z zabudową zagrodową
oznaczenie	373SZ
symbol	SZ
obowiazuje od	2025-01-27
obowiazuje do	obecnie
status	w opracowaniu https://inspire.ec.europa.eu/codelist/ProcessStepGeneralValue /elaboration
charakter ustalenia	ogólnie wiążące

	https://inspire.ec.europa.eu/codelist/RegulationNatureValue/generallyBinding
profil podstawowy	teren zabudowy zagrodowej teren produkcji w gospodarstwach rolnych teren akwakultury i obsługi rybactwa teren komunikacji teren zieleni urządzonej teren ogrodów działkowych teren infrastruktury technicznej
profil dodatkowy	teren usług teren zieleni naturalnej teren lasu teren wód
maksymalna nadziemna intensywnosc zabudowy	0.8
maksymalny udzial powierzchni zabudowy	70%
maksymalna wysokosc zabudowy	12.0 m
minimalny udzial powierzchni biologicznie czynnej	30%
geometria	
plan	https://www.gov.pl/zagospodarowanieprzestrzenne/app/AktPlanowaniaPrzestrzennego/PL.ZIPPZP.10584/062007-POG/1POG

strefa planistyczna	PL.ZIPPZP.10584_062007-POG_1POG-374SJ_20250622T161329
identifier	https://www.gov.pl/zagospodarowanieprzestrzenne/app/StrefaPlanistyczna/PL.ZIPPZP.10584/062007-POG/1POG-374SJ/20250622T161329
przestrzen nazw	PL.ZIPPZP.10584/062007-POG
lokalny id	1POG-374SJ
wersja id	20250622T161329
poczatek wersji obiektu	2025-06-22T16:13:29
nazwa	strefa wielofunkcyjna z zabudową mieszkaniową jednorodzinną
oznaczenie	374SJ
symbol	SJ
obowiazuje od	2025-01-27
obowiazuje do	obecnie
status	w opracowaniu https://inspire.ec.europa.eu/codelist/ProcessStepGeneralValue

	/elaboration
charakter ustalenia	ogólnie wiążące https://inspire.ec.europa.eu/codelist/RegulationNatureValue/generallyBinding
profil podstawowy	teren zabudowy mieszkaniowej jednorodzinnej teren usług teren komunikacji teren zieleni urządzonej teren ogrodów działkowych teren infrastruktury technicznej
profil dodatkowy	teren zabudowy letniskowej lub rekreacji indywidualnej teren zieleni naturalnej teren lasu teren wód
maksymalna nadziemna intensywnosc zabudowy	0.6
maksymalny udzial powierzchni zabudowy	70%
maksymalna wysokosc zabudowy	12.0 m
minimalny udzial powierzchni biologicznie czynnej	30%
geometria	
plan	https://www.gov.pl/zagospodarowanieprzestrzenne/app/AktPlanowaniaPrzestrzennego/PL.ZIPPZP.10584/062007-POG/1POG

strefa planistyczna	PL.ZIPPZP.10584_062007-POG_1POG-374SZ_20250622T174244
identifier	https://www.gov.pl/zagospodarowanieprzestrzenne/app/StrefaPlanistyczna/PL.ZIPPZP.10584/062007-POG/1POG-374SZ/20250622T174244
przestrzen nazw	PL.ZIPPZP.10584/062007-POG
lokalny id	1POG-374SZ
wersja id	20250622T174244
poczatek wersji obiektu	2025-06-22T17:42:44
nazwa	strefa wielofunkcyjna z zabudową zagrodową
oznaczenie	374SZ
symbol	SZ
obowiazuje od	2025-01-27
obowiazuje do	obecnie

status	w opracowaniu https://inspire.ec.europa.eu/codelist/ProcessStepGeneralValue/elaboration
charakter ustalenia	ogólnie wiążące https://inspire.ec.europa.eu/codelist/RegulationNatureValue/generallyBinding
profil podstawowy	teren zabudowy zagrodowej teren produkcji w gospodarstwach rolnych teren akwakultury i obsługi rybactwa teren komunikacji teren zieleni urządzonej teren ogrodów działkowych teren infrastruktury technicznej
profil dodatkowy	teren usług teren zieleni naturalnej teren lasu teren wód
maksymalna nadziemna intensywnosc zabudowy	0.8
maksymalny udzial powierzchni zabudowy	70%
maksymalna wysokosc zabudowy	12.0 m
minimalny udzial powierzchni biologicznie czynnej	30%
geometria	
plan	https://www.gov.pl/zagospodarowanieprzestrzenne/app/AktPlanowaniaPrzestrzennego/PL.ZIPPZP.10584/062007-POG/1POG

strefa planistyczna	PL.ZIPPZP.10584_062007-POG_1POG-375SZ_20250622T174247
identifier	https://www.gov.pl/zagospodarowanieprzestrzenne/app/StrefaPlanistyczna/PL.ZIPPZP.10584/062007-POG/1POG-375SZ/20250622T174247
przestrzen nazw	PL.ZIPPZP.10584/062007-POG
lokalny id	1POG-375SZ
wersja id	20250622T174247
poczatek wersji obiektu	2025-06-22T17:42:47
nazwa	strefa wielofunkcyjna z zabudową zagrodową
oznaczenie	375SZ
symbol	SZ

obowiazuje od	2025-01-27
obowiazuje do	obecnie
status	w opracowaniu https://inspire.ec.europa.eu/codelist/ProcessStepGeneralValue/elaboration
charakter ustalenia	ogólnie wiążące https://inspire.ec.europa.eu/codelist/RegulationNatureValue/generallyBinding
profil podstawowy	teren zabudowy zagrodowej teren produkcji w gospodarstwach rolnych teren akwakultury i obsługi rybactwa teren komunikacji teren zieleni urządzonej teren ogrodów działkowych teren infrastruktury technicznej
profil dodatkowy	teren usług teren zieleni naturalnej teren lasu teren wód
maksymalna nadziemna intensywnosc zabudowy	0.8
maksymalny udzial powierzchni zabudowy	70%
maksymalna wysokosc zabudowy	12.0 m
minimalny udzial powierzchni biologicznie czynnej	30%
geometria	
plan	https://www.gov.pl/zagospodarowanieprzestrzenne/app/AktPlanowaniaPrzestrzennego/PL.ZIPPZP.10584/062007-POG/1POG

strefa planistyczna	PL.ZIPPZP.10584_062007-POG_1POG-375SJ_20250622T161333
identifier	https://www.gov.pl/zagospodarowanieprzestrzenne/app/StrefaPlanistyczna/PL.ZIPPZP.10584/062007-POG/1POG-375SJ/20250622T161333
przestrzen nazw	PL.ZIPPZP.10584/062007-POG
lokalny id	1POG-375SJ
wersja id	20250622T161333
poczatek wersji obiektu	2025-06-22T16:13:33
nazwa	strefa wielofunkcyjna z zabudową mieszkaniową jednorodzinną

oznaczenie	375SJ
symbol	SJ
obowiazuje od	2025-01-27
obowiazuje do	obecnie
status	w opracowaniu https://inspire.ec.europa.eu/codelist/ProcessStepGeneralValue/elaboration
charakter ustalenia	ogólnie wiążące https://inspire.ec.europa.eu/codelist/RegulationNatureValue/generallyBinding
profil podstawowy	teren zabudowy mieszkaniowej jednorodzinnej teren usług teren komunikacji teren zieleni urządzonej teren ogrodów działkowych teren infrastruktury technicznej
profil dodatkowy	teren zabudowy letniskowej lub rekreacji indywidualnej teren zieleni naturalnej teren lasu teren wód
maksymalna nadziemna intensywnosc zabudowy	0.6
maksymalny udzial powierzchni zabudowy	70%
maksymalna wysokosc zabudowy	12.0 m
minimalny udzial powierzchni biologicznie czynnej	30%
geometria	
plan	https://www.gov.pl/zagospodarowanieprzestrzenne/app/AktPlanowaniaPrzestrzennego/PL.ZIPPZP.10584/062007-POG/1POG

strefa planistyczna	PL.ZIPPZP.10584_062007-POG_1POG-376SJ_20250622T161336
identifier	https://www.gov.pl/zagospodarowanieprzestrzenne/app/StrefaPlanistyczna/PL.ZIPPZP.10584/062007-POG/1POG-376SJ/20250622T161336
przestrzen nazw	PL.ZIPPZP.10584/062007-POG
lokalny id	1POG-376SJ
wersja id	20250622T161336
poczatek wersji obiektu	2025-06-22T16:13:36

nazwa	strefa wielofunkcyjna z zabudową mieszkaniową jednorodzinną
oznaczenie	376SJ
symbol	SJ
obowiazuje od	2025-01-27
obowiazuje do	obecnie
status	w opracowaniu https://inspire.ec.europa.eu/codelist/ProcessStepGeneralValue/elaboration
charakter ustalenia	ogólnie wiążące https://inspire.ec.europa.eu/codelist/RegulationNatureValue/generallyBinding
profil podstawowy	teren zabudowy mieszkaniowej jednorodzinnej teren usług teren komunikacji teren zieleni urządzonej teren ogrodów działkowych teren infrastruktury technicznej
profil dodatkowy	teren zabudowy letniskowej lub rekreacji indywidualnej teren zieleni naturalnej teren lasu teren wód
maksymalna nadziemna intensywnosc zabudowy	0.6
maksymalny udzial powierzchni zabudowy	70%
maksymalna wysokosc zabudowy	12.0 m
minimalny udzial powierzchni biologicznie czynnej	30%
geometria	
plan	https://www.gov.pl/zagospodarowanieprzestrzenne/app/AktPlanowaniaPrzestrzennego/PL.ZIPPZP.10584/062007-POG/1POG

strefa planistyczna	PL.ZIPPZP.10584_062007-POG_1POG-376SZ_20250622T175249
identifier	https://www.gov.pl/zagospodarowanieprzestrzenne/app/StrefaPlanistyczna/PL.ZIPPZP.10584/062007-POG/1POG-376SZ/20250622T175249
przestrzen nazw	PL.ZIPPZP.10584/062007-POG
lokalny id	1POG-376SZ
wersja id	20250622T175249

poczatek wersji obiektu	2025-06-22T17:52:49
nazwa	strefa wielofunkcyjna z zabudową zagrodową
oznaczenie	376SZ
symbol	SZ
obowiazuje od	2025-01-27
obowiazuje do	obecnie
status	w opracowaniu https://inspire.ec.europa.eu/codelist/ProcessStepGeneralValue/elaboration
charakter ustalenia	ogólnie wiążące https://inspire.ec.europa.eu/codelist/RegulationNatureValue/generallyBinding
profil podstawowy	teren zabudowy zagrodowej teren produkcji w gospodarstwach rolnych teren akwakultury i obsługi rybactwa teren komunikacji teren zieleni urządzonej teren ogrodów działkowych teren infrastruktury technicznej
profil dodatkowy	teren usług teren zieleni naturalnej teren lasu teren wód
maksymalna nadziemna intensywnosc zabudowy	0.8
maksymalny udzial powierzchni zabudowy	70%
maksymalna wysokosc zabudowy	12.0 m
minimalny udzial powierzchni biologicznie czynnej	30%
geometria	
plan	https://www.gov.pl/zagospodarowanieprzestrzenne/app/AktPlanowaniaPrzestrzennego/PL.ZIPPZP.10584/062007-POG/1POG

strefa planistyczna	PL.ZIPPZP.10584_062007-POG_1POG-377SZ_20250622T175301
identifier	https://www.gov.pl/zagospodarowanieprzestrzenne/app/StrefaPlanistyczna/PL.ZIPPZP.10584/062007-POG/1POG-377SZ/20250622T175301
przestrzen nazw	PL.ZIPPZP.10584/062007-POG

lokalny id	1POG-377SZ
wersja id	20250622T175301
poczatek wersji obiektu	2025-06-22T17:53:01
nazwa	strefa wielofunkcyjna z zabudową zagrodową
oznaczenie	377SZ
symbol	SZ
obowiazuje od	2025-01-28
obowiazuje do	obecnie
status	w opracowaniu https://inspire.ec.europa.eu/codelist/ProcessStepGeneralValue/elaboration
charakter ustalenia	ogólnie wiążące https://inspire.ec.europa.eu/codelist/RegulationNatureValue/generallyBinding
profil podstawowy	teren zabudowy zagrodowej teren produkcji w gospodarstwach rolnych teren akwakultury i obsługi rybactwa teren komunikacji teren zieleni urządzonej teren ogrodów działkowych teren infrastruktury technicznej
profil dodatkowy	teren usług teren zieleni naturalnej teren lasu teren wód
maksymalna nadziemna intensywnosc zabudowy	0.8
maksymalny udzial powierzchni zabudowy	70%
maksymalna wysokosc zabudowy	12.0 m
minimalny udzial powierzchni biologicznie czynnej	30%
geometria	
plan	https://www.gov.pl/zagospodarowanieprzestrzenne/app/AktPlanowaniaPrzestrzennego/PL.ZIPPZP.10584/062007-POG/1POG

strefa planistyczna	PL.ZIPPZP.10584_062007-POG_1POG-377SJ_20250622T161340
identifier	https://www.gov.pl/zagospodarowanieprzestrzenne/app/StrefaPlanistyczna/PL.ZIPPZP.10584/062007-POG/1POG-377SJ

	/20250622T161340
przestrzen nazw	PL.ZIPPZP.10584/062007-POG
lokalny id	1POG-377SJ
wersja id	20250622T161340
poczatek wersji obiektu	2025-06-22T16:13:40
nazwa	strefa wielofunkcyjna z zabudową mieszkaniową jednorodzinną
oznaczenie	377SJ
symbol	SJ
obowiazuje od	2025-01-27
obowiazuje do	obecnie
status	w opracowaniu https://inspire.ec.europa.eu/codelist/ProcessStepGeneralValue/elaboration
charakter ustalenia	ogólnie wiążące https://inspire.ec.europa.eu/codelist/RegulationNatureValue/generallyBinding
profil podstawowy	teren zabudowy mieszkaniowej jednorodzinnej teren usług teren komunikacji teren zieleni urządzonej teren ogrodów działkowych teren infrastruktury technicznej
profil dodatkowy	teren zabudowy letniskowej lub rekreacji indywidualnej teren zieleni naturalnej teren lasu teren wód
maksymalna nadziemna intensywnosc zabudowy	0.6
maksymalny udzial powierzchni zabudowy	70%
maksymalna wysokosc zabudowy	12.0 m
minimalny udzial powierzchni biologicznie czynnej	30%
geometria	
plan	https://www.gov.pl/zagospodarowanieprzestrzenne/app/AktPlanowaniaPrzestrzennego/PL.ZIPPZP.10584/062007-POG/1POG
strefa planistyczna	PL.ZIPPZP.10584_062007-POG_1POG-378SJ_20250622T161354

identifier	https://www.gov.pl/zagospodarowanieprzestrzenne/app /StrefaPlanistyczna/PL.ZIPPZP.10584/062007-POG/1POG-378SJ /20250622T161354
przestrzen nazw	PL.ZIPPZP.10584/062007-POG
lokalny id	1POG-378SJ
wersja id	20250622T161354
poczatek wersji obiektu	2025-06-22T16:13:54
nazwa	strefa wielofunkcyjna z zabudową mieszkaniową jednorodzinną
oznaczenie	378SJ
symbol	SJ
obowiazuje od	2025-01-27
obowiazuje do	obecnie
status	w opracowaniu https://inspire.ec.europa.eu/codelist/ProcessStepGeneralValue /elaboration
charakter ustalenia	ogólnie wiążące https://inspire.ec.europa.eu/codelist/RegulationNatureValue /generallyBinding
profil podstawowy	teren zabudowy mieszkaniowej jednorodzinnej teren usług teren komunikacji teren zieleni urządzonej teren ogrodów działkowych teren infrastruktury technicznej
profil dodatkowy	teren zabudowy letniskowej lub rekreacji indywidualnej teren zieleni naturalnej teren lasu teren wód
maksymalna nadziemna intensywnosc zabudowy	0.6
maksymalny udzial powierzchni zabudowy	70%
maksymalna wysokosc zabudowy	12.0 m
minimalny udzial powierzchni biologicznie czynnej	30%
geometria	
plan	https://www.gov.pl/zagospodarowanieprzestrzenne/app /AktPlanowaniaPrzestrzennego/PL.ZIPPZP.10584/062007-POG/1POG

strefa planistyczna	PL.ZIPPZP.10584_062007-POG_1POG-378SZ_20250622T175304
identifier	https://www.gov.pl/zagospodarowanieprzestrzenne/app /StrefaPlanistyczna/PL.ZIPPZP.10584/062007-POG/1POG-378SZ /20250622T175304
przestrzen nazw	PL.ZIPPZP.10584/062007-POG
lokalny id	1POG-378SZ
wersja id	20250622T175304
poczatek wersji obiektu	2025-06-22T17:53:04
nazwa	strefa wielofunkcyjna z zabudową zagrodową
oznaczenie	378SZ
symbol	SZ
obowiazuje od	2025-01-28
obowiazuje do	obecnie
status	w opracowaniu https://inspire.ec.europa.eu/codelist/ProcessStepGeneralValue /elaboration
charakter ustalenia	ogólnie wiążące https://inspire.ec.europa.eu/codelist/RegulationNatureValue /generallyBinding
profil podstawowy	teren zabudowy zagrodowej teren produkcji w gospodarstwach rolnych teren akwakultury i obsługi rybactwa teren komunikacji teren zieleni urządzonej teren ogrodów działkowych teren infrastruktury technicznej
profil dodatkowy	teren usług teren zieleni naturalnej teren lasu teren wód
maksymalna nadziemna intensywnosc zabudowy	0.8
maksymalny udzial powierzchni zabudowy	70%
maksymalna wysokosc zabudowy	12.0 m
minimalny udzial powierzchni biologicznie czynnej	30%
geometria	

plan	https://www.gov.pl/zagospodarowanieprzestrzenne/app /AktPlanowaniaPrzestrzennego/PL.ZIPPZP.10584/062007-POG/1POG
strefa planistyczna	PL.ZIPPZP.10584_062007-POG_1POG-379SZ_20250622T175307
identifier	https://www.gov.pl/zagospodarowanieprzestrzenne/app /StrefaPlanistyczna/PL.ZIPPZP.10584/062007-POG/1POG-379SZ /20250622T175307
przestrzen nazw	PL.ZIPPZP.10584/062007-POG
lokalny id	1POG-379SZ
wersja id	20250622T175307
poczatek wersji obiektu	2025-06-22T17:53:07
nazwa	strefa wielofunkcyjna z zabudową zagrodową
oznaczenie	379SZ
symbol	SZ
obowiazuje od	2025-01-28
obowiazuje do	obecnie
status	w opracowaniu https://inspire.ec.europa.eu/codelist/ProcessStepGeneralValue /elaboration
charakter ustalenia	ogólnie wiążące https://inspire.ec.europa.eu/codelist/RegulationNatureValue /generallyBinding
profil podstawowy	teren zabudowy zagrodowej teren produkcji w gospodarstwach rolnych teren akwakultury i obsługi rybactwa teren komunikacji teren zieleni urządzonej teren ogrodów działkowych teren infrastruktury technicznej
profil dodatkowy	teren usług teren zieleni naturalnej teren lasu teren wód
maksymalna nadziemna intensywnosc zabudowy	0.8
maksymalny udzial powierzchni zabudowy	70%
maksymalna wysokosc zabudowy	12.0 m
minimalny udzial powierzchni biologicznie czynnej	30%
geometria	



plan	https://www.gov.pl/zagospodarowanieprzestrzenne/app /AktPlanowaniaPrzestrzennego/PL.ZIPPZP.10584/062007-POG/1POG
strefa planistyczna	PL.ZIPPZP.10584_062007-POG_1POG-379SJ_20250622T161357
identifier	https://www.gov.pl/zagospodarowanieprzestrzenne/app /StrefaPlanistyczna/PL.ZIPPZP.10584/062007-POG/1POG-379SJ /20250622T161357
przestrzen nazw	PL.ZIPPZP.10584/062007-POG
lokalny id	1POG-379SJ
wersja id	20250622T161357
poczatek wersji obiektu	2025-06-22T16:13:57
nazwa	strefa wielofunkcyjna z zabudową mieszkaniową jednorodzinną
oznaczenie	379SJ
symbol	SJ
obowiazuje od	2025-01-31
obowiazuje do	obecnie
status	w opracowaniu https://inspire.ec.europa.eu/codelist/ProcessStepGeneralValue /elaboration
charakter ustalenia	ogólnie wiążące https://inspire.ec.europa.eu/codelist/RegulationNatureValue /generallyBinding
profil podstawowy	teren zabudowy mieszkaniowej jednorodzinnej teren usług teren komunikacji teren zieleni urządzonej teren ogrodów działkowych teren infrastruktury technicznej
profil dodatkowy	teren zabudowy letniskowej lub rekreacji indywidualnej teren zieleni naturalnej teren lasu teren wód
maksymalna nadziemna intensywnosc zabudowy	0.6
maksymalny udzial powierzchni zabudowy	70%
maksymalna wysokosc zabudowy	12.0 m
minimalny udzial powierzchni	

biologicznie czynnej	30%
geometria	
plan	https://www.gov.pl/zagospodarowanieprzestrzenne/app /AktPlanowaniaPrzestrzennego/PL.ZIPPZP.10584/062007-POG/1POG

strefa planistyczna	PL.ZIPPZP.10584_062007-POG_1POG-380SJ_20250622T161406
identifier	https://www.gov.pl/zagospodarowanieprzestrzenne/app /StrefaPlanistyczna/PL.ZIPPZP.10584/062007-POG/1POG-380SJ /20250622T161406
przestrzen nazw	PL.ZIPPZP.10584/062007-POG
lokalny id	1POG-380SJ
wersja id	20250622T161406
poczatek wersji obiektu	2025-06-22T16:14:06
nazwa	strefa wielofunkcyjna z zabudową mieszkaniową jednorodzinną
oznaczenie	380SJ
symbol	SJ
obowiazuje od	2025-01-28
obowiazuje do	obecnie
status	w opracowaniu https://inspire.ec.europa.eu/codelist/ProcessStepGeneralValue /elaboration
charakter ustalenia	ogólnie wiążące https://inspire.ec.europa.eu/codelist/RegulationNatureValue /generallyBinding
profil podstawowy	teren zabudowy mieszkaniowej jednorodzinnej teren usług teren komunikacji teren zieleni urządzonej teren ogrodów działkowych teren infrastruktury technicznej
profil dodatkowy	teren zabudowy letniskowej lub rekreacji indywidualnej teren zieleni naturalnej teren lasu teren wód
maksymalna nadziemna intensywnosc zabudowy	0.6
maksymalny udzial powierzchni zabudowy	70%
maksymalna wysokosc zabudowy	12.0 m

minimalny udzial powierzchni biologicznie czynnej	30%
geometria	
plan	https://www.gov.pl/zagospodarowanieprzestrzenne/app /AktPlanowaniaPrzestrzennego/PL.ZIPPZP.10584/062007-POG/1POG
strefa planistyczna	PL.ZIPPZP.10584_062007-POG_1POG-380SZ_20250622T175309
identifier	https://www.gov.pl/zagospodarowanieprzestrzenne/app /StrefaPlanistyczna/PL.ZIPPZP.10584/062007-POG/1POG-380SZ /20250622T175309
przestrzen nazw	PL.ZIPPZP.10584/062007-POG
lokalny id	1POG-380SZ
wersja id	20250622T175309
poczatek wersji obiektu	2025-06-22T17:53:09
nazwa	strefa wielofunkcyjna z zabudową zagrodową
oznaczenie	380SZ
symbol	SZ
obowiazuje od	2025-01-28
obowiazuje do	obecnie
status	w opracowaniu https://inspire.ec.europa.eu/codelist/ProcessStepGeneralValue /elaboration
charakter ustalenia	ogólnie wiążące https://inspire.ec.europa.eu/codelist/RegulationNatureValue /generallyBinding
profil podstawowy	teren zabudowy zagrodowej teren produkcji w gospodarstwach rolnych teren akwakultury i obsługi rybactwa teren komunikacji teren zieleni urządzonej teren ogrodów działkowych teren infrastruktury technicznej
profil dodatkowy	teren usług teren zieleni naturalnej teren lasu teren wód
maksymalna nadziemna intensywnosc zabudowy	0.8
maksymalny udzial powierzchni	

zabudowy	70%
maksymalna wysokosc zabudowy	12.0 m
minimalny udzial powierzchni biologicznie czynnej	30%
geometria	
plan	https://www.gov.pl/zagospodarowanieprzestrzenne/app/AktPlanowaniaPrzestrzennego/PL.ZIPPZP.10584/062007-POG/1POG

strefa planistyczna	PL.ZIPPZP.10584_062007-POG_1POG-381SZ_20250622T175312
identifier	https://www.gov.pl/zagospodarowanieprzestrzenne/app/StrefaPlanistyczna/PL.ZIPPZP.10584/062007-POG/1POG-381SZ/20250622T175312
przestrzen nazw	PL.ZIPPZP.10584/062007-POG
lokalny id	1POG-381SZ
wersja id	20250622T175312
poczatek wersji obiektu	2025-06-22T17:53:12
nazwa	strefa wielofunkcyjna z zabudową zagrodową
oznaczenie	381SZ
symbol	SZ
obowiazuje od	2025-01-28
obowiazuje do	obecnie
status	w opracowaniu https://inspire.ec.europa.eu/codelist/ProcessStepGeneralValue/elaboration
charakter ustalenia	ogólnie wiążące https://inspire.ec.europa.eu/codelist/RegulationNatureValue/generallyBinding
profil podstawowy	teren zabudowy zagrodowej teren produkcji w gospodarstwach rolnych teren akwakultury i obsługi rybactwa teren komunikacji teren zieleni urządzonej teren ogrodów działkowych teren infrastruktury technicznej
profil dodatkowy	teren usług teren zieleni naturalnej teren lasu teren wód
maksymalna nadziemna	

intensywnosc zabudowy	0.8
maksymalny udzial powierzchni zabudowy	70%
maksymalna wysokosc zabudowy	12.0 m
minimalny udzial powierzchni biologicznie czynnej	30%
geometria	
plan	https://www.gov.pl/zagospodarowanieprzestrzenne/app/AktPlanowaniaPrzestrzennego/PL.ZIPPZP.10584/062007-POG/1POG
strefa planistyczna	PL.ZIPPZP.10584_062007-POG_1POG-381SJ_20250622T161409
identifier	https://www.gov.pl/zagospodarowanieprzestrzenne/app/StrefaPlanistyczna/PL.ZIPPZP.10584/062007-POG/1POG-381SJ/20250622T161409
przestrzen nazw	PL.ZIPPZP.10584/062007-POG
lokalny id	1POG-381SJ
wersja id	20250622T161409
poczatek wersji obiektu	2025-06-22T16:14:09
nazwa	strefa wielofunkcyjna z zabudową mieszkaniową jednorodzinną
oznaczenie	381SJ
symbol	SJ
obowiazuje od	2025-01-28
obowiazuje do	obecnie
status	w opracowaniu https://inspire.ec.europa.eu/codelist/ProcessStepGeneralValue/elaboration
charakter ustalenia	ogólnie wiążące https://inspire.ec.europa.eu/codelist/RegulationNatureValue/generallyBinding
profil podstawowy	teren zabudowy mieszkaniowej jednorodzinnej teren usług teren komunikacji teren zieleni urządzonej teren ogrodów działkowych teren infrastruktury technicznej
profil dodatkowy	teren zabudowy letniskowej lub rekreacji indywidualnej teren zieleni naturalnej teren lasu teren wód

maksymalna nadziemna intensywnosc zabudowy	0.6
maksymalny udzial powierzchni zabudowy	70%
maksymalna wysokosc zabudowy	12.0 m
minimalny udzial powierzchni biologicznie czynnej	30%
geometria	
plan	https://www.gov.pl/zagospodarowanieprzestrzenne/app/AktPlanowaniaPrzestrzennego/PL.ZIPPZP.10584/062007-POG/1POG

strefa planistyczna	PL.ZIPPZP.10584_062007-POG_1POG-382SJ_20250622T161412
identifier	https://www.gov.pl/zagospodarowanieprzestrzenne/app/StrefaPlanistyczna/PL.ZIPPZP.10584/062007-POG/1POG-382SJ/20250622T161412
przestrzen nazw	PL.ZIPPZP.10584/062007-POG
lokalny id	1POG-382SJ
wersja id	20250622T161412
poczatek wersji obiektu	2025-06-22T16:14:12
nazwa	strefa wielofunkcyjna z zabudową mieszkaniową jednorodzinną
oznaczenie	382SJ
symbol	SJ
obowiazuje od	2025-01-28
obowiazuje do	obecnie
status	w opracowaniu https://inspire.ec.europa.eu/codelist/ProcessStepGeneralValue/elaboration
charakter ustalenia	ogólnie wiążące https://inspire.ec.europa.eu/codelist/RegulationNatureValue/generallyBinding
profil podstawowy	teren zabudowy mieszkaniowej jednorodzinnej teren usług teren komunikacji teren zieleni urządzonej teren ogrodów działkowych teren infrastruktury technicznej
profil dodatkowy	teren zabudowy letniskowej lub rekreacji indywidualnej teren zieleni naturalnej

	teren lasu teren wód
maksymalna nadziemna intensywnosc zabudowy	0.6
maksymalny udzial powierzchni zabudowy	70%
maksymalna wysokosc zabudowy	12.0 m
minimalny udzial powierzchni biologicznie czynnej	30%
geometria	
plan	https://www.gov.pl/zagospodarowanieprzestrzenne/app /AktPlanowaniaPrzestrzennego/PL.ZIPPZP.10584/062007-POG/1POG

strefa planistyczna	PL.ZIPPZP.10584_062007-POG_1POG-382SZ_20250622T175314
identifier	https://www.gov.pl/zagospodarowanieprzestrzenne/app /StrefaPlanistyczna/PL.ZIPPZP.10584/062007-POG/1POG-382SZ /20250622T175314
przestrzen nazw	PL.ZIPPZP.10584/062007-POG
lokalny id	1POG-382SZ
wersja id	20250622T175314
poczatek wersji obiektu	2025-06-22T17:53:14
nazwa	strefa wielofunkcyjna z zabudową zagrodową
oznaczenie	382SZ
symbol	SZ
obowiazuje od	2025-01-28
obowiazuje do	obecnie
status	w opracowaniu https://inspire.ec.europa.eu/codelist/ProcessStepGeneralValue /elaboration
charakter ustalenia	ogólnie wiążące https://inspire.ec.europa.eu/codelist/RegulationNatureValue /generallyBinding
profil podstawowy	teren zabudowy zagrodowej teren produkcji w gospodarstwach rolnych teren akwakultury i obsługi rybactwa teren komunikacji teren zieleni urządzonej teren ogrodów działkowych teren infrastruktury technicznej

profil dodatkowy	teren usług teren zieleni naturalnej teren lasu teren wód
maksymalna nadziemna intensywnosc zabudowy	0.8
maksymalny udzial powierzchni zabudowy	70%
maksymalna wysokosc zabudowy	12.0 m
minimalny udzial powierzchni biologicznie czynnej	30%
geometria	
plan	https://www.gov.pl/zagospodarowanieprzestrzenne/app /AktPlanowaniaPrzestrzennego/PL.ZIPPZP.10584/062007-POG/1POG

strefa planistyczna	PL.ZIPPZP.10584_062007-POG_1POG-383SJ_20250622T161414
identifier	https://www.gov.pl/zagospodarowanieprzestrzenne/app /StrefaPlanistyczna/PL.ZIPPZP.10584/062007-POG/1POG-383SJ /20250622T161414
przestrzen nazw	PL.ZIPPZP.10584/062007-POG
lokalny id	1POG-383SJ
wersja id	20250622T161414
poczatek wersji obiektu	2025-06-22T16:14:14
nazwa	strefa wielofunkcyjna z zabudową mieszkaniową jednorodzinną
oznaczenie	383SJ
symbol	SJ
obowiazuje od	2025-01-28
obowiazuje do	obecnie
status	w opracowaniu https://inspire.ec.europa.eu/codelist/ProcessStepGeneralValue /elaboration
charakter ustalenia	ogólnie wiążące https://inspire.ec.europa.eu/codelist/RegulationNatureValue /generallyBinding
profil podstawowy	teren zabudowy mieszkaniowej jednorodzinnej teren usług teren komunikacji teren zieleni urządzonej

	teren ogrodów działkowych teren infrastruktury technicznej
profil dodatkowy	teren zabudowy letniskowej lub rekreacji indywidualnej teren zieleni naturalnej teren lasu teren wód
maksymalna nadziemna intensywnosc zabudowy	0.6
maksymalny udzial powierzchni zabudowy	70%
maksymalna wysokosc zabudowy	12.0 m
minimalny udzial powierzchni biologicznie czynnej	30%
geometria	
plan	https://www.gov.pl/zagospodarowanieprzestrzenne/app/AktPlanowaniaPrzestrzennego/PL.ZIPPZP.10584/062007-POG/1POG

strefa planistyczna	PL.ZIPPZP.10584_062007-POG_1POG-383SZ_20250622T175317
identifier	https://www.gov.pl/zagospodarowanieprzestrzenne/app/StrefaPlanistyczna/PL.ZIPPZP.10584/062007-POG/1POG-383SZ/20250622T175317
przestrzen nazw	PL.ZIPPZP.10584/062007-POG
lokalny id	1POG-383SZ
wersja id	20250622T175317
poczatek wersji obiektu	2025-06-22T17:53:17
nazwa	strefa wielofunkcyjna z zabudową zagrodową
oznaczenie	383SZ
symbol	SZ
obowiazuje od	2025-01-28
obowiazuje do	obecnie
status	w opracowaniu https://inspire.ec.europa.eu/codelist/ProcessStepGeneralValue/elaboration
charakter ustalenia	ogólnie wiążące https://inspire.ec.europa.eu/codelist/RegulationNatureValue/generallyBinding
profil podstawowy	teren zabudowy zagrodowej teren produkcji w gospodarstwach rolnych

	teren akwakultury i obsługi rybactwa teren komunikacji teren zieleni urządzonej teren ogrodów działkowych teren infrastruktury technicznej
profil dodatkowy	teren usług teren zieleni naturalnej teren lasu teren wód
maksymalna nadziemna intensywnosc zabudowy	0.8
maksymalny udzial powierzchni zabudowy	70%
maksymalna wysokosc zabudowy	12.0 m
minimalny udzial powierzchni biologicznie czynnej	30%
geometria	
plan	https://www.gov.pl/zagospodarowanieprzestrzenne/app /AktPlanowaniaPrzestrzennego/PL.ZIPPZP.10584/062007-POG/1POG

strefa planistyczna	PL.ZIPPZP.10584_062007-POG_1POG-384SZ_20250622T175320
identifier	https://www.gov.pl/zagospodarowanieprzestrzenne/app /StrefaPlanistyczna/PL.ZIPPZP.10584/062007-POG/1POG-384SZ /20250622T175320
przestrzen nazw	PL.ZIPPZP.10584/062007-POG
lokalny id	1POG-384SZ
wersja id	20250622T175320
poczatek wersji obiektu	2025-06-22T17:53:20
nazwa	strefa wielofunkcyjna z zabudową zagrodową
oznaczenie	384SZ
symbol	SZ
obowiazuje od	2025-01-21
obowiazuje do	obecnie
status	w opracowaniu https://inspire.ec.europa.eu/codelist/ProcessStepGeneralValue /elaboration
charakter ustalenia	ogólnie wiążące https://inspire.ec.europa.eu/codelist/RegulationNatureValue /generallyBinding

profil podstawowy	teren zabudowy zagrodowej teren produkcji w gospodarstwach rolnych teren akwakultury i obsługi rybactwa teren komunikacji teren zieleni urządzonej teren ogrodów działkowych teren infrastruktury technicznej
profil dodatkowy	teren usług teren zieleni naturalnej teren lasu teren wód
maksymalna nadziemna intensywnosc zabudowy	0.8
maksymalny udzial powierzchni zabudowy	70%
maksymalna wysokosc zabudowy	12.0 m
minimalny udzial powierzchni biologicznie czynnej	30%
geometria	
plan	https://www.gov.pl/zagospodarowanieprzestrzenne/app /AktPlanowaniaPrzestrzennego/PL.ZIPPZP.10584/062007-POG/1POG

strefa planistyczna	PL.ZIPPZP.10584_062007-POG_1POG-384SJ_20250622T161416
identifier	https://www.gov.pl/zagospodarowanieprzestrzenne/app /StrefaPlanistyczna/PL.ZIPPZP.10584/062007-POG/1POG-384SJ /20250622T161416
przestrzen nazw	PL.ZIPPZP.10584/062007-POG
lokalny id	1POG-384SJ
wersja id	20250622T161416
poczatek wersji obiektu	2025-06-22T16:14:16
nazwa	strefa wielofunkcyjna z zabudową mieszkaniową jednorodzinną
oznaczenie	384SJ
symbol	SJ
obowiazuje od	2025-01-28
obowiazuje do	obecnie
status	w opracowaniu https://inspire.ec.europa.eu/codelist/ProcessStepGeneralValue /elaboration

charakter ustalenia	ogólnie wiążące https://inspire.ec.europa.eu/codelist/RegulationNatureValue/generallyBinding
profil podstawowy	teren zabudowy mieszkaniowej jednorodzinnej teren usług teren komunikacji teren zieleni urządzonej teren ogrodów działkowych teren infrastruktury technicznej
profil dodatkowy	teren zabudowy letniskowej lub rekreacji indywidualnej teren zieleni naturalnej teren lasu teren wód
maksymalna nadziemna intensywnosc zabudowy	0.6
maksymalny udzial powierzchni zabudowy	70%
maksymalna wysokosc zabudowy	12.0 m
minimalny udzial powierzchni biologicznie czynnej	30%
geometria	
plan	https://www.gov.pl/zagospodarowanieprzestrzenne/app/AktPlanowaniaPrzestrzennego/PL.ZIPPZP.10584/062007-POG/1POG

strefa planistyczna	PL.ZIPPZP.10584_062007-POG_1POG-385SZ_20250622T175323
identifier	https://www.gov.pl/zagospodarowanieprzestrzenne/app/StrefaPlanistyczna/PL.ZIPPZP.10584/062007-POG/1POG-385SZ/20250622T175323
przestrzen nazw	PL.ZIPPZP.10584/062007-POG
lokalny id	1POG-385SZ
wersja id	20250622T175323
poczatek wersji obiektu	2025-06-22T17:53:23
nazwa	strefa wielofunkcyjna z zabudową zagrodową
oznaczenie	385SZ
symbol	SZ
obowiazuje od	2025-01-28
obowiazuje do	obecnie
status	w opracowaniu https://inspire.ec.europa.eu/codelist/ProcessStepGeneralValue

	/elaboration
charakter ustalenia	ogólnie wiążące https://inspire.ec.europa.eu/codelist/RegulationNatureValue/generallyBinding
profil podstawowy	teren zabudowy zagrodowej teren produkcji w gospodarstwach rolnych teren akwakultury i obsługi rybactwa teren komunikacji teren zieleni urządzonej teren ogrodów działkowych teren infrastruktury technicznej
profil dodatkowy	teren usług teren zieleni naturalnej teren lasu teren wód
maksymalna nadziemna intensywnosc zabudowy	0.8
maksymalny udzial powierzchni zabudowy	70%
maksymalna wysokosc zabudowy	12.0 m
minimalny udzial powierzchni biologicznie czynnej	30%
geometria	
plan	https://www.gov.pl/zagospodarowanieprzestrzenne/app/AktPlanowaniaPrzestrzennego/PL.ZIPPZP.10584/062007-POG/1POG

strefa planistyczna	PL.ZIPPZP.10584_062007-POG_1POG-385SJ_20250622T161420
identifier	https://www.gov.pl/zagospodarowanieprzestrzenne/app/StrefaPlanistyczna/PL.ZIPPZP.10584/062007-POG/1POG-385SJ/20250622T161420
przestrzen nazw	PL.ZIPPZP.10584/062007-POG
lokalny id	1POG-385SJ
wersja id	20250622T161420
poczatek wersji obiektu	2025-06-22T16:14:20
nazwa	strefa wielofunkcyjna z zabudową mieszkaniową jednorodzinną
oznaczenie	385SJ
symbol	SJ
obowiazuje od	2025-01-28
obowiazuje do	obecnie

status	w opracowaniu https://inspire.ec.europa.eu/codelist/ProcessStepGeneralValue/elaboration
charakter ustalenia	ogólnie wiążące https://inspire.ec.europa.eu/codelist/RegulationNatureValue/generallyBinding
profil podstawowy	teren zabudowy mieszkaniowej jednorodzinnej teren usług teren komunikacji teren zieleni urządzonej teren ogrodów działkowych teren infrastruktury technicznej
profil dodatkowy	teren zabudowy letniskowej lub rekreacji indywidualnej teren zieleni naturalnej teren lasu teren wód
maksymalna nadziemna intensywnosc zabudowy	0.6
maksymalny udzial powierzchni zabudowy	70%
maksymalna wysokosc zabudowy	12.0 m
minimalny udzial powierzchni biologicznie czynnej	30%
geometria	
plan	https://www.gov.pl/zagospodarowanieprzestrzenne/app/AktPlanowaniaPrzestrzennego/PL.ZIPPZP.10584/062007-POG/1POG

strefa planistyczna	PL.ZIPPZP.10584_062007-POG_1POG-386SJ_20250622T161423
identifier	https://www.gov.pl/zagospodarowanieprzestrzenne/app/StrefaPlanistyczna/PL.ZIPPZP.10584/062007-POG/1POG-386SJ/20250622T161423
przestrzen nazw	PL.ZIPPZP.10584/062007-POG
lokalny id	1POG-386SJ
wersja id	20250622T161423
poczatek wersji obiektu	2025-06-22T16:14:23
nazwa	strefa wielofunkcyjna z zabudową mieszkaniową jednorodzinną
oznaczenie	386SJ
symbol	SJ
obowiazuje od	2025-01-28

obowiazuje do	obecnie
status	w opracowaniu https://inspire.ec.europa.eu/codelist/ProcessStepGeneralValue/elaboration
charakter ustalenia	ogólnie wiążące https://inspire.ec.europa.eu/codelist/RegulationNatureValue/generallyBinding
profil podstawowy	teren zabudowy mieszkaniowej jednorodzinnej teren usług teren komunikacji teren zieleni urządzonej teren ogrodów działkowych teren infrastruktury technicznej
profil dodatkowy	teren zabudowy letniskowej lub rekreacji indywidualnej teren zieleni naturalnej teren lasu teren wód
maksymalna nadziemna intensywnosc zabudowy	0.6
maksymalny udzial powierzchni zabudowy	70%
maksymalna wysokosc zabudowy	12.0 m
minimalny udzial powierzchni biologicznie czynnej	30%
geometria	
plan	https://www.gov.pl/zagospodarowanieprzestrzenne/app/AktPlanowaniaPrzestrzennego/PL.ZIPPZP.10584/062007-POG/1POG

strefa planistyczna	PL.ZIPPZP.10584_062007-POG_1POG-386SZ_20250622T175328
identifier	https://www.gov.pl/zagospodarowanieprzestrzenne/app/StrefaPlanistyczna/PL.ZIPPZP.10584/062007-POG/1POG-386SZ/20250622T175328
przestrzen nazw	PL.ZIPPZP.10584/062007-POG
lokalny id	1POG-386SZ
wersja id	20250622T175328
poczatek wersji obiektu	2025-06-22T17:53:28
nazwa	strefa wielofunkcyjna z zabudową zagrodową
oznaczenie	386SZ
symbol	SZ

obowiazuje od	2025-01-28
obowiazuje do	obecnie
status	w opracowaniu https://inspire.ec.europa.eu/codelist/ProcessStepGeneralValue/elaboration
charakter ustalenia	ogólnie wiążące https://inspire.ec.europa.eu/codelist/RegulationNatureValue/generallyBinding
profil podstawowy	teren zabudowy zagrodowej teren produkcji w gospodarstwach rolnych teren akwakultury i obsługi rybactwa teren komunikacji teren zieleni urządzonej teren ogrodów działkowych teren infrastruktury technicznej
profil dodatkowy	teren usług teren zieleni naturalnej teren lasu teren wód
maksymalna nadziemna intensywnosc zabudowy	0.8
maksymalny udzial powierzchni zabudowy	70%
maksymalna wysokosc zabudowy	12.0 m
minimalny udzial powierzchni biologicznie czynnej	30%
geometria	
plan	https://www.gov.pl/zagospodarowanieprzestrzenne/app/AktPlanowaniaPrzestrzennego/PL.ZIPPZP.10584/062007-POG/1POG

strefa planistyczna	PL.ZIPPZP.10584_062007-POG_1POG-387SJ_20250622T161425
identifier	https://www.gov.pl/zagospodarowanieprzestrzenne/app/StrefaPlanistyczna/PL.ZIPPZP.10584/062007-POG/1POG-387SJ/20250622T161425
przestrzen nazw	PL.ZIPPZP.10584/062007-POG
lokalny id	1POG-387SJ
wersja id	20250622T161425
poczatek wersji obiektu	2025-06-22T16:14:25
nazwa	strefa wielofunkcyjna z zabudową mieszkaniową jednorodzinną

oznaczenie	387SJ
symbol	SJ
obowiazuje od	2025-01-28
obowiazuje do	obecnie
status	w opracowaniu https://inspire.ec.europa.eu/codelist/ProcessStepGeneralValue/elaboration
charakter ustalenia	ogólnie wiążące https://inspire.ec.europa.eu/codelist/RegulationNatureValue/generallyBinding
profil podstawowy	teren zabudowy mieszkaniowej jednorodzinnej teren usług teren komunikacji teren zieleni urządzonej teren ogrodów działkowych teren infrastruktury technicznej
profil dodatkowy	teren zabudowy letniskowej lub rekreacji indywidualnej teren zieleni naturalnej teren lasu teren wód
maksymalna nadziemna intensywnosc zabudowy	0.6
maksymalny udzial powierzchni zabudowy	70%
maksymalna wysokosc zabudowy	12.0 m
minimalny udzial powierzchni biologicznie czynnej	30%
geometria	
plan	https://www.gov.pl/zagospodarowanieprzestrzenne/app/AktPlanowaniaPrzestrzennego/PL.ZIPPZP.10584/062007-POG/1POG

strefa planistyczna	PL.ZIPPZP.10584_062007-POG_1POG-387SZ_20250622T175332
identifier	https://www.gov.pl/zagospodarowanieprzestrzenne/app/StrefaPlanistyczna/PL.ZIPPZP.10584/062007-POG/1POG-387SZ/20250622T175332
przestrzen nazw	PL.ZIPPZP.10584/062007-POG
lokalny id	1POG-387SZ
wersja id	20250622T175332
poczatek wersji obiektu	2025-06-22T17:53:32

nazwa	strefa wielofunkcyjna z zabudową zagrodową
oznaczenie	387SZ
symbol	SZ
obowiazuje od	2025-01-27
obowiazuje do	obecnie
status	w opracowaniu https://inspire.ec.europa.eu/codelist/ProcessStepGeneralValue/elaboration
charakter ustalenia	ogólnie wiążące https://inspire.ec.europa.eu/codelist/RegulationNatureValue/generallyBinding
profil podstawowy	teren zabudowy zagrodowej teren produkcji w gospodarstwach rolnych teren akwakultury i obsługi rybactwa teren komunikacji teren zieleni urządzonej teren ogrodów działkowych teren infrastruktury technicznej
profil dodatkowy	teren usług teren zieleni naturalnej teren lasu teren wód
maksymalna nadziemna intensywnosc zabudowy	0.8
maksymalny udzial powierzchni zabudowy	70%
maksymalna wysokosc zabudowy	12.0 m
minimalny udzial powierzchni biologicznie czynnej	30%
geometria	
plan	https://www.gov.pl/zagospodarowanieprzestrzenne/app/AktPlanowaniaPrzestrzennego/PL.ZIPPZP.10584/062007-POG/1POG

strefa planistyczna	PL.ZIPPZP.10584_062007-POG_1POG-388SZ_20250622T175335
identifier	https://www.gov.pl/zagospodarowanieprzestrzenne/app/StrefaPlanistyczna/PL.ZIPPZP.10584/062007-POG/1POG-388SZ/20250622T175335
przestrzen nazw	PL.ZIPPZP.10584/062007-POG
lokalny id	1POG-388SZ

wersja id	20250622T175335
poczatek wersji obiektu	2025-06-22T17:53:35
nazwa	strefa wielofunkcyjna z zabudową zagrodową
oznaczenie	388SZ
symbol	SZ
obowiazuje od	2025-01-27
obowiazuje do	obecnie
status	w opracowaniu https://inspire.ec.europa.eu/codelist/ProcessStepGeneralValue/elaboration
charakter ustalenia	ogólnie wiążące https://inspire.ec.europa.eu/codelist/RegulationNatureValue/generallyBinding
profil podstawowy	teren zabudowy zagrodowej teren produkcji w gospodarstwach rolnych teren akwakultury i obsługi rybactwa teren komunikacji teren zieleni urządzonej teren ogrodów działkowych teren infrastruktury technicznej
profil dodatkowy	teren usług teren zieleni naturalnej teren lasu teren wód
maksymalna nadziemna intensywnosc zabudowy	0.8
maksymalny udzial powierzchni zabudowy	70%
maksymalna wysokosc zabudowy	12.0 m
minimalny udzial powierzchni biologicznie czynnej	30%
geometria	
plan	https://www.gov.pl/zagospodarowanieprzestrzenne/app/AktPlanowaniaPrzestrzennego/PL.ZIPPZP.10584/062007-POG/1POG

strefa planistyczna	PL.ZIPPZP.10584_062007-POG_1POG-388SJ_20250622T161428
identifier	https://www.gov.pl/zagospodarowanieprzestrzenne/app/StrefaPlanistyczna/PL.ZIPPZP.10584/062007-POG/1POG-388SJ/20250622T161428

przestrzen nazw	PL.ZIPPZP.10584/062007-POG
lokalny id	1POG-388SJ
wersja id	20250622T161428
poczatek wersji obiektu	2025-06-22T16:14:28
nazwa	strefa wielofunkcyjna z zabudową mieszkaniową jednorodzinną
oznaczenie	388SJ
symbol	SJ
obowiazuje od	2025-01-28
obowiazuje do	obecnie
status	w opracowaniu https://inspire.ec.europa.eu/codelist/ProcessStepGeneralValue/elaboration
charakter ustalenia	ogólnie wiążące https://inspire.ec.europa.eu/codelist/RegulationNatureValue/generallyBinding
profil podstawowy	teren zabudowy mieszkaniowej jednorodzinnej teren usług teren komunikacji teren zieleni urządzonej teren ogrodów działkowych teren infrastruktury technicznej
profil dodatkowy	teren zabudowy letniskowej lub rekreacji indywidualnej teren zieleni naturalnej teren lasu teren wód
maksymalna nadziemna intensywnosc zabudowy	0.6
maksymalny udzial powierzchni zabudowy	70%
maksymalna wysokosc zabudowy	12.0 m
minimalny udzial powierzchni biologicznie czynnej	30%
geometria	
plan	https://www.gov.pl/zagospodarowanieprzestrzenne/app/AktPlanowaniaPrzestrzennego/PL.ZIPPZP.10584/062007-POG/1POG

strefa planistyczna	PL.ZIPPZP.10584_062007-POG_1POG-389SJ_20250622T161430
identifier	https://www.gov.pl/zagospodarowanieprzestrzenne/app/StrefaPlanistyczna/PL.ZIPPZP.10584/062007-POG/1POG-389SJ

	/20250622T161430
przestrzen nazw	PL.ZIPPZP.10584/062007-POG
lokalny id	1POG-389SJ
wersja id	20250622T161430
poczatek wersji obiektu	2025-06-22T16:14:30
nazwa	strefa wielofunkcyjna z zabudową mieszkaniową jednorodzinną
oznaczenie	389SJ
symbol	SJ
obowiazuje od	2025-01-28
obowiazuje do	obecnie
status	w opracowaniu https://inspire.ec.europa.eu/codelist/ProcessStepGeneralValue/elaboration
charakter ustalenia	ogólnie wiążące https://inspire.ec.europa.eu/codelist/RegulationNatureValue/generallyBinding
profil podstawowy	teren zabudowy mieszkaniowej jednorodzinnej teren usług teren komunikacji teren zieleni urządzonej teren ogrodów działkowych teren infrastruktury technicznej
profil dodatkowy	teren zabudowy letniskowej lub rekreacji indywidualnej teren zieleni naturalnej teren lasu teren wód
maksymalna nadziemna intensywnosc zabudowy	0.6
maksymalny udzial powierzchni zabudowy	70%
maksymalna wysokosc zabudowy	12.0 m
minimalny udzial powierzchni biologicznie czynnej	30%
geometria	
plan	https://www.gov.pl/zagospodarowanieprzestrzenne/app/AktPlanowaniaPrzestrzennego/PL.ZIPPZP.10584/062007-POG/1POG
strefa planistyczna	PL.ZIPPZP.10584_062007-POG_1POG-389SZ_20250622T175338

identifier	https://www.gov.pl/zagospodarowanieprzestrzenne/app/StrefaPlanistyczna/PL.ZIPPZP.10584/062007-POG/1POG-389SZ/20250622T175338
przestrzen nazw	PL.ZIPPZP.10584/062007-POG
lokalny id	1POG-389SZ
wersja id	20250622T175338
poczatek wersji obiektu	2025-06-22T17:53:38
nazwa	strefa wielofunkcyjna z zabudową zagrodową
oznaczenie	389SZ
symbol	SZ
obowiazuje od	2025-01-27
obowiazuje do	obecnie
status	w opracowaniu https://inspire.ec.europa.eu/codelist/ProcessStepGeneralValue/elaboration
charakter ustalenia	ogólnie wiążące https://inspire.ec.europa.eu/codelist/RegulationNatureValue/generallyBinding
profil podstawowy	teren zabudowy zagrodowej teren produkcji w gospodarstwach rolnych teren akwakultury i obsługi rybactwa teren komunikacji teren zieleni urządzonej teren ogrodów działkowych teren infrastruktury technicznej
profil dodatkowy	teren usług teren zieleni naturalnej teren lasu teren wód
maksymalna nadziemna intensywnosc zabudowy	0.8
maksymalny udzial powierzchni zabudowy	70%
maksymalna wysokosc zabudowy	12.0 m
minimalny udzial powierzchni biologicznie czynnej	30%
geometria	
plan	https://www.gov.pl/zagospodarowanieprzestrzenne/app/AktPlanowaniaPrzestrzennego/PL.ZIPPZP.10584/062007-POG/1POG

strefa planistyczna	PL.ZIPPZP.10584_062007-POG_1POG-390SJ_20250622T161433
identifier	https://www.gov.pl/zagospodarowanieprzestrzenne/app/StrefaPlanistyczna/PL.ZIPPZP.10584/062007-POG/1POG-390SJ/20250622T161433
przestrzen nazw	PL.ZIPPZP.10584/062007-POG
lokalny id	1POG-390SJ
wersja id	20250622T161433
poczatek wersji obiektu	2025-06-22T16:14:33
nazwa	strefa wielofunkcyjna z zabudową mieszkaniową jednorodzinną
oznaczenie	390SJ
symbol	SJ
obowiazuje od	2025-01-28
obowiazuje do	obecnie
status	w opracowaniu https://inspire.ec.europa.eu/codelist/ProcessStepGeneralValue/elaboration
charakter ustalenia	ogólnie wiążące https://inspire.ec.europa.eu/codelist/RegulationNatureValue/generallyBinding
profil podstawowy	teren zabudowy mieszkaniowej jednorodzinnej teren usług teren komunikacji teren zieleni urządzonej teren ogrodów działkowych teren infrastruktury technicznej
profil dodatkowy	teren zabudowy letniskowej lub rekreacji indywidualnej teren zieleni naturalnej teren lasu teren wód
maksymalna nadziemna intensywnosc zabudowy	0.6
maksymalny udzial powierzchni zabudowy	70%
maksymalna wysokosc zabudowy	12.0 m
minimalny udzial powierzchni biologicznie czynnej	30%
geometria	

plan	https://www.gov.pl/zagospodarowanieprzestrzenne/app /AktPlanowaniaPrzestrzennego/PL.ZIPPZP.10584/062007-POG/1POG
strefa planistyczna	PL.ZIPPZP.10584_062007-POG_1POG-390SZ_20250622T175341
identifier	https://www.gov.pl/zagospodarowanieprzestrzenne/app /StrefaPlanistyczna/PL.ZIPPZP.10584/062007-POG/1POG-390SZ /20250622T175341
przestrzen nazw	PL.ZIPPZP.10584/062007-POG
lokalny id	1POG-390SZ
wersja id	20250622T175341
poczatek wersji obiektu	2025-06-22T17:53:41
nazwa	strefa wielofunkcyjna z zabudową zagrodową
oznaczenie	390SZ
symbol	SZ
obowiazuje od	2025-01-27
obowiazuje do	obecnie
status	w opracowaniu https://inspire.ec.europa.eu/codelist/ProcessStepGeneralValue /elaboration
charakter ustalenia	ogólnie wiążące https://inspire.ec.europa.eu/codelist/RegulationNatureValue /generallyBinding
profil podstawowy	teren zabudowy zagrodowej teren produkcji w gospodarstwach rolnych teren akwakultury i obsługi rybactwa teren komunikacji teren zieleni urządzonej teren ogrodów działkowych teren infrastruktury technicznej
profil dodatkowy	teren usług teren zieleni naturalnej teren lasu teren wód
maksymalna nadziemna intensywnosc zabudowy	0.8
maksymalny udzial powierzchni zabudowy	70%
maksymalna wysokosc zabudowy	12.0 m
minimalny udzial powierzchni biologicznie czynnej	30%
geometria	



plan	https://www.gov.pl/zagospodarowanieprzestrzenne/app /AktPlanowaniaPrzestrzennego/PL.ZIPPZP.10584/062007-POG/1POG
strefa planistyczna	PL.ZIPPZP.10584_062007-POG_1POG-391SZ_20250622T175344
identifier	https://www.gov.pl/zagospodarowanieprzestrzenne/app /StrefaPlanistyczna/PL.ZIPPZP.10584/062007-POG/1POG-391SZ /20250622T175344
przestrzen nazw	PL.ZIPPZP.10584/062007-POG
lokalny id	1POG-391SZ
wersja id	20250622T175344
poczatek wersji obiektu	2025-06-22T17:53:44
nazwa	strefa wielofunkcyjna z zabudową zagrodową
oznaczenie	391SZ
symbol	SZ
obowiazuje od	2025-01-28
obowiazuje do	obecnie
status	w opracowaniu https://inspire.ec.europa.eu/codelist/ProcessStepGeneralValue /elaboration
charakter ustalenia	ogólnie wiążące https://inspire.ec.europa.eu/codelist/RegulationNatureValue /generallyBinding
profil podstawowy	teren zabudowy zagrodowej teren produkcji w gospodarstwach rolnych teren akwakultury i obsługi rybactwa teren komunikacji teren zieleni urządzonej teren ogrodów działkowych teren infrastruktury technicznej
profil dodatkowy	teren usług teren zieleni naturalnej teren lasu teren wód
maksymalna nadziemna intensywnosc zabudowy	0.8
maksymalny udzial powierzchni zabudowy	70%
maksymalna wysokosc zabudowy	12.0 m

minimalny udzial powierzchni biologicznie czynnej	30%
geometria	
plan	https://www.gov.pl/zagospodarowanieprzestrzenne/app /AktPlanowaniaPrzestrzennego/PL.ZIPPZP.10584/062007-POG/1POG
strefa planistyczna	PL.ZIPPZP.10584_062007-POG_1POG-391SJ_20250622T161438
identifier	https://www.gov.pl/zagospodarowanieprzestrzenne/app /StrefaPlanistyczna/PL.ZIPPZP.10584/062007-POG/1POG-391SJ /20250622T161438
przestrzen nazw	PL.ZIPPZP.10584/062007-POG
lokalny id	1POG-391SJ
wersja id	20250622T161438
poczatek wersji obiektu	2025-06-22T16:14:38
nazwa	strefa wielofunkcyjna z zabudową mieszkaniową jednorodzinną
oznaczenie	391SJ
symbol	SJ
obowiazuje od	2025-01-28
obowiazuje do	obecnie
status	w opracowaniu https://inspire.ec.europa.eu/codelist/ProcessStepGeneralValue /elaboration
charakter ustalenia	ogólnie wiążące https://inspire.ec.europa.eu/codelist/RegulationNatureValue /generallyBinding
profil podstawowy	teren zabudowy mieszkaniowej jednorodzinnej teren usług teren komunikacji teren zieleni urządzonej teren ogrodów działkowych teren infrastruktury technicznej
profil dodatkowy	teren zabudowy letniskowej lub rekreacji indywidualnej teren zieleni naturalnej teren lasu teren wód
maksymalna nadziemna intensywnosc zabudowy	0.6
maksymalny udzial powierzchni zabudowy	70%

maksymalna wysokosc zabudowy	12.0 m
minimalny udzial powierzchni biologicznie czynnej	30%
geometria	
plan	https://www.gov.pl/zagospodarowanieprzestrzenne/app/AktPlanowaniaPrzestrzennego/PL.ZIPPZP.10584/062007-POG/1POG
strefa planistyczna	PL.ZIPPZP.10584_062007-POG_1POG-392SJ_20250622T161442
identifier	https://www.gov.pl/zagospodarowanieprzestrzenne/app/StrefaPlanistyczna/PL.ZIPPZP.10584/062007-POG/1POG-392SJ/20250622T161442
przestrzen nazw	PL.ZIPPZP.10584/062007-POG
lokalny id	1POG-392SJ
wersja id	20250622T161442
poczatek wersji obiektu	2025-06-22T16:14:42
nazwa	strefa wielofunkcyjna z zabudową mieszkaniową jednorodzinną
oznaczenie	392SJ
symbol	SJ
obowiazuje od	2025-01-28
obowiazuje do	obecnie
status	w opracowaniu https://inspire.ec.europa.eu/codelist/ProcessStepGeneralValue/elaboration
charakter ustalenia	ogólnie wiążące https://inspire.ec.europa.eu/codelist/RegulationNatureValue/generallyBinding
profil podstawowy	teren zabudowy mieszkaniowej jednorodzinnej teren usług teren komunikacji teren zieleni urządzonej teren ogrodów działkowych teren infrastruktury technicznej
profil dodatkowy	teren zabudowy letniskowej lub rekreacji indywidualnej teren zieleni naturalnej teren lasu teren wód
maksymalna nadziemna intensywnosc zabudowy	0.6
maksymalny udzial powierzchni	

zabudowy	70%
maksymalna wysokosc zabudowy	12.0 m
minimalny udzial powierzchni biologicznie czynnej	30%
geometria	
plan	https://www.gov.pl/zagospodarowanieprzestrzenne/app/AktPlanowaniaPrzestrzennego/PL.ZIPPZP.10584/062007-POG/1POG

strefa planistyczna	PL.ZIPPZP.10584_062007-POG_1POG-392SZ_20250622T175347
identifier	https://www.gov.pl/zagospodarowanieprzestrzenne/app/StrefaPlanistyczna/PL.ZIPPZP.10584/062007-POG/1POG-392SZ/20250622T175347
przestrzen nazw	PL.ZIPPZP.10584/062007-POG
lokalny id	1POG-392SZ
wersja id	20250622T175347
poczatek wersji obiektu	2025-06-22T17:53:47
nazwa	strefa wielofunkcyjna z zabudową zagrodową
oznaczenie	392SZ
symbol	SZ
obowiazuje od	2025-01-28
obowiazuje do	obecnie
status	w opracowaniu https://inspire.ec.europa.eu/codelist/ProcessStepGeneralValue/elaboration
charakter ustalenia	ogólnie wiążące https://inspire.ec.europa.eu/codelist/RegulationNatureValue/generallyBinding
profil podstawowy	teren zabudowy zagrodowej teren produkcji w gospodarstwach rolnych teren akwakultury i obsługi rybactwa teren komunikacji teren zieleni urządzonej teren ogrodów działkowych teren infrastruktury technicznej
profil dodatkowy	teren usług teren zieleni naturalnej teren lasu teren wód
maksymalna nadziemna	

intensywnosc zabudowy	0.8
maksymalny udzial powierzchni zabudowy	70%
maksymalna wysokosc zabudowy	12.0 m
minimalny udzial powierzchni biologicznie czynnej	30%
geometria	
plan	https://www.gov.pl/zagospodarowanieprzestrzenne/app/AktPlanowaniaPrzestrzennego/PL.ZIPPZP.10584/062007-POG/1POG
strefa planistyczna	PL.ZIPPZP.10584_062007-POG_1POG-393SJ_20250622T161444
identifier	https://www.gov.pl/zagospodarowanieprzestrzenne/app/StrefaPlanistyczna/PL.ZIPPZP.10584/062007-POG/1POG-393SJ/20250622T161444
przestrzen nazw	PL.ZIPPZP.10584/062007-POG
lokalny id	1POG-393SJ
wersja id	20250622T161444
poczatek wersji obiektu	2025-06-22T16:14:44
nazwa	strefa wielofunkcyjna z zabudową mieszkaniową jednorodzinną
oznaczenie	393SJ
symbol	SJ
obowiazuje od	2025-01-28
obowiazuje do	obecnie
status	w opracowaniu https://inspire.ec.europa.eu/codelist/ProcessStepGeneralValue/elaboration
charakter ustalenia	ogólnie wiążące https://inspire.ec.europa.eu/codelist/RegulationNatureValue/generallyBinding
profil podstawowy	teren zabudowy mieszkaniowej jednorodzinnej teren usług teren komunikacji teren zieleni urządzonej teren ogrodów działkowych teren infrastruktury technicznej
profil dodatkowy	teren zabudowy letniskowej lub rekreacji indywidualnej teren zieleni naturalnej teren lasu teren wód

maksymalna nadziemna intensywnosc zabudowy	0.6
maksymalny udzial powierzchni zabudowy	70%
maksymalna wysokosc zabudowy	12.0 m
minimalny udzial powierzchni biologicznie czynnej	30%
geometria	
plan	https://www.gov.pl/zagospodarowanieprzestrzenne/app /AktPlanowaniaPrzestrzennego/PL.ZIPPZP.10584/062007-POG/1POG

strefa planistyczna	PL.ZIPPZP.10584_062007-POG_1POG-393SZ_20250622T175352
identifier	https://www.gov.pl/zagospodarowanieprzestrzenne/app /StrefaPlanistyczna/PL.ZIPPZP.10584/062007-POG/1POG-393SZ /20250622T175352
przestrzen nazw	PL.ZIPPZP.10584/062007-POG
lokalny id	1POG-393SZ
wersja id	20250622T175352
poczatek wersji obiektu	2025-06-22T17:53:52
nazwa	strefa wielofunkcyjna z zabudową zagrodową
oznaczenie	393SZ
symbol	SZ
obowiazuje od	2025-01-28
obowiazuje do	obecnie
status	w opracowaniu https://inspire.ec.europa.eu/codelist/ProcessStepGeneralValue /elaboration
charakter ustalenia	ogólnie wiążące https://inspire.ec.europa.eu/codelist/RegulationNatureValue /generallyBinding
profil podstawowy	teren zabudowy zagrodowej teren produkcji w gospodarstwach rolnych teren akwakultury i obsługi rybactwa teren komunikacji teren zieleni urządzonej teren ogrodów działkowych teren infrastruktury technicznej
profil dodatkowy	teren usług

	teren zieleni naturalnej teren lasu teren wód
maksymalna nadziemna intensywnosc zabudowy	0.8
maksymalny udzial powierzchni zabudowy	70%
maksymalna wysokosc zabudowy	12.0 m
minimalny udzial powierzchni biologicznie czynnej	30%
geometria	
plan	https://www.gov.pl/zagospodarowanieprzestrzenne/app /AktPlanowaniaPrzestrzennego/PL.ZIPPZP.10584/062007-POG/1POG

strefa planistyczna	PL.ZIPPZP.10584_062007-POG_1POG-394SJ_20250622T161447
identifier	https://www.gov.pl/zagospodarowanieprzestrzenne/app /StrefaPlanistyczna/PL.ZIPPZP.10584/062007-POG/1POG-394SJ /20250622T161447
przestrzen nazw	PL.ZIPPZP.10584/062007-POG
lokalny id	1POG-394SJ
wersja id	20250622T161447
poczatek wersji obiektu	2025-06-22T16:14:47
nazwa	strefa wielofunkcyjna z zabudową mieszkaniową jednorodzinną
oznaczenie	394SJ
symbol	SJ
obowiazuje od	2025-01-27
obowiazuje do	obecnie
status	w opracowaniu https://inspire.ec.europa.eu/codelist/ProcessStepGeneralValue /elaboration
charakter ustalenia	ogólnie wiążące https://inspire.ec.europa.eu/codelist/RegulationNatureValue /generallyBinding
profil podstawowy	teren zabudowy mieszkaniowej jednorodzinnej teren usług teren komunikacji teren zieleni urządzonej teren ogrodów działkowych teren infrastruktury technicznej

profil dodatkowy	teren zabudowy letniskowej lub rekreacji indywidualnej teren zieleni naturalnej teren lasu teren wód
maksymalna nadziemna intensywnosc zabudowy	0.6
maksymalny udzial powierzchni zabudowy	70%
maksymalna wysokosc zabudowy	12.0 m
minimalny udzial powierzchni biologicznie czynnej	30%
geometria	
plan	https://www.gov.pl/zagospodarowanieprzestrzenne/app /AktPlanowaniaPrzestrzennego/PL.ZIPPZP.10584/062007-POG/1POG

strefa planistyczna	PL.ZIPPZP.10584_062007-POG_1POG-394SZ_20250622T175355
identifier	https://www.gov.pl/zagospodarowanieprzestrzenne/app /StrefaPlanistyczna/PL.ZIPPZP.10584/062007-POG/1POG-394SZ /20250622T175355
przestrzen nazw	PL.ZIPPZP.10584/062007-POG
lokalny id	1POG-394SZ
wersja id	20250622T175355
poczatek wersji obiektu	2025-06-22T17:53:55
nazwa	strefa wielofunkcyjna z zabudową zagrodową
oznaczenie	394SZ
symbol	SZ
obowiazuje od	2025-01-28
obowiazuje do	obecnie
status	w opracowaniu https://inspire.ec.europa.eu/codelist/ProcessStepGeneralValue /elaboration
charakter ustalenia	ogólnie wiążące https://inspire.ec.europa.eu/codelist/RegulationNatureValue /generallyBinding
profil podstawowy	teren zabudowy zagrodowej teren produkcji w gospodarstwach rolnych teren akwakultury i obsługi rybactwa teren komunikacji

	teren zieleni urządzonej teren ogrodów działkowych teren infrastruktury technicznej
profil dodatkowy	teren usług teren zieleni naturalnej teren lasu teren wód
maksymalna nadziemna intensywnosc zabudowy	0.8
maksymalny udzial powierzchni zabudowy	70%
maksymalna wysokosc zabudowy	12.0 m
minimalny udzial powierzchni biologicznie czynnej	30%
geometria	
plan	https://www.gov.pl/zagospodarowanieprzestrzenne/app /AktPlanowaniaPrzestrzennego/PL.ZIPPZP.10584/062007-POG/1POG

strefa planistyczna	PL.ZIPPZP.10584_062007-POG_1POG-395SJ_20250622T161722
identifier	https://www.gov.pl/zagospodarowanieprzestrzenne/app /StrefaPlanistyczna/PL.ZIPPZP.10584/062007-POG/1POG-395SJ /20250622T161722
przestrzen nazw	PL.ZIPPZP.10584/062007-POG
lokalny id	1POG-395SJ
wersja id	20250622T161722
poczatek wersji obiektu	2025-06-22T16:17:22
nazwa	strefa wielofunkcyjna z zabudową mieszkaniową jednorodzinną
oznaczenie	395SJ
symbol	SJ
obowiazuje od	2025-01-27
obowiazuje do	obecnie
status	w opracowaniu https://inspire.ec.europa.eu/codelist/ProcessStepGeneralValue /elaboration
charakter ustalenia	ogólnie wiążące https://inspire.ec.europa.eu/codelist/RegulationNatureValue /generallyBinding
profil podstawowy	teren zabudowy mieszkaniowej jednorodzinnej

	teren usług teren komunikacji teren zieleni urządzonej teren ogrodów działkowych teren infrastruktury technicznej
profil dodatkowy	teren zabudowy letniskowej lub rekreacji indywidualnej teren zieleni naturalnej teren lasu teren wód
maksymalna nadziemna intensywnosc zabudowy	0.6
maksymalny udzial powierzchni zabudowy	70%
maksymalna wysokosc zabudowy	12.0 m
minimalny udzial powierzchni biologicznie czynnej	30%
geometria	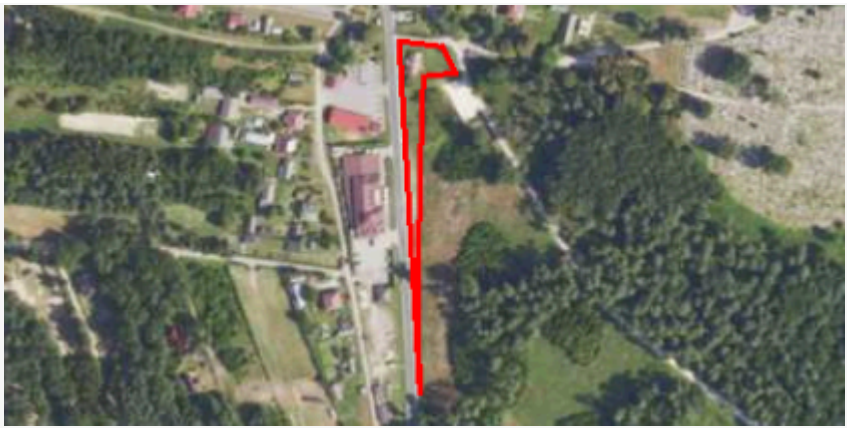
plan	https://www.gov.pl/zagospodarowanieprzestrzenne/app /AktPlanowaniaPrzestrzennego/PL.ZIPPZP.10584/062007-POG/1POG

strefa planistyczna	PL.ZIPPZP.10584_062007-POG_1POG-395SZ_20250622T175358
identifier	https://www.gov.pl/zagospodarowanieprzestrzenne/app /StrefaPlanistyczna/PL.ZIPPZP.10584/062007-POG/1POG-395SZ /20250622T175358
przestrzen nazw	PL.ZIPPZP.10584/062007-POG
lokalny id	1POG-395SZ
wersja id	20250622T175358
poczatek wersji obiektu	2025-06-22T17:53:58
nazwa	strefa wielofunkcyjna z zabudową zagrodową
oznaczenie	395SZ
symbol	SZ
obowiazuje od	2025-01-28
obowiazuje do	obecnie
status	w opracowaniu https://inspire.ec.europa.eu/codelist/ProcessStepGeneralValue /elaboration
charakter ustalenia	ogólnie wiążące https://inspire.ec.europa.eu/codelist/RegulationNatureValue /generallyBinding

profil podstawowy	teren zabudowy zagrodowej teren produkcji w gospodarstwach rolnych teren akwakultury i obsługi rybactwa teren komunikacji teren zieleni urządzonej teren ogrodów działkowych teren infrastruktury technicznej
profil dodatkowy	teren usług teren zieleni naturalnej teren lasu teren wód
maksymalna nadziemna intensywnosc zabudowy	0.8
maksymalny udzial powierzchni zabudowy	70%
maksymalna wysokosc zabudowy	12.0 m
minimalny udzial powierzchni biologicznie czynnej	30%
geometria	
plan	https://www.gov.pl/zagospodarowanieprzestrzenne/app /AktPlanowaniaPrzestrzennego/PL.ZIPPZP.10584/062007-POG/1POG

strefa planistyczna	PL.ZIPPZP.10584_062007-POG_1POG-396SJ_20250622T161744
identifier	https://www.gov.pl/zagospodarowanieprzestrzenne/app /StrefaPlanistyczna/PL.ZIPPZP.10584/062007-POG/1POG-396SJ /20250622T161744
przestrzen nazw	PL.ZIPPZP.10584/062007-POG
lokalny id	1POG-396SJ
wersja id	20250622T161744
poczatek wersji obiektu	2025-06-22T16:17:44
nazwa	strefa wielofunkcyjna z zabudową mieszkaniową jednorodzinną
oznaczenie	396SJ
symbol	SJ
obowiazuje od	2025-01-28
obowiazuje do	obecnie
status	w opracowaniu https://inspire.ec.europa.eu/codelist/ProcessStepGeneralValue /elaboration

charakter ustalenia	ogólnie wiążące https://inspire.ec.europa.eu/codelist/RegulationNatureValue/generallyBinding
profil podstawowy	teren zabudowy mieszkaniowej jednorodzinnej teren usług teren komunikacji teren zieleni urządzonej teren ogrodów działkowych teren infrastruktury technicznej
profil dodatkowy	teren zabudowy letniskowej lub rekreacji indywidualnej teren zieleni naturalnej teren lasu teren wód
maksymalna nadziemna intensywnosc zabudowy	0.6
maksymalny udzial powierzchni zabudowy	70%
maksymalna wysokosc zabudowy	12.0 m
minimalny udzial powierzchni biologicznie czynnej	30%
geometria	
plan	https://www.gov.pl/zagospodarowanieprzestrzenne/app/AktPlanowaniaPrzestrzennego/PL.ZIPPZP.10584/062007-POG/1POG

strefa planistyczna	PL.ZIPPZP.10584_062007-POG_1POG-396SZ_20250622T175401
identifier	https://www.gov.pl/zagospodarowanieprzestrzenne/app/StrefaPlanistyczna/PL.ZIPPZP.10584/062007-POG/1POG-396SZ/20250622T175401
przestrzen nazw	PL.ZIPPZP.10584/062007-POG
lokalny id	1POG-396SZ
wersja id	20250622T175401
poczatek wersji obiektu	2025-06-22T17:54:01
nazwa	strefa wielofunkcyjna z zabudową zagrodową
oznaczenie	396SZ
symbol	SZ
obowiazuje od	2025-01-28
obowiazuje do	obecnie
status	w opracowaniu https://inspire.ec.europa.eu/codelist/ProcessStepGeneralValue

	/elaboration
charakter ustalenia	ogólnie wiążące https://inspire.ec.europa.eu/codelist/RegulationNatureValue/generallyBinding
profil podstawowy	teren zabudowy zagrodowej teren produkcji w gospodarstwach rolnych teren akwakultury i obsługi rybactwa teren komunikacji teren zieleni urządzonej teren ogrodów działkowych teren infrastruktury technicznej
profil dodatkowy	teren usług teren zieleni naturalnej teren lasu teren wód
maksymalna nadziemna intensywnosc zabudowy	0.8
maksymalny udzial powierzchni zabudowy	70%
maksymalna wysokosc zabudowy	12.0 m
minimalny udzial powierzchni biologicznie czynnej	30%
geometria	
plan	https://www.gov.pl/zagospodarowanieprzestrzenne/app/AktPlanowaniaPrzestrzennego/PL.ZIPPZP.10584/062007-POG/1POG

strefa planistyczna	PL.ZIPPZP.10584_062007-POG_1POG-397SJ_20250622T161924
identifier	https://www.gov.pl/zagospodarowanieprzestrzenne/app/StrefaPlanistyczna/PL.ZIPPZP.10584/062007-POG/1POG-397SJ/20250622T161924
przestrzen nazw	PL.ZIPPZP.10584/062007-POG
lokalny id	1POG-397SJ
wersja id	20250622T161924
poczatek wersji obiektu	2025-06-22T16:19:24
nazwa	strefa wielofunkcyjna z zabudową mieszkaniową jednorodzinną
oznaczenie	397SJ
symbol	SJ
obowiazuje od	2025-01-27
obowiazuje do	obecnie

status	w opracowaniu https://inspire.ec.europa.eu/codelist/ProcessStepGeneralValue/elaboration
charakter ustalenia	ogólnie wiążące https://inspire.ec.europa.eu/codelist/RegulationNatureValue/generallyBinding
profil podstawowy	teren zabudowy mieszkaniowej jednorodzinnej teren usług teren komunikacji teren zieleni urządzonej teren ogrodów działkowych teren infrastruktury technicznej
profil dodatkowy	teren zabudowy letniskowej lub rekreacji indywidualnej teren zieleni naturalnej teren lasu teren wód
maksymalna nadziemna intensywnosc zabudowy	0.6
maksymalny udzial powierzchni zabudowy	70%
maksymalna wysokosc zabudowy	12.0 m
minimalny udzial powierzchni biologicznie czynnej	30%
geometria	
plan	https://www.gov.pl/zagospodarowanieprzestrzenne/app/AktPlanowaniaPrzestrzennego/PL.ZIPPZP.10584/062007-POG/1POG

strefa planistyczna	PL.ZIPPZP.10584_062007-POG_1POG-397SZ_20250622T175405
identifier	https://www.gov.pl/zagospodarowanieprzestrzenne/app/StrefaPlanistyczna/PL.ZIPPZP.10584/062007-POG/1POG-397SZ/20250622T175405
przestrzen nazw	PL.ZIPPZP.10584/062007-POG
lokalny id	1POG-397SZ
wersja id	20250622T175405
poczatek wersji obiektu	2025-06-22T17:54:05
nazwa	strefa wielofunkcyjna z zabudową zagrodową
oznaczenie	397SZ
symbol	SZ
obowiazuje od	2025-01-28

obowiazuje do	obecnie
status	w opracowaniu https://inspire.ec.europa.eu/codelist/ProcessStepGeneralValue/elaboration
charakter ustalenia	ogólnie wiążące https://inspire.ec.europa.eu/codelist/RegulationNatureValue/generallyBinding
profil podstawowy	teren zabudowy zagrodowej teren produkcji w gospodarstwach rolnych teren akwakultury i obsługi rybactwa teren komunikacji teren zieleni urządzonej teren ogrodów działkowych teren infrastruktury technicznej
profil dodatkowy	teren usług teren zieleni naturalnej teren lasu teren wód
maksymalna nadziemna intensywnosc zabudowy	0.8
maksymalny udzial powierzchni zabudowy	70%
maksymalna wysokosc zabudowy	12.0 m
minimalny udzial powierzchni biologicznie czynnej	30%
geometria	
plan	https://www.gov.pl/zagospodarowanieprzestrzenne/app/AktPlanowaniaPrzestrzennego/PL.ZIPPZP.10584/062007-POG/1POG

strefa planistyczna	PL.ZIPPZP.10584_062007-POG_1POG-398SZ_20250622T175408
identifier	https://www.gov.pl/zagospodarowanieprzestrzenne/app/StrefaPlanistyczna/PL.ZIPPZP.10584/062007-POG/1POG-398SZ/20250622T175408
przestrzen nazw	PL.ZIPPZP.10584/062007-POG
lokalny id	1POG-398SZ
wersja id	20250622T175408
poczatek wersji obiektu	2025-06-22T17:54:08
nazwa	strefa wielofunkcyjna z zabudową zagrodową
oznaczenie	398SZ

symbol	SZ
obowiazuje od	2025-01-28
obowiazuje do	obecnie
status	w opracowaniu https://inspire.ec.europa.eu/codelist/ProcessStepGeneralValue/elaboration
charakter ustalenia	ogólnie wiążące https://inspire.ec.europa.eu/codelist/RegulationNatureValue/generallyBinding
profil podstawowy	teren zabudowy zagrodowej teren produkcji w gospodarstwach rolnych teren akwakultury i obsługi rybactwa teren komunikacji teren zieleni urządzonej teren ogrodów działkowych teren infrastruktury technicznej
profil dodatkowy	teren usług teren zieleni naturalnej teren lasu teren wód
maksymalna nadziemna intensywnosc zabudowy	0.8
maksymalny udzial powierzchni zabudowy	70%
maksymalna wysokosc zabudowy	12.0 m
minimalny udzial powierzchni biologicznie czynnej	30%
geometria	
plan	https://www.gov.pl/zagospodarowanieprzestrzenne/app/AktPlanowaniaPrzestrzennego/PL.ZIPPZP.10584/062007-POG/1POG

strefa planistyczna	PL.ZIPPZP.10584_062007-POG_1POG-398SJ_20250622T161928
identifier	https://www.gov.pl/zagospodarowanieprzestrzenne/app/StrefaPlanistyczna/PL.ZIPPZP.10584/062007-POG/1POG-398SJ/20250622T161928
przestrzen nazw	PL.ZIPPZP.10584/062007-POG
lokalny id	1POG-398SJ
wersja id	20250622T161928
poczatek wersji obiektu	2025-06-22T16:19:28

nazwa	strefa wielofunkcyjna z zabudową mieszkaniową jednorodzinną
oznaczenie	398SJ
symbol	SJ
obowiazuje od	2025-01-29
obowiazuje do	obecnie
status	w opracowaniu https://inspire.ec.europa.eu/codelist/ProcessStepGeneralValue/elaboration
charakter ustalenia	ogólnie wiążące https://inspire.ec.europa.eu/codelist/RegulationNatureValue/generallyBinding
profil podstawowy	teren zabudowy mieszkaniowej jednorodzinnej teren usług teren komunikacji teren zieleni urządzonej teren ogrodów działkowych teren infrastruktury technicznej
profil dodatkowy	teren zabudowy letniskowej lub rekreacji indywidualnej teren zieleni naturalnej teren lasu teren wód
maksymalna nadziemna intensywnosc zabudowy	0.6
maksymalny udzial powierzchni zabudowy	70%
maksymalna wysokosc zabudowy	12.0 m
minimalny udzial powierzchni biologicznie czynnej	30%
geometria	
plan	https://www.gov.pl/zagospodarowanieprzestrzenne/app/AktPlanowaniaPrzestrzennego/PL.ZIPPZP.10584/062007-POG/1POG

strefa planistyczna	PL.ZIPPZP.10584_062007-POG_1POG-399SZ_20250622T175411
identifier	https://www.gov.pl/zagospodarowanieprzestrzenne/app/StrefaPlanistyczna/PL.ZIPPZP.10584/062007-POG/1POG-399SZ/20250622T175411
przestrzen nazw	PL.ZIPPZP.10584/062007-POG
lokalny id	1POG-399SZ
wersja id	20250622T175411

poczatek wersji obiektu	2025-06-22T17:54:11
nazwa	strefa wielofunkcyjna z zabudową zagrodową
oznaczenie	399SZ
symbol	SZ
obowiazuje od	2025-01-28
obowiazuje do	obecnie
status	w opracowaniu https://inspire.ec.europa.eu/codelist/ProcessStepGeneralValue/elaboration
charakter ustalenia	ogólnie wiążące https://inspire.ec.europa.eu/codelist/RegulationNatureValue/generallyBinding
profil podstawowy	teren zabudowy zagrodowej teren produkcji w gospodarstwach rolnych teren akwakultury i obsługi rybactwa teren komunikacji teren zieleni urządzonej teren ogrodów działkowych teren infrastruktury technicznej
profil dodatkowy	teren usług teren zieleni naturalnej teren lasu teren wód
maksymalna nadziemna intensywnosc zabudowy	0.8
maksymalny udzial powierzchni zabudowy	70%
maksymalna wysokosc zabudowy	12.0 m
minimalny udzial powierzchni biologicznie czynnej	30%
geometria	
plan	https://www.gov.pl/zagospodarowanieprzestrzenne/app/AktPlanowaniaPrzestrzennego/PL.ZIPPZP.10584/062007-POG/1POG

strefa planistyczna	PL.ZIPPZP.10584_062007-POG_1POG-399SJ_20250622T161942
identifier	https://www.gov.pl/zagospodarowanieprzestrzenne/app/StrefaPlanistyczna/PL.ZIPPZP.10584/062007-POG/1POG-399SJ/20250622T161942
przestrzen nazw	PL.ZIPPZP.10584/062007-POG

lokalny id	1POG-399SJ
wersja id	20250622T161942
poczatek wersji obiektu	2025-06-22T16:19:42
nazwa	strefa wielofunkcyjna z zabudową mieszkaniową jednorodzinną
oznaczenie	399SJ
symbol	SJ
obowiazuje od	2025-06-22
obowiazuje do	obecnie
status	w opracowaniu https://inspire.ec.europa.eu/codelist/ProcessStepGeneralValue/elaboration
charakter ustalenia	ogólnie wiążące https://inspire.ec.europa.eu/codelist/RegulationNatureValue/generallyBinding
profil podstawowy	teren zabudowy mieszkaniowej jednorodzinnej teren usług teren komunikacji teren zieleni urządzonej teren ogrodów działkowych teren infrastruktury technicznej
profil dodatkowy	teren zabudowy letniskowej lub rekreacji indywidualnej teren zieleni naturalnej teren lasu teren wód
maksymalna nadziemna intensywnosc zabudowy	0.6
maksymalny udzial powierzchni zabudowy	70%
maksymalna wysokosc zabudowy	12.0 m
minimalny udzial powierzchni biologicznie czynnej	30%
geometria	
plan	https://www.gov.pl/zagospodarowanieprzestrzenne/app/AktPlanowaniaPrzestrzennego/PL.ZIPPZP.10584/062007-POG/1POG

strefa planistyczna	PL.ZIPPZP.10584_062007-POG_1POG-400SZ_20250622T175413
identifier	https://www.gov.pl/zagospodarowanieprzestrzenne/app/StrefaPlanistyczna/PL.ZIPPZP.10584/062007-POG/1POG-400SZ/20250622T175413

przestrzen nazw	PL.ZIPPZP.10584/062007-POG
lokalny id	1POG-400SZ
wersja id	20250622T175413
poczatek wersji obiektu	2025-06-22T17:54:13
nazwa	strefa wielofunkcyjna z zabudową zagrodową
oznaczenie	400SZ
symbol	SZ
obowiazuje od	2025-01-28
obowiazuje do	obecnie
status	w opracowaniu https://inspire.ec.europa.eu/codelist/ProcessStepGeneralValue/elaboration
charakter ustalenia	ogólnie wiążące https://inspire.ec.europa.eu/codelist/RegulationNatureValue/generallyBinding
profil podstawowy	teren zabudowy zagrodowej teren produkcji w gospodarstwach rolnych teren akwakultury i obsługi rybactwa teren komunikacji teren zieleni urządzonej teren ogrodów działkowych teren infrastruktury technicznej
profil dodatkowy	teren usług teren zieleni naturalnej teren lasu teren wód
maksymalna nadziemna intensywnosc zabudowy	0.8
maksymalny udzial powierzchni zabudowy	70%
maksymalna wysokosc zabudowy	12.0 m
minimalny udzial powierzchni biologicznie czynnej	30%
geometria	
plan	https://www.gov.pl/zagospodarowanieprzestrzenne/app/AktPlanowaniaPrzestrzennego/PL.ZIPPZP.10584/062007-POG/1POG

strefa planistyczna	PL.ZIPPZP.10584_062007-POG_1POG-400SJ_20250622T161938
identifier	https://www.gov.pl/zagospodarowanieprzestrzenne/app

	/StrefaPlanistyczna/PL.ZIPPZP.10584/062007-POG/1POG-400SJ/20250622T161938
przestrzen nazw	PL.ZIPPZP.10584/062007-POG
lokalny id	1POG-400SJ
wersja id	20250622T161938
poczatek wersji obiektu	2025-06-22T16:19:38
nazwa	strefa wielofunkcyjna z zabudową mieszkaniową jednorodzinną
oznaczenie	400SJ
symbol	SJ
obowiazuje od	2025-01-29
obowiazuje do	obecnie
status	w opracowaniu https://inspire.ec.europa.eu/codelist/ProcessStepGeneralValue/elaboration
charakter ustalenia	ogólnie wiążące https://inspire.ec.europa.eu/codelist/RegulationNatureValue/generallyBinding
profil podstawowy	teren zabudowy mieszkaniowej jednorodzinnej teren usług teren komunikacji teren zieleni urządzonej teren ogrodów działkowych teren infrastruktury technicznej
profil dodatkowy	teren zabudowy letniskowej lub rekreacji indywidualnej teren zieleni naturalnej teren lasu teren wód
maksymalna nadziemna intensywnosc zabudowy	0.6
maksymalny udzial powierzchni zabudowy	70%
maksymalna wysokosc zabudowy	12.0 m
minimalny udzial powierzchni biologicznie czynnej	30%
geometria	
plan	https://www.gov.pl/zagospodarowanieprzestrzenne/app/AktPlanowaniaPrzestrzennego/PL.ZIPPZP.10584/062007-POG/1POG
strefa planistyczna	PL.ZIPPZP.10584_062007-POG_1POG-401SZ_20250622T175416

identifier	https://www.gov.pl/zagospodarowanieprzestrzenne/app /StrefaPlanistyczna/PL.ZIPPZP.10584/062007-POG/1POG-401SZ /20250622T175416
przestrzen nazw	PL.ZIPPZP.10584/062007-POG
lokalny id	1POG-401SZ
wersja id	20250622T175416
poczatek wersji obiektu	2025-06-22T17:54:16
nazwa	strefa wielofunkcyjna z zabudową zagrodową
oznaczenie	401SZ
symbol	SZ
obowiazuje od	2025-01-27
obowiazuje do	obecnie
status	w opracowaniu https://inspire.ec.europa.eu/codelist/ProcessStepGeneralValue /elaboration
charakter ustalenia	ogólnie wiążące https://inspire.ec.europa.eu/codelist/RegulationNatureValue /generallyBinding
profil podstawowy	teren zabudowy zagrodowej teren produkcji w gospodarstwach rolnych teren akwakultury i obsługi rybactwa teren komunikacji teren zieleni urządzonej teren ogrodów działkowych teren infrastruktury technicznej
profil dodatkowy	teren usług teren zieleni naturalnej teren lasu teren wód
maksymalna nadziemna intensywnosc zabudowy	0.8
maksymalny udzial powierzchni zabudowy	70%
maksymalna wysokosc zabudowy	12.0 m
minimalny udzial powierzchni biologicznie czynnej	30%
geometria	
plan	https://www.gov.pl/zagospodarowanieprzestrzenne/app

	/AktPlanowaniaPrzestrzennego/PL.ZIPPZP.10584/062007-POG/1POG
strefa planistyczna	PL.ZIPPZP.10584_062007-POG_1POG-401SJ_20250622T161946
identifier	https://www.gov.pl/zagospodarowanieprzestrzenne/app /StrefaPlanistyczna/PL.ZIPPZP.10584/062007-POG/1POG-401SJ /20250622T161946
przestrzen nazw	PL.ZIPPZP.10584/062007-POG
lokalny id	1POG-401SJ
wersja id	20250622T161946
poczatek wersji obiektu	2025-06-22T16:19:46
nazwa	strefa wielofunkcyjna z zabudową mieszkaniową jednorodzinną
oznaczenie	401SJ
symbol	SJ
obowiazuje od	2025-01-27
obowiazuje do	obecnie
status	w opracowaniu https://inspire.ec.europa.eu/codelist/ProcessStepGeneralValue /elaboration
charakter ustalenia	ogólnie wiążące https://inspire.ec.europa.eu/codelist/RegulationNatureValue /generallyBinding
profil podstawowy	teren zabudowy mieszkaniowej jednorodzinnej teren usług teren komunikacji teren zieleni urządzonej teren ogrodów działkowych teren infrastruktury technicznej
profil dodatkowy	teren zabudowy letniskowej lub rekreacji indywidualnej teren zieleni naturalnej teren lasu teren wód
maksymalna nadziemna intensywnosc zabudowy	0.6
maksymalny udzial powierzchni zabudowy	70%
maksymalna wysokosc zabudowy	12.0 m
minimalny udzial powierzchni biologicznie czynnej	30%
geometria	

plan	https://www.gov.pl/zagospodarowanieprzestrzenne/app /AktPlanowaniaPrzestrzennego/PL.ZIPPZP.10584/062007-POG/1POG
strefa planistyczna	PL.ZIPPZP.10584_062007-POG_1POG-402SZ_20250622T175422
identifier	https://www.gov.pl/zagospodarowanieprzestrzenne/app /StrefaPlanistyczna/PL.ZIPPZP.10584/062007-POG/1POG-402SZ /20250622T175422
przestrzen nazw	PL.ZIPPZP.10584/062007-POG
lokalny id	1POG-402SZ
wersja id	20250622T175422
poczatek wersji obiektu	2025-06-22T17:54:22
nazwa	strefa wielofunkcyjna z zabudową zagrodową
oznaczenie	402SZ
symbol	SZ
obowiazuje od	2025-01-28
obowiazuje do	obecnie
status	w opracowaniu https://inspire.ec.europa.eu/codelist/ProcessStepGeneralValue /elaboration
charakter ustalenia	ogólnie wiążące https://inspire.ec.europa.eu/codelist/RegulationNatureValue /generallyBinding
profil podstawowy	teren zabudowy zagrodowej teren produkcji w gospodarstwach rolnych teren akwakultury i obsługi rybactwa teren komunikacji teren zieleni urządzonej teren ogrodów działkowych teren infrastruktury technicznej
profil dodatkowy	teren usług teren zieleni naturalnej teren lasu teren wód
maksymalna nadziemna intensywnosc zabudowy	0.8
maksymalny udzial powierzchni zabudowy	70%
maksymalna wysokosc zabudowy	12.0 m
minimalny udzial powierzchni biologicznie czynnej	30%
geometria	



plan	https://www.gov.pl/zagospodarowanieprzestrzenne/app /AktPlanowaniaPrzestrzennego/PL.ZIPPZP.10584/062007-POG/1POG

strefa planistyczna	PL.ZIPPZP.10584_062007-POG_1POG-402SJ_20250622T161951
identifier	https://www.gov.pl/zagospodarowanieprzestrzenne/app /StrefaPlanistyczna/PL.ZIPPZP.10584/062007-POG/1POG-402SJ /20250622T161951
przestrzen nazw	PL.ZIPPZP.10584/062007-POG
lokalny id	1POG-402SJ
wersja id	20250622T161951
poczatek wersji obiektu	2025-06-22T16:19:51
nazwa	strefa wielofunkcyjna z zabudową mieszkaniową jednorodzinną
oznaczenie	402SJ
symbol	SJ
obowiazuje od	2025-01-29
obowiazuje do	obecnie
status	w opracowaniu https://inspire.ec.europa.eu/codelist/ProcessStepGeneralValue /elaboration
charakter ustalenia	ogólnie wiążące https://inspire.ec.europa.eu/codelist/RegulationNatureValue /generallyBinding
profil podstawowy	teren zabudowy mieszkaniowej jednorodzinnej teren usług teren komunikacji teren zieleni urządzonej teren ogrodów działkowych teren infrastruktury technicznej
profil dodatkowy	teren zabudowy letniskowej lub rekreacji indywidualnej teren zieleni naturalnej teren lasu teren wód
maksymalna nadziemna intensywnosc zabudowy	0.6
maksymalny udzial powierzchni zabudowy	70%
maksymalna wysokosc zabudowy	12.0 m
minimalny udzial powierzchni	

biologicznie czynnej	30%
geometria	
plan	https://www.gov.pl/zagospodarowanieprzestrzenne/app /AktPlanowaniaPrzestrzennego/PL.ZIPPZP.10584/062007-POG/1POG

strefa planistyczna	PL.ZIPPZP.10584_062007-POG_1POG-403SZ_20250622T175425
identifier	https://www.gov.pl/zagospodarowanieprzestrzenne/app /StrefaPlanistyczna/PL.ZIPPZP.10584/062007-POG/1POG-403SZ /20250622T175425
przestrzen nazw	PL.ZIPPZP.10584/062007-POG
lokalny id	1POG-403SZ
wersja id	20250622T175425
poczatek wersji obiektu	2025-06-22T17:54:25
nazwa	strefa wielofunkcyjna z zabudową zagrodową
oznaczenie	403SZ
symbol	SZ
obowiazuje od	2025-01-28
obowiazuje do	obecnie
status	w opracowaniu https://inspire.ec.europa.eu/codelist/ProcessStepGeneralValue /elaboration
charakter ustalenia	ogólnie wiążące https://inspire.ec.europa.eu/codelist/RegulationNatureValue /generallyBinding
profil podstawowy	teren zabudowy zagrodowej teren produkcji w gospodarstwach rolnych teren akwakultury i obsługi rybactwa teren komunikacji teren zieleni urządzonej teren ogrodów działkowych teren infrastruktury technicznej
profil dodatkowy	teren usług teren zieleni naturalnej teren lasu teren wód
maksymalna nadziemna intensywnosc zabudowy	0.8
maksymalny udzial powierzchni zabudowy	70%

maksymalna wysokosc zabudowy	12.0 m
minimalny udzial powierzchni biologicznie czynnej	30%
geometria	
plan	https://www.gov.pl/zagospodarowanieprzestrzenne/app /AktPlanowaniaPrzestrzennego/PL.ZIPPZP.10584/062007-POG/1POG
strefa planistyczna	PL.ZIPPZP.10584_062007-POG_1POG-403SJ_20250622T161956
identifier	https://www.gov.pl/zagospodarowanieprzestrzenne/app /StrefaPlanistyczna/PL.ZIPPZP.10584/062007-POG/1POG-403SJ /20250622T161956
przestrzen nazw	PL.ZIPPZP.10584/062007-POG
lokalny id	1POG-403SJ
wersja id	20250622T161956
poczatek wersji obiektu	2025-06-22T16:19:56
nazwa	strefa wielofunkcyjna z zabudową mieszkaniową jednorodzinną
oznaczenie	403SJ
symbol	SJ
obowiazuje od	2025-01-29
obowiazuje do	obecnie
status	w opracowaniu https://inspire.ec.europa.eu/codelist/ProcessStepGeneralValue /elaboration
charakter ustalenia	ogólnie wiążące https://inspire.ec.europa.eu/codelist/RegulationNatureValue /generallyBinding
profil podstawowy	teren zabudowy mieszkaniowej jednorodzinnej teren usług teren komunikacji teren zieleni urządzonej teren ogrodów działkowych teren infrastruktury technicznej
profil dodatkowy	teren zabudowy letniskowej lub rekreacji indywidualnej teren zieleni naturalnej teren lasu teren wód
maksymalna nadziemna intensywnosc zabudowy	0.6
maksymalny udzial powierzchni	

zabudowy	70%
maksymalna wysokosc zabudowy	12.0 m
minimalny udzial powierzchni biologicznie czynnej	30%
geometria	
plan	https://www.gov.pl/zagospodarowanieprzestrzenne/app/AktPlanowaniaPrzestrzennego/PL.ZIPPZP.10584/062007-POG/1POG

strefa planistyczna	PL.ZIPPZP.10584_062007-POG_1POG-404SZ_20250622T175431
identifier	https://www.gov.pl/zagospodarowanieprzestrzenne/app/StrefaPlanistyczna/PL.ZIPPZP.10584/062007-POG/1POG-404SZ/20250622T175431
przestrzen nazw	PL.ZIPPZP.10584/062007-POG
lokalny id	1POG-404SZ
wersja id	20250622T175431
poczatek wersji obiektu	2025-06-22T17:54:31
nazwa	strefa wielofunkcyjna z zabudową zagrodową
oznaczenie	404SZ
symbol	SZ
obowiazuje od	2025-01-29
obowiazuje do	obecnie
status	w opracowaniu https://inspire.ec.europa.eu/codelist/ProcessStepGeneralValue/elaboration
charakter ustalenia	ogólnie wiążące https://inspire.ec.europa.eu/codelist/RegulationNatureValue/generallyBinding
profil podstawowy	teren zabudowy zagrodowej teren produkcji w gospodarstwach rolnych teren akwakultury i obsługi rybactwa teren komunikacji teren zieleni urządzonej teren ogrodów działkowych teren infrastruktury technicznej
profil dodatkowy	teren usług teren zieleni naturalnej teren lasu teren wód
maksymalna nadziemna	

intensywnosc zabudowy	0.8
maksymalny udzial powierzchni zabudowy	70%
maksymalna wysokosc zabudowy	12.0 m
minimalny udzial powierzchni biologicznie czynnej	30%
geometria	
plan	https://www.gov.pl/zagospodarowanieprzestrzenne/app/AktPlanowaniaPrzestrzennego/PL.ZIPPZP.10584/062007-POG/1POG
strefa planistyczna	PL.ZIPPZP.10584_062007-POG_1POG-404SJ_20250622T162000
identifier	https://www.gov.pl/zagospodarowanieprzestrzenne/app/StrefaPlanistyczna/PL.ZIPPZP.10584/062007-POG/1POG-404SJ/20250622T162000
przestrzen nazw	PL.ZIPPZP.10584/062007-POG
lokalny id	1POG-404SJ
wersja id	20250622T162000
poczatek wersji obiektu	2025-06-22T16:20
nazwa	strefa wielofunkcyjna z zabudową mieszkaniową jednorodzinną
oznaczenie	404SJ
symbol	SJ
obowiazuje od	2025-01-27
obowiazuje do	obecnie
status	w opracowaniu https://inspire.ec.europa.eu/codelist/ProcessStepGeneralValue/elaboration
charakter ustalenia	ogólnie wiążące https://inspire.ec.europa.eu/codelist/RegulationNatureValue/generallyBinding
profil podstawowy	teren zabudowy mieszkaniowej jednorodzinnej teren usług teren komunikacji teren zieleni urządzonej teren ogrodów działkowych teren infrastruktury technicznej
profil dodatkowy	teren zabudowy letniskowej lub rekreacji indywidualnej teren zieleni naturalnej teren lasu teren wód

maksymalna nadziemna intensywnosc zabudowy	0.6
maksymalny udzial powierzchni zabudowy	70%
maksymalna wysokosc zabudowy	12.0 m
minimalny udzial powierzchni biologicznie czynnej	30%
geometria	
plan	https://www.gov.pl/zagospodarowanieprzestrzenne/app /AktPlanowaniaPrzestrzennego/PL.ZIPPZP.10584/062007-POG/1POG

strefa planistyczna	PL.ZIPPZP.10584_062007-POG_1POG-405SZ_20250622T175449
identifier	https://www.gov.pl/zagospodarowanieprzestrzenne/app /StrefaPlanistyczna/PL.ZIPPZP.10584/062007-POG/1POG-405SZ /20250622T175449
przestrzen nazw	PL.ZIPPZP.10584/062007-POG
lokalny id	1POG-405SZ
wersja id	20250622T175449
poczatek wersji obiektu	2025-06-22T17:54:49
nazwa	strefa wielofunkcyjna z zabudową zagrodową
oznaczenie	405SZ
symbol	SZ
obowiazuje od	2025-01-27
obowiazuje do	obecnie
status	w opracowaniu https://inspire.ec.europa.eu/codelist/ProcessStepGeneralValue /elaboration
charakter ustalenia	ogólnie wiążące https://inspire.ec.europa.eu/codelist/RegulationNatureValue /generallyBinding
profil podstawowy	teren zabudowy zagrodowej teren produkcji w gospodarstwach rolnych teren akwakultury i obsługi rybactwa teren komunikacji teren zieleni urządzonej teren ogrodów działkowych teren infrastruktury technicznej
profil dodatkowy	teren usług

	teren zieleni naturalnej teren lasu teren wód
maksymalna nadziemna intensywnosc zabudowy	0.8
maksymalny udzial powierzchni zabudowy	70%
maksymalna wysokosc zabudowy	12.0 m
minimalny udzial powierzchni biologicznie czynnej	30%
geometria	
plan	https://www.gov.pl/zagospodarowanieprzestrzenne/app /AktPlanowaniaPrzestrzennego/PL.ZIPPZP.10584/062007-POG/1POG

strefa planistyczna	PL.ZIPPZP.10584_062007-POG_1POG-405SJ_20250622T162003
identifier	https://www.gov.pl/zagospodarowanieprzestrzenne/app /StrefaPlanistyczna/PL.ZIPPZP.10584/062007-POG/1POG-405SJ /20250622T162003
przestrzen nazw	PL.ZIPPZP.10584/062007-POG
lokalny id	1POG-405SJ
wersja id	20250622T162003
poczatek wersji obiektu	2025-06-22T16:20:03
nazwa	strefa wielofunkcyjna z zabudową mieszkaniową jednorodzinną
oznaczenie	405SJ
symbol	SJ
obowiazuje od	2025-06-21
obowiazuje do	obecnie
status	w opracowaniu https://inspire.ec.europa.eu/codelist/ProcessStepGeneralValue /elaboration
charakter ustalenia	ogólnie wiążące https://inspire.ec.europa.eu/codelist/RegulationNatureValue /generallyBinding
profil podstawowy	teren zabudowy mieszkaniowej jednorodzinnej teren usług teren komunikacji teren zieleni urządzonej teren ogrodów działkowych teren infrastruktury technicznej

profil dodatkowy	teren zabudowy letniskowej lub rekreacji indywidualnej teren zieleni naturalnej teren lasu teren wód
maksymalna nadziemna intensywnosc zabudowy	0.6
maksymalny udzial powierzchni zabudowy	70%
maksymalna wysokosc zabudowy	12.0 m
minimalny udzial powierzchni biologicznie czynnej	30%
geometria	
plan	https://www.gov.pl/zagospodarowanieprzestrzenne/app /AktPlanowaniaPrzestrzennego/PL.ZIPPZP.10584/062007-POG/1POG

strefa planistyczna	PL.ZIPPZP.10584_062007-POG_1POG-406SZ_20250622T175453
identifier	https://www.gov.pl/zagospodarowanieprzestrzenne/app /StrefaPlanistyczna/PL.ZIPPZP.10584/062007-POG/1POG-406SZ /20250622T175453
przestrzen nazw	PL.ZIPPZP.10584/062007-POG
lokalny id	1POG-406SZ
wersja id	20250622T175453
poczatek wersji obiektu	2025-06-22T17:54:53
nazwa	strefa wielofunkcyjna z zabudową zagrodową
oznaczenie	406SZ
symbol	SZ
obowiazuje od	2025-01-27
obowiazuje do	obecnie
status	w opracowaniu https://inspire.ec.europa.eu/codelist/ProcessStepGeneralValue /elaboration
charakter ustalenia	ogólnie wiążące https://inspire.ec.europa.eu/codelist/RegulationNatureValue /generallyBinding
profil podstawowy	teren zabudowy zagrodowej teren produkcji w gospodarstwach rolnych teren akwakultury i obsługi rybactwa teren komunikacji

	teren zieleni urządzonej teren ogrodów działkowych teren infrastruktury technicznej
profil dodatkowy	teren usług teren zieleni naturalnej teren lasu teren wód
maksymalna nadziemna intensywnosc zabudowy	0.8
maksymalny udzial powierzchni zabudowy	70%
maksymalna wysokosc zabudowy	12.0 m
minimalny udzial powierzchni biologicznie czynnej	30%
geometria	
plan	https://www.gov.pl/zagospodarowanieprzestrzenne/app /AktPlanowaniaPrzestrzennego/PL.ZIPPZP.10584/062007-POG/1POG

strefa planistyczna	PL.ZIPPZP.10584_062007-POG_1POG-406SJ_20250622T162017
identifier	https://www.gov.pl/zagospodarowanieprzestrzenne/app /StrefaPlanistyczna/PL.ZIPPZP.10584/062007-POG/1POG-406SJ /20250622T162017
przestrzen nazw	PL.ZIPPZP.10584/062007-POG
lokalny id	1POG-406SJ
wersja id	20250622T162017
poczatek wersji obiektu	2025-06-22T16:20:17
nazwa	strefa wielofunkcyjna z zabudową mieszkaniową jednorodzinną
oznaczenie	406SJ
symbol	SJ
obowiazuje od	2025-01-27
obowiazuje do	obecnie
status	w opracowaniu https://inspire.ec.europa.eu/codelist/ProcessStepGeneralValue /elaboration
charakter ustalenia	ogólnie wiążące https://inspire.ec.europa.eu/codelist/RegulationNatureValue /generallyBinding
profil podstawowy	teren zabudowy mieszkaniowej jednorodzinnej

	teren usług teren komunikacji teren zieleni urządzonej teren ogrodów działkowych teren infrastruktury technicznej
profil dodatkowy	teren zabudowy letniskowej lub rekreacji indywidualnej teren zieleni naturalnej teren lasu teren wód
maksymalna nadziemna intensywnosc zabudowy	0.6
maksymalny udzial powierzchni zabudowy	70%
maksymalna wysokosc zabudowy	12.0 m
minimalny udzial powierzchni biologicznie czynnej	30%
geometria	
plan	https://www.gov.pl/zagospodarowanieprzestrzenne/app /AktPlanowaniaPrzestrzennego/PL.ZIPPZP.10584/062007-POG/1POG

strefa planistyczna	PL.ZIPPZP.10584_062007-POG_1POG-407SZ_20250622T175456
identifier	https://www.gov.pl/zagospodarowanieprzestrzenne/app /StrefaPlanistyczna/PL.ZIPPZP.10584/062007-POG/1POG-407SZ /20250622T175456
przestrzen nazw	PL.ZIPPZP.10584/062007-POG
lokalny id	1POG-407SZ
wersja id	20250622T175456
poczatek wersji obiektu	2025-06-22T17:54:56
nazwa	strefa wielofunkcyjna z zabudową zagrodową
oznaczenie	407SZ
symbol	SZ
obowiazuje od	2025-01-27
obowiazuje do	obecnie
status	w opracowaniu https://inspire.ec.europa.eu/codelist/ProcessStepGeneralValue /elaboration
charakter ustalenia	ogólnie wiążące https://inspire.ec.europa.eu/codelist/RegulationNatureValue /generallyBinding

profil podstawowy	teren zabudowy zagrodowej teren produkcji w gospodarstwach rolnych teren akwakultury i obsługi rybactwa teren komunikacji teren zieleni urządzonej teren ogrodów działkowych teren infrastruktury technicznej
profil dodatkowy	teren usług teren zieleni naturalnej teren lasu teren wód
maksymalna nadziemna intensywnosc zabudowy	0.8
maksymalny udzial powierzchni zabudowy	70%
maksymalna wysokosc zabudowy	12.0 m
minimalny udzial powierzchni biologicznie czynnej	30%
geometria	
plan	https://www.gov.pl/zagospodarowanieprzestrzenne/app /AktPlanowaniaPrzestrzennego/PL.ZIPPZP.10584/062007-POG/1POG

strefa planistyczna	PL.ZIPPZP.10584_062007-POG_1POG-407SJ_20250622T162020
identifier	https://www.gov.pl/zagospodarowanieprzestrzenne/app /StrefaPlanistyczna/PL.ZIPPZP.10584/062007-POG/1POG-407SJ /20250622T162020
przestrzen nazw	PL.ZIPPZP.10584/062007-POG
lokalny id	1POG-407SJ
wersja id	20250622T162020
poczatek wersji obiektu	2025-06-22T16:20:20
nazwa	strefa wielofunkcyjna z zabudową mieszkaniową jednorodzinną
oznaczenie	407SJ
symbol	SJ
obowiazuje od	2025-01-27
obowiazuje do	obecnie
status	w opracowaniu https://inspire.ec.europa.eu/codelist/ProcessStepGeneralValue /elaboration

charakter ustalenia	ogólnie wiążące https://inspire.ec.europa.eu/codelist/RegulationNatureValue/generallyBinding
profil podstawowy	teren zabudowy mieszkaniowej jednorodzinnej teren usług teren komunikacji teren zieleni urządzonej teren ogrodów działkowych teren infrastruktury technicznej
profil dodatkowy	teren zabudowy letniskowej lub rekreacji indywidualnej teren zieleni naturalnej teren lasu teren wód
maksymalna nadziemna intensywnosc zabudowy	0.6
maksymalny udzial powierzchni zabudowy	70%
maksymalna wysokosc zabudowy	12.0 m
minimalny udzial powierzchni biologicznie czynnej	30%
geometria	
plan	https://www.gov.pl/zagospodarowanieprzestrzenne/app/AktPlanowaniaPrzestrzennego/PL.ZIPPZP.10584/062007-POG/1POG

strefa planistyczna	PL.ZIPPZP.10584_062007-POG_1POG-408SZ_20250622T175504
identifier	https://www.gov.pl/zagospodarowanieprzestrzenne/app/StrefaPlanistyczna/PL.ZIPPZP.10584/062007-POG/1POG-408SZ/20250622T175504
przestrzen nazw	PL.ZIPPZP.10584/062007-POG
lokalny id	1POG-408SZ
wersja id	20250622T175504
poczatek wersji obiektu	2025-06-22T17:55:04
nazwa	strefa wielofunkcyjna z zabudową zagrodową
oznaczenie	408SZ
symbol	SZ
obowiazuje od	2025-01-27
obowiazuje do	obecnie
status	w opracowaniu https://inspire.ec.europa.eu/codelist/ProcessStepGeneralValue

	/elaboration
charakter ustalenia	ogólnie wiążące https://inspire.ec.europa.eu/codelist/RegulationNatureValue/generallyBinding
profil podstawowy	teren zabudowy zagrodowej teren produkcji w gospodarstwach rolnych teren akwakultury i obsługi rybactwa teren komunikacji teren zieleni urządzonej teren ogrodów działkowych teren infrastruktury technicznej
profil dodatkowy	teren usług teren zieleni naturalnej teren lasu teren wód
maksymalna nadziemna intensywnosc zabudowy	0.8
maksymalny udzial powierzchni zabudowy	70%
maksymalna wysokosc zabudowy	12.0 m
minimalny udzial powierzchni biologicznie czynnej	30%
geometria	
plan	https://www.gov.pl/zagospodarowanieprzestrzenne/app/AktPlanowaniaPrzestrzennego/PL.ZIPPZP.10584/062007-POG/1POG

strefa planistyczna	PL.ZIPPZP.10584_062007-POG_1POG-408SJ_20250622T162035
identifier	https://www.gov.pl/zagospodarowanieprzestrzenne/app/StrefaPlanistyczna/PL.ZIPPZP.10584/062007-POG/1POG-408SJ/20250622T162035
przestrzen nazw	PL.ZIPPZP.10584/062007-POG
lokalny id	1POG-408SJ
wersja id	20250622T162035
poczatek wersji obiektu	2025-06-22T16:20:35
nazwa	strefa wielofunkcyjna z zabudową mieszkaniową jednorodzinną
oznaczenie	408SJ
symbol	SJ
obowiazuje od	2025-06-15
obowiazuje do	obecnie

status	w opracowaniu https://inspire.ec.europa.eu/codelist/ProcessStepGeneralValue/elaboration
charakter ustalenia	ogólnie wiążące https://inspire.ec.europa.eu/codelist/RegulationNatureValue/generallyBinding
profil podstawowy	teren zabudowy mieszkaniowej jednorodzinnej teren usług teren komunikacji teren zieleni urządzonej teren ogrodów działkowych teren infrastruktury technicznej
profil dodatkowy	teren zabudowy letniskowej lub rekreacji indywidualnej teren zieleni naturalnej teren lasu teren wód
maksymalna nadziemna intensywnosc zabudowy	0.6
maksymalny udzial powierzchni zabudowy	70%
maksymalna wysokosc zabudowy	12.0 m
minimalny udzial powierzchni biologicznie czynnej	30%
geometria	
plan	https://www.gov.pl/zagospodarowanieprzestrzenne/app/AktPlanowaniaPrzestrzennego/PL.ZIPPZP.10584/062007-POG/1POG

strefa planistyczna	PL.ZIPPZP.10584_062007-POG_1POG-409SZ_20250622T175502
identifier	https://www.gov.pl/zagospodarowanieprzestrzenne/app/StrefaPlanistyczna/PL.ZIPPZP.10584/062007-POG/1POG-409SZ/20250622T175502
przestrzen nazw	PL.ZIPPZP.10584/062007-POG
lokalny id	1POG-409SZ
wersja id	20250622T175502
poczatek wersji obiektu	2025-06-22T17:55:02
nazwa	strefa wielofunkcyjna z zabudową zagrodową
oznaczenie	409SZ
symbol	SZ
obowiazuje od	2025-01-27

obowiazuje do	obecnie
status	w opracowaniu https://inspire.ec.europa.eu/codelist/ProcessStepGeneralValue/elaboration
charakter ustalenia	ogólnie wiążące https://inspire.ec.europa.eu/codelist/RegulationNatureValue/generallyBinding
profil podstawowy	teren zabudowy zagrodowej teren produkcji w gospodarstwach rolnych teren akwakultury i obsługi rybactwa teren komunikacji teren zieleni urządzonej teren ogrodów działkowych teren infrastruktury technicznej
profil dodatkowy	teren usług teren zieleni naturalnej teren lasu teren wód
maksymalna nadziemna intensywnosc zabudowy	0.8
maksymalny udzial powierzchni zabudowy	70%
maksymalna wysokosc zabudowy	12.0 m
minimalny udzial powierzchni biologicznie czynnej	30%
geometria	
plan	https://www.gov.pl/zagospodarowanieprzestrzenne/app/AktPlanowaniaPrzestrzennego/PL.ZIPPZP.10584/062007-POG/1POG

strefa planistyczna	PL.ZIPPZP.10584_062007-POG_1POG-409SJ_20250622T162038
identifier	https://www.gov.pl/zagospodarowanieprzestrzenne/app/StrefaPlanistyczna/PL.ZIPPZP.10584/062007-POG/1POG-409SJ/20250622T162038
przestrzen nazw	PL.ZIPPZP.10584/062007-POG
lokalny id	1POG-409SJ
wersja id	20250622T162038
poczatek wersji obiektu	2025-06-22T16:20:38
nazwa	strefa wielofunkcyjna z zabudową mieszkaniową jednorodzinną
oznaczenie	409SJ

symbol	SJ
obowiazuje od	2025-06-15
obowiazuje do	obecnie
status	w opracowaniu https://inspire.ec.europa.eu/codelist/ProcessStepGeneralValue/elaboration
charakter ustalenia	ogólnie wiążące https://inspire.ec.europa.eu/codelist/RegulationNatureValue/generallyBinding
profil podstawowy	teren zabudowy mieszkaniowej jednorodzinnej teren usług teren komunikacji teren zieleni urządzonej teren ogrodów działkowych teren infrastruktury technicznej
profil dodatkowy	teren zabudowy letniskowej lub rekreacji indywidualnej teren zieleni naturalnej teren lasu teren wód
maksymalna nadziemna intensywnosc zabudowy	0.6
maksymalny udzial powierzchni zabudowy	70%
maksymalna wysokosc zabudowy	12.0 m
minimalny udzial powierzchni biologicznie czynnej	30%
geometria	
plan	https://www.gov.pl/zagospodarowanieprzestrzenne/app/AktPlanowaniaPrzestrzennego/PL.ZIPPZP.10584/062007-POG/1POG

strefa planistyczna	PL.ZIPPZP.10584_062007-POG_1POG-410SZ_20250622T175508
identifier	https://www.gov.pl/zagospodarowanieprzestrzenne/app/StrefaPlanistyczna/PL.ZIPPZP.10584/062007-POG/1POG-410SZ/20250622T175508
przestrzen nazw	PL.ZIPPZP.10584/062007-POG
lokalny id	1POG-410SZ
wersja id	20250622T175508
poczatek wersji obiektu	2025-06-22T17:55:08
nazwa	strefa wielofunkcyjna z zabudową zagrodową

oznaczenie	410SZ
symbol	SZ
obowiazuje od	2025-01-27
obowiazuje do	obecnie
status	w opracowaniu https://inspire.ec.europa.eu/codelist/ProcessStepGeneralValue/elaboration
charakter ustalenia	ogólnie wiążące https://inspire.ec.europa.eu/codelist/RegulationNatureValue/generallyBinding
profil podstawowy	teren zabudowy zagrodowej teren produkcji w gospodarstwach rolnych teren akwakultury i obsługi rybactwa teren komunikacji teren zieleni urządzonej teren ogrodów działkowych teren infrastruktury technicznej
profil dodatkowy	teren usług teren zieleni naturalnej teren lasu teren wód
maksymalna nadziemna intensywnosc zabudowy	0.8
maksymalny udzial powierzchni zabudowy	70%
maksymalna wysokosc zabudowy	12.0 m
minimalny udzial powierzchni biologicznie czynnej	30%
geometria	
plan	https://www.gov.pl/zagospodarowanieprzestrzenne/app/AktPlanowaniaPrzestrzennego/PL.ZIPPZP.10584/062007-POG/1POG

strefa planistyczna	PL.ZIPPZP.10584_062007-POG_1POG-410SJ_20250622T162031
identifier	https://www.gov.pl/zagospodarowanieprzestrzenne/app/StrefaPlanistyczna/PL.ZIPPZP.10584/062007-POG/1POG-410SJ/20250622T162031
przestrzen nazw	PL.ZIPPZP.10584/062007-POG
lokalny id	1POG-410SJ
wersja id	20250622T162031

poczatek wersji obiektu	2025-06-22T16:20:31
nazwa	strefa wielofunkcyjna z zabudową mieszkaniową jednorodzinną
oznaczenie	410SJ
symbol	SJ
obowiazuje od	2025-01-27
obowiazuje do	obecnie
status	w opracowaniu https://inspire.ec.europa.eu/codelist/ProcessStepGeneralValue/elaboration
charakter ustalenia	ogólnie wiążące https://inspire.ec.europa.eu/codelist/RegulationNatureValue/generallyBinding
profil podstawowy	teren zabudowy mieszkaniowej jednorodzinnej teren usług teren komunikacji teren zieleni urządzonej teren ogrodów działkowych teren infrastruktury technicznej
profil dodatkowy	teren zabudowy letniskowej lub rekreacji indywidualnej teren zieleni naturalnej teren lasu teren wód
maksymalna nadziemna intensywnosc zabudowy	0.6
maksymalny udzial powierzchni zabudowy	70%
maksymalna wysokosc zabudowy	12.0 m
minimalny udzial powierzchni biologicznie czynnej	30%
geometria	
plan	https://www.gov.pl/zagospodarowanieprzestrzenne/app/AktPlanowaniaPrzestrzennego/PL.ZIPPZP.10584/062007-POG/1POG

strefa planistyczna	PL.ZIPPZP.10584_062007-POG_1POG-411SZ_20250622T175510
identifier	https://www.gov.pl/zagospodarowanieprzestrzenne/app/StrefaPlanistyczna/PL.ZIPPZP.10584/062007-POG/1POG-411SZ/20250622T175510
przestrzen nazw	PL.ZIPPZP.10584/062007-POG
lokalny id	1POG-411SZ

wersja id	20250622T175510
poczatek wersji obiektu	2025-06-22T17:55:10
nazwa	strefa wielofunkcyjna z zabudową zagrodową
oznaczenie	411SZ
symbol	SZ
obowiazuje od	2025-01-27
obowiazuje do	obecnie
status	w opracowaniu https://inspire.ec.europa.eu/codelist/ProcessStepGeneralValue/elaboration
charakter ustalenia	ogólnie wiążące https://inspire.ec.europa.eu/codelist/RegulationNatureValue/generallyBinding
profil podstawowy	teren zabudowy zagrodowej teren produkcji w gospodarstwach rolnych teren akwakultury i obsługi rybactwa teren komunikacji teren zieleni urządzonej teren ogrodów działkowych teren infrastruktury technicznej
profil dodatkowy	teren usług teren zieleni naturalnej teren lasu teren wód
maksymalna nadziemna intensywnosc zabudowy	0.8
maksymalny udzial powierzchni zabudowy	70%
maksymalna wysokosc zabudowy	12.0 m
minimalny udzial powierzchni biologicznie czynnej	30%
geometria	
plan	https://www.gov.pl/zagospodarowanieprzestrzenne/app/AktPlanowaniaPrzestrzennego/PL.ZIPPZP.10584/062007-POG/1POG

strefa planistyczna	PL.ZIPPZP.10584_062007-POG_1POG-411SJ_20250622T162043
identifier	https://www.gov.pl/zagospodarowanieprzestrzenne/app/StrefaPlanistyczna/PL.ZIPPZP.10584/062007-POG/1POG-411SJ/20250622T162043

przestrzen nazw	PL.ZIPPZP.10584/062007-POG
lokalny id	1POG-411SJ
wersja id	20250622T162043
poczatek wersji obiektu	2025-06-22T16:20:43
nazwa	strefa wielofunkcyjna z zabudową mieszkaniową jednorodzinną
oznaczenie	411SJ
symbol	SJ
obowiazuje od	2025-01-27
obowiazuje do	obecnie
status	w opracowaniu https://inspire.ec.europa.eu/codelist/ProcessStepGeneralValue/elaboration
charakter ustalenia	ogólnie wiążące https://inspire.ec.europa.eu/codelist/RegulationNatureValue/generallyBinding
profil podstawowy	teren zabudowy mieszkaniowej jednorodzinnej teren usług teren komunikacji teren zieleni urządzonej teren ogrodów działkowych teren infrastruktury technicznej
profil dodatkowy	teren zabudowy letniskowej lub rekreacji indywidualnej teren zieleni naturalnej teren lasu teren wód
maksymalna nadziemna intensywnosc zabudowy	0.6
maksymalny udzial powierzchni zabudowy	70%
maksymalna wysokosc zabudowy	12.0 m
minimalny udzial powierzchni biologicznie czynnej	30%
geometria	
plan	https://www.gov.pl/zagospodarowanieprzestrzenne/app/AktPlanowaniaPrzestrzennego/PL.ZIPPZP.10584/062007-POG/1POG

strefa planistyczna	PL.ZIPPZP.10584_062007-POG_1POG-412SJ_20250622T162045
identifier	https://www.gov.pl/zagospodarowanieprzestrzenne/app/StrefaPlanistyczna/PL.ZIPPZP.10584/062007-POG/1POG-412SJ

	/20250622T162045
przestrzen nazw	PL.ZIPPZP.10584/062007-POG
lokalny id	1POG-412SJ
wersja id	20250622T162045
poczatek wersji obiektu	2025-06-22T16:20:45
nazwa	strefa wielofunkcyjna z zabudową mieszkaniową jednorodzinną
oznaczenie	412SJ
symbol	SJ
obowiazuje od	2025-01-27
obowiazuje do	obecnie
status	w opracowaniu https://inspire.ec.europa.eu/codelist/ProcessStepGeneralValue/elaboration
charakter ustalenia	ogólnie wiążące https://inspire.ec.europa.eu/codelist/RegulationNatureValue/generallyBinding
profil podstawowy	teren zabudowy mieszkaniowej jednorodzinnej teren usług teren komunikacji teren zieleni urządzonej teren ogrodów działkowych teren infrastruktury technicznej
profil dodatkowy	teren zabudowy letniskowej lub rekreacji indywidualnej teren zieleni naturalnej teren lasu teren wód
maksymalna nadziemna intensywnosc zabudowy	0.6
maksymalny udzial powierzchni zabudowy	70%
maksymalna wysokosc zabudowy	12.0 m
minimalny udzial powierzchni biologicznie czynnej	30%
geometria	
plan	https://www.gov.pl/zagospodarowanieprzestrzenne/app/AktPlanowaniaPrzestrzennego/PL.ZIPPZP.10584/062007-POG/1POG
strefa planistyczna	PL.ZIPPZP.10584_062007-POG_1POG-412SZ_20250622T175519

identifier	https://www.gov.pl/zagospodarowanieprzestrzenne/app /StrefaPlanistyczna/PL.ZIPPZP.10584/062007-POG/1POG-412SZ /20250622T175519
przestrzen nazw	PL.ZIPPZP.10584/062007-POG
lokalny id	1POG-412SZ
wersja id	20250622T175519
poczatek wersji obiektu	2025-06-22T17:55:19
nazwa	strefa wielofunkcyjna z zabudową zagrodową
oznaczenie	412SZ
symbol	SZ
obowiazuje od	2025-06-15
obowiazuje do	obecnie
status	w opracowaniu https://inspire.ec.europa.eu/codelist/ProcessStepGeneralValue /elaboration
charakter ustalenia	ogólnie wiążące https://inspire.ec.europa.eu/codelist/RegulationNatureValue /generallyBinding
profil podstawowy	teren zabudowy zagrodowej teren produkcji w gospodarstwach rolnych teren akwakultury i obsługi rybactwa teren komunikacji teren zieleni urządzonej teren ogrodów działkowych teren infrastruktury technicznej
profil dodatkowy	teren usług teren zieleni naturalnej teren lasu teren wód
maksymalna nadziemna intensywnosc zabudowy	0.8
maksymalny udzial powierzchni zabudowy	70%
maksymalna wysokosc zabudowy	12.0 m
minimalny udzial powierzchni biologicznie czynnej	30%
geometria	
plan	https://www.gov.pl/zagospodarowanieprzestrzenne/app /AktPlanowaniaPrzestrzennego/PL.ZIPPZP.10584/062007-POG/1POG

strefa planistyczna	PL.ZIPPZP.10584_062007-POG_1POG-413SZ_20250622T175523
identifier	https://www.gov.pl/zagospodarowanieprzestrzenne/app/StrefaPlanistyczna/PL.ZIPPZP.10584/062007-POG/1POG-413SZ/20250622T175523
przestrzen nazw	PL.ZIPPZP.10584/062007-POG
lokalny id	1POG-413SZ
wersja id	20250622T175523
poczatek wersji obiektu	2025-06-22T17:55:23
nazwa	strefa wielofunkcyjna z zabudową zagrodową
oznaczenie	413SZ
symbol	SZ
obowiazuje od	2025-01-27
obowiazuje do	obecnie
status	w opracowaniu https://inspire.ec.europa.eu/codelist/ProcessStepGeneralValue/elaboration
charakter ustalenia	ogólnie wiążące https://inspire.ec.europa.eu/codelist/RegulationNatureValue/generallyBinding
profil podstawowy	teren zabudowy zagrodowej teren produkcji w gospodarstwach rolnych teren akwakultury i obsługi rybactwa teren komunikacji teren zieleni urządzonej teren ogrodów działkowych teren infrastruktury technicznej
profil dodatkowy	teren usług teren zieleni naturalnej teren lasu teren wód
maksymalna nadziemna intensywnosc zabudowy	0.8
maksymalny udzial powierzchni zabudowy	70%
maksymalna wysokosc zabudowy	12.0 m
minimalny udzial powierzchni biologicznie czynnej	30%
geometria	

plan	https://www.gov.pl/zagospodarowanieprzestrzenne/app /AktPlanowaniaPrzestrzennego/PL.ZIPPZP.10584/062007-POG/1POG
strefa planistyczna	PL.ZIPPZP.10584_062007-POG_1POG-413SJ_20250622T162049
identifier	https://www.gov.pl/zagospodarowanieprzestrzenne/app /StrefaPlanistyczna/PL.ZIPPZP.10584/062007-POG/1POG-413SJ /20250622T162049
przestrzen nazw	PL.ZIPPZP.10584/062007-POG
lokalny id	1POG-413SJ
wersja id	20250622T162049
poczatek wersji obiektu	2025-06-22T16:20:49
nazwa	strefa wielofunkcyjna z zabudową mieszkaniową jednorodzinną
oznaczenie	413SJ
symbol	SJ
obowiazuje od	2025-01-27
obowiazuje do	obecnie
status	w opracowaniu https://inspire.ec.europa.eu/codelist/ProcessStepGeneralValue /elaboration
charakter ustalenia	ogólnie wiążące https://inspire.ec.europa.eu/codelist/RegulationNatureValue /generallyBinding
profil podstawowy	teren zabudowy mieszkaniowej jednorodzinnej teren usług teren komunikacji teren zieleni urządzonej teren ogrodów działkowych teren infrastruktury technicznej
profil dodatkowy	teren zabudowy letniskowej lub rekreacji indywidualnej teren zieleni naturalnej teren lasu teren wód
maksymalna nadziemna intensywnosc zabudowy	0.6
maksymalny udzial powierzchni zabudowy	70%
maksymalna wysokosc zabudowy	12.0 m
minimalny udzial powierzchni biologicznie czynnej	30%
geometria	



plan	https://www.gov.pl/zagospodarowanieprzestrzenne/app/AktPlanowaniaPrzestrzennego/PL.ZIPPZP.10584/062007-POG/1POG
strefa planistyczna	PL.ZIPPZP.10584_062007-POG_1POG-414SZ_20250622T175526
identifier	https://www.gov.pl/zagospodarowanieprzestrzenne/app/StrefaPlanistyczna/PL.ZIPPZP.10584/062007-POG/1POG-414SZ/20250622T175526
przestrzen nazw	PL.ZIPPZP.10584/062007-POG
lokalny id	1POG-414SZ
wersja id	20250622T175526
poczatek wersji obiektu	2025-06-22T17:55:26
nazwa	strefa wielofunkcyjna z zabudową zagrodową
oznaczenie	414SZ
symbol	SZ
obowiazuje od	2025-01-27
obowiazuje do	obecnie
status	w opracowaniu https://inspire.ec.europa.eu/codelist/ProcessStepGeneralValue/elaboration
charakter ustalenia	ogólnie wiążące https://inspire.ec.europa.eu/codelist/RegulationNatureValue/generallyBinding
profil podstawowy	teren zabudowy zagrodowej teren produkcji w gospodarstwach rolnych teren akwakultury i obsługi rybactwa teren komunikacji teren zieleni urządzonej teren ogrodów działkowych teren infrastruktury technicznej
profil dodatkowy	teren usług teren zieleni naturalnej teren lasu teren wód
maksymalna nadziemna intensywnosc zabudowy	0.8
maksymalny udzial powierzchni zabudowy	70%
maksymalna wysokosc zabudowy	12.0 m

minimalny udzial powierzchni biologicznie czynnej	30%
geometria	
plan	https://www.gov.pl/zagospodarowanieprzestrzenne/app/AktPlanowaniaPrzestrzennego/PL.ZIPPZP.10584/062007-POG/1POG
strefa planistyczna	PL.ZIPPZP.10584_062007-POG_1POG-414SJ_20250622T162053
identifier	https://www.gov.pl/zagospodarowanieprzestrzenne/app/StrefaPlanistyczna/PL.ZIPPZP.10584/062007-POG/1POG-414SJ/20250622T162053
przestrzen nazw	PL.ZIPPZP.10584/062007-POG
lokalny id	1POG-414SJ
wersja id	20250622T162053
poczatek wersji obiektu	2025-06-22T16:20:53
nazwa	strefa wielofunkcyjna z zabudową mieszkaniową jednorodzinną
oznaczenie	414SJ
symbol	SJ
obowiazuje od	2025-01-27
obowiazuje do	obecnie
status	w opracowaniu https://inspire.ec.europa.eu/codelist/ProcessStepGeneralValue/elaboration
charakter ustalenia	ogólnie wiążące https://inspire.ec.europa.eu/codelist/RegulationNatureValue/generallyBinding
profil podstawowy	teren zabudowy mieszkaniowej jednorodzinnej teren usług teren komunikacji teren zieleni urządzonej teren ogrodów działkowych teren infrastruktury technicznej
profil dodatkowy	teren zabudowy letniskowej lub rekreacji indywidualnej teren zieleni naturalnej teren lasu teren wód
maksymalna nadziemna intensywnosc zabudowy	0.6
maksymalny udzial powierzchni zabudowy	70%

maksymalna wysokosc zabudowy	12.0 m
minimalny udzial powierzchni biologicznie czynnej	30%
geometria	
plan	https://www.gov.pl/zagospodarowanieprzestrzenne/app/AktPlanowaniaPrzestrzennego/PL.ZIPPZP.10584/062007-POG/1POG
strefa planistyczna	PL.ZIPPZP.10584_062007-POG_1POG-415SZ_20250622T175528
identifier	https://www.gov.pl/zagospodarowanieprzestrzenne/app/StrefaPlanistyczna/PL.ZIPPZP.10584/062007-POG/1POG-415SZ/20250622T175528
przestrzen nazw	PL.ZIPPZP.10584/062007-POG
lokalny id	1POG-415SZ
wersja id	20250622T175528
poczatek wersji obiektu	2025-06-22T17:55:28
nazwa	strefa wielofunkcyjna z zabudową zagrodową
oznaczenie	415SZ
symbol	SZ
obowiazuje od	2025-01-27
obowiazuje do	obecnie
status	w opracowaniu https://inspire.ec.europa.eu/codelist/ProcessStepGeneralValue/elaboration
charakter ustalenia	ogólnie wiążące https://inspire.ec.europa.eu/codelist/RegulationNatureValue/generallyBinding
profil podstawowy	teren zabudowy zagrodowej teren produkcji w gospodarstwach rolnych teren akwakultury i obsługi rybactwa teren komunikacji teren zieleni urządzonej teren ogrodów działkowych teren infrastruktury technicznej
profil dodatkowy	teren usług teren zieleni naturalnej teren lasu teren wód
maksymalna nadziemna intensywnosc zabudowy	0.8

maksymalny udzial powierzchni zabudowy	70%
maksymalna wysokosc zabudowy	12.0 m
minimalny udzial powierzchni biologicznie czynnej	30%
geometria	
plan	https://www.gov.pl/zagospodarowanieprzestrzenne/app /AktPlanowaniaPrzestrzennego/PL.ZIPPZP.10584/062007-POG/1POG

strefa planistyczna	PL.ZIPPZP.10584_062007-POG_1POG-415SJ_20250622T162057
identifier	https://www.gov.pl/zagospodarowanieprzestrzenne/app /StrefaPlanistyczna/PL.ZIPPZP.10584/062007-POG/1POG-415SJ /20250622T162057
przestrzen nazw	PL.ZIPPZP.10584/062007-POG
lokalny id	1POG-415SJ
wersja id	20250622T162057
poczatek wersji obiektu	2025-06-22T16:20:57
nazwa	strefa wielofunkcyjna z zabudową mieszkaniową jednorodzinną
oznaczenie	415SJ
symbol	SJ
obowiazuje od	2025-01-27
obowiazuje do	obecnie
status	w opracowaniu https://inspire.ec.europa.eu/codelist/ProcessStepGeneralValue /elaboration
charakter ustalenia	ogólnie wiążące https://inspire.ec.europa.eu/codelist/RegulationNatureValue /generallyBinding
profil podstawowy	teren zabudowy mieszkaniowej jednorodzinnej teren usług teren komunikacji teren zieleni urządzonej teren ogrodów działkowych teren infrastruktury technicznej
profil dodatkowy	teren zabudowy letniskowej lub rekreacji indywidualnej teren zieleni naturalnej teren lasu teren wód
maksymalna nadziemna	

intensywnosc zabudowy	0.6
maksymalny udzial powierzchni zabudowy	70%
maksymalna wysokosc zabudowy	12.0 m
minimalny udzial powierzchni biologicznie czynnej	30%
geometria	
plan	https://www.gov.pl/zagospodarowanieprzestrzenne/app/AktPlanowaniaPrzestrzennego/PL.ZIPPZP.10584/062007-POG/1POG
strefa planistyczna	PL.ZIPPZP.10584_062007-POG_1POG-416SZ_20250622T175533
identifier	https://www.gov.pl/zagospodarowanieprzestrzenne/app/StrefaPlanistyczna/PL.ZIPPZP.10584/062007-POG/1POG-416SZ/20250622T175533
przestrzen nazw	PL.ZIPPZP.10584/062007-POG
lokalny id	1POG-416SZ
wersja id	20250622T175533
poczatek wersji obiektu	2025-06-22T17:55:33
nazwa	strefa wielofunkcyjna z zabudową zagrodową
oznaczenie	416SZ
symbol	SZ
obowiazuje od	2025-01-27
obowiazuje do	obecnie
status	w opracowaniu https://inspire.ec.europa.eu/codelist/ProcessStepGeneralValue/elaboration
charakter ustalenia	ogólnie wiążące https://inspire.ec.europa.eu/codelist/RegulationNatureValue/generallyBinding
profil podstawowy	teren zabudowy zagrodowej teren produkcji w gospodarstwach rolnych teren akwakultury i obsługi rybactwa teren komunikacji teren zieleni urządzonej teren ogrodów działkowych teren infrastruktury technicznej
profil dodatkowy	teren usług teren zieleni naturalnej

	teren lasu teren wód
maksymalna nadziemna intensywnosc zabudowy	0.8
maksymalny udzial powierzchni zabudowy	70%
maksymalna wysokosc zabudowy	12.0 m
minimalny udzial powierzchni biologicznie czynnej	30%
geometria	
plan	https://www.gov.pl/zagospodarowanieprzestrzenne/app /AktPlanowaniaPrzestrzennego/PL.ZIPPZP.10584/062007-POG/1POG

strefa planistyczna	PL.ZIPPZP.10584_062007-POG_1POG-416SJ_20250622T162100
identifier	https://www.gov.pl/zagospodarowanieprzestrzenne/app /StrefaPlanistyczna/PL.ZIPPZP.10584/062007-POG/1POG-416SJ /20250622T162100
przestrzen nazw	PL.ZIPPZP.10584/062007-POG
lokalny id	1POG-416SJ
wersja id	20250622T162100
poczatek wersji obiektu	2025-06-22T16:21
nazwa	strefa wielofunkcyjna z zabudową mieszkaniową jednorodzinną
oznaczenie	416SJ
symbol	SJ
obowiazuje od	2025-01-27
obowiazuje do	obecnie
status	w opracowaniu https://inspire.ec.europa.eu/codelist/ProcessStepGeneralValue /elaboration
charakter ustalenia	ogólnie wiążące https://inspire.ec.europa.eu/codelist/RegulationNatureValue /generallyBinding
profil podstawowy	teren zabudowy mieszkaniowej jednorodzinnej teren usług teren komunikacji teren zieleni urządzonej teren ogrodów działkowych teren infrastruktury technicznej

profil dodatkowy	teren zabudowy letniskowej lub rekreacji indywidualnej teren zieleni naturalnej teren lasu teren wód
maksymalna nadziemna intensywnosc zabudowy	0.6
maksymalny udzial powierzchni zabudowy	70%
maksymalna wysokosc zabudowy	12.0 m
minimalny udzial powierzchni biologicznie czynnej	30%
geometria	
plan	https://www.gov.pl/zagospodarowanieprzestrzenne/app/AktPlanowaniaPrzestrzennego/PL.ZIPPZP.10584/062007-POG/1POG

strefa planistyczna	PL.ZIPPZP.10584_062007-POG_1POG-417SZ_20250622T175536
identifier	https://www.gov.pl/zagospodarowanieprzestrzenne/app/StrefaPlanistyczna/PL.ZIPPZP.10584/062007-POG/1POG-417SZ/20250622T175536
przestrzen nazw	PL.ZIPPZP.10584/062007-POG
lokalny id	1POG-417SZ
wersja id	20250622T175536
poczatek wersji obiektu	2025-06-22T17:55:36
nazwa	strefa wielofunkcyjna z zabudową zagrodową
oznaczenie	417SZ
symbol	SZ
obowiazuje od	2025-01-27
obowiazuje do	obecnie
status	w opracowaniu https://inspire.ec.europa.eu/codelist/ProcessStepGeneralValue/elaboration
charakter ustalenia	ogólnie wiążące https://inspire.ec.europa.eu/codelist/RegulationNatureValue/generallyBinding
profil podstawowy	teren zabudowy zagrodowej teren produkcji w gospodarstwach rolnych teren akwakultury i obsługi rybactwa teren komunikacji teren zieleni urządzonej

	teren ogrodów działkowych teren infrastruktury technicznej
profil dodatkowy	teren usług teren zieleni naturalnej teren lasu teren wód
maksymalna nadziemna intensywnosc zabudowy	0.8
maksymalny udzial powierzchni zabudowy	70%
maksymalna wysokosc zabudowy	12.0 m
minimalny udzial powierzchni biologicznie czynnej	30%
geometria	
plan	https://www.gov.pl/zagospodarowanieprzestrzenne/app /AktPlanowaniaPrzestrzennego/PL.ZIPPZP.10584/062007-POG/1POG

strefa planistyczna	PL.ZIPPZP.10584_062007-POG_1POG-417SJ_20250622T162103
identifier	https://www.gov.pl/zagospodarowanieprzestrzenne/app /StrefaPlanistyczna/PL.ZIPPZP.10584/062007-POG/1POG-417SJ /20250622T162103
przestrzen nazw	PL.ZIPPZP.10584/062007-POG
lokalny id	1POG-417SJ
wersja id	20250622T162103
poczatek wersji obiektu	2025-06-22T16:21:03
nazwa	strefa wielofunkcyjna z zabudową mieszkaniową jednorodzinną
oznaczenie	417SJ
symbol	SJ
obowiazuje od	2025-01-27
obowiazuje do	obecnie
status	w opracowaniu https://inspire.ec.europa.eu/codelist/ProcessStepGeneralValue /elaboration
charakter ustalenia	ogólnie wiążące https://inspire.ec.europa.eu/codelist/RegulationNatureValue /generallyBinding
profil podstawowy	teren zabudowy mieszkaniowej jednorodzinnej teren usług

	teren komunikacji teren zieleni urządzonej teren ogrodów działkowych teren infrastruktury technicznej
profil dodatkowy	teren zabudowy letniskowej lub rekreacji indywidualnej teren zieleni naturalnej teren lasu teren wód
maksymalna nadziemna intensywnosc zabudowy	0.6
maksymalny udzial powierzchni zabudowy	70%
maksymalna wysokosc zabudowy	12.0 m
minimalny udzial powierzchni biologicznie czynnej	30%
geometria	
plan	https://www.gov.pl/zagospodarowanieprzestrzenne/app /AktPlanowaniaPrzestrzennego/PL.ZIPPZP.10584/062007-POG/1POG

strefa planistyczna	PL.ZIPPZP.10584_062007-POG_1POG-418SZ_20250622T175538
identifier	https://www.gov.pl/zagospodarowanieprzestrzenne/app /StrefaPlanistyczna/PL.ZIPPZP.10584/062007-POG/1POG-418SZ /20250622T175538
przestrzen nazw	PL.ZIPPZP.10584/062007-POG
lokalny id	1POG-418SZ
wersja id	20250622T175538
poczatek wersji obiektu	2025-06-22T17:55:38
nazwa	strefa wielofunkcyjna z zabudową zagrodową
oznaczenie	418SZ
symbol	SZ
obowiazuje od	2025-01-27
obowiazuje do	obecnie
status	w opracowaniu https://inspire.ec.europa.eu/codelist/ProcessStepGeneralValue /elaboration
charakter ustalenia	ogólnie wiążące https://inspire.ec.europa.eu/codelist/RegulationNatureValue /generallyBinding

profil podstawowy	teren zabudowy zagrodowej teren produkcji w gospodarstwach rolnych teren akwakultury i obsługi rybactwa teren komunikacji teren zieleni urządzonej teren ogrodów działkowych teren infrastruktury technicznej
profil dodatkowy	teren usług teren zieleni naturalnej teren lasu teren wód
maksymalna nadziemna intensywnosc zabudowy	0.8
maksymalny udzial powierzchni zabudowy	70%
maksymalna wysokosc zabudowy	12.0 m
minimalny udzial powierzchni biologicznie czynnej	30%
geometria	
plan	https://www.gov.pl/zagospodarowanieprzestrzenne/app /AktPlanowaniaPrzestrzennego/PL.ZIPPZP.10584/062007-POG/1POG

strefa planistyczna	PL.ZIPPZP.10584_062007-POG_1POG-418SJ_20250622T162105
identifier	https://www.gov.pl/zagospodarowanieprzestrzenne/app /StrefaPlanistyczna/PL.ZIPPZP.10584/062007-POG/1POG-418SJ /20250622T162105
przestrzen nazw	PL.ZIPPZP.10584/062007-POG
lokalny id	1POG-418SJ
wersja id	20250622T162105
poczatek wersji obiektu	2025-06-22T16:21:05
nazwa	strefa wielofunkcyjna z zabudową mieszkaniową jednorodzinną
oznaczenie	418SJ
symbol	SJ
obowiazuje od	2025-01-27
obowiazuje do	obecnie
status	w opracowaniu https://inspire.ec.europa.eu/codelist/ProcessStepGeneralValue /elaboration
charakter ustalenia	ogólnie wiążące

	https://inspire.ec.europa.eu/codelist/RegulationNatureValue/generallyBinding
profil podstawowy	teren zabudowy mieszkaniowej jednorodzinnej teren usług teren komunikacji teren zieleni urządzonej teren ogrodów działkowych teren infrastruktury technicznej
profil dodatkowy	teren zabudowy letniskowej lub rekreacji indywidualnej teren zieleni naturalnej teren lasu teren wód
maksymalna nadziemna intensywnosc zabudowy	0.6
maksymalny udzial powierzchni zabudowy	70%
maksymalna wysokosc zabudowy	12.0 m
minimalny udzial powierzchni biologicznie czynnej	30%
geometria	
plan	https://www.gov.pl/zagospodarowanieprzestrzenne/app/AktPlanowaniaPrzestrzennego/PL.ZIPPZP.10584/062007-POG/1POG
strefa planistyczna	PL.ZIPPZP.10584_062007-POG_1POG-419SZ_20250622T175541
identifier	https://www.gov.pl/zagospodarowanieprzestrzenne/app/StrefaPlanistyczna/PL.ZIPPZP.10584/062007-POG/1POG-419SZ/20250622T175541
przestrzen nazw	PL.ZIPPZP.10584/062007-POG
lokalny id	1POG-419SZ
wersja id	20250622T175541
poczatek wersji obiektu	2025-06-22T17:55:41
nazwa	strefa wielofunkcyjna z zabudową zagrodową
oznaczenie	419SZ
symbol	SZ
obowiazuje od	2025-01-27
obowiazuje do	obecnie
status	w opracowaniu https://inspire.ec.europa.eu/codelist/ProcessStepGeneralValue/elaboration

charakter ustalenia	ogólnie wiążące https://inspire.ec.europa.eu/codelist/RegulationNatureValue/generallyBinding
profil podstawowy	teren zabudowy zagrodowej teren produkcji w gospodarstwach rolnych teren akwakultury i obsługi rybactwa teren komunikacji teren zieleni urządzonej teren ogrodów działkowych teren infrastruktury technicznej
profil dodatkowy	teren usług teren zieleni naturalnej teren lasu teren wód
maksymalna nadziemna intensywnosc zabudowy	0.8
maksymalny udzial powierzchni zabudowy	70%
maksymalna wysokosc zabudowy	12.0 m
minimalny udzial powierzchni biologicznie czynnej	30%
geometria	
plan	https://www.gov.pl/zagospodarowanieprzestrzenne/app/AktPlanowaniaPrzestrzennego/PL.ZIPPZP.10584/062007-POG/1POG

strefa planistyczna	PL.ZIPPZP.10584_062007-POG_1POG-419SJ_20250622T162108
identifier	https://www.gov.pl/zagospodarowanieprzestrzenne/app/StrefaPlanistyczna/PL.ZIPPZP.10584/062007-POG/1POG-419SJ/20250622T162108
przestrzen nazw	PL.ZIPPZP.10584/062007-POG
lokalny id	1POG-419SJ
wersja id	20250622T162108
poczatek wersji obiektu	2025-06-22T16:21:08
nazwa	strefa wielofunkcyjna z zabudową mieszkaniową jednorodzinną
oznaczenie	419SJ
symbol	SJ
obowiazuje od	2025-01-27
obowiazuje do	obecnie

status	w opracowaniu https://inspire.ec.europa.eu/codelist/ProcessStepGeneralValue/elaboration
charakter ustalenia	ogólnie wiążące https://inspire.ec.europa.eu/codelist/RegulationNatureValue/generallyBinding
profil podstawowy	teren zabudowy mieszkaniowej jednorodzinnej teren usług teren komunikacji teren zieleni urządzonej teren ogrodów działkowych teren infrastruktury technicznej
profil dodatkowy	teren zabudowy letniskowej lub rekreacji indywidualnej teren zieleni naturalnej teren lasu teren wód
maksymalna nadziemna intensywnosc zabudowy	0.6
maksymalny udzial powierzchni zabudowy	70%
maksymalna wysokosc zabudowy	12.0 m
minimalny udzial powierzchni biologicznie czynnej	30%
geometria	
plan	https://www.gov.pl/zagospodarowanieprzestrzenne/app/AktPlanowaniaPrzestrzennego/PL.ZIPPZP.10584/062007-POG/1POG

strefa planistyczna	PL.ZIPPZP.10584_062007-POG_1POG-420SZ_20250622T175544
identifier	https://www.gov.pl/zagospodarowanieprzestrzenne/app/StrefaPlanistyczna/PL.ZIPPZP.10584/062007-POG/1POG-420SZ/20250622T175544
przestrzen nazw	PL.ZIPPZP.10584/062007-POG
lokalny id	1POG-420SZ
wersja id	20250622T175544
poczatek wersji obiektu	2025-06-22T17:55:44
nazwa	strefa wielofunkcyjna z zabudową zagrodową
oznaczenie	420SZ
symbol	SZ
obowiazuje od	2025-01-27

obowiazuje do	obecnie
status	w opracowaniu https://inspire.ec.europa.eu/codelist/ProcessStepGeneralValue/elaboration
charakter ustalenia	ogólnie wiążące https://inspire.ec.europa.eu/codelist/RegulationNatureValue/generallyBinding
profil podstawowy	teren zabudowy zagrodowej teren produkcji w gospodarstwach rolnych teren akwakultury i obsługi rybactwa teren komunikacji teren zieleni urządzonej teren ogrodów działkowych teren infrastruktury technicznej
profil dodatkowy	teren usług teren zieleni naturalnej teren lasu teren wód
maksymalna nadziemna intensywnosc zabudowy	0.8
maksymalny udzial powierzchni zabudowy	70%
maksymalna wysokosc zabudowy	12.0 m
minimalny udzial powierzchni biologicznie czynnej	30%
geometria	
plan	https://www.gov.pl/zagospodarowanieprzestrzenne/app/AktPlanowaniaPrzestrzennego/PL.ZIPPZP.10584/062007-POG/1POG

strefa planistyczna	PL.ZIPPZP.10584_062007-POG_1POG-420SJ_20250622T162112
identifier	https://www.gov.pl/zagospodarowanieprzestrzenne/app/StrefaPlanistyczna/PL.ZIPPZP.10584/062007-POG/1POG-420SJ/20250622T162112
przestrzen nazw	PL.ZIPPZP.10584/062007-POG
lokalny id	1POG-420SJ
wersja id	20250622T162112
poczatek wersji obiektu	2025-06-22T16:21:12
nazwa	strefa wielofunkcyjna z zabudową mieszkaniową jednorodzinną
oznaczenie	420SJ

symbol	SJ
obowiazuje od	2025-01-27
obowiazuje do	obecnie
status	w opracowaniu https://inspire.ec.europa.eu/codelist/ProcessStepGeneralValue/elaboration
charakter ustalenia	ogólnie wiążące https://inspire.ec.europa.eu/codelist/RegulationNatureValue/generallyBinding
profil podstawowy	teren zabudowy mieszkaniowej jednorodzinnej teren usług teren komunikacji teren zieleni urządzonej teren ogrodów działkowych teren infrastruktury technicznej
profil dodatkowy	teren zabudowy letniskowej lub rekreacji indywidualnej teren zieleni naturalnej teren lasu teren wód
maksymalna nadziemna intensywnosc zabudowy	0.6
maksymalny udzial powierzchni zabudowy	70%
maksymalna wysokosc zabudowy	12.0 m
minimalny udzial powierzchni biologicznie czynnej	30%
geometria	
plan	https://www.gov.pl/zagospodarowanieprzestrzenne/app/AktPlanowaniaPrzestrzennego/PL.ZIPPZP.10584/062007-POG/1POG

strefa planistyczna	PL.ZIPPZP.10584_062007-POG_1POG-421SZ_20250622T175547
identifier	https://www.gov.pl/zagospodarowanieprzestrzenne/app/StrefaPlanistyczna/PL.ZIPPZP.10584/062007-POG/1POG-421SZ/20250622T175547
przestrzen nazw	PL.ZIPPZP.10584/062007-POG
lokalny id	1POG-421SZ
wersja id	20250622T175547
poczatek wersji obiektu	2025-06-22T17:55:47
nazwa	strefa wielofunkcyjna z zabudową zagrodową

oznaczenie	421SZ
symbol	SZ
obowiazuje od	2025-01-27
obowiazuje do	obecnie
status	w opracowaniu https://inspire.ec.europa.eu/codelist/ProcessStepGeneralValue/elaboration
charakter ustalenia	ogólnie wiążące https://inspire.ec.europa.eu/codelist/RegulationNatureValue/generallyBinding
profil podstawowy	teren zabudowy zagrodowej teren produkcji w gospodarstwach rolnych teren akwakultury i obsługi rybactwa teren komunikacji teren zieleni urządzonej teren ogrodów działkowych teren infrastruktury technicznej
profil dodatkowy	teren usług teren zieleni naturalnej teren lasu teren wód
maksymalna nadziemna intensywnosc zabudowy	0.8
maksymalny udzial powierzchni zabudowy	70%
maksymalna wysokosc zabudowy	12.0 m
minimalny udzial powierzchni biologicznie czynnej	30%
geometria	
plan	https://www.gov.pl/zagospodarowanieprzestrzenne/app/AktPlanowaniaPrzestrzennego/PL.ZIPPZP.10584/062007-POG/1POG

strefa planistyczna	PL.ZIPPZP.10584_062007-POG_1POG-421SJ_20250622T162115
identifier	https://www.gov.pl/zagospodarowanieprzestrzenne/app/StrefaPlanistyczna/PL.ZIPPZP.10584/062007-POG/1POG-421SJ/20250622T162115
przestrzen nazw	PL.ZIPPZP.10584/062007-POG
lokalny id	1POG-421SJ
wersja id	20250622T162115

poczatek wersji obiektu	2025-06-22T16:21:15
nazwa	strefa wielofunkcyjna z zabudową mieszkaniową jednorodzinną
oznaczenie	421SJ
symbol	SJ
obowiazuje od	2025-01-27
obowiazuje do	obecnie
status	w opracowaniu https://inspire.ec.europa.eu/codelist/ProcessStepGeneralValue/elaboration
charakter ustalenia	ogólnie wiążące https://inspire.ec.europa.eu/codelist/RegulationNatureValue/generallyBinding
profil podstawowy	teren zabudowy mieszkaniowej jednorodzinnej teren usług teren komunikacji teren zieleni urządzonej teren ogrodów działkowych teren infrastruktury technicznej
profil dodatkowy	teren zabudowy letniskowej lub rekreacji indywidualnej teren zieleni naturalnej teren lasu teren wód
maksymalna nadziemna intensywnosc zabudowy	0.6
maksymalny udzial powierzchni zabudowy	70%
maksymalna wysokosc zabudowy	12.0 m
minimalny udzial powierzchni biologicznie czynnej	30%
geometria	
plan	https://www.gov.pl/zagospodarowanieprzestrzenne/app/AktPlanowaniaPrzestrzennego/PL.ZIPPZP.10584/062007-POG/1POG

strefa planistyczna	PL.ZIPPZP.10584_062007-POG_1POG-422SZ_20250622T175550
identifier	https://www.gov.pl/zagospodarowanieprzestrzenne/app/StrefaPlanistyczna/PL.ZIPPZP.10584/062007-POG/1POG-422SZ/20250622T175550
przestrzen nazw	PL.ZIPPZP.10584/062007-POG
lokalny id	1POG-422SZ

wersja id	20250622T175550
poczatek wersji obiektu	2025-06-22T17:55:50
nazwa	strefa wielofunkcyjna z zabudową zagrodową
oznaczenie	422SZ
symbol	SZ
obowiazuje od	2025-01-27
obowiazuje do	obecnie
status	w opracowaniu https://inspire.ec.europa.eu/codelist/ProcessStepGeneralValue/elaboration
charakter ustalenia	ogólnie wiążące https://inspire.ec.europa.eu/codelist/RegulationNatureValue/generallyBinding
profil podstawowy	teren zabudowy zagrodowej teren produkcji w gospodarstwach rolnych teren akwakultury i obsługi rybactwa teren komunikacji teren zieleni urządzonej teren ogrodów działkowych teren infrastruktury technicznej
profil dodatkowy	teren usług teren zieleni naturalnej teren lasu teren wód
maksymalna nadziemna intensywnosc zabudowy	0.8
maksymalny udzial powierzchni zabudowy	70%
maksymalna wysokosc zabudowy	12.0 m
minimalny udzial powierzchni biologicznie czynnej	30%
geometria	
plan	https://www.gov.pl/zagospodarowanieprzestrzenne/app/AktPlanowaniaPrzestrzennego/PL.ZIPPZP.10584/062007-POG/1POG

strefa planistyczna	PL.ZIPPZP.10584_062007-POG_1POG-422SJ_20250622T162122
identifier	https://www.gov.pl/zagospodarowanieprzestrzenne/app/StrefaPlanistyczna/PL.ZIPPZP.10584/062007-POG/1POG-422SJ/20250622T162122

przestrzen nazw	PL.ZIPPZP.10584/062007-POG
lokalny id	1POG-422SJ
wersja id	20250622T162122
poczatek wersji obiektu	2025-06-22T16:21:22
nazwa	strefa wielofunkcyjna z zabudową mieszkaniową jednorodzinną
oznaczenie	422SJ
symbol	SJ
obowiazuje od	2025-01-27
obowiazuje do	obecnie
status	w opracowaniu https://inspire.ec.europa.eu/codelist/ProcessStepGeneralValue/elaboration
charakter ustalenia	ogólnie wiążące https://inspire.ec.europa.eu/codelist/RegulationNatureValue/generallyBinding
profil podstawowy	teren zabudowy mieszkaniowej jednorodzinnej teren usług teren komunikacji teren zieleni urządzonej teren ogrodów działkowych teren infrastruktury technicznej
profil dodatkowy	teren zabudowy letniskowej lub rekreacji indywidualnej teren zieleni naturalnej teren lasu teren wód
maksymalna nadziemna intensywnosc zabudowy	0.6
maksymalny udzial powierzchni zabudowy	70%
maksymalna wysokosc zabudowy	12.0 m
minimalny udzial powierzchni biologicznie czynnej	30%
geometria	
plan	https://www.gov.pl/zagospodarowanieprzestrzenne/app/AktPlanowaniaPrzestrzennego/PL.ZIPPZP.10584/062007-POG/1POG

strefa planistyczna	PL.ZIPPZP.10584_062007-POG_1POG-423SZ_20250622T175602
identifier	https://www.gov.pl/zagospodarowanieprzestrzenne/app/StrefaPlanistyczna/PL.ZIPPZP.10584/062007-POG/1POG-423SZ

	/20250622T175602
przestrzen nazw	PL.ZIPPZP.10584/062007-POG
lokalny id	1POG-423SZ
wersja id	20250622T175602
poczatek wersji obiektu	2025-06-22T17:56:02
nazwa	strefa wielofunkcyjna z zabudową zagrodową
oznaczenie	423SZ
symbol	SZ
obowiazuje od	2025-01-27
obowiazuje do	obecnie
status	w opracowaniu https://inspire.ec.europa.eu/codelist/ProcessStepGeneralValue/elaboration
charakter ustalenia	ogólnie wiążące https://inspire.ec.europa.eu/codelist/RegulationNatureValue/generallyBinding
profil podstawowy	teren zabudowy zagrodowej teren produkcji w gospodarstwach rolnych teren akwakultury i obsługi rybactwa teren komunikacji teren zieleni urządzonej teren ogrodów działkowych teren infrastruktury technicznej
profil dodatkowy	teren usług teren zieleni naturalnej teren lasu teren wód
maksymalna nadziemna intensywnosc zabudowy	0.8
maksymalny udzial powierzchni zabudowy	70%
maksymalna wysokosc zabudowy	12.0 m
minimalny udzial powierzchni biologicznie czynnej	30%
geometria	
plan	https://www.gov.pl/zagospodarowanieprzestrzenne/app/AktPlanowaniaPrzestrzennego/PL.ZIPPZP.10584/062007-POG/1POG
strefa planistyczna	PL.ZIPPZP.10584_062007-POG_1POG-423SJ_20250622T162126

identifier	https://www.gov.pl/zagospodarowanieprzestrzenne/app/StrefaPlanistyczna/PL.ZIPPZP.10584/062007-POG/1POG-423SJ/20250622T162126
przestrzen nazw	PL.ZIPPZP.10584/062007-POG
lokalny id	1POG-423SJ
wersja id	20250622T162126
poczatek wersji obiektu	2025-06-22T16:21:26
nazwa	strefa wielofunkcyjna z zabudową mieszkaniową jednorodzinną
oznaczenie	423SJ
symbol	SJ
obowiazuje od	2025-01-27
obowiazuje do	obecnie
status	w opracowaniu https://inspire.ec.europa.eu/codelist/ProcessStepGeneralValue/elaboration
charakter ustalenia	ogólnie wiążące https://inspire.ec.europa.eu/codelist/RegulationNatureValue/generallyBinding
profil podstawowy	teren zabudowy mieszkaniowej jednorodzinnej teren usług teren komunikacji teren zieleni urządzonej teren ogrodów działkowych teren infrastruktury technicznej
profil dodatkowy	teren zabudowy letniskowej lub rekreacji indywidualnej teren zieleni naturalnej teren lasu teren wód
maksymalna nadziemna intensywnosc zabudowy	0.6
maksymalny udzial powierzchni zabudowy	70%
maksymalna wysokosc zabudowy	12.0 m
minimalny udzial powierzchni biologicznie czynnej	30%
geometria	
plan	https://www.gov.pl/zagospodarowanieprzestrzenne/app/AktPlanowaniaPrzestrzennego/PL.ZIPPZP.10584/062007-POG/1POG

strefa planistyczna	PL.ZIPPZP.10584_062007-POG_1POG-424SZ_20250622T175606
identifier	https://www.gov.pl/zagospodarowanieprzestrzenne/app /StrefaPlanistyczna/PL.ZIPPZP.10584/062007-POG/1POG-424SZ /20250622T175606
przestrzen nazw	PL.ZIPPZP.10584/062007-POG
lokalny id	1POG-424SZ
wersja id	20250622T175606
poczatek wersji obiektu	2025-06-22T17:56:06
nazwa	strefa wielofunkcyjna z zabudową zagrodową
oznaczenie	424SZ
symbol	SZ
obowiazuje od	2025-01-27
obowiazuje do	obecnie
status	w opracowaniu https://inspire.ec.europa.eu/codelist/ProcessStepGeneralValue /elaboration
charakter ustalenia	ogólnie wiążące https://inspire.ec.europa.eu/codelist/RegulationNatureValue /generallyBinding
profil podstawowy	teren zabudowy zagrodowej teren produkcji w gospodarstwach rolnych teren akwakultury i obsługi rybactwa teren komunikacji teren zieleni urządzonej teren ogrodów działkowych teren infrastruktury technicznej
profil dodatkowy	teren usług teren zieleni naturalnej teren lasu teren wód
maksymalna nadziemna intensywnosc zabudowy	0.8
maksymalny udzial powierzchni zabudowy	70%
maksymalna wysokosc zabudowy	12.0 m
minimalny udzial powierzchni biologicznie czynnej	30%
geometria	

plan	https://www.gov.pl/zagospodarowanieprzestrzenne/app /AktPlanowaniaPrzestrzennego/PL.ZIPPZP.10584/062007-POG/1POG
strefa planistyczna	PL.ZIPPZP.10584_062007-POG_1POG-424SJ_20250622T162128
identifier	https://www.gov.pl/zagospodarowanieprzestrzenne/app /StrefaPlanistyczna/PL.ZIPPZP.10584/062007-POG/1POG-424SJ /20250622T162128
przestrzen nazw	PL.ZIPPZP.10584/062007-POG
lokalny id	1POG-424SJ
wersja id	20250622T162128
poczatek wersji obiektu	2025-06-22T16:21:28
nazwa	strefa wielofunkcyjna z zabudową mieszkaniową jednorodzinną
oznaczenie	424SJ
symbol	SJ
obowiazuje od	2025-01-27
obowiazuje do	obecnie
status	w opracowaniu https://inspire.ec.europa.eu/codelist/ProcessStepGeneralValue /elaboration
charakter ustalenia	ogólnie wiążące https://inspire.ec.europa.eu/codelist/RegulationNatureValue /generallyBinding
profil podstawowy	teren zabudowy mieszkaniowej jednorodzinnej teren usług teren komunikacji teren zieleni urządzonej teren ogrodów działkowych teren infrastruktury technicznej
profil dodatkowy	teren zabudowy letniskowej lub rekreacji indywidualnej teren zieleni naturalnej teren lasu teren wód
maksymalna nadziemna intensywnosc zabudowy	0.6
maksymalny udzial powierzchni zabudowy	70%
maksymalna wysokosc zabudowy	12.0 m
minimalny udzial powierzchni biologicznie czynnej	30%
geometria	



plan	https://www.gov.pl/zagospodarowanieprzestrzenne/app/AktPlanowaniaPrzestrzennego/PL.ZIPPZP.10584/062007-POG/1POG
strefa planistyczna	PL.ZIPPZP.10584_062007-POG_1POG-425SZ_20250622T175611
identifier	https://www.gov.pl/zagospodarowanieprzestrzenne/app/StrefaPlanistyczna/PL.ZIPPZP.10584/062007-POG/1POG-425SZ/20250622T175611
przestrzen nazw	PL.ZIPPZP.10584/062007-POG
lokalny id	1POG-425SZ
wersja id	20250622T175611
poczatek wersji obiektu	2025-06-22T17:56:11
nazwa	strefa wielofunkcyjna z zabudową zagrodową
oznaczenie	425SZ
symbol	SZ
obowiazuje od	2025-01-27
obowiazuje do	obecnie
status	w opracowaniu https://inspire.ec.europa.eu/codelist/ProcessStepGeneralValue/elaboration
charakter ustalenia	ogólnie wiążące https://inspire.ec.europa.eu/codelist/RegulationNatureValue/generallyBinding
profil podstawowy	teren zabudowy zagrodowej teren produkcji w gospodarstwach rolnych teren akwakultury i obsługi rybactwa teren komunikacji teren zieleni urządzonej teren ogrodów działkowych teren infrastruktury technicznej
profil dodatkowy	teren usług teren zieleni naturalnej teren lasu teren wód
maksymalna nadziemna intensywnosc zabudowy	0.8
maksymalny udzial powierzchni zabudowy	70%
maksymalna wysokosc zabudowy	12.0 m

minimalny udzial powierzchni biologicznie czynnej	30%
geometria	
plan	https://www.gov.pl/zagospodarowanieprzestrzenne/app/AktPlanowaniaPrzestrzennego/PL.ZIPPZP.10584/062007-POG/1POG
strefa planistyczna	PL.ZIPPZP.10584_062007-POG_1POG-425SJ_20250622T162132
identifier	https://www.gov.pl/zagospodarowanieprzestrzenne/app/StrefaPlanistyczna/PL.ZIPPZP.10584/062007-POG/1POG-425SJ/20250622T162132
przestrzen nazw	PL.ZIPPZP.10584/062007-POG
lokalny id	1POG-425SJ
wersja id	20250622T162132
poczatek wersji obiektu	2025-06-22T16:21:32
nazwa	strefa wielofunkcyjna z zabudową mieszkaniową jednorodzinną
oznaczenie	425SJ
symbol	SJ
obowiazuje od	2025-01-27
obowiazuje do	obecnie
status	w opracowaniu https://inspire.ec.europa.eu/codelist/ProcessStepGeneralValue/elaboration
charakter ustalenia	ogólnie wiążące https://inspire.ec.europa.eu/codelist/RegulationNatureValue/generallyBinding
profil podstawowy	teren zabudowy mieszkaniowej jednorodzinnej teren usług teren komunikacji teren zieleni urządzonej teren ogrodów działkowych teren infrastruktury technicznej
profil dodatkowy	teren zabudowy letniskowej lub rekreacji indywidualnej teren zieleni naturalnej teren lasu teren wód
maksymalna nadziemna intensywnosc zabudowy	0.6
maksymalny udzial powierzchni zabudowy	70%

maksymalna wysokosc zabudowy	12.0 m
minimalny udzial powierzchni biologicznie czynnej	30%
geometria	
plan	https://www.gov.pl/zagospodarowanieprzestrzenne/app /AktPlanowaniaPrzestrzennego/PL.ZIPPZP.10584/062007-POG/1POG
strefa planistyczna	PL.ZIPPZP.10584_062007-POG_1POG-426SZ_20250622T175616
identifier	https://www.gov.pl/zagospodarowanieprzestrzenne/app /StrefaPlanistyczna/PL.ZIPPZP.10584/062007-POG/1POG-426SZ /20250622T175616
przestrzen nazw	PL.ZIPPZP.10584/062007-POG
lokalny id	1POG-426SZ
wersja id	20250622T175616
poczatek wersji obiektu	2025-06-22T17:56:16
nazwa	strefa wielofunkcyjna z zabudową zagrodową
oznaczenie	426SZ
symbol	SZ
obowiazuje od	2025-01-27
obowiazuje do	obecnie
status	w opracowaniu https://inspire.ec.europa.eu/codelist/ProcessStepGeneralValue /elaboration
charakter ustalenia	ogólnie wiążące https://inspire.ec.europa.eu/codelist/RegulationNatureValue /generallyBinding
profil podstawowy	teren zabudowy zagrodowej teren produkcji w gospodarstwach rolnych teren akwakultury i obsługi rybactwa teren komunikacji teren zieleni urządzonej teren ogrodów działkowych teren infrastruktury technicznej
profil dodatkowy	teren usług teren zieleni naturalnej teren lasu teren wód
maksymalna nadziemna intensywnosc zabudowy	0.8

maksymalny udzial powierzchni zabudowy	70%
maksymalna wysokosc zabudowy	12.0 m
minimalny udzial powierzchni biologicznie czynnej	30%
geometria	
plan	https://www.gov.pl/zagospodarowanieprzestrzenne/app /AktPlanowaniaPrzestrzennego/PL.ZIPPZP.10584/062007-POG/1POG

strefa planistyczna	PL.ZIPPZP.10584_062007-POG_1POG-426SJ_20250622T162136
identifier	https://www.gov.pl/zagospodarowanieprzestrzenne/app /StrefaPlanistyczna/PL.ZIPPZP.10584/062007-POG/1POG-426SJ /20250622T162136
przestrzen nazw	PL.ZIPPZP.10584/062007-POG
lokalny id	1POG-426SJ
wersja id	20250622T162136
poczatek wersji obiektu	2025-06-22T16:21:36
nazwa	strefa wielofunkcyjna z zabudową mieszkaniową jednorodzinną
oznaczenie	426SJ
symbol	SJ
obowiazuje od	2025-01-27
obowiazuje do	obecnie
status	w opracowaniu https://inspire.ec.europa.eu/codelist/ProcessStepGeneralValue /elaboration
charakter ustalenia	ogólnie wiążące https://inspire.ec.europa.eu/codelist/RegulationNatureValue /generallyBinding
profil podstawowy	teren zabudowy mieszkaniowej jednorodzinnej teren usług teren komunikacji teren zieleni urządzonej teren ogrodów działkowych teren infrastruktury technicznej
profil dodatkowy	teren zabudowy letniskowej lub rekreacji indywidualnej teren zieleni naturalnej teren lasu teren wód
maksymalna nadziemna	

intensywnosc zabudowy	0.6
maksymalny udzial powierzchni zabudowy	70%
maksymalna wysokosc zabudowy	12.0 m
minimalny udzial powierzchni biologicznie czynnej	30%
geometria	
plan	https://www.gov.pl/zagospodarowanieprzestrzenne/app/AktPlanowaniaPrzestrzennego/PL.ZIPPZP.10584/062007-POG/1POG
strefa planistyczna	PL.ZIPPZP.10584_062007-POG_1POG-427SZ_20250622T175621
identifier	https://www.gov.pl/zagospodarowanieprzestrzenne/app/StrefaPlanistyczna/PL.ZIPPZP.10584/062007-POG/1POG-427SZ/20250622T175621
przestrzen nazw	PL.ZIPPZP.10584/062007-POG
lokalny id	1POG-427SZ
wersja id	20250622T175621
poczatek wersji obiektu	2025-06-22T17:56:21
nazwa	strefa wielofunkcyjna z zabudową zagrodową
oznaczenie	427SZ
symbol	SZ
obowiazuje od	2025-01-27
obowiazuje do	obecnie
status	w opracowaniu https://inspire.ec.europa.eu/codelist/ProcessStepGeneralValue/elaboration
charakter ustalenia	ogólnie wiążące https://inspire.ec.europa.eu/codelist/RegulationNatureValue/generallyBinding
profil podstawowy	teren zabudowy zagrodowej teren produkcji w gospodarstwach rolnych teren akwakultury i obsługi rybactwa teren komunikacji teren zieleni urządzonej teren ogrodów działkowych teren infrastruktury technicznej
profil dodatkowy	teren usług teren zieleni naturalnej

	teren lasu teren wód
maksymalna nadziemna intensywnosc zabudowy	0.8
maksymalny udzial powierzchni zabudowy	70%
maksymalna wysokosc zabudowy	12.0 m
minimalny udzial powierzchni biologicznie czynnej	30%
geometria	
plan	https://www.gov.pl/zagospodarowanieprzestrzenne/app /AktPlanowaniaPrzestrzennego/PL.ZIPPZP.10584/062007-POG/1POG

strefa planistyczna	PL.ZIPPZP.10584_062007-POG_1POG-427SJ_20250622T162141
identifier	https://www.gov.pl/zagospodarowanieprzestrzenne/app /StrefaPlanistyczna/PL.ZIPPZP.10584/062007-POG/1POG-427SJ /20250622T162141
przestrzen nazw	PL.ZIPPZP.10584/062007-POG
lokalny id	1POG-427SJ
wersja id	20250622T162141
poczatek wersji obiektu	2025-06-22T16:21:41
nazwa	strefa wielofunkcyjna z zabudową mieszkaniową jednorodzinną
oznaczenie	427SJ
symbol	SJ
obowiazuje od	2025-01-27
obowiazuje do	obecnie
status	w opracowaniu https://inspire.ec.europa.eu/codelist/ProcessStepGeneralValue /elaboration
charakter ustalenia	ogólnie wiążące https://inspire.ec.europa.eu/codelist/RegulationNatureValue /generallyBinding
profil podstawowy	teren zabudowy mieszkaniowej jednorodzinnej teren usług teren komunikacji teren zieleni urządzonej teren ogrodów działkowych teren infrastruktury technicznej

profil dodatkowy	teren zabudowy letniskowej lub rekreacji indywidualnej teren zieleni naturalnej teren lasu teren wód
maksymalna nadziemna intensywnosc zabudowy	0.6
maksymalny udzial powierzchni zabudowy	70%
maksymalna wysokosc zabudowy	12.0 m
minimalny udzial powierzchni biologicznie czynnej	30%
geometria	
plan	https://www.gov.pl/zagospodarowanieprzestrzenne/app/AktPlanowaniaPrzestrzennego/PL.ZIPPZP.10584/062007-POG/1POG

strefa planistyczna	PL.ZIPPZP.10584_062007-POG_1POG-428SZ_20250622T175629
identifier	https://www.gov.pl/zagospodarowanieprzestrzenne/app/StrefaPlanistyczna/PL.ZIPPZP.10584/062007-POG/1POG-428SZ/20250622T175629
przestrzen nazw	PL.ZIPPZP.10584/062007-POG
lokalny id	1POG-428SZ
wersja id	20250622T175629
poczatek wersji obiektu	2025-06-22T17:56:29
nazwa	strefa wielofunkcyjna z zabudową zagrodową
oznaczenie	428SZ
symbol	SZ
obowiazuje od	2025-01-27
obowiazuje do	obecnie
status	w opracowaniu https://inspire.ec.europa.eu/codelist/ProcessStepGeneralValue/elaboration
charakter ustalenia	ogólnie wiążące https://inspire.ec.europa.eu/codelist/RegulationNatureValue/generallyBinding
profil podstawowy	teren zabudowy zagrodowej teren produkcji w gospodarstwach rolnych teren akwakultury i obsługi rybactwa teren komunikacji teren zieleni urządzonej

	teren ogrodów działkowych teren infrastruktury technicznej
profil dodatkowy	teren usług teren zieleni naturalnej teren lasu teren wód
maksymalna nadziemna intensywnosc zabudowy	0.8
maksymalny udzial powierzchni zabudowy	70%
maksymalna wysokosc zabudowy	12.0 m
minimalny udzial powierzchni biologicznie czynnej	30%
geometria	
plan	https://www.gov.pl/zagospodarowanieprzestrzenne/app /AktPlanowaniaPrzestrzennego/PL.ZIPPZP.10584/062007-POG/1POG

strefa planistyczna	PL.ZIPPZP.10584_062007-POG_1POG-428SJ_20250622T162152
identifier	https://www.gov.pl/zagospodarowanieprzestrzenne/app /StrefaPlanistyczna/PL.ZIPPZP.10584/062007-POG/1POG-428SJ /20250622T162152
przestrzen nazw	PL.ZIPPZP.10584/062007-POG
lokalny id	1POG-428SJ
wersja id	20250622T162152
poczatek wersji obiektu	2025-06-22T16:21:52
nazwa	strefa wielofunkcyjna z zabudową mieszkaniową jednorodzinną
oznaczenie	428SJ
symbol	SJ
obowiazuje od	2025-01-27
obowiazuje do	obecnie
status	w opracowaniu https://inspire.ec.europa.eu/codelist/ProcessStepGeneralValue /elaboration
charakter ustalenia	ogólnie wiążące https://inspire.ec.europa.eu/codelist/RegulationNatureValue /generallyBinding
profil podstawowy	teren zabudowy mieszkaniowej jednorodzinnej teren usług

	teren komunikacji teren zieleni urządzonej teren ogrodów działkowych teren infrastruktury technicznej
profil dodatkowy	teren zabudowy letniskowej lub rekreacji indywidualnej teren zieleni naturalnej teren lasu teren wód
maksymalna nadziemna intensywnosc zabudowy	0.6
maksymalny udzial powierzchni zabudowy	70%
maksymalna wysokosc zabudowy	12.0 m
minimalny udzial powierzchni biologicznie czynnej	30%
geometria	
plan	https://www.gov.pl/zagospodarowanieprzestrzenne/app /AktPlanowaniaPrzestrzennego/PL.ZIPPZP.10584/062007-POG/1POG

strefa planistyczna	PL.ZIPPZP.10584_062007-POG_1POG-429SZ_20250622T175641
identifier	https://www.gov.pl/zagospodarowanieprzestrzenne/app /StrefaPlanistyczna/PL.ZIPPZP.10584/062007-POG/1POG-429SZ /20250622T175641
przestrzen nazw	PL.ZIPPZP.10584/062007-POG
lokalny id	1POG-429SZ
wersja id	20250622T175641
poczatek wersji obiektu	2025-06-22T17:56:41
nazwa	strefa wielofunkcyjna z zabudową zagrodową
oznaczenie	429SZ
symbol	SZ
obowiazuje od	2025-01-27
obowiazuje do	obecnie
status	w opracowaniu https://inspire.ec.europa.eu/codelist/ProcessStepGeneralValue /elaboration
charakter ustalenia	ogólnie wiążące https://inspire.ec.europa.eu/codelist/RegulationNatureValue /generallyBinding

profil podstawowy	teren zabudowy zagrodowej teren produkcji w gospodarstwach rolnych teren akwakultury i obsługi rybactwa teren komunikacji teren zieleni urządzonej teren ogrodów działkowych teren infrastruktury technicznej
profil dodatkowy	teren usług teren zieleni naturalnej teren lasu teren wód
maksymalna nadziemna intensywnosc zabudowy	0.8
maksymalny udzial powierzchni zabudowy	70%
maksymalna wysokosc zabudowy	12.0 m
minimalny udzial powierzchni biologicznie czynnej	30%
geometria	
plan	https://www.gov.pl/zagospodarowanieprzestrzenne/app /AktPlanowaniaPrzestrzennego/PL.ZIPPZP.10584/062007-POG/1POG

strefa planistyczna	PL.ZIPPZP.10584_062007-POG_1POG-429SJ_20250622T162158
identifier	https://www.gov.pl/zagospodarowanieprzestrzenne/app /StrefaPlanistyczna/PL.ZIPPZP.10584/062007-POG/1POG-429SJ /20250622T162158
przestrzen nazw	PL.ZIPPZP.10584/062007-POG
lokalny id	1POG-429SJ
wersja id	20250622T162158
poczatek wersji obiektu	2025-06-22T16:21:58
nazwa	strefa wielofunkcyjna z zabudową mieszkaniową jednorodzinną
oznaczenie	429SJ
symbol	SJ
obowiazuje od	2025-01-27
obowiazuje do	obecnie
status	w opracowaniu https://inspire.ec.europa.eu/codelist/ProcessStepGeneralValue /elaboration
charakter ustalenia	ogólnie wiążące

	https://inspire.ec.europa.eu/codelist/RegulationNatureValue/generallyBinding
profil podstawowy	teren zabudowy mieszkaniowej jednorodzinnej teren usług teren komunikacji teren zieleni urządzonej teren ogrodów działkowych teren infrastruktury technicznej
profil dodatkowy	teren zabudowy letniskowej lub rekreacji indywidualnej teren zieleni naturalnej teren lasu teren wód
maksymalna nadziemna intensywnosc zabudowy	0.6
maksymalny udzial powierzchni zabudowy	70%
maksymalna wysokosc zabudowy	12.0 m
minimalny udzial powierzchni biologicznie czynnej	30%
geometria	
plan	https://www.gov.pl/zagospodarowanieprzestrzenne/app/AktPlanowaniaPrzestrzennego/PL.ZIPPZP.10584/062007-POG/1POG
strefa planistyczna	PL.ZIPPZP.10584_062007-POG_1POG-430SZ_20250622T175644
identifier	https://www.gov.pl/zagospodarowanieprzestrzenne/app/StrefaPlanistyczna/PL.ZIPPZP.10584/062007-POG/1POG-430SZ/20250622T175644
przestrzen nazw	PL.ZIPPZP.10584/062007-POG
lokalny id	1POG-430SZ
wersja id	20250622T175644
poczatek wersji obiektu	2025-06-22T17:56:44
nazwa	strefa wielofunkcyjna z zabudową zagrodową
oznaczenie	430SZ
symbol	SZ
obowiazuje od	2025-01-27
obowiazuje do	obecnie
status	w opracowaniu https://inspire.ec.europa.eu/codelist/ProcessStepGeneralValue/elaboration

charakter ustalenia	ogólnie wiążące https://inspire.ec.europa.eu/codelist/RegulationNatureValue/generallyBinding
profil podstawowy	teren zabudowy zagrodowej teren produkcji w gospodarstwach rolnych teren akwakultury i obsługi rybactwa teren komunikacji teren zieleni urządzonej teren ogrodów działkowych teren infrastruktury technicznej
profil dodatkowy	teren usług teren zieleni naturalnej teren lasu teren wód
maksymalna nadziemna intensywnosc zabudowy	0.8
maksymalny udzial powierzchni zabudowy	70%
maksymalna wysokosc zabudowy	12.0 m
minimalny udzial powierzchni biologicznie czynnej	30%
geometria	
plan	https://www.gov.pl/zagospodarowanieprzestrzenne/app/AktPlanowaniaPrzestrzennego/PL.ZIPPZP.10584/062007-POG/1POG

strefa planistyczna	PL.ZIPPZP.10584_062007-POG_1POG-430SJ_20250622T162202
identifier	https://www.gov.pl/zagospodarowanieprzestrzenne/app/StrefaPlanistyczna/PL.ZIPPZP.10584/062007-POG/1POG-430SJ/20250622T162202
przestrzen nazw	PL.ZIPPZP.10584/062007-POG
lokalny id	1POG-430SJ
wersja id	20250622T162202
poczatek wersji obiektu	2025-06-22T16:22:02
nazwa	strefa wielofunkcyjna z zabudową mieszkaniową jednorodzinną
oznaczenie	430SJ
symbol	SJ
obowiazuje od	2025-01-27
obowiazuje do	obecnie

status	w opracowaniu https://inspire.ec.europa.eu/codelist/ProcessStepGeneralValue/elaboration
charakter ustalenia	ogólnie wiążące https://inspire.ec.europa.eu/codelist/RegulationNatureValue/generallyBinding
profil podstawowy	teren zabudowy mieszkaniowej jednorodzinnej teren usług teren komunikacji teren zieleni urządzonej teren ogrodów działkowych teren infrastruktury technicznej
profil dodatkowy	teren zabudowy letniskowej lub rekreacji indywidualnej teren zieleni naturalnej teren lasu teren wód
maksymalna nadziemna intensywnosc zabudowy	0.6
maksymalny udzial powierzchni zabudowy	70%
maksymalna wysokosc zabudowy	12.0 m
minimalny udzial powierzchni biologicznie czynnej	30%
geometria	
plan	https://www.gov.pl/zagospodarowanieprzestrzenne/app/AktPlanowaniaPrzestrzennego/PL.ZIPPZP.10584/062007-POG/1POG

strefa planistyczna	PL.ZIPPZP.10584_062007-POG_1POG-431SJ_20250622T162206
identifier	https://www.gov.pl/zagospodarowanieprzestrzenne/app/StrefaPlanistyczna/PL.ZIPPZP.10584/062007-POG/1POG-431SJ/20250622T162206
przestrzen nazw	PL.ZIPPZP.10584/062007-POG
lokalny id	1POG-431SJ
wersja id	20250622T162206
poczatek wersji obiektu	2025-06-22T16:22:06
nazwa	strefa wielofunkcyjna z zabudową mieszkaniową jednorodzinną
oznaczenie	431SJ
symbol	SJ
obowiazuje od	2025-01-27

obowiazuje do	obecnie
status	w opracowaniu https://inspire.ec.europa.eu/codelist/ProcessStepGeneralValue/elaboration
charakter ustalenia	ogólnie wiążące https://inspire.ec.europa.eu/codelist/RegulationNatureValue/generallyBinding
profil podstawowy	teren zabudowy mieszkaniowej jednorodzinnej teren usług teren komunikacji teren zieleni urządzonej teren ogrodów działkowych teren infrastruktury technicznej
profil dodatkowy	teren zabudowy letniskowej lub rekreacji indywidualnej teren zieleni naturalnej teren lasu teren wód
maksymalna nadziemna intensywnosc zabudowy	0.6
maksymalny udzial powierzchni zabudowy	70%
maksymalna wysokosc zabudowy	12.0 m
minimalny udzial powierzchni biologicznie czynnej	30%
geometria	
plan	https://www.gov.pl/zagospodarowanieprzestrzenne/app/AktPlanowaniaPrzestrzennego/PL.ZIPPZP.10584/062007-POG/1POG

strefa planistyczna	PL.ZIPPZP.10584_062007-POG_1POG-431SZ_20250622T221608
identifier	https://www.gov.pl/zagospodarowanieprzestrzenne/app/StrefaPlanistyczna/PL.ZIPPZP.10584/062007-POG/1POG-431SZ/20250622T221608
przestrzen nazw	PL.ZIPPZP.10584/062007-POG
lokalny id	1POG-431SZ
wersja id	20250622T221608
poczatek wersji obiektu	2025-06-22T22:16:08
nazwa	strefa wielofunkcyjna z zabudową zagrodową
oznaczenie	431SZ
symbol	SZ

obowiazuje od	2025-06-15
obowiazuje do	obecnie
status	w opracowaniu https://inspire.ec.europa.eu/codelist/ProcessStepGeneralValue/elaboration
charakter ustalenia	ogólnie wiążące https://inspire.ec.europa.eu/codelist/RegulationNatureValue/generallyBinding
profil podstawowy	teren zabudowy zagrodowej teren produkcji w gospodarstwach rolnych teren akwakultury i obsługi rybactwa teren komunikacji teren zieleni urządzonej teren ogrodów działkowych teren infrastruktury technicznej
profil dodatkowy	teren usług teren zieleni naturalnej teren lasu teren wód
maksymalna nadziemna intensywnosc zabudowy	0.8
maksymalny udzial powierzchni zabudowy	70%
maksymalna wysokosc zabudowy	12.0 m
minimalny udzial powierzchni biologicznie czynnej	30%
geometria	
plan	https://www.gov.pl/zagospodarowanieprzestrzenne/app/AktPlanowaniaPrzestrzennego/PL.ZIPPZP.10584/062007-POG/1POG

strefa planistyczna	PL.ZIPPZP.10584_062007-POG_1POG-432SZ_20250622T175653
identifier	https://www.gov.pl/zagospodarowanieprzestrzenne/app/StrefaPlanistyczna/PL.ZIPPZP.10584/062007-POG/1POG-432SZ/20250622T175653
przestrzen nazw	PL.ZIPPZP.10584/062007-POG
lokalny id	1POG-432SZ
wersja id	20250622T175653
poczatek wersji obiektu	2025-06-22T17:56:53
nazwa	strefa wielofunkcyjna z zabudową zagrodową

oznaczenie	432SZ
symbol	SZ
obowiazuje od	2025-01-27
obowiazuje do	obecnie
status	w opracowaniu https://inspire.ec.europa.eu/codelist/ProcessStepGeneralValue/elaboration
charakter ustalenia	ogólnie wiążące https://inspire.ec.europa.eu/codelist/RegulationNatureValue/generallyBinding
profil podstawowy	teren zabudowy zagrodowej teren produkcji w gospodarstwach rolnych teren akwakultury i obsługi rybactwa teren komunikacji teren zieleni urządzonej teren ogrodów działkowych teren infrastruktury technicznej
profil dodatkowy	teren usług teren zieleni naturalnej teren lasu teren wód
maksymalna nadziemna intensywnosc zabudowy	0.8
maksymalny udzial powierzchni zabudowy	70%
maksymalna wysokosc zabudowy	12.0 m
minimalny udzial powierzchni biologicznie czynnej	30%
geometria	
plan	https://www.gov.pl/zagospodarowanieprzestrzenne/app/AktPlanowaniaPrzestrzennego/PL.ZIPPZP.10584/062007-POG/1POG

strefa planistyczna	PL.ZIPPZP.10584_062007-POG_1POG-432SJ_20250622T162210
identifier	https://www.gov.pl/zagospodarowanieprzestrzenne/app/StrefaPlanistyczna/PL.ZIPPZP.10584/062007-POG/1POG-432SJ/20250622T162210
przestrzen nazw	PL.ZIPPZP.10584/062007-POG
lokalny id	1POG-432SJ
wersja id	20250622T162210

poczatek wersji obiektu	2025-06-22T16:22:10
nazwa	strefa wielofunkcyjna z zabudową mieszkaniową jednorodzinną
oznaczenie	432SJ
symbol	SJ
obowiazuje od	2025-01-27
obowiazuje do	obecnie
status	w opracowaniu https://inspire.ec.europa.eu/codelist/ProcessStepGeneralValue/elaboration
charakter ustalenia	ogólnie wiążące https://inspire.ec.europa.eu/codelist/RegulationNatureValue/generallyBinding
profil podstawowy	teren zabudowy mieszkaniowej jednorodzinnej teren usług teren komunikacji teren zieleni urządzonej teren ogrodów działkowych teren infrastruktury technicznej
profil dodatkowy	teren zabudowy letniskowej lub rekreacji indywidualnej teren zieleni naturalnej teren lasu teren wód
maksymalna nadziemna intensywnosc zabudowy	0.6
maksymalny udzial powierzchni zabudowy	70%
maksymalna wysokosc zabudowy	12.0 m
minimalny udzial powierzchni biologicznie czynnej	30%
geometria	
plan	https://www.gov.pl/zagospodarowanieprzestrzenne/app/AktPlanowaniaPrzestrzennego/PL.ZIPPZP.10584/062007-POG/1POG

strefa planistyczna	PL.ZIPPZP.10584_062007-POG_1POG-433SZ_20250622T175656
identifier	https://www.gov.pl/zagospodarowanieprzestrzenne/app/StrefaPlanistyczna/PL.ZIPPZP.10584/062007-POG/1POG-433SZ/20250622T175656
przestrzen nazw	PL.ZIPPZP.10584/062007-POG
lokalny id	1POG-433SZ

wersja id	20250622T175656
poczatek wersji obiektu	2025-06-22T17:56:56
nazwa	strefa wielofunkcyjna z zabudową zagrodową
oznaczenie	433SZ
symbol	SZ
obowiazuje od	2025-01-27
obowiazuje do	obecnie
status	w opracowaniu https://inspire.ec.europa.eu/codelist/ProcessStepGeneralValue/elaboration
charakter ustalenia	ogólnie wiążące https://inspire.ec.europa.eu/codelist/RegulationNatureValue/generallyBinding
profil podstawowy	teren zabudowy zagrodowej teren produkcji w gospodarstwach rolnych teren akwakultury i obsługi rybactwa teren komunikacji teren zieleni urządzonej teren ogrodów działkowych teren infrastruktury technicznej
profil dodatkowy	teren usług teren zieleni naturalnej teren lasu teren wód
maksymalna nadziemna intensywnosc zabudowy	0.8
maksymalny udzial powierzchni zabudowy	70%
maksymalna wysokosc zabudowy	12.0 m
minimalny udzial powierzchni biologicznie czynnej	30%
geometria	
plan	https://www.gov.pl/zagospodarowanieprzestrzenne/app/AktPlanowaniaPrzestrzennego/PL.ZIPPZP.10584/062007-POG/1POG

strefa planistyczna	PL.ZIPPZP.10584_062007-POG_1POG-433SJ_20250622T162213
identifier	https://www.gov.pl/zagospodarowanieprzestrzenne/app/StrefaPlanistyczna/PL.ZIPPZP.10584/062007-POG/1POG-433SJ/20250622T162213

przestrzen nazw	PL.ZIPPZP.10584/062007-POG
lokalny id	1POG-433SJ
wersja id	20250622T162213
poczatek wersji obiektu	2025-06-22T16:22:13
nazwa	strefa wielofunkcyjna z zabudową mieszkaniową jednorodzinną
oznaczenie	433SJ
symbol	SJ
obowiazuje od	2025-01-27
obowiazuje do	obecnie
status	w opracowaniu https://inspire.ec.europa.eu/codelist/ProcessStepGeneralValue/elaboration
charakter ustalenia	ogólnie wiążące https://inspire.ec.europa.eu/codelist/RegulationNatureValue/generallyBinding
profil podstawowy	teren zabudowy mieszkaniowej jednorodzinnej teren usług teren komunikacji teren zieleni urządzonej teren ogrodów działkowych teren infrastruktury technicznej
profil dodatkowy	teren zabudowy letniskowej lub rekreacji indywidualnej teren zieleni naturalnej teren lasu teren wód
maksymalna nadziemna intensywnosc zabudowy	0.6
maksymalny udzial powierzchni zabudowy	70%
maksymalna wysokosc zabudowy	12.0 m
minimalny udzial powierzchni biologicznie czynnej	30%
geometria	
plan	https://www.gov.pl/zagospodarowanieprzestrzenne/app/AktPlanowaniaPrzestrzennego/PL.ZIPPZP.10584/062007-POG/1POG

strefa planistyczna	PL.ZIPPZP.10584_062007-POG_1POG-434SZ_20250622T175700
identifier	https://www.gov.pl/zagospodarowanieprzestrzenne/app/StrefaPlanistyczna/PL.ZIPPZP.10584/062007-POG/1POG-434SZ

	/20250622T175700
przestrzen nazw	PL.ZIPPZP.10584/062007-POG
lokalny id	1POG-434SZ
wersja id	20250622T175700
poczatek wersji obiektu	2025-06-22T17:57
nazwa	strefa wielofunkcyjna z zabudową zagrodową
oznaczenie	434SZ
symbol	SZ
obowiazuje od	2025-01-27
obowiazuje do	obecnie
status	w opracowaniu https://inspire.ec.europa.eu/codelist/ProcessStepGeneralValue/elaboration
charakter ustalenia	ogólnie wiążące https://inspire.ec.europa.eu/codelist/RegulationNatureValue/generallyBinding
profil podstawowy	teren zabudowy zagrodowej teren produkcji w gospodarstwach rolnych teren akwakultury i obsługi rybactwa teren komunikacji teren zieleni urządzonej teren ogrodów działkowych teren infrastruktury technicznej
profil dodatkowy	teren usług teren zieleni naturalnej teren lasu teren wód
maksymalna nadziemna intensywnosc zabudowy	0.8
maksymalny udzial powierzchni zabudowy	70%
maksymalna wysokosc zabudowy	12.0 m
minimalny udzial powierzchni biologicznie czynnej	30%
geometria	
plan	https://www.gov.pl/zagospodarowanieprzestrzenne/app/AktPlanowaniaPrzestrzennego/PL.ZIPPZP.10584/062007-POG/1POG
strefa planistyczna	PL.ZIPPZP.10584_062007-POG_1POG-434SJ_20250622T162216

identifier	https://www.gov.pl/zagospodarowanieprzestrzenne/app /StrefaPlanistyczna/PL.ZIPPZP.10584/062007-POG/1POG-434SJ /20250622T162216
przestrzen nazw	PL.ZIPPZP.10584/062007-POG
lokalny id	1POG-434SJ
wersja id	20250622T162216
poczatek wersji obiektu	2025-06-22T16:22:16
nazwa	strefa wielofunkcyjna z zabudową mieszkaniową jednorodzinną
oznaczenie	434SJ
symbol	SJ
obowiazuje od	2025-01-27
obowiazuje do	obecnie
status	w opracowaniu https://inspire.ec.europa.eu/codelist/ProcessStepGeneralValue /elaboration
charakter ustalenia	ogólnie wiążące https://inspire.ec.europa.eu/codelist/RegulationNatureValue /generallyBinding
profil podstawowy	teren zabudowy mieszkaniowej jednorodzinnej teren usług teren komunikacji teren zieleni urządzonej teren ogrodów działkowych teren infrastruktury technicznej
profil dodatkowy	teren zabudowy letniskowej lub rekreacji indywidualnej teren zieleni naturalnej teren lasu teren wód
maksymalna nadziemna intensywnosc zabudowy	0.6
maksymalny udzial powierzchni zabudowy	70%
maksymalna wysokosc zabudowy	12.0 m
minimalny udzial powierzchni biologicznie czynnej	30%
geometria	
plan	https://www.gov.pl/zagospodarowanieprzestrzenne/app /AktPlanowaniaPrzestrzennego/PL.ZIPPZP.10584/062007-POG/1POG

strefa planistyczna	PL.ZIPPZP.10584_062007-POG_1POG-435SJ_20250622T162218
identifier	https://www.gov.pl/zagospodarowanieprzestrzenne/app /StrefaPlanistyczna/PL.ZIPPZP.10584/062007-POG/1POG-435SJ /20250622T162218
przestrzen nazw	PL.ZIPPZP.10584/062007-POG
lokalny id	1POG-435SJ
wersja id	20250622T162218
poczatek wersji obiektu	2025-06-22T16:22:18
nazwa	strefa wielofunkcyjna z zabudową mieszkaniową jednorodzinną
oznaczenie	435SJ
symbol	SJ
obowiazuje od	2025-01-27
obowiazuje do	obecnie
status	w opracowaniu https://inspire.ec.europa.eu/codelist/ProcessStepGeneralValue /elaboration
charakter ustalenia	ogólnie wiążące https://inspire.ec.europa.eu/codelist/RegulationNatureValue /generallyBinding
profil podstawowy	teren zabudowy mieszkaniowej jednorodzinnej teren usług teren komunikacji teren zieleni urządzonej teren ogrodów działkowych teren infrastruktury technicznej
profil dodatkowy	teren zabudowy letniskowej lub rekreacji indywidualnej teren zieleni naturalnej teren lasu teren wód
maksymalna nadziemna intensywnosc zabudowy	0.6
maksymalny udzial powierzchni zabudowy	70%
maksymalna wysokosc zabudowy	12.0 m
minimalny udzial powierzchni biologicznie czynnej	30%
geometria	
plan	https://www.gov.pl/zagospodarowanieprzestrzenne/app

	/AktPlanowaniaPrzestrzennego/PL.ZIPPZP.10584/062007-POG/1POG
strefa planistyczna	PL.ZIPPZP.10584_062007-POG_1POG-435SZ_20250622T175704
identifier	https://www.gov.pl/zagospodarowanieprzestrzenne/app /StrefaPlanistyczna/PL.ZIPPZP.10584/062007-POG/1POG-435SZ /20250622T175704
przestrzen nazw	PL.ZIPPZP.10584/062007-POG
lokalny id	1POG-435SZ
wersja id	20250622T175704
poczatek wersji obiektu	2025-06-22T17:57:04
nazwa	strefa wielofunkcyjna z zabudową zagrodową
oznaczenie	435SZ
symbol	SZ
obowiazuje od	2025-01-27
obowiazuje do	obecnie
status	w opracowaniu https://inspire.ec.europa.eu/codelist/ProcessStepGeneralValue /elaboration
charakter ustalenia	ogólnie wiążące https://inspire.ec.europa.eu/codelist/RegulationNatureValue /generallyBinding
profil podstawowy	teren zabudowy zagrodowej teren produkcji w gospodarstwach rolnych teren akwakultury i obsługi rybactwa teren komunikacji teren zieleni urządzonej teren ogrodów działkowych teren infrastruktury technicznej
profil dodatkowy	teren usług teren zieleni naturalnej teren lasu teren wód
maksymalna nadziemna intensywnosc zabudowy	0.8
maksymalny udzial powierzchni zabudowy	70%
maksymalna wysokosc zabudowy	12.0 m
minimalny udzial powierzchni biologicznie czynnej	30%
geometria	



plan	https://www.gov.pl/zagospodarowanieprzestrzenne/app /AktPlanowaniaPrzestrzennego/PL.ZIPPZP.10584/062007-POG/1POG
strefa planistyczna	PL.ZIPPZP.10584_062007-POG_1POG-436SZ_20250622T175707
identifier	https://www.gov.pl/zagospodarowanieprzestrzenne/app /StrefaPlanistyczna/PL.ZIPPZP.10584/062007-POG/1POG-436SZ /20250622T175707
przestrzen nazw	PL.ZIPPZP.10584/062007-POG
lokalny id	1POG-436SZ
wersja id	20250622T175707
poczatek wersji obiektu	2025-06-22T17:57:07
nazwa	strefa wielofunkcyjna z zabudową zagrodową
oznaczenie	436SZ
symbol	SZ
obowiazuje od	2025-01-27
obowiazuje do	obecnie
status	w opracowaniu https://inspire.ec.europa.eu/codelist/ProcessStepGeneralValue /elaboration
charakter ustalenia	ogólnie wiążące https://inspire.ec.europa.eu/codelist/RegulationNatureValue /generallyBinding
profil podstawowy	teren zabudowy zagrodowej teren produkcji w gospodarstwach rolnych teren akwakultury i obsługi rybactwa teren komunikacji teren zieleni urządzonej teren ogrodów działkowych teren infrastruktury technicznej
profil dodatkowy	teren usług teren zieleni naturalnej teren lasu teren wód
maksymalna nadziemna intensywnosc zabudowy	0.8
maksymalny udzial powierzchni zabudowy	70%
maksymalna wysokosc zabudowy	12.0 m

minimalny udzial powierzchni biologicznie czynnej	30%
geometria	
plan	https://www.gov.pl/zagospodarowanieprzestrzenne/app/AktPlanowaniaPrzestrzennego/PL.ZIPPZP.10584/062007-POG/1POG
strefa planistyczna	PL.ZIPPZP.10584_062007-POG_1POG-436SJ_20250622T162228
identifier	https://www.gov.pl/zagospodarowanieprzestrzenne/app/StrefaPlanistyczna/PL.ZIPPZP.10584/062007-POG/1POG-436SJ/20250622T162228
przestrzen nazw	PL.ZIPPZP.10584/062007-POG
lokalny id	1POG-436SJ
wersja id	20250622T162228
poczatek wersji obiektu	2025-06-22T16:22:28
nazwa	strefa wielofunkcyjna z zabudową mieszkaniową jednorodzinną
oznaczenie	436SJ
symbol	SJ
obowiazuje od	2025-01-27
obowiazuje do	obecnie
status	w opracowaniu https://inspire.ec.europa.eu/codelist/ProcessStepGeneralValue/elaboration
charakter ustalenia	ogólnie wiążące https://inspire.ec.europa.eu/codelist/RegulationNatureValue/generallyBinding
profil podstawowy	teren zabudowy mieszkaniowej jednorodzinnej teren usług teren komunikacji teren zieleni urządzonej teren ogrodów działkowych teren infrastruktury technicznej
profil dodatkowy	teren zabudowy letniskowej lub rekreacji indywidualnej teren zieleni naturalnej teren lasu teren wód
maksymalna nadziemna intensywnosc zabudowy	0.6
maksymalny udzial powierzchni zabudowy	70%

maksymalna wysokosc zabudowy	12.0 m
minimalny udzial powierzchni biologicznie czynnej	30%
geometria	
plan	https://www.gov.pl/zagospodarowanieprzestrzenne/app/AktPlanowaniaPrzestrzennego/PL.ZIPPZP.10584/062007-POG/1POG
strefa planistyczna	PL.ZIPPZP.10584_062007-POG_1POG-437SZ_20250622T175709
identifier	https://www.gov.pl/zagospodarowanieprzestrzenne/app/StrefaPlanistyczna/PL.ZIPPZP.10584/062007-POG/1POG-437SZ/20250622T175709
przestrzen nazw	PL.ZIPPZP.10584/062007-POG
lokalny id	1POG-437SZ
wersja id	20250622T175709
poczatek wersji obiektu	2025-06-22T17:57:09
nazwa	strefa wielofunkcyjna z zabudową zagrodową
oznaczenie	437SZ
symbol	SZ
obowiazuje od	2025-01-27
obowiazuje do	obecnie
status	w opracowaniu https://inspire.ec.europa.eu/codelist/ProcessStepGeneralValue/elaboration
charakter ustalenia	ogólnie wiążące https://inspire.ec.europa.eu/codelist/RegulationNatureValue/generallyBinding
profil podstawowy	teren zabudowy zagrodowej teren produkcji w gospodarstwach rolnych teren akwakultury i obsługi rybactwa teren komunikacji teren zieleni urządzonej teren ogrodów działkowych teren infrastruktury technicznej
profil dodatkowy	teren usług teren zieleni naturalnej teren lasu teren wód
maksymalna nadziemna intensywnosc zabudowy	0.8

maksymalny udzial powierzchni zabudowy	70%
maksymalna wysokosc zabudowy	12.0 m
minimalny udzial powierzchni biologicznie czynnej	30%
geometria	
plan	https://www.gov.pl/zagospodarowanieprzestrzenne/app /AktPlanowaniaPrzestrzennego/PL.ZIPPZP.10584/062007-POG/1POG

strefa planistyczna	PL.ZIPPZP.10584_062007-POG_1POG-437SJ_20250622T162234
identifier	https://www.gov.pl/zagospodarowanieprzestrzenne/app /StrefaPlanistyczna/PL.ZIPPZP.10584/062007-POG/1POG-437SJ /20250622T162234
przestrzen nazw	PL.ZIPPZP.10584/062007-POG
lokalny id	1POG-437SJ
wersja id	20250622T162234
poczatek wersji obiektu	2025-06-22T16:22:34
nazwa	strefa wielofunkcyjna z zabudową mieszkaniową jednorodzinną
oznaczenie	437SJ
symbol	SJ
obowiazuje od	2025-01-27
obowiazuje do	obecnie
status	w opracowaniu https://inspire.ec.europa.eu/codelist/ProcessStepGeneralValue /elaboration
charakter ustalenia	ogólnie wiążące https://inspire.ec.europa.eu/codelist/RegulationNatureValue /generallyBinding
profil podstawowy	teren zabudowy mieszkaniowej jednorodzinnej teren usług teren komunikacji teren zieleni urządzonej teren ogrodów działkowych teren infrastruktury technicznej
profil dodatkowy	teren zabudowy letniskowej lub rekreacji indywidualnej teren zieleni naturalnej teren lasu teren wód
maksymalna nadziemna	

intensywnosc zabudowy	0.6
maksymalny udzial powierzchni zabudowy	70%
maksymalna wysokosc zabudowy	12.0 m
minimalny udzial powierzchni biologicznie czynnej	30%
geometria	
plan	https://www.gov.pl/zagospodarowanieprzestrzenne/app/AktPlanowaniaPrzestrzennego/PL.ZIPPZP.10584/062007-POG/1POG
strefa planistyczna	PL.ZIPPZP.10584_062007-POG_1POG-438SZ_20250622T175712
identifier	https://www.gov.pl/zagospodarowanieprzestrzenne/app/StrefaPlanistyczna/PL.ZIPPZP.10584/062007-POG/1POG-438SZ/20250622T175712
przestrzen nazw	PL.ZIPPZP.10584/062007-POG
lokalny id	1POG-438SZ
wersja id	20250622T175712
poczatek wersji obiektu	2025-06-22T17:57:12
nazwa	strefa wielofunkcyjna z zabudową zagrodową
oznaczenie	438SZ
symbol	SZ
obowiazuje od	2025-01-27
obowiazuje do	obecnie
status	w opracowaniu https://inspire.ec.europa.eu/codelist/ProcessStepGeneralValue/elaboration
charakter ustalenia	ogólnie wiążące https://inspire.ec.europa.eu/codelist/RegulationNatureValue/generallyBinding
profil podstawowy	teren zabudowy zagrodowej teren produkcji w gospodarstwach rolnych teren akwakultury i obsługi rybactwa teren komunikacji teren zieleni urządzonej teren ogrodów działkowych teren infrastruktury technicznej
profil dodatkowy	teren usług teren zieleni naturalnej

	teren lasu teren wód
maksymalna nadziemna intensywnosc zabudowy	0.8
maksymalny udzial powierzchni zabudowy	70%
maksymalna wysokosc zabudowy	12.0 m
minimalny udzial powierzchni biologicznie czynnej	30%
geometria	
plan	https://www.gov.pl/zagospodarowanieprzestrzenne/app /AktPlanowaniaPrzestrzennego/PL.ZIPPZP.10584/062007-POG/1POG

strefa planistyczna	PL.ZIPPZP.10584_062007-POG_1POG-438SJ_20250622T204307
identifier	https://www.gov.pl/zagospodarowanieprzestrzenne/app /StrefaPlanistyczna/PL.ZIPPZP.10584/062007-POG/1POG-438SJ /20250622T204307
przestrzen nazw	PL.ZIPPZP.10584/062007-POG
lokalny id	1POG-438SJ
wersja id	20250622T204307
poczatek wersji obiektu	2025-06-22T20:43:07
nazwa	strefa wielofunkcyjna z zabudową mieszkaniową jednorodzinną
oznaczenie	438SJ
symbol	SJ
obowiazuje od	2025-01-27
obowiazuje do	obecnie
status	w opracowaniu https://inspire.ec.europa.eu/codelist/ProcessStepGeneralValue /elaboration
charakter ustalenia	ogólnie wiążące https://inspire.ec.europa.eu/codelist/RegulationNatureValue /generallyBinding
profil podstawowy	teren zabudowy mieszkaniowej jednorodzinnej teren usług teren komunikacji teren zieleni urządzonej teren ogrodów działkowych teren infrastruktury technicznej

profil dodatkowy	teren zabudowy letniskowej lub rekreacji indywidualnej teren zieleni naturalnej teren lasu teren wód
maksymalna nadziemna intensywnosc zabudowy	0.6
maksymalny udzial powierzchni zabudowy	70%
maksymalna wysokosc zabudowy	12.0 m
minimalny udzial powierzchni biologicznie czynnej	30%
geometria	
plan	https://www.gov.pl/zagospodarowanieprzestrzenne/app /AktPlanowaniaPrzestrzennego/PL.ZIPPZP.10584/062007-POG/1POG

strefa planistyczna	PL.ZIPPZP.10584_062007-POG_1POG-439SJ_20250622T162245
identifier	https://www.gov.pl/zagospodarowanieprzestrzenne/app /StrefaPlanistyczna/PL.ZIPPZP.10584/062007-POG/1POG-439SJ /20250622T162245
przestrzen nazw	PL.ZIPPZP.10584/062007-POG
lokalny id	1POG-439SJ
wersja id	20250622T162245
poczatek wersji obiektu	2025-06-22T16:22:45
nazwa	strefa wielofunkcyjna z zabudową mieszkaniową jednorodzinną
oznaczenie	439SJ
symbol	SJ
obowiazuje od	2025-01-27
obowiazuje do	obecnie
status	w opracowaniu https://inspire.ec.europa.eu/codelist/ProcessStepGeneralValue /elaboration
charakter ustalenia	ogólnie wiążące https://inspire.ec.europa.eu/codelist/RegulationNatureValue /generallyBinding
profil podstawowy	teren zabudowy mieszkaniowej jednorodzinnej teren usług teren komunikacji teren zieleni urządzonej

	teren ogrodów działkowych teren infrastruktury technicznej
profil dodatkowy	teren zabudowy letniskowej lub rekreacji indywidualnej teren zieleni naturalnej teren lasu teren wód
maksymalna nadziemna intensywnosc zabudowy	0.6
maksymalny udzial powierzchni zabudowy	70%
maksymalna wysokosc zabudowy	12.0 m
minimalny udzial powierzchni biologicznie czynnej	30%
geometria	
plan	https://www.gov.pl/zagospodarowanieprzestrzenne/app /AktPlanowaniaPrzestrzennego/PL.ZIPPZP.10584/062007-POG/1POG

strefa planistyczna	PL.ZIPPZP.10584_062007-POG_1POG-439SZ_20250622T175716
identifier	https://www.gov.pl/zagospodarowanieprzestrzenne/app /StrefaPlanistyczna/PL.ZIPPZP.10584/062007-POG/1POG-439SZ /20250622T175716
przestrzen nazw	PL.ZIPPZP.10584/062007-POG
lokalny id	1POG-439SZ
wersja id	20250622T175716
poczatek wersji obiektu	2025-06-22T17:57:16
nazwa	strefa wielofunkcyjna z zabudową zagrodową
oznaczenie	439SZ
symbol	SZ
obowiazuje od	2025-06-15
obowiazuje do	obecnie
status	w opracowaniu https://inspire.ec.europa.eu/codelist/ProcessStepGeneralValue /elaboration
charakter ustalenia	ogólnie wiążące https://inspire.ec.europa.eu/codelist/RegulationNatureValue /generallyBinding
profil podstawowy	teren zabudowy zagrodowej teren produkcji w gospodarstwach rolnych

	teren akwakultury i obsługi rybactwa teren komunikacji teren zieleni urządzonej teren ogrodów działkowych teren infrastruktury technicznej
profil dodatkowy	teren usług teren zieleni naturalnej teren lasu teren wód
maksymalna nadziemna intensywnosc zabudowy	0.8
maksymalny udzial powierzchni zabudowy	70%
maksymalna wysokosc zabudowy	12.0 m
minimalny udzial powierzchni biologicznie czynnej	30%
geometria	
plan	https://www.gov.pl/zagospodarowanieprzestrzenne/app /AktPlanowaniaPrzestrzennego/PL.ZIPPZP.10584/062007-POG/1POG

strefa planistyczna	PL.ZIPPZP.10584_062007-POG_1POG-440SZ_20250622T175719
identifier	https://www.gov.pl/zagospodarowanieprzestrzenne/app /StrefaPlanistyczna/PL.ZIPPZP.10584/062007-POG/1POG-440SZ /20250622T175719
przestrzen nazw	PL.ZIPPZP.10584/062007-POG
lokalny id	1POG-440SZ
wersja id	20250622T175719
poczatek wersji obiektu	2025-06-22T17:57:19
nazwa	strefa wielofunkcyjna z zabudową zagrodową
oznaczenie	440SZ
symbol	SZ
obowiazuje od	2025-01-27
obowiazuje do	obecnie
status	w opracowaniu https://inspire.ec.europa.eu/codelist/ProcessStepGeneralValue /elaboration
charakter ustalenia	ogólnie wiążące https://inspire.ec.europa.eu/codelist/RegulationNatureValue /generallyBinding

profil podstawowy	teren zabudowy zagrodowej teren produkcji w gospodarstwach rolnych teren akwakultury i obsługi rybactwa teren komunikacji teren zieleni urządzonej teren ogrodów działkowych teren infrastruktury technicznej
profil dodatkowy	teren usług teren zieleni naturalnej teren lasu teren wód
maksymalna nadziemna intensywnosc zabudowy	0.8
maksymalny udzial powierzchni zabudowy	70%
maksymalna wysokosc zabudowy	12.0 m
minimalny udzial powierzchni biologicznie czynnej	30%
geometria	
plan	https://www.gov.pl/zagospodarowanieprzestrzenne/app /AktPlanowaniaPrzestrzennego/PL.ZIPPZP.10584/062007-POG/1POG

strefa planistyczna	PL.ZIPPZP.10584_062007-POG_1POG-440SJ_20250622T162248
identifier	https://www.gov.pl/zagospodarowanieprzestrzenne/app /StrefaPlanistyczna/PL.ZIPPZP.10584/062007-POG/1POG-440SJ /20250622T162248
przestrzen nazw	PL.ZIPPZP.10584/062007-POG
lokalny id	1POG-440SJ
wersja id	20250622T162248
poczatek wersji obiektu	2025-06-22T16:22:48
nazwa	strefa wielofunkcyjna z zabudową mieszkaniową jednorodzinną
oznaczenie	440SJ
symbol	SJ
obowiazuje od	2025-01-27
obowiazuje do	obecnie
status	w opracowaniu https://inspire.ec.europa.eu/codelist/ProcessStepGeneralValue /elaboration

charakter ustalenia	ogólnie wiążące https://inspire.ec.europa.eu/codelist/RegulationNatureValue/generallyBinding
profil podstawowy	teren zabudowy mieszkaniowej jednorodzinnej teren usług teren komunikacji teren zieleni urządzonej teren ogrodów działkowych teren infrastruktury technicznej
profil dodatkowy	teren zabudowy letniskowej lub rekreacji indywidualnej teren zieleni naturalnej teren lasu teren wód
maksymalna nadziemna intensywnosc zabudowy	0.6
maksymalny udzial powierzchni zabudowy	70%
maksymalna wysokosc zabudowy	12.0 m
minimalny udzial powierzchni biologicznie czynnej	30%
geometria	
plan	https://www.gov.pl/zagospodarowanieprzestrzenne/app/AktPlanowaniaPrzestrzennego/PL.ZIPPZP.10584/062007-POG/1POG

strefa planistyczna	PL.ZIPPZP.10584_062007-POG_1POG-441SJ_20250622T162252
identifier	https://www.gov.pl/zagospodarowanieprzestrzenne/app/StrefaPlanistyczna/PL.ZIPPZP.10584/062007-POG/1POG-441SJ/20250622T162252
przestrzen nazw	PL.ZIPPZP.10584/062007-POG
lokalny id	1POG-441SJ
wersja id	20250622T162252
poczatek wersji obiektu	2025-06-22T16:22:52
nazwa	strefa wielofunkcyjna z zabudową mieszkaniową jednorodzinną
oznaczenie	441SJ
symbol	SJ
obowiazuje od	2025-01-27
obowiazuje do	obecnie
status	w opracowaniu https://inspire.ec.europa.eu/codelist/ProcessStepGeneralValue

	/elaboration
charakter ustalenia	ogólnie wiążące https://inspire.ec.europa.eu/codelist/RegulationNatureValue/generallyBinding
profil podstawowy	teren zabudowy mieszkaniowej jednorodzinnej teren usług teren komunikacji teren zieleni urządzonej teren ogrodów działkowych teren infrastruktury technicznej
profil dodatkowy	teren zabudowy letniskowej lub rekreacji indywidualnej teren zieleni naturalnej teren lasu teren wód
maksymalna nadziemna intensywnosc zabudowy	0.6
maksymalny udzial powierzchni zabudowy	70%
maksymalna wysokosc zabudowy	12.0 m
minimalny udzial powierzchni biologicznie czynnej	30%
geometria	
plan	https://www.gov.pl/zagospodarowanieprzestrzenne/app/AktPlanowaniaPrzestrzennego/PL.ZIPPZP.10584/062007-POG/1POG

strefa planistyczna	PL.ZIPPZP.10584_062007-POG_1POG-441SZ_20250622T175722
identifier	https://www.gov.pl/zagospodarowanieprzestrzenne/app/StrefaPlanistyczna/PL.ZIPPZP.10584/062007-POG/1POG-441SZ/20250622T175722
przestrzen nazw	PL.ZIPPZP.10584/062007-POG
lokalny id	1POG-441SZ
wersja id	20250622T175722
poczatek wersji obiektu	2025-06-22T17:57:22
nazwa	strefa wielofunkcyjna z zabudową zagrodową
oznaczenie	441SZ
symbol	SZ
obowiazuje od	2025-06-15
obowiazuje do	obecnie

status	w opracowaniu https://inspire.ec.europa.eu/codelist/ProcessStepGeneralValue/elaboration
charakter ustalenia	ogólnie wiążące https://inspire.ec.europa.eu/codelist/RegulationNatureValue/generallyBinding
profil podstawowy	teren zabudowy zagrodowej teren produkcji w gospodarstwach rolnych teren akwakultury i obsługi rybactwa teren komunikacji teren zieleni urządzonej teren ogrodów działkowych teren infrastruktury technicznej
profil dodatkowy	teren usług teren zieleni naturalnej teren lasu teren wód
maksymalna nadziemna intensywnosc zabudowy	0.8
maksymalny udzial powierzchni zabudowy	70%
maksymalna wysokosc zabudowy	12.0 m
minimalny udzial powierzchni biologicznie czynnej	30%
geometria	
plan	https://www.gov.pl/zagospodarowanieprzestrzenne/app/AktPlanowaniaPrzestrzennego/PL.ZIPPZP.10584/062007-POG/1POG

strefa planistyczna	PL.ZIPPZP.10584_062007-POG_1POG-442SJ_20250622T162256
identifier	https://www.gov.pl/zagospodarowanieprzestrzenne/app/StrefaPlanistyczna/PL.ZIPPZP.10584/062007-POG/1POG-442SJ/20250622T162256
przestrzen nazw	PL.ZIPPZP.10584/062007-POG
lokalny id	1POG-442SJ
wersja id	20250622T162256
poczatek wersji obiektu	2025-06-22T16:22:56
nazwa	strefa wielofunkcyjna z zabudową mieszkaniową jednorodzinną
oznaczenie	442SJ
symbol	SJ

obowiazuje od	2025-01-27
obowiazuje do	obecnie
status	w opracowaniu https://inspire.ec.europa.eu/codelist/ProcessStepGeneralValue/elaboration
charakter ustalenia	ogólnie wiążące https://inspire.ec.europa.eu/codelist/RegulationNatureValue/generallyBinding
profil podstawowy	teren zabudowy mieszkaniowej jednorodzinnej teren usług teren komunikacji teren zieleni urządzonej teren ogrodów działkowych teren infrastruktury technicznej
profil dodatkowy	teren zabudowy letniskowej lub rekreacji indywidualnej teren zieleni naturalnej teren lasu teren wód
maksymalna nadziemna intensywnosc zabudowy	0.6
maksymalny udzial powierzchni zabudowy	70%
maksymalna wysokosc zabudowy	12.0 m
minimalny udzial powierzchni biologicznie czynnej	30%
geometria	
plan	https://www.gov.pl/zagospodarowanieprzestrzenne/app/AktPlanowaniaPrzestrzennego/PL.ZIPPZP.10584/062007-POG/1POG

strefa planistyczna	PL.ZIPPZP.10584_062007-POG_1POG-442SZ_20250622T175747
identifier	https://www.gov.pl/zagospodarowanieprzestrzenne/app/StrefaPlanistyczna/PL.ZIPPZP.10584/062007-POG/1POG-442SZ/20250622T175747
przestrzen nazw	PL.ZIPPZP.10584/062007-POG
lokalny id	1POG-442SZ
wersja id	20250622T175747
poczatek wersji obiektu	2025-06-22T17:57:47
nazwa	strefa wielofunkcyjna z zabudową zagrodową
oznaczenie	442SZ

symbol	SZ
obowiazuje od	2025-06-15
obowiazuje do	obecnie
status	w opracowaniu https://inspire.ec.europa.eu/codelist/ProcessStepGeneralValue/elaboration
charakter ustalenia	ogólnie wiążące https://inspire.ec.europa.eu/codelist/RegulationNatureValue/generallyBinding
profil podstawowy	teren zabudowy zagrodowej teren produkcji w gospodarstwach rolnych teren akwakultury i obsługi rybactwa teren komunikacji teren zieleni urządzonej teren ogrodów działkowych teren infrastruktury technicznej
profil dodatkowy	teren usług teren zieleni naturalnej teren lasu teren wód
maksymalna nadziemna intensywnosc zabudowy	0.8
maksymalny udzial powierzchni zabudowy	70%
maksymalna wysokosc zabudowy	12.0 m
minimalny udzial powierzchni biologicznie czynnej	30%
geometria	
plan	https://www.gov.pl/zagospodarowanieprzestrzenne/app/AktPlanowaniaPrzestrzennego/PL.ZIPPZP.10584/062007-POG/1POG

strefa planistyczna	PL.ZIPPZP.10584_062007-POG_1POG-443SZ_20250622T175750
identifier	https://www.gov.pl/zagospodarowanieprzestrzenne/app/StrefaPlanistyczna/PL.ZIPPZP.10584/062007-POG/1POG-443SZ/20250622T175750
przestrzen nazw	PL.ZIPPZP.10584/062007-POG
lokalny id	1POG-443SZ
wersja id	20250622T175750
poczatek wersji obiektu	2025-06-22T17:57:50

nazwa	strefa wielofunkcyjna z zabudową zagrodową
oznaczenie	443SZ
symbol	SZ
obowiazuje od	2025-01-27
obowiazuje do	obecnie
status	w opracowaniu https://inspire.ec.europa.eu/codelist/ProcessStepGeneralValue/elaboration
charakter ustalenia	ogólnie wiążące https://inspire.ec.europa.eu/codelist/RegulationNatureValue/generallyBinding
profil podstawowy	teren zabudowy zagrodowej teren produkcji w gospodarstwach rolnych teren akwakultury i obsługi rybactwa teren komunikacji teren zieleni urządzonej teren ogrodów działkowych teren infrastruktury technicznej
profil dodatkowy	teren usług teren zieleni naturalnej teren lasu teren wód
maksymalna nadziemna intensywnosc zabudowy	0.8
maksymalny udzial powierzchni zabudowy	70%
maksymalna wysokosc zabudowy	12.0 m
minimalny udzial powierzchni biologicznie czynnej	30%
geometria	
plan	https://www.gov.pl/zagospodarowanieprzestrzenne/app/AktPlanowaniaPrzestrzennego/PL.ZIPPZP.10584/062007-POG/1POG

strefa planistyczna	PL.ZIPPZP.10584_062007-POG_1POG-443SJ_20250622T162259
identifier	https://www.gov.pl/zagospodarowanieprzestrzenne/app/StrefaPlanistyczna/PL.ZIPPZP.10584/062007-POG/1POG-443SJ/20250622T162259
przestrzen nazw	PL.ZIPPZP.10584/062007-POG
lokalny id	1POG-443SJ

wersja id	20250622T162259
poczatek wersji obiektu	2025-06-22T16:22:59
nazwa	strefa wielofunkcyjna z zabudową mieszkaniową jednorodzinną
oznaczenie	443SJ
symbol	SJ
obowiazuje od	2025-01-27
obowiazuje do	obecnie
status	w opracowaniu https://inspire.ec.europa.eu/codelist/ProcessStepGeneralValue/elaboration
charakter ustalenia	ogólnie wiążące https://inspire.ec.europa.eu/codelist/RegulationNatureValue/generallyBinding
profil podstawowy	teren zabudowy mieszkaniowej jednorodzinnej teren usług teren komunikacji teren zieleni urządzonej teren ogrodów działkowych teren infrastruktury technicznej
profil dodatkowy	teren zabudowy letniskowej lub rekreacji indywidualnej teren zieleni naturalnej teren lasu teren wód
maksymalna nadziemna intensywnosc zabudowy	0.6
maksymalny udzial powierzchni zabudowy	70%
maksymalna wysokosc zabudowy	12.0 m
minimalny udzial powierzchni biologicznie czynnej	30%
geometria	
plan	https://www.gov.pl/zagospodarowanieprzestrzenne/app/AktPlanowaniaPrzestrzennego/PL.ZIPPZP.10584/062007-POG/1POG
strefa planistyczna	PL.ZIPPZP.10584_062007-POG_1POG-444SZ_20250622T175754
identifier	https://www.gov.pl/zagospodarowanieprzestrzenne/app/StrefaPlanistyczna/PL.ZIPPZP.10584/062007-POG/1POG-444SZ/20250622T175754
przestrzen nazw	PL.ZIPPZP.10584/062007-POG

lokalny id	1POG-444SZ
wersja id	20250622T175754
poczatek wersji obiektu	2025-06-22T17:57:54
nazwa	strefa wielofunkcyjna z zabudową zagrodową
oznaczenie	444SZ
symbol	SZ
obowiazuje od	2025-01-27
obowiazuje do	obecnie
status	w opracowaniu https://inspire.ec.europa.eu/codelist/ProcessStepGeneralValue/elaboration
charakter ustalenia	ogólnie wiążące https://inspire.ec.europa.eu/codelist/RegulationNatureValue/generallyBinding
profil podstawowy	teren zabudowy zagrodowej teren produkcji w gospodarstwach rolnych teren akwakultury i obsługi rybactwa teren komunikacji teren zieleni urządzonej teren ogrodów działkowych teren infrastruktury technicznej
profil dodatkowy	teren usług teren zieleni naturalnej teren lasu teren wód
maksymalna nadziemna intensywnosc zabudowy	0.8
maksymalny udzial powierzchni zabudowy	70%
maksymalna wysokosc zabudowy	12.0 m
minimalny udzial powierzchni biologicznie czynnej	30%
geometria	
plan	https://www.gov.pl/zagospodarowanieprzestrzenne/app/AktPlanowaniaPrzestrzennego/PL.ZIPPZP.10584/062007-POG/1POG

strefa planistyczna	PL.ZIPPZP.10584_062007-POG_1POG-444SJ_20250622T162309
identifier	https://www.gov.pl/zagospodarowanieprzestrzenne/app/StrefaPlanistyczna/PL.ZIPPZP.10584/062007-POG/1POG-444SJ

	/20250622T162309
przestrzen nazw	PL.ZIPPZP.10584/062007-POG
lokalny id	1POG-444SJ
wersja id	20250622T162309
poczatek wersji obiektu	2025-06-22T16:23:09
nazwa	strefa wielofunkcyjna z zabudową mieszkaniową jednorodzinną
oznaczenie	444SJ
symbol	SJ
obowiazuje od	2025-01-27
obowiazuje do	obecnie
status	w opracowaniu https://inspire.ec.europa.eu/codelist/ProcessStepGeneralValue/elaboration
charakter ustalenia	ogólnie wiążące https://inspire.ec.europa.eu/codelist/RegulationNatureValue/generallyBinding
profil podstawowy	teren zabudowy mieszkaniowej jednorodzinnej teren usług teren komunikacji teren zieleni urządzonej teren ogrodów działkowych teren infrastruktury technicznej
profil dodatkowy	teren zabudowy letniskowej lub rekreacji indywidualnej teren zieleni naturalnej teren lasu teren wód
maksymalna nadziemna intensywnosc zabudowy	0.6
maksymalny udzial powierzchni zabudowy	70%
maksymalna wysokosc zabudowy	12.0 m
minimalny udzial powierzchni biologicznie czynnej	30%
geometria	
plan	https://www.gov.pl/zagospodarowanieprzestrzenne/app/AktPlanowaniaPrzestrzennego/PL.ZIPPZP.10584/062007-POG/1POG
strefa planistyczna	PL.ZIPPZP.10584_062007-POG_1POG-445SZ_20250622T175805

identifier	https://www.gov.pl/zagospodarowanieprzestrzenne/app/StrefaPlanistyczna/PL.ZIPPZP.10584/062007-POG/1POG-445SZ/20250622T175805
przestrzen nazw	PL.ZIPPZP.10584/062007-POG
lokalny id	1POG-445SZ
wersja id	20250622T175805
poczatek wersji obiektu	2025-06-22T17:58:05
nazwa	strefa wielofunkcyjna z zabudową zagrodową
oznaczenie	445SZ
symbol	SZ
obowiazuje od	2025-01-27
obowiazuje do	obecnie
status	w opracowaniu https://inspire.ec.europa.eu/codelist/ProcessStepGeneralValue/elaboration
charakter ustalenia	ogólnie wiążące https://inspire.ec.europa.eu/codelist/RegulationNatureValue/generallyBinding
profil podstawowy	teren zabudowy zagrodowej teren produkcji w gospodarstwach rolnych teren akwakultury i obsługi rybactwa teren komunikacji teren zieleni urządzonej teren ogrodów działkowych teren infrastruktury technicznej
profil dodatkowy	teren usług teren zieleni naturalnej teren lasu teren wód
maksymalna nadziemna intensywnosc zabudowy	0.8
maksymalny udzial powierzchni zabudowy	70%
maksymalna wysokosc zabudowy	12.0 m
minimalny udzial powierzchni biologicznie czynnej	30%
geometria	
plan	https://www.gov.pl/zagospodarowanieprzestrzenne/app/AktPlanowaniaPrzestrzennego/PL.ZIPPZP.10584/062007-POG/1POG

strefa planistyczna	PL.ZIPPZP.10584_062007-POG_1POG-445SJ_20250622T162312
identifier	https://www.gov.pl/zagospodarowanieprzestrzenne/app/StrefaPlanistyczna/PL.ZIPPZP.10584/062007-POG/1POG-445SJ/20250622T162312
przestrzen nazw	PL.ZIPPZP.10584/062007-POG
lokalny id	1POG-445SJ
wersja id	20250622T162312
poczatek wersji obiektu	2025-06-22T16:23:12
nazwa	strefa wielofunkcyjna z zabudową mieszkaniową jednorodzinną
oznaczenie	445SJ
symbol	SJ
obowiazuje od	2025-01-27
obowiazuje do	obecnie
status	w opracowaniu https://inspire.ec.europa.eu/codelist/ProcessStepGeneralValue/elaboration
charakter ustalenia	ogólnie wiążące https://inspire.ec.europa.eu/codelist/RegulationNatureValue/generallyBinding
profil podstawowy	teren zabudowy mieszkaniowej jednorodzinnej teren usług teren komunikacji teren zieleni urządzonej teren ogrodów działkowych teren infrastruktury technicznej
profil dodatkowy	teren zabudowy letniskowej lub rekreacji indywidualnej teren zieleni naturalnej teren lasu teren wód
maksymalna nadziemna intensywnosc zabudowy	0.6
maksymalny udzial powierzchni zabudowy	70%
maksymalna wysokosc zabudowy	12.0 m
minimalny udzial powierzchni biologicznie czynnej	30%
geometria	

plan	https://www.gov.pl/zagospodarowanieprzestrzenne/app /AktPlanowaniaPrzestrzennego/PL.ZIPPZP.10584/062007-POG/1POG
strefa planistyczna	PL.ZIPPZP.10584_062007-POG_1POG-446SZ_20250622T175810
identifier	https://www.gov.pl/zagospodarowanieprzestrzenne/app /StrefaPlanistyczna/PL.ZIPPZP.10584/062007-POG/1POG-446SZ /20250622T175810
przestrzen nazw	PL.ZIPPZP.10584/062007-POG
lokalny id	1POG-446SZ
wersja id	20250622T175810
poczatek wersji obiektu	2025-06-22T17:58:10
nazwa	strefa wielofunkcyjna z zabudową zagrodową
oznaczenie	446SZ
symbol	SZ
obowiazuje od	2025-01-27
obowiazuje do	obecnie
status	w opracowaniu https://inspire.ec.europa.eu/codelist/ProcessStepGeneralValue /elaboration
charakter ustalenia	ogólnie wiążące https://inspire.ec.europa.eu/codelist/RegulationNatureValue /generallyBinding
profil podstawowy	teren zabudowy zagrodowej teren produkcji w gospodarstwach rolnych teren akwakultury i obsługi rybactwa teren komunikacji teren zieleni urządzonej teren ogrodów działkowych teren infrastruktury technicznej
profil dodatkowy	teren usług teren zieleni naturalnej teren lasu teren wód
maksymalna nadziemna intensywnosc zabudowy	0.8
maksymalny udzial powierzchni zabudowy	70%
maksymalna wysokosc zabudowy	12.0 m
minimalny udzial powierzchni biologicznie czynnej	30%
geometria	



plan	https://www.gov.pl/zagospodarowanieprzestrzenne/app /AktPlanowaniaPrzestrzennego/PL.ZIPPZP.10584/062007-POG/1POG
strefa planistyczna	PL.ZIPPZP.10584_062007-POG_1POG-446SJ_20250622T162318
identifier	https://www.gov.pl/zagospodarowanieprzestrzenne/app /StrefaPlanistyczna/PL.ZIPPZP.10584/062007-POG/1POG-446SJ /20250622T162318
przestrzen nazw	PL.ZIPPZP.10584/062007-POG
lokalny id	1POG-446SJ
wersja id	20250622T162318
poczatek wersji obiektu	2025-06-22T16:23:18
nazwa	strefa wielofunkcyjna z zabudową mieszkaniową jednorodzinną
oznaczenie	446SJ
symbol	SJ
obowiazuje od	2025-01-27
obowiazuje do	obecnie
status	w opracowaniu https://inspire.ec.europa.eu/codelist/ProcessStepGeneralValue /elaboration
charakter ustalenia	ogólnie wiążące https://inspire.ec.europa.eu/codelist/RegulationNatureValue /generallyBinding
profil podstawowy	teren zabudowy mieszkaniowej jednorodzinnej teren usług teren komunikacji teren zieleni urządzonej teren ogrodów działkowych teren infrastruktury technicznej
profil dodatkowy	teren zabudowy letniskowej lub rekreacji indywidualnej teren zieleni naturalnej teren lasu teren wód
maksymalna nadziemna intensywnosc zabudowy	0.6
maksymalny udzial powierzchni zabudowy	70%
maksymalna wysokosc zabudowy	12.0 m
minimalny udzial powierzchni	

biologicznie czynnej	30%
geometria	
plan	https://www.gov.pl/zagospodarowanieprzestrzenne/app/AktPlanowaniaPrzestrzennego/PL.ZIPPZP.10584/062007-POG/1POG
strefa planistyczna	PL.ZIPPZP.10584_062007-POG_1POG-447SZ_20250622T175812
identifier	https://www.gov.pl/zagospodarowanieprzestrzenne/app/StrefaPlanistyczna/PL.ZIPPZP.10584/062007-POG/1POG-447SZ/20250622T175812
przestrzen nazw	PL.ZIPPZP.10584/062007-POG
lokalny id	1POG-447SZ
wersja id	20250622T175812
poczatek wersji obiektu	2025-06-22T17:58:12
nazwa	strefa wielofunkcyjna z zabudową zagrodową
oznaczenie	447SZ
symbol	SZ
obowiazuje od	2025-01-27
obowiazuje do	obecnie
status	w opracowaniu https://inspire.ec.europa.eu/codelist/ProcessStepGeneralValue/elaboration
charakter ustalenia	ogólnie wiążące https://inspire.ec.europa.eu/codelist/RegulationNatureValue/generallyBinding
profil podstawowy	teren zabudowy zagrodowej teren produkcji w gospodarstwach rolnych teren akwakultury i obsługi rybactwa teren komunikacji teren zieleni urządzonej teren ogrodów działkowych teren infrastruktury technicznej
profil dodatkowy	teren usług teren zieleni naturalnej teren lasu teren wód
maksymalna nadziemna intensywnosc zabudowy	0.8
maksymalny udzial powierzchni zabudowy	70%

maksymalna wysokosc zabudowy	12.0 m
minimalny udzial powierzchni biologicznie czynnej	30%
geometria	
plan	https://www.gov.pl/zagospodarowanieprzestrzenne/app/AktPlanowaniaPrzestrzennego/PL.ZIPPZP.10584/062007-POG/1POG
strefa planistyczna	PL.ZIPPZP.10584_062007-POG_1POG-447SJ_20250622T162334
identifier	https://www.gov.pl/zagospodarowanieprzestrzenne/app/StrefaPlanistyczna/PL.ZIPPZP.10584/062007-POG/1POG-447SJ/20250622T162334
przestrzen nazw	PL.ZIPPZP.10584/062007-POG
lokalny id	1POG-447SJ
wersja id	20250622T162334
poczatek wersji obiektu	2025-06-22T16:23:34
nazwa	strefa wielofunkcyjna z zabudową mieszkaniową jednorodzinną
oznaczenie	447SJ
symbol	SJ
obowiazuje od	2025-01-27
obowiazuje do	obecnie
status	w opracowaniu https://inspire.ec.europa.eu/codelist/ProcessStepGeneralValue/elaboration
charakter ustalenia	ogólnie wiążące https://inspire.ec.europa.eu/codelist/RegulationNatureValue/generallyBinding
profil podstawowy	teren zabudowy mieszkaniowej jednorodzinnej teren usług teren komunikacji teren zieleni urządzonej teren ogrodów działkowych teren infrastruktury technicznej
profil dodatkowy	teren zabudowy letniskowej lub rekreacji indywidualnej teren zieleni naturalnej teren lasu teren wód
maksymalna nadziemna intensywnosc zabudowy	0.6
maksymalny udzial powierzchni	

zabudowy	70%
maksymalna wysokosc zabudowy	12.0 m
minimalny udzial powierzchni biologicznie czynnej	30%
geometria	
plan	https://www.gov.pl/zagospodarowanieprzestrzenne/app/AktPlanowaniaPrzestrzennego/PL.ZIPPZP.10584/062007-POG/1POG

strefa planistyczna	PL.ZIPPZP.10584_062007-POG_1POG-448SZ_20250622T175818
identifier	https://www.gov.pl/zagospodarowanieprzestrzenne/app/StrefaPlanistyczna/PL.ZIPPZP.10584/062007-POG/1POG-448SZ/20250622T175818
przestrzen nazw	PL.ZIPPZP.10584/062007-POG
lokalny id	1POG-448SZ
wersja id	20250622T175818
poczatek wersji obiektu	2025-06-22T17:58:18
nazwa	strefa wielofunkcyjna z zabudową zagrodową
oznaczenie	448SZ
symbol	SZ
obowiazuje od	2025-01-27
obowiazuje do	obecnie
status	w opracowaniu https://inspire.ec.europa.eu/codelist/ProcessStepGeneralValue/elaboration
charakter ustalenia	ogólnie wiążące https://inspire.ec.europa.eu/codelist/RegulationNatureValue/generallyBinding
profil podstawowy	teren zabudowy zagrodowej teren produkcji w gospodarstwach rolnych teren akwakultury i obsługi rybactwa teren komunikacji teren zieleni urządzonej teren ogrodów działkowych teren infrastruktury technicznej
profil dodatkowy	teren usług teren zieleni naturalnej teren lasu teren wód
maksymalna nadziemna	

intensywnosc zabudowy	0.8
maksymalny udzial powierzchni zabudowy	70%
maksymalna wysokosc zabudowy	12.0 m
minimalny udzial powierzchni biologicznie czynnej	30%
geometria	
plan	https://www.gov.pl/zagospodarowanieprzestrzenne/app/AktPlanowaniaPrzestrzennego/PL.ZIPPZP.10584/062007-POG/1POG
strefa planistyczna	PL.ZIPPZP.10584_062007-POG_1POG-448SJ_20250622T162339
identifier	https://www.gov.pl/zagospodarowanieprzestrzenne/app/StrefaPlanistyczna/PL.ZIPPZP.10584/062007-POG/1POG-448SJ/20250622T162339
przestrzen nazw	PL.ZIPPZP.10584/062007-POG
lokalny id	1POG-448SJ
wersja id	20250622T162339
poczatek wersji obiektu	2025-06-22T16:23:39
nazwa	strefa wielofunkcyjna z zabudową mieszkaniową jednorodzinną
oznaczenie	448SJ
symbol	SJ
obowiazuje od	2025-01-27
obowiazuje do	obecnie
status	w opracowaniu https://inspire.ec.europa.eu/codelist/ProcessStepGeneralValue/elaboration
charakter ustalenia	ogólnie wiążące https://inspire.ec.europa.eu/codelist/RegulationNatureValue/generallyBinding
profil podstawowy	teren zabudowy mieszkaniowej jednorodzinnej teren usług teren komunikacji teren zieleni urządzonej teren ogrodów działkowych teren infrastruktury technicznej
profil dodatkowy	teren zabudowy letniskowej lub rekreacji indywidualnej teren zieleni naturalnej teren lasu teren wód

maksymalna nadziemna intensywnosc zabudowy	0.6
maksymalny udzial powierzchni zabudowy	70%
maksymalna wysokosc zabudowy	12.0 m
minimalny udzial powierzchni biologicznie czynnej	30%
geometria	
plan	https://www.gov.pl/zagospodarowanieprzestrzenne/app/AktPlanowaniaPrzestrzennego/PL.ZIPPZP.10584/062007-POG/1POG

strefa planistyczna	PL.ZIPPZP.10584_062007-POG_1POG-449SZ_20250622T175821
identifier	https://www.gov.pl/zagospodarowanieprzestrzenne/app/StrefaPlanistyczna/PL.ZIPPZP.10584/062007-POG/1POG-449SZ/20250622T175821
przestrzen nazw	PL.ZIPPZP.10584/062007-POG
lokalny id	1POG-449SZ
wersja id	20250622T175821
poczatek wersji obiektu	2025-06-22T17:58:21
nazwa	strefa wielofunkcyjna z zabudową zagrodową
oznaczenie	449SZ
symbol	SZ
obowiazuje od	2025-01-27
obowiazuje do	obecnie
status	w opracowaniu https://inspire.ec.europa.eu/codelist/ProcessStepGeneralValue/elaboration
charakter ustalenia	ogólnie wiążące https://inspire.ec.europa.eu/codelist/RegulationNatureValue/generallyBinding
profil podstawowy	teren zabudowy zagrodowej teren produkcji w gospodarstwach rolnych teren akwakultury i obsługi rybactwa teren komunikacji teren zieleni urządzonej teren ogrodów działkowych teren infrastruktury technicznej
profil dodatkowy	teren usług

	teren zieleni naturalnej teren lasu teren wód
maksymalna nadziemna intensywnosc zabudowy	0.8
maksymalny udzial powierzchni zabudowy	70%
maksymalna wysokosc zabudowy	12.0 m
minimalny udzial powierzchni biologicznie czynnej	30%
geometria	
plan	https://www.gov.pl/zagospodarowanieprzestrzenne/app /AktPlanowaniaPrzestrzennego/PL.ZIPPZP.10584/062007-POG/1POG

strefa planistyczna	PL.ZIPPZP.10584_062007-POG_1POG-449SJ_20250622T162353
identifier	https://www.gov.pl/zagospodarowanieprzestrzenne/app /StrefaPlanistyczna/PL.ZIPPZP.10584/062007-POG/1POG-449SJ /20250622T162353
przestrzen nazw	PL.ZIPPZP.10584/062007-POG
lokalny id	1POG-449SJ
wersja id	20250622T162353
poczatek wersji obiektu	2025-06-22T16:23:53
nazwa	strefa wielofunkcyjna z zabudową mieszkaniową jednorodzinną
oznaczenie	449SJ
symbol	SJ
obowiazuje od	2025-01-27
obowiazuje do	obecnie
status	w opracowaniu https://inspire.ec.europa.eu/codelist/ProcessStepGeneralValue /elaboration
charakter ustalenia	ogólnie wiążące https://inspire.ec.europa.eu/codelist/RegulationNatureValue /generallyBinding
profil podstawowy	teren zabudowy mieszkaniowej jednorodzinnej teren usług teren komunikacji teren zieleni urządzonej teren ogrodów działkowych teren infrastruktury technicznej

profil dodatkowy	teren zabudowy letniskowej lub rekreacji indywidualnej teren zieleni naturalnej teren lasu teren wód
maksymalna nadziemna intensywnosc zabudowy	0.6
maksymalny udzial powierzchni zabudowy	70%
maksymalna wysokosc zabudowy	12.0 m
minimalny udzial powierzchni biologicznie czynnej	30%
geometria	
plan	https://www.gov.pl/zagospodarowanieprzestrzenne/app /AktPlanowaniaPrzestrzennego/PL.ZIPPZP.10584/062007-POG/1POG

strefa planistyczna	PL.ZIPPZP.10584_062007-POG_1POG-450SZ_20250622T175839
identifier	https://www.gov.pl/zagospodarowanieprzestrzenne/app /StrefaPlanistyczna/PL.ZIPPZP.10584/062007-POG/1POG-450SZ /20250622T175839
przestrzen nazw	PL.ZIPPZP.10584/062007-POG
lokalny id	1POG-450SZ
wersja id	20250622T175839
poczatek wersji obiektu	2025-06-22T17:58:39
nazwa	strefa wielofunkcyjna z zabudową zagrodową
oznaczenie	450SZ
symbol	SZ
obowiazuje od	2025-01-27
obowiazuje do	obecnie
status	w opracowaniu https://inspire.ec.europa.eu/codelist/ProcessStepGeneralValue /elaboration
charakter ustalenia	ogólnie wiążące https://inspire.ec.europa.eu/codelist/RegulationNatureValue /generallyBinding
profil podstawowy	teren zabudowy zagrodowej teren produkcji w gospodarstwach rolnych teren akwakultury i obsługi rybactwa teren komunikacji

	teren zieleni urządzonej teren ogrodów działkowych teren infrastruktury technicznej
profil dodatkowy	teren usług teren zieleni naturalnej teren lasu teren wód
maksymalna nadziemna intensywnosc zabudowy	0.8
maksymalny udzial powierzchni zabudowy	70%
maksymalna wysokosc zabudowy	12.0 m
minimalny udzial powierzchni biologicznie czynnej	30%
geometria	
plan	https://www.gov.pl/zagospodarowanieprzestrzenne/app /AktPlanowaniaPrzestrzennego/PL.ZIPPZP.10584/062007-POG/1POG

strefa planistyczna	PL.ZIPPZP.10584_062007-POG_1POG-450SJ_20250622T162417
identifier	https://www.gov.pl/zagospodarowanieprzestrzenne/app /StrefaPlanistyczna/PL.ZIPPZP.10584/062007-POG/1POG-450SJ /20250622T162417
przestrzen nazw	PL.ZIPPZP.10584/062007-POG
lokalny id	1POG-450SJ
wersja id	20250622T162417
poczatek wersji obiektu	2025-06-22T16:24:17
nazwa	strefa wielofunkcyjna z zabudową mieszkaniową jednorodzinną
oznaczenie	450SJ
symbol	SJ
obowiazuje od	2025-01-27
obowiazuje do	obecnie
status	w opracowaniu https://inspire.ec.europa.eu/codelist/ProcessStepGeneralValue /elaboration
charakter ustalenia	ogólnie wiążące https://inspire.ec.europa.eu/codelist/RegulationNatureValue /generallyBinding
profil podstawowy	teren zabudowy mieszkaniowej jednorodzinnej

	teren usług teren komunikacji teren zieleni urządzonej teren ogrodów działkowych teren infrastruktury technicznej
profil dodatkowy	teren zabudowy letniskowej lub rekreacji indywidualnej teren zieleni naturalnej teren lasu teren wód
maksymalna nadziemna intensywnosc zabudowy	0.6
maksymalny udzial powierzchni zabudowy	70%
maksymalna wysokosc zabudowy	12.0 m
minimalny udzial powierzchni biologicznie czynnej	30%
geometria	
plan	https://www.gov.pl/zagospodarowanieprzestrzenne/app /AktPlanowaniaPrzestrzennego/PL.ZIPPZP.10584/062007-POG/1POG

strefa planistyczna	PL.ZIPPZP.10584_062007-POG_1POG-451SZ_20250622T175842
identifier	https://www.gov.pl/zagospodarowanieprzestrzenne/app /StrefaPlanistyczna/PL.ZIPPZP.10584/062007-POG/1POG-451SZ /20250622T175842
przestrzen nazw	PL.ZIPPZP.10584/062007-POG
lokalny id	1POG-451SZ
wersja id	20250622T175842
poczatek wersji obiektu	2025-06-22T17:58:42
nazwa	strefa wielofunkcyjna z zabudową zagrodową
oznaczenie	451SZ
symbol	SZ
obowiazuje od	2025-01-27
obowiazuje do	obecnie
status	w opracowaniu https://inspire.ec.europa.eu/codelist/ProcessStepGeneralValue /elaboration
charakter ustalenia	ogólnie wiążące https://inspire.ec.europa.eu/codelist/RegulationNatureValue /generallyBinding

profil podstawowy	teren zabudowy zagrodowej teren produkcji w gospodarstwach rolnych teren akwakultury i obsługi rybactwa teren komunikacji teren zieleni urządzonej teren ogrodów działkowych teren infrastruktury technicznej
profil dodatkowy	teren usług teren zieleni naturalnej teren lasu teren wód
maksymalna nadziemna intensywnosc zabudowy	0.8
maksymalny udzial powierzchni zabudowy	70%
maksymalna wysokosc zabudowy	12.0 m
minimalny udzial powierzchni biologicznie czynnej	30%
geometria	
plan	https://www.gov.pl/zagospodarowanieprzestrzenne/app /AktPlanowaniaPrzestrzennego/PL.ZIPPZP.10584/062007-POG/1POG

strefa planistyczna	PL.ZIPPZP.10584_062007-POG_1POG-451SJ_20251103T220111
identifier	https://www.gov.pl/zagospodarowanieprzestrzenne/app /StrefaPlanistyczna/PL.ZIPPZP.10584/062007-POG/1POG-451SJ /20251103T220111
przestrzen nazw	PL.ZIPPZP.10584/062007-POG
lokalny id	1POG-451SJ
wersja id	20251103T220111
poczatek wersji obiektu	2025-11-03T22:01:11
nazwa	strefa wielofunkcyjna z zabudową mieszkaniową jednorodzinną
oznaczenie	451SJ
symbol	SJ
obowiazuje od	2025-01-27
obowiazuje do	obecnie
status	w opracowaniu https://inspire.ec.europa.eu/codelist/ProcessStepGeneralValue /elaboration

charakter ustalenia	ogólnie wiążące https://inspire.ec.europa.eu/codelist/RegulationNatureValue/generallyBinding
profil podstawowy	teren zabudowy mieszkaniowej jednorodzinnej teren usług teren komunikacji teren zieleni urządzonej teren ogrodów działkowych teren infrastruktury technicznej
profil dodatkowy	teren zabudowy letniskowej lub rekreacji indywidualnej teren zieleni naturalnej teren lasu teren wód
maksymalna nadziemna intensywnosc zabudowy	0.8
maksymalny udzial powierzchni zabudowy	70%
maksymalna wysokosc zabudowy	12.0 m
minimalny udzial powierzchni biologicznie czynnej	30%
geometria	
plan	https://www.gov.pl/zagospodarowanieprzestrzenne/app/AktPlanowaniaPrzestrzennego/PL.ZIPPZP.10584/062007-POG/1POG

strefa planistyczna	PL.ZIPPZP.10584_062007-POG_1POG-452SZ_20250622T175834
identifier	https://www.gov.pl/zagospodarowanieprzestrzenne/app/StrefaPlanistyczna/PL.ZIPPZP.10584/062007-POG/1POG-452SZ/20250622T175834
przestrzen nazw	PL.ZIPPZP.10584/062007-POG
lokalny id	1POG-452SZ
wersja id	20250622T175834
poczatek wersji obiektu	2025-06-22T17:58:34
nazwa	strefa wielofunkcyjna z zabudową zagrodową
oznaczenie	452SZ
symbol	SZ
obowiazuje od	2025-01-27
obowiazuje do	obecnie
status	w opracowaniu https://inspire.ec.europa.eu/codelist/ProcessStepGeneralValue

	/elaboration
charakter ustalenia	ogólnie wiążące https://inspire.ec.europa.eu/codelist/RegulationNatureValue/generallyBinding
profil podstawowy	teren zabudowy zagrodowej teren produkcji w gospodarstwach rolnych teren akwakultury i obsługi rybactwa teren komunikacji teren zieleni urządzonej teren ogrodów działkowych teren infrastruktury technicznej
profil dodatkowy	teren usług teren zieleni naturalnej teren lasu teren wód
maksymalna nadziemna intensywnosc zabudowy	0.8
maksymalny udzial powierzchni zabudowy	70%
maksymalna wysokosc zabudowy	12.0 m
minimalny udzial powierzchni biologicznie czynnej	30%
geometria	
plan	https://www.gov.pl/zagospodarowanieprzestrzenne/app/AktPlanowaniaPrzestrzennego/PL.ZIPPZP.10584/062007-POG/1POG
strefa planistyczna	PL.ZIPPZP.10584_062007-POG_1POG-452SJ_20250622T162456
identifier	https://www.gov.pl/zagospodarowanieprzestrzenne/app/StrefaPlanistyczna/PL.ZIPPZP.10584/062007-POG/1POG-452SJ/20250622T162456
przestrzen nazw	PL.ZIPPZP.10584/062007-POG
lokalny id	1POG-452SJ
wersja id	20250622T162456
poczatek wersji obiektu	2025-06-22T16:24:56
nazwa	strefa wielofunkcyjna z zabudową mieszkaniową jednorodzinną
oznaczenie	452SJ
symbol	SJ
obowiazuje od	2025-01-27
obowiazuje do	obecnie

status	w opracowaniu https://inspire.ec.europa.eu/codelist/ProcessStepGeneralValue/elaboration
charakter ustalenia	ogólnie wiążące https://inspire.ec.europa.eu/codelist/RegulationNatureValue/generallyBinding
profil podstawowy	teren zabudowy mieszkaniowej jednorodzinnej teren usług teren komunikacji teren zieleni urządzonej teren ogrodów działkowych teren infrastruktury technicznej
profil dodatkowy	teren zabudowy letniskowej lub rekreacji indywidualnej teren zieleni naturalnej teren lasu teren wód
maksymalna nadziemna intensywnosc zabudowy	0.6
maksymalny udzial powierzchni zabudowy	70%
maksymalna wysokosc zabudowy	12.0 m
minimalny udzial powierzchni biologicznie czynnej	30%
geometria	
plan	https://www.gov.pl/zagospodarowanieprzestrzenne/app/AktPlanowaniaPrzestrzennego/PL.ZIPPZP.10584/062007-POG/1POG

strefa planistyczna	PL.ZIPPZP.10584_062007-POG_1POG-453SZ_20250622T175846
identifier	https://www.gov.pl/zagospodarowanieprzestrzenne/app/StrefaPlanistyczna/PL.ZIPPZP.10584/062007-POG/1POG-453SZ/20250622T175846
przestrzen nazw	PL.ZIPPZP.10584/062007-POG
lokalny id	1POG-453SZ
wersja id	20250622T175846
poczatek wersji obiektu	2025-06-22T17:58:46
nazwa	strefa wielofunkcyjna z zabudową zagrodową
oznaczenie	453SZ
symbol	SZ
obowiazuje od	2025-01-27

obowiazuje do	obecnie
status	w opracowaniu https://inspire.ec.europa.eu/codelist/ProcessStepGeneralValue/elaboration
charakter ustalenia	ogólnie wiążące https://inspire.ec.europa.eu/codelist/RegulationNatureValue/generallyBinding
profil podstawowy	teren zabudowy zagrodowej teren produkcji w gospodarstwach rolnych teren akwakultury i obsługi rybactwa teren komunikacji teren zieleni urządzonej teren ogrodów działkowych teren infrastruktury technicznej
profil dodatkowy	teren usług teren zieleni naturalnej teren lasu teren wód
maksymalna nadziemna intensywnosc zabudowy	0.8
maksymalny udzial powierzchni zabudowy	70%
maksymalna wysokosc zabudowy	12.0 m
minimalny udzial powierzchni biologicznie czynnej	30%
geometria	
plan	https://www.gov.pl/zagospodarowanieprzestrzenne/app/AktPlanowaniaPrzestrzennego/PL.ZIPPZP.10584/062007-POG/1POG

strefa planistyczna	PL.ZIPPZP.10584_062007-POG_1POG-453SJ_20250622T162459
identifier	https://www.gov.pl/zagospodarowanieprzestrzenne/app/StrefaPlanistyczna/PL.ZIPPZP.10584/062007-POG/1POG-453SJ/20250622T162459
przestrzen nazw	PL.ZIPPZP.10584/062007-POG
lokalny id	1POG-453SJ
wersja id	20250622T162459
poczatek wersji obiektu	2025-06-22T16:24:59
nazwa	strefa wielofunkcyjna z zabudową mieszkaniową jednorodzinną
oznaczenie	453SJ

symbol	SJ
obowiazuje od	2025-01-27
obowiazuje do	obecnie
status	w opracowaniu https://inspire.ec.europa.eu/codelist/ProcessStepGeneralValue/elaboration
charakter ustalenia	ogólnie wiążące https://inspire.ec.europa.eu/codelist/RegulationNatureValue/generallyBinding
profil podstawowy	teren zabudowy mieszkaniowej jednorodzinnej teren usług teren komunikacji teren zieleni urządzonej teren ogrodów działkowych teren infrastruktury technicznej
profil dodatkowy	teren zabudowy letniskowej lub rekreacji indywidualnej teren zieleni naturalnej teren lasu teren wód
maksymalna nadziemna intensywnosc zabudowy	0.6
maksymalny udzial powierzchni zabudowy	70%
maksymalna wysokosc zabudowy	12.0 m
minimalny udzial powierzchni biologicznie czynnej	30%
geometria	
plan	https://www.gov.pl/zagospodarowanieprzestrzenne/app/AktPlanowaniaPrzestrzennego/PL.ZIPPZP.10584/062007-POG/1POG

strefa planistyczna	PL.ZIPPZP.10584_062007-POG_1POG-454SJ_20250622T162501
identifier	https://www.gov.pl/zagospodarowanieprzestrzenne/app/StrefaPlanistyczna/PL.ZIPPZP.10584/062007-POG/1POG-454SJ/20250622T162501
przestrzen nazw	PL.ZIPPZP.10584/062007-POG
lokalny id	1POG-454SJ
wersja id	20250622T162501
poczatek wersji obiektu	2025-06-22T16:25:01
nazwa	strefa wielofunkcyjna z zabudową mieszkaniową jednorodzinną

oznaczenie	454SJ
symbol	SJ
obowiazuje od	2025-01-27
obowiazuje do	obecnie
status	w opracowaniu https://inspire.ec.europa.eu/codelist/ProcessStepGeneralValue/elaboration
charakter ustalenia	ogólnie wiążące https://inspire.ec.europa.eu/codelist/RegulationNatureValue/generallyBinding
profil podstawowy	teren zabudowy mieszkaniowej jednorodzinnej teren usług teren komunikacji teren zieleni urządzonej teren ogrodów działkowych teren infrastruktury technicznej
profil dodatkowy	teren zabudowy letniskowej lub rekreacji indywidualnej teren zieleni naturalnej teren lasu teren wód
maksymalna nadziemna intensywnosc zabudowy	0.6
maksymalny udzial powierzchni zabudowy	70%
maksymalna wysokosc zabudowy	12.0 m
minimalny udzial powierzchni biologicznie czynnej	30%
geometria	
plan	https://www.gov.pl/zagospodarowanieprzestrzenne/app/AktPlanowaniaPrzestrzennego/PL.ZIPPZP.10584/062007-POG/1POG

strefa planistyczna	PL.ZIPPZP.10584_062007-POG_1POG-454SZ_20250622T175850
identifier	https://www.gov.pl/zagospodarowanieprzestrzenne/app/StrefaPlanistyczna/PL.ZIPPZP.10584/062007-POG/1POG-454SZ/20250622T175850
przestrzen nazw	PL.ZIPPZP.10584/062007-POG
lokalny id	1POG-454SZ
wersja id	20250622T175850
poczatek wersji obiektu	2025-06-22T17:58:50

nazwa	strefa wielofunkcyjna z zabudową zagrodową
oznaczenie	454SZ
symbol	SZ
obowiazuje od	2025-01-27
obowiazuje do	obecnie
status	w opracowaniu https://inspire.ec.europa.eu/codelist/ProcessStepGeneralValue/elaboration
charakter ustalenia	ogólnie wiążące https://inspire.ec.europa.eu/codelist/RegulationNatureValue/generallyBinding
profil podstawowy	teren zabudowy zagrodowej teren produkcji w gospodarstwach rolnych teren akwakultury i obsługi rybactwa teren komunikacji teren zieleni urządzonej teren ogrodów działkowych teren infrastruktury technicznej
profil dodatkowy	teren usług teren zieleni naturalnej teren lasu teren wód
maksymalna nadziemna intensywnosc zabudowy	0.8
maksymalny udzial powierzchni zabudowy	70%
maksymalna wysokosc zabudowy	12.0 m
minimalny udzial powierzchni biologicznie czynnej	30%
geometria	
plan	https://www.gov.pl/zagospodarowanieprzestrzenne/app/AktPlanowaniaPrzestrzennego/PL.ZIPPZP.10584/062007-POG/1POG

strefa planistyczna	PL.ZIPPZP.10584_062007-POG_1POG-455SJ_20250622T162504
identifier	https://www.gov.pl/zagospodarowanieprzestrzenne/app/StrefaPlanistyczna/PL.ZIPPZP.10584/062007-POG/1POG-455SJ/20250622T162504
przestrzen nazw	PL.ZIPPZP.10584/062007-POG
lokalny id	1POG-455SJ

wersja id	20250622T162504
poczatek wersji obiektu	2025-06-22T16:25:04
nazwa	strefa wielofunkcyjna z zabudową mieszkaniową jednorodzinną
oznaczenie	455SJ
symbol	SJ
obowiazuje od	2025-01-27
obowiazuje do	obecnie
status	w opracowaniu https://inspire.ec.europa.eu/codelist/ProcessStepGeneralValue/elaboration
charakter ustalenia	ogólnie wiążące https://inspire.ec.europa.eu/codelist/RegulationNatureValue/generallyBinding
profil podstawowy	teren zabudowy mieszkaniowej jednorodzinnej teren usług teren komunikacji teren zieleni urządzonej teren ogrodów działkowych teren infrastruktury technicznej
profil dodatkowy	teren zabudowy letniskowej lub rekreacji indywidualnej teren zieleni naturalnej teren lasu teren wód
maksymalna nadziemna intensywnosc zabudowy	0.6
maksymalny udzial powierzchni zabudowy	70%
maksymalna wysokosc zabudowy	12.0 m
minimalny udzial powierzchni biologicznie czynnej	30%
geometria	
plan	https://www.gov.pl/zagospodarowanieprzestrzenne/app/AktPlanowaniaPrzestrzennego/PL.ZIPPZP.10584/062007-POG/1POG
strefa planistyczna	PL.ZIPPZP.10584_062007-POG_1POG-455SZ_20250622T175853
identifier	https://www.gov.pl/zagospodarowanieprzestrzenne/app/StrefaPlanistyczna/PL.ZIPPZP.10584/062007-POG/1POG-455SZ/20250622T175853
przestrzen nazw	PL.ZIPPZP.10584/062007-POG

lokalny id	1POG-455SZ
wersja id	20250622T175853
poczatek wersji obiektu	2025-06-22T17:58:53
nazwa	strefa wielofunkcyjna z zabudową zagrodową
oznaczenie	455SZ
symbol	SZ
obowiazuje od	2025-01-27
obowiazuje do	obecnie
status	w opracowaniu https://inspire.ec.europa.eu/codelist/ProcessStepGeneralValue/elaboration
charakter ustalenia	ogólnie wiążące https://inspire.ec.europa.eu/codelist/RegulationNatureValue/generallyBinding
profil podstawowy	teren zabudowy zagrodowej teren produkcji w gospodarstwach rolnych teren akwakultury i obsługi rybactwa teren komunikacji teren zieleni urządzonej teren ogrodów działkowych teren infrastruktury technicznej
profil dodatkowy	teren usług teren zieleni naturalnej teren lasu teren wód
maksymalna nadziemna intensywnosc zabudowy	0.8
maksymalny udzial powierzchni zabudowy	70%
maksymalna wysokosc zabudowy	12.0 m
minimalny udzial powierzchni biologicznie czynnej	30%
geometria	
plan	https://www.gov.pl/zagospodarowanieprzestrzenne/app/AktPlanowaniaPrzestrzennego/PL.ZIPPZP.10584/062007-POG/1POG

strefa planistyczna	PL.ZIPPZP.10584_062007-POG_1POG-456SZ_20250622T175856
identifier	https://www.gov.pl/zagospodarowanieprzestrzenne/app/StrefaPlanistyczna/PL.ZIPPZP.10584/062007-POG/1POG-456SZ

	/20250622T175856
przestrzen nazw	PL.ZIPPZP.10584/062007-POG
lokalny id	1POG-456SZ
wersja id	20250622T175856
poczatek wersji obiektu	2025-06-22T17:58:56
nazwa	strefa wielofunkcyjna z zabudową zagrodową
oznaczenie	456SZ
symbol	SZ
obowiazuje od	2025-01-27
obowiazuje do	obecnie
status	w opracowaniu https://inspire.ec.europa.eu/codelist/ProcessStepGeneralValue/elaboration
charakter ustalenia	ogólnie wiążące https://inspire.ec.europa.eu/codelist/RegulationNatureValue/generallyBinding
profil podstawowy	teren zabudowy zagrodowej teren produkcji w gospodarstwach rolnych teren akwakultury i obsługi rybactwa teren komunikacji teren zieleni urządzonej teren ogrodów działkowych teren infrastruktury technicznej
profil dodatkowy	teren usług teren zieleni naturalnej teren lasu teren wód
maksymalna nadziemna intensywnosc zabudowy	0.8
maksymalny udzial powierzchni zabudowy	70%
maksymalna wysokosc zabudowy	12.0 m
minimalny udzial powierzchni biologicznie czynnej	30%
geometria	
plan	https://www.gov.pl/zagospodarowanieprzestrzenne/app/AktPlanowaniaPrzestrzennego/PL.ZIPPZP.10584/062007-POG/1POG
strefa planistyczna	PL.ZIPPZP.10584_062007-POG_1POG-456SJ_20250622T162532

identifier	https://www.gov.pl/zagospodarowanieprzestrzenne/app/StrefaPlanistyczna/PL.ZIPPZP.10584/062007-POG/1POG-456SJ/20250622T162532
przestrzen nazw	PL.ZIPPZP.10584/062007-POG
lokalny id	1POG-456SJ
wersja id	20250622T162532
poczatek wersji obiektu	2025-06-22T16:25:32
nazwa	strefa wielofunkcyjna z zabudową mieszkaniową jednorodzinną
oznaczenie	456SJ
symbol	SJ
obowiazuje od	2025-01-27
obowiazuje do	obecnie
status	w opracowaniu https://inspire.ec.europa.eu/codelist/ProcessStepGeneralValue/elaboration
charakter ustalenia	ogólnie wiążące https://inspire.ec.europa.eu/codelist/RegulationNatureValue/generallyBinding
profil podstawowy	teren zabudowy mieszkaniowej jednorodzinnej teren usług teren komunikacji teren zieleni urządzonej teren ogrodów działkowych teren infrastruktury technicznej
profil dodatkowy	teren zabudowy letniskowej lub rekreacji indywidualnej teren zieleni naturalnej teren lasu teren wód
maksymalna nadziemna intensywnosc zabudowy	0.6
maksymalny udzial powierzchni zabudowy	70%
maksymalna wysokosc zabudowy	12.0 m
minimalny udzial powierzchni biologicznie czynnej	30%
geometria	
plan	https://www.gov.pl/zagospodarowanieprzestrzenne/app/AktPlanowaniaPrzestrzennego/PL.ZIPPZP.10584/062007-POG/1POG

strefa planistyczna	PL.ZIPPZP.10584_062007-POG_1POG-457SZ_20250622T175858
identifier	https://www.gov.pl/zagospodarowanieprzestrzenne/app /StrefaPlanistyczna/PL.ZIPPZP.10584/062007-POG/1POG-457SZ /20250622T175858
przestrzen nazw	PL.ZIPPZP.10584/062007-POG
lokalny id	1POG-457SZ
wersja id	20250622T175858
poczatek wersji obiektu	2025-06-22T17:58:58
nazwa	strefa wielofunkcyjna z zabudową zagrodową
oznaczenie	457SZ
symbol	SZ
obowiazuje od	2025-01-27
obowiazuje do	obecnie
status	w opracowaniu https://inspire.ec.europa.eu/codelist/ProcessStepGeneralValue /elaboration
charakter ustalenia	ogólnie wiążące https://inspire.ec.europa.eu/codelist/RegulationNatureValue /generallyBinding
profil podstawowy	teren zabudowy zagrodowej teren produkcji w gospodarstwach rolnych teren akwakultury i obsługi rybactwa teren komunikacji teren zieleni urządzonej teren ogrodów działkowych teren infrastruktury technicznej
profil dodatkowy	teren usług teren zieleni naturalnej teren lasu teren wód
maksymalna nadziemna intensywnosc zabudowy	0.8
maksymalny udzial powierzchni zabudowy	70%
maksymalna wysokosc zabudowy	12.0 m
minimalny udzial powierzchni biologicznie czynnej	30%
geometria	

plan	https://www.gov.pl/zagospodarowanieprzestrzenne/app /AktPlanowaniaPrzestrzennego/PL.ZIPPZP.10584/062007-POG/1POG
strefa planistyczna	PL.ZIPPZP.10584_062007-POG_1POG-457SJ_20250622T162526
identifier	https://www.gov.pl/zagospodarowanieprzestrzenne/app /StrefaPlanistyczna/PL.ZIPPZP.10584/062007-POG/1POG-457SJ /20250622T162526
przestrzen nazw	PL.ZIPPZP.10584/062007-POG
lokalny id	1POG-457SJ
wersja id	20250622T162526
poczatek wersji obiektu	2025-06-22T16:25:26
nazwa	strefa wielofunkcyjna z zabudową mieszkaniową jednorodzinną
oznaczenie	457SJ
symbol	SJ
obowiazuje od	2025-01-27
obowiazuje do	obecnie
status	w opracowaniu https://inspire.ec.europa.eu/codelist/ProcessStepGeneralValue /elaboration
charakter ustalenia	ogólnie wiążące https://inspire.ec.europa.eu/codelist/RegulationNatureValue /generallyBinding
profil podstawowy	teren zabudowy mieszkaniowej jednorodzinnej teren usług teren komunikacji teren zieleni urządzonej teren ogrodów działkowych teren infrastruktury technicznej
profil dodatkowy	teren zabudowy letniskowej lub rekreacji indywidualnej teren zieleni naturalnej teren lasu teren wód
maksymalna nadziemna intensywnosc zabudowy	0.6
maksymalny udzial powierzchni zabudowy	70%
maksymalna wysokosc zabudowy	12.0 m
minimalny udzial powierzchni biologicznie czynnej	30%
geometria	



plan	https://www.gov.pl/zagospodarowanieprzestrzenne/app /AktPlanowaniaPrzestrzennego/PL.ZIPPZP.10584/062007-POG/1POG
strefa planistyczna	PL.ZIPPZP.10584_062007-POG_1POG-458SZ_20250622T175900
identifier	https://www.gov.pl/zagospodarowanieprzestrzenne/app /StrefaPlanistyczna/PL.ZIPPZP.10584/062007-POG/1POG-458SZ /20250622T175900
przestrzen nazw	PL.ZIPPZP.10584/062007-POG
lokalny id	1POG-458SZ
wersja id	20250622T175900
poczatek wersji obiektu	2025-06-22T17:59
nazwa	strefa wielofunkcyjna z zabudową zagrodową
oznaczenie	458SZ
symbol	SZ
obowiazuje od	2025-01-27
obowiazuje do	obecnie
status	w opracowaniu https://inspire.ec.europa.eu/codelist/ProcessStepGeneralValue /elaboration
charakter ustalenia	ogólnie wiążące https://inspire.ec.europa.eu/codelist/RegulationNatureValue /generallyBinding
profil podstawowy	teren zabudowy zagrodowej teren produkcji w gospodarstwach rolnych teren akwakultury i obsługi rybactwa teren komunikacji teren zieleni urządzonej teren ogrodów działkowych teren infrastruktury technicznej
profil dodatkowy	teren usług teren zieleni naturalnej teren lasu teren wód
maksymalna nadziemna intensywnosc zabudowy	0.8
maksymalny udzial powierzchni zabudowy	70%
maksymalna wysokosc zabudowy	12.0 m

minimalny udzial powierzchni biologicznie czynnej	30%
geometria	
plan	https://www.gov.pl/zagospodarowanieprzestrzenne/app /AktPlanowaniaPrzestrzennego/PL.ZIPPZP.10584/062007-POG/1POG
strefa planistyczna	PL.ZIPPZP.10584_062007-POG_1POG-458SJ_20250622T162540
identifier	https://www.gov.pl/zagospodarowanieprzestrzenne/app /StrefaPlanistyczna/PL.ZIPPZP.10584/062007-POG/1POG-458SJ /20250622T162540
przestrzen nazw	PL.ZIPPZP.10584/062007-POG
lokalny id	1POG-458SJ
wersja id	20250622T162540
poczatek wersji obiektu	2025-06-22T16:25:40
nazwa	strefa wielofunkcyjna z zabudową mieszkaniową jednorodzinną
oznaczenie	458SJ
symbol	SJ
obowiazuje od	2025-01-27
obowiazuje do	obecnie
status	w opracowaniu https://inspire.ec.europa.eu/codelist/ProcessStepGeneralValue /elaboration
charakter ustalenia	ogólnie wiążące https://inspire.ec.europa.eu/codelist/RegulationNatureValue /generallyBinding
profil podstawowy	teren zabudowy mieszkaniowej jednorodzinnej teren usług teren komunikacji teren zieleni urządzonej teren ogrodów działkowych teren infrastruktury technicznej
profil dodatkowy	teren zabudowy letniskowej lub rekreacji indywidualnej teren zieleni naturalnej teren lasu teren wód
maksymalna nadziemna intensywnosc zabudowy	0.6
maksymalny udzial powierzchni zabudowy	70%

maksymalna wysokosc zabudowy	12.0 m
minimalny udzial powierzchni biologicznie czynnej	30%
geometria	
plan	https://www.gov.pl/zagospodarowanieprzestrzenne/app /AktPlanowaniaPrzestrzennego/PL.ZIPPZP.10584/062007-POG/1POG
strefa planistyczna	PL.ZIPPZP.10584_062007-POG_1POG-459SJ_20250622T162545
identifier	https://www.gov.pl/zagospodarowanieprzestrzenne/app /StrefaPlanistyczna/PL.ZIPPZP.10584/062007-POG/1POG-459SJ /20250622T162545
przestrzen nazw	PL.ZIPPZP.10584/062007-POG
lokalny id	1POG-459SJ
wersja id	20250622T162545
poczatek wersji obiektu	2025-06-22T16:25:45
nazwa	strefa wielofunkcyjna z zabudową mieszkaniową jednorodzinną
oznaczenie	459SJ
symbol	SJ
obowiazuje od	2025-01-27
obowiazuje do	obecnie
status	w opracowaniu https://inspire.ec.europa.eu/codelist/ProcessStepGeneralValue /elaboration
charakter ustalenia	ogólnie wiążące https://inspire.ec.europa.eu/codelist/RegulationNatureValue /generallyBinding
profil podstawowy	teren zabudowy mieszkaniowej jednorodzinnej teren usług teren komunikacji teren zieleni urządzonej teren ogrodów działkowych teren infrastruktury technicznej
profil dodatkowy	teren zabudowy letniskowej lub rekreacji indywidualnej teren zieleni naturalnej teren lasu teren wód
maksymalna nadziemna intensywnosc zabudowy	0.6
maksymalny udzial powierzchni	

zabudowy	70%
maksymalna wysokosc zabudowy	12.0 m
minimalny udzial powierzchni biologicznie czynnej	30%
geometria	
plan	https://www.gov.pl/zagospodarowanieprzestrzenne/app/AktPlanowaniaPrzestrzennego/PL.ZIPPZP.10584/062007-POG/1POG

strefa planistyczna	PL.ZIPPZP.10584_062007-POG_1POG-459SZ_20250622T175906
identifier	https://www.gov.pl/zagospodarowanieprzestrzenne/app/StrefaPlanistyczna/PL.ZIPPZP.10584/062007-POG/1POG-459SZ/20250622T175906
przestrzen nazw	PL.ZIPPZP.10584/062007-POG
lokalny id	1POG-459SZ
wersja id	20250622T175906
poczatek wersji obiektu	2025-06-22T17:59:06
nazwa	strefa wielofunkcyjna z zabudową zagrodową
oznaczenie	459SZ
symbol	SZ
obowiazuje od	2025-01-27
obowiazuje do	obecnie
status	w opracowaniu https://inspire.ec.europa.eu/codelist/ProcessStepGeneralValue/elaboration
charakter ustalenia	ogólnie wiążące https://inspire.ec.europa.eu/codelist/RegulationNatureValue/generallyBinding
profil podstawowy	teren zabudowy zagrodowej teren produkcji w gospodarstwach rolnych teren akwakultury i obsługi rybactwa teren komunikacji teren zieleni urządzonej teren ogrodów działkowych teren infrastruktury technicznej
profil dodatkowy	teren usług teren zieleni naturalnej teren lasu teren wód
maksymalna nadziemna	

intensywnosc zabudowy	0.8
maksymalny udzial powierzchni zabudowy	70%
maksymalna wysokosc zabudowy	12.0 m
minimalny udzial powierzchni biologicznie czynnej	30%
geometria	
plan	https://www.gov.pl/zagospodarowanieprzestrzenne/app /AktPlanowaniaPrzestrzennego/PL.ZIPPZP.10584/062007-POG/1POG
strefa planistyczna	PL.ZIPPZP.10584_062007-POG_1POG-460SJ_20250622T162548
identifier	https://www.gov.pl/zagospodarowanieprzestrzenne/app /StrefaPlanistyczna/PL.ZIPPZP.10584/062007-POG/1POG-460SJ /20250622T162548
przestrzen nazw	PL.ZIPPZP.10584/062007-POG
lokalny id	1POG-460SJ
wersja id	20250622T162548
poczatek wersji obiektu	2025-06-22T16:25:48
nazwa	strefa wielofunkcyjna z zabudową mieszkaniową jednorodzinną
oznaczenie	460SJ
symbol	SJ
obowiazuje od	2025-01-27
obowiazuje do	obecnie
status	w opracowaniu https://inspire.ec.europa.eu/codelist/ProcessStepGeneralValue /elaboration
charakter ustalenia	ogólnie wiążące https://inspire.ec.europa.eu/codelist/RegulationNatureValue /generallyBinding
profil podstawowy	teren zabudowy mieszkaniowej jednorodzinnej teren usług teren komunikacji teren zieleni urządzonej teren ogrodów działkowych teren infrastruktury technicznej
profil dodatkowy	teren zabudowy letniskowej lub rekreacji indywidualnej teren zieleni naturalnej teren lasu teren wód

maksymalna nadziemna intensywnosc zabudowy	0.6
maksymalny udzial powierzchni zabudowy	70%
maksymalna wysokosc zabudowy	12.0 m
minimalny udzial powierzchni biologicznie czynnej	30%
geometria	
plan	https://www.gov.pl/zagospodarowanieprzestrzenne/app/AktPlanowaniaPrzestrzennego/PL.ZIPPZP.10584/062007-POG/1POG

strefa planistyczna	PL.ZIPPZP.10584_062007-POG_1POG-460SZ_20250622T175912
identifier	https://www.gov.pl/zagospodarowanieprzestrzenne/app/StrefaPlanistyczna/PL.ZIPPZP.10584/062007-POG/1POG-460SZ/20250622T175912
przestrzen nazw	PL.ZIPPZP.10584/062007-POG
lokalny id	1POG-460SZ
wersja id	20250622T175912
poczatek wersji obiektu	2025-06-22T17:59:12
nazwa	strefa wielofunkcyjna z zabudową zagrodową
oznaczenie	460SZ
symbol	SZ
obowiazuje od	2025-01-27
obowiazuje do	obecnie
status	w opracowaniu https://inspire.ec.europa.eu/codelist/ProcessStepGeneralValue/elaboration
charakter ustalenia	ogólnie wiążące https://inspire.ec.europa.eu/codelist/RegulationNatureValue/generallyBinding
profil podstawowy	teren zabudowy zagrodowej teren produkcji w gospodarstwach rolnych teren akwakultury i obsługi rybactwa teren komunikacji teren zieleni urządzonej teren ogrodów działkowych teren infrastruktury technicznej
profil dodatkowy	teren usług

	teren zieleni naturalnej teren lasu teren wód
maksymalna nadziemna intensywnosc zabudowy	0.8
maksymalny udzial powierzchni zabudowy	70%
maksymalna wysokosc zabudowy	12.0 m
minimalny udzial powierzchni biologicznie czynnej	30%
geometria	
plan	https://www.gov.pl/zagospodarowanieprzestrzenne/app /AktPlanowaniaPrzestrzennego/PL.ZIPPZP.10584/062007-POG/1POG

strefa planistyczna	PL.ZIPPZP.10584_062007-POG_1POG-461SJ_20250622T162551
identifier	https://www.gov.pl/zagospodarowanieprzestrzenne/app /StrefaPlanistyczna/PL.ZIPPZP.10584/062007-POG/1POG-461SJ /20250622T162551
przestrzen nazw	PL.ZIPPZP.10584/062007-POG
lokalny id	1POG-461SJ
wersja id	20250622T162551
poczatek wersji obiektu	2025-06-22T16:25:51
nazwa	strefa wielofunkcyjna z zabudową mieszkaniową jednorodzinną
oznaczenie	461SJ
symbol	SJ
obowiazuje od	2025-01-27
obowiazuje do	obecnie
status	w opracowaniu https://inspire.ec.europa.eu/codelist/ProcessStepGeneralValue /elaboration
charakter ustalenia	ogólnie wiążące https://inspire.ec.europa.eu/codelist/RegulationNatureValue /generallyBinding
profil podstawowy	teren zabudowy mieszkaniowej jednorodzinnej teren usług teren komunikacji teren zieleni urządzonej teren ogrodów działkowych teren infrastruktury technicznej

profil dodatkowy	teren zabudowy letniskowej lub rekreacji indywidualnej teren zieleni naturalnej teren lasu teren wód
maksymalna nadziemna intensywnosc zabudowy	0.6
maksymalny udzial powierzchni zabudowy	70%
maksymalna wysokosc zabudowy	12.0 m
minimalny udzial powierzchni biologicznie czynnej	30%
geometria	
plan	https://www.gov.pl/zagospodarowanieprzestrzenne/app /AktPlanowaniaPrzestrzennego/PL.ZIPPZP.10584/062007-POG/1POG

strefa planistyczna	PL.ZIPPZP.10584_062007-POG_1POG-461SZ_20250622T175915
identifier	https://www.gov.pl/zagospodarowanieprzestrzenne/app /StrefaPlanistyczna/PL.ZIPPZP.10584/062007-POG/1POG-461SZ /20250622T175915
przestrzen nazw	PL.ZIPPZP.10584/062007-POG
lokalny id	1POG-461SZ
wersja id	20250622T175915
poczatek wersji obiektu	2025-06-22T17:59:15
nazwa	strefa wielofunkcyjna z zabudową zagrodową
oznaczenie	461SZ
symbol	SZ
obowiazuje od	2025-01-27
obowiazuje do	obecnie
status	w opracowaniu https://inspire.ec.europa.eu/codelist/ProcessStepGeneralValue /elaboration
charakter ustalenia	ogólnie wiążące https://inspire.ec.europa.eu/codelist/RegulationNatureValue /generallyBinding
profil podstawowy	teren zabudowy zagrodowej teren produkcji w gospodarstwach rolnych teren akwakultury i obsługi rybactwa teren komunikacji

	teren zieleni urządzonej teren ogrodów działkowych teren infrastruktury technicznej
profil dodatkowy	teren usług teren zieleni naturalnej teren lasu teren wód
maksymalna nadziemna intensywnosc zabudowy	0.8
maksymalny udzial powierzchni zabudowy	70%
maksymalna wysokosc zabudowy	12.0 m
minimalny udzial powierzchni biologicznie czynnej	30%
geometria	
plan	https://www.gov.pl/zagospodarowanieprzestrzenne/app /AktPlanowaniaPrzestrzennego/PL.ZIPPZP.10584/062007-POG/1POG

strefa planistyczna	PL.ZIPPZP.10584_062007-POG_1POG-462SZ_20250622T175920
identifier	https://www.gov.pl/zagospodarowanieprzestrzenne/app /StrefaPlanistyczna/PL.ZIPPZP.10584/062007-POG/1POG-462SZ /20250622T175920
przestrzen nazw	PL.ZIPPZP.10584/062007-POG
lokalny id	1POG-462SZ
wersja id	20250622T175920
poczatek wersji obiektu	2025-06-22T17:59:20
nazwa	strefa wielofunkcyjna z zabudową zagrodową
oznaczenie	462SZ
symbol	SZ
obowiazuje od	2025-01-27
obowiazuje do	obecnie
status	w opracowaniu https://inspire.ec.europa.eu/codelist/ProcessStepGeneralValue /elaboration
charakter ustalenia	ogólnie wiążące https://inspire.ec.europa.eu/codelist/RegulationNatureValue /generallyBinding
profil podstawowy	teren zabudowy zagrodowej

	teren produkcji w gospodarstwach rolnych teren akwakultury i obsługi rybactwa teren komunikacji teren zieleni urządzonej teren ogrodów działkowych teren infrastruktury technicznej
profil dodatkowy	teren usług teren zieleni naturalnej teren lasu teren wód
maksymalna nadziemna intensywnosc zabudowy	0.8
maksymalny udzial powierzchni zabudowy	70%
maksymalna wysokosc zabudowy	12.0 m
minimalny udzial powierzchni biologicznie czynnej	30%
geometria	
plan	https://www.gov.pl/zagospodarowanieprzestrzenne/app /AktPlanowaniaPrzestrzennego/PL.ZIPPZP.10584/062007-POG/1POG

strefa planistyczna	PL.ZIPPZP.10584_062007-POG_1POG-462SJ_20250622T162555
identifier	https://www.gov.pl/zagospodarowanieprzestrzenne/app /StrefaPlanistyczna/PL.ZIPPZP.10584/062007-POG/1POG-462SJ /20250622T162555
przestrzen nazw	PL.ZIPPZP.10584/062007-POG
lokalny id	1POG-462SJ
wersja id	20250622T162555
poczatek wersji obiektu	2025-06-22T16:25:55
nazwa	strefa wielofunkcyjna z zabudową mieszkaniową jednorodzinną
oznaczenie	462SJ
symbol	SJ
obowiazuje od	2025-01-27
obowiazuje do	obecnie
status	w opracowaniu https://inspire.ec.europa.eu/codelist/ProcessStepGeneralValue /elaboration
charakter ustalenia	ogólnie wiążące https://inspire.ec.europa.eu/codelist/RegulationNatureValue

	/generallyBinding
profil podstawowy	teren zabudowy mieszkaniowej jednorodzinnej teren usług teren komunikacji teren zieleni urządzonej teren ogrodów działkowych teren infrastruktury technicznej
profil dodatkowy	teren zabudowy letniskowej lub rekreacji indywidualnej teren zieleni naturalnej teren lasu teren wód
maksymalna nadziemna intensywnosc zabudowy	0.6
maksymalny udzial powierzchni zabudowy	70%
maksymalna wysokosc zabudowy	12.0 m
minimalny udzial powierzchni biologicznie czynnej	30%
geometria	
plan	https://www.gov.pl/zagospodarowanieprzestrzenne/app /AktPlanowaniaPrzestrzennego/PL.ZIPPZP.10584/062007-POG/1POG

strefa planistyczna	PL.ZIPPZP.10584_062007-POG_1POG-463SZ_20250622T222513
identifier	https://www.gov.pl/zagospodarowanieprzestrzenne/app /StrefaPlanistyczna/PL.ZIPPZP.10584/062007-POG/1POG-463SZ /20250622T222513
przestrzen nazw	PL.ZIPPZP.10584/062007-POG
lokalny id	1POG-463SZ
wersja id	20250622T222513
poczatek wersji obiektu	2025-06-22T22:25:13
nazwa	strefa wielofunkcyjna z zabudową zagrodową
oznaczenie	463SZ
symbol	SZ
obowiazuje od	2025-01-27
obowiazuje do	obecnie
status	w opracowaniu https://inspire.ec.europa.eu/codelist/ProcessStepGeneralValue /elaboration

charakter ustalenia	ogólnie wiążące https://inspire.ec.europa.eu/codelist/RegulationNatureValue/generallyBinding
profil podstawowy	teren zabudowy zagrodowej teren produkcji w gospodarstwach rolnych teren akwakultury i obsługi rybactwa teren komunikacji teren zieleni urządzonej teren ogrodów działkowych teren infrastruktury technicznej
profil dodatkowy	teren usług teren zieleni naturalnej teren lasu teren wód
maksymalna nadziemna intensywnosc zabudowy	0.8
maksymalny udzial powierzchni zabudowy	70%
maksymalna wysokosc zabudowy	12.0 m
minimalny udzial powierzchni biologicznie czynnej	30%
geometria	
plan	https://www.gov.pl/zagospodarowanieprzestrzenne/app/AktPlanowaniaPrzestrzennego/PL.ZIPPZP.10584/062007-POG/1POG

strefa planistyczna	PL.ZIPPZP.10584_062007-POG_1POG-463SJ_20250622T162559
identifier	https://www.gov.pl/zagospodarowanieprzestrzenne/app/StrefaPlanistyczna/PL.ZIPPZP.10584/062007-POG/1POG-463SJ/20250622T162559
przestrzen nazw	PL.ZIPPZP.10584/062007-POG
lokalny id	1POG-463SJ
wersja id	20250622T162559
poczatek wersji obiektu	2025-06-22T16:25:59
nazwa	strefa wielofunkcyjna z zabudową mieszkaniową jednorodzinną
oznaczenie	463SJ
symbol	SJ
obowiazuje od	2025-01-27
obowiazuje do	obecnie
status	w opracowaniu

	https://inspire.ec.europa.eu/codelist/ProcessStepGeneralValue/elaboration
charakter ustalenia	ogólnie wiążące https://inspire.ec.europa.eu/codelist/RegulationNatureValue/generallyBinding
profil podstawowy	teren zabudowy mieszkaniowej jednorodzinnej teren usług teren komunikacji teren zieleni urządzonej teren ogrodów działkowych teren infrastruktury technicznej
profil dodatkowy	teren zabudowy letniskowej lub rekreacji indywidualnej teren zieleni naturalnej teren lasu teren wód
maksymalna nadziemna intensywnosc zabudowy	0.6
maksymalny udzial powierzchni zabudowy	70%
maksymalna wysokosc zabudowy	12.0 m
minimalny udzial powierzchni biologicznie czynnej	30%
geometria	
plan	https://www.gov.pl/zagospodarowanieprzestrzenne/app/AktPlanowaniaPrzestrzennego/PL.ZIPPZP.10584/062007-POG/1POG

strefa planistyczna	PL.ZIPPZP.10584_062007-POG_1POG-464SZ_20250622T175939
identifier	https://www.gov.pl/zagospodarowanieprzestrzenne/app/StrefaPlanistyczna/PL.ZIPPZP.10584/062007-POG/1POG-464SZ/20250622T175939
przestrzen nazw	PL.ZIPPZP.10584/062007-POG
lokalny id	1POG-464SZ
wersja id	20250622T175939
poczatek wersji obiektu	2025-06-22T17:59:39
nazwa	strefa wielofunkcyjna z zabudową zagrodową
oznaczenie	464SZ
symbol	SZ
obowiazuje od	2025-01-27
obowiazuje do	obecnie

status	w opracowaniu https://inspire.ec.europa.eu/codelist/ProcessStepGeneralValue/elaboration
charakter ustalenia	ogólnie wiążące https://inspire.ec.europa.eu/codelist/RegulationNatureValue/generallyBinding
profil podstawowy	teren zabudowy zagrodowej teren produkcji w gospodarstwach rolnych teren akwakultury i obsługi rybactwa teren komunikacji teren zieleni urządzonej teren ogrodów działkowych teren infrastruktury technicznej
profil dodatkowy	teren usług teren zieleni naturalnej teren lasu teren wód
maksymalna nadziemna intensywnosc zabudowy	0.8
maksymalny udzial powierzchni zabudowy	70%
maksymalna wysokosc zabudowy	12.0 m
minimalny udzial powierzchni biologicznie czynnej	30%
geometria	
plan	https://www.gov.pl/zagospodarowanieprzestrzenne/app/AktPlanowaniaPrzestrzennego/PL.ZIPPZP.10584/062007-POG/1POG

strefa planistyczna	PL.ZIPPZP.10584_062007-POG_1POG-464SJ_20250622T162602
identifier	https://www.gov.pl/zagospodarowanieprzestrzenne/app/StrefaPlanistyczna/PL.ZIPPZP.10584/062007-POG/1POG-464SJ/20250622T162602
przestrzen nazw	PL.ZIPPZP.10584/062007-POG
lokalny id	1POG-464SJ
wersja id	20250622T162602
poczatek wersji obiektu	2025-06-22T16:26:02
nazwa	strefa wielofunkcyjna z zabudową mieszkaniową jednorodzinną
oznaczenie	464SJ
symbol	SJ

obowiazuje od	2025-01-27
obowiazuje do	obecnie
status	w opracowaniu https://inspire.ec.europa.eu/codelist/ProcessStepGeneralValue/elaboration
charakter ustalenia	ogólnie wiążące https://inspire.ec.europa.eu/codelist/RegulationNatureValue/generallyBinding
profil podstawowy	teren zabudowy mieszkaniowej jednorodzinnej teren usług teren komunikacji teren zieleni urządzonej teren ogrodów działkowych teren infrastruktury technicznej
profil dodatkowy	teren zabudowy letniskowej lub rekreacji indywidualnej teren zieleni naturalnej teren lasu teren wód
maksymalna nadziemna intensywnosc zabudowy	0.6
maksymalny udzial powierzchni zabudowy	70%
maksymalna wysokosc zabudowy	12.0 m
minimalny udzial powierzchni biologicznie czynnej	30%
geometria	
plan	https://www.gov.pl/zagospodarowanieprzestrzenne/app/AktPlanowaniaPrzestrzennego/PL.ZIPPZP.10584/062007-POG/1POG

strefa planistyczna	PL.ZIPPZP.10584_062007-POG_1POG-465SZ_20250622T175941
identifier	https://www.gov.pl/zagospodarowanieprzestrzenne/app/StrefaPlanistyczna/PL.ZIPPZP.10584/062007-POG/1POG-465SZ/20250622T175941
przestrzen nazw	PL.ZIPPZP.10584/062007-POG
lokalny id	1POG-465SZ
wersja id	20250622T175941
poczatek wersji obiektu	2025-06-22T17:59:41
nazwa	strefa wielofunkcyjna z zabudową zagrodową
oznaczenie	465SZ

symbol	SZ
obowiazuje od	2025-01-27
obowiazuje do	obecnie
status	w opracowaniu https://inspire.ec.europa.eu/codelist/ProcessStepGeneralValue/elaboration
charakter ustalenia	ogólnie wiążące https://inspire.ec.europa.eu/codelist/RegulationNatureValue/generallyBinding
profil podstawowy	teren zabudowy zagrodowej teren produkcji w gospodarstwach rolnych teren akwakultury i obsługi rybactwa teren komunikacji teren zieleni urządzonej teren ogrodów działkowych teren infrastruktury technicznej
profil dodatkowy	teren usług teren zieleni naturalnej teren lasu teren wód
maksymalna nadziemna intensywnosc zabudowy	0.8
maksymalny udzial powierzchni zabudowy	70%
maksymalna wysokosc zabudowy	12.0 m
minimalny udzial powierzchni biologicznie czynnej	30%
geometria	
plan	https://www.gov.pl/zagospodarowanieprzestrzenne/app/AktPlanowaniaPrzestrzennego/PL.ZIPPZP.10584/062007-POG/1POG

strefa planistyczna	PL.ZIPPZP.10584_062007-POG_1POG-465SJ_20250622T162606
identifier	https://www.gov.pl/zagospodarowanieprzestrzenne/app/StrefaPlanistyczna/PL.ZIPPZP.10584/062007-POG/1POG-465SJ/20250622T162606
przestrzen nazw	PL.ZIPPZP.10584/062007-POG
lokalny id	1POG-465SJ
wersja id	20250622T162606
poczatek wersji obiektu	2025-06-22T16:26:06

nazwa	strefa wielofunkcyjna z zabudową mieszkaniową jednorodzinną
oznaczenie	465SJ
symbol	SJ
obowiazuje od	2025-01-27
obowiazuje do	obecnie
status	w opracowaniu https://inspire.ec.europa.eu/codelist/ProcessStepGeneralValue/elaboration
charakter ustalenia	ogólnie wiążące https://inspire.ec.europa.eu/codelist/RegulationNatureValue/generallyBinding
profil podstawowy	teren zabudowy mieszkaniowej jednorodzinnej teren usług teren komunikacji teren zieleni urządzonej teren ogrodów działkowych teren infrastruktury technicznej
profil dodatkowy	teren zabudowy letniskowej lub rekreacji indywidualnej teren zieleni naturalnej teren lasu teren wód
maksymalna nadziemna intensywnosc zabudowy	0.6
maksymalny udzial powierzchni zabudowy	70%
maksymalna wysokosc zabudowy	12.0 m
minimalny udzial powierzchni biologicznie czynnej	30%
geometria	
plan	https://www.gov.pl/zagospodarowanieprzestrzenne/app/AktPlanowaniaPrzestrzennego/PL.ZIPPZP.10584/062007-POG/1POG

strefa planistyczna	PL.ZIPPZP.10584_062007-POG_1POG-466SZ_20250622T222448
identifier	https://www.gov.pl/zagospodarowanieprzestrzenne/app/StrefaPlanistyczna/PL.ZIPPZP.10584/062007-POG/1POG-466SZ/20250622T222448
przestrzen nazw	PL.ZIPPZP.10584/062007-POG
lokalny id	1POG-466SZ
wersja id	20250622T222448

poczatek wersji obiektu	2025-06-22T22:24:48
nazwa	strefa wielofunkcyjna z zabudową zagrodową
oznaczenie	466SZ
symbol	SZ
obowiazuje od	2025-01-27
obowiazuje do	obecnie
status	w opracowaniu https://inspire.ec.europa.eu/codelist/ProcessStepGeneralValue/elaboration
charakter ustalenia	ogólnie wiążące https://inspire.ec.europa.eu/codelist/RegulationNatureValue/generallyBinding
profil podstawowy	teren zabudowy zagrodowej teren produkcji w gospodarstwach rolnych teren akwakultury i obsługi rybactwa teren komunikacji teren zieleni urządzonej teren ogrodów działkowych teren infrastruktury technicznej
profil dodatkowy	teren usług teren zieleni naturalnej teren lasu teren wód
maksymalna nadziemna intensywnosc zabudowy	0.8
maksymalny udzial powierzchni zabudowy	70%
maksymalna wysokosc zabudowy	12.0 m
minimalny udzial powierzchni biologicznie czynnej	30%
geometria	
plan	https://www.gov.pl/zagospodarowanieprzestrzenne/app/AktPlanowaniaPrzestrzennego/PL.ZIPPZP.10584/062007-POG/1POG

strefa planistyczna	PL.ZIPPZP.10584_062007-POG_1POG-466SJ_20250622T162637
identifier	https://www.gov.pl/zagospodarowanieprzestrzenne/app/StrefaPlanistyczna/PL.ZIPPZP.10584/062007-POG/1POG-466SJ/20250622T162637
przestrzen nazw	PL.ZIPPZP.10584/062007-POG

lokalny id	1POG-466SJ
wersja id	20250622T162637
poczatek wersji obiektu	2025-06-22T16:26:37
nazwa	strefa wielofunkcyjna z zabudową mieszkaniową jednorodzinną
oznaczenie	466SJ
symbol	SJ
obowiazuje od	2025-01-27
obowiazuje do	obecnie
status	w opracowaniu https://inspire.ec.europa.eu/codelist/ProcessStepGeneralValue/elaboration
charakter ustalenia	ogólnie wiążące https://inspire.ec.europa.eu/codelist/RegulationNatureValue/generallyBinding
profil podstawowy	teren zabudowy mieszkaniowej jednorodzinnej teren usług teren komunikacji teren zieleni urządzonej teren ogrodów działkowych teren infrastruktury technicznej
profil dodatkowy	teren zabudowy letniskowej lub rekreacji indywidualnej teren zieleni naturalnej teren lasu teren wód
maksymalna nadziemna intensywnosc zabudowy	0.6
maksymalny udzial powierzchni zabudowy	70%
maksymalna wysokosc zabudowy	12.0 m
minimalny udzial powierzchni biologicznie czynnej	30%
geometria	
plan	https://www.gov.pl/zagospodarowanieprzestrzenne/app/AktPlanowaniaPrzestrzennego/PL.ZIPPZP.10584/062007-POG/1POG

strefa planistyczna	PL.ZIPPZP.10584_062007-POG_1POG-467SZ_20250622T175950
identifier	https://www.gov.pl/zagospodarowanieprzestrzenne/app/StrefaPlanistyczna/PL.ZIPPZP.10584/062007-POG/1POG-467SZ/20250622T175950

przestrzen nazw	PL.ZIPPZP.10584/062007-POG
lokalny id	1POG-467SZ
wersja id	20250622T175950
poczatek wersji obiektu	2025-06-22T17:59:50
nazwa	strefa wielofunkcyjna z zabudową zagrodową
oznaczenie	467SZ
symbol	SZ
obowiazuje od	2025-01-27
obowiazuje do	obecnie
status	w opracowaniu https://inspire.ec.europa.eu/codelist/ProcessStepGeneralValue/elaboration
charakter ustalenia	ogólnie wiążące https://inspire.ec.europa.eu/codelist/RegulationNatureValue/generallyBinding
profil podstawowy	teren zabudowy zagrodowej teren produkcji w gospodarstwach rolnych teren akwakultury i obsługi rybactwa teren komunikacji teren zieleni urządzonej teren ogrodów działkowych teren infrastruktury technicznej
profil dodatkowy	teren usług teren zieleni naturalnej teren lasu teren wód
maksymalna nadziemna intensywnosc zabudowy	0.8
maksymalny udzial powierzchni zabudowy	70%
maksymalna wysokosc zabudowy	12.0 m
minimalny udzial powierzchni biologicznie czynnej	30%
geometria	
plan	https://www.gov.pl/zagospodarowanieprzestrzenne/app/AktPlanowaniaPrzestrzennego/PL.ZIPPZP.10584/062007-POG/1POG

strefa planistyczna	PL.ZIPPZP.10584_062007-POG_1POG-467SJ_20250622T162640
identifier	https://www.gov.pl/zagospodarowanieprzestrzenne/app

	/StrefaPlanistyczna/PL.ZIPPZP.10584/062007-POG/1POG-467SJ /20250622T162640
przestrzen nazw	PL.ZIPPZP.10584/062007-POG
lokalny id	1POG-467SJ
wersja id	20250622T162640
poczatek wersji obiektu	2025-06-22T16:26:40
nazwa	strefa wielofunkcyjna z zabudową mieszkaniową jednorodzinną
oznaczenie	467SJ
symbol	SJ
obowiazuje od	2025-01-27
obowiazuje do	obecnie
status	w opracowaniu https://inspire.ec.europa.eu/codelist/ProcessStepGeneralValue/elaboration
charakter ustalenia	ogólnie wiążące https://inspire.ec.europa.eu/codelist/RegulationNatureValue/generallyBinding
profil podstawowy	teren zabudowy mieszkaniowej jednorodzinnej teren usług teren komunikacji teren zieleni urządzonej teren ogrodów działkowych teren infrastruktury technicznej
profil dodatkowy	teren zabudowy letniskowej lub rekreacji indywidualnej teren zieleni naturalnej teren lasu teren wód
maksymalna nadziemna intensywnosc zabudowy	0.6
maksymalny udzial powierzchni zabudowy	70%
maksymalna wysokosc zabudowy	12.0 m
minimalny udzial powierzchni biologicznie czynnej	30%
geometria	
plan	https://www.gov.pl/zagospodarowanieprzestrzenne/app/AktPlanowaniaPrzestrzennego/PL.ZIPPZP.10584/062007-POG/1POG
strefa planistyczna	PL.ZIPPZP.10584_062007-POG_1POG-468SZ_20250622T175954

identifier	https://www.gov.pl/zagospodarowanieprzestrzenne/app /StrefaPlanistyczna/PL.ZIPPZP.10584/062007-POG/1POG-468SZ /20250622T175954
przestrzen nazw	PL.ZIPPZP.10584/062007-POG
lokalny id	1POG-468SZ
wersja id	20250622T175954
poczatek wersji obiektu	2025-06-22T17:59:54
nazwa	strefa wielofunkcyjna z zabudową zagrodową
oznaczenie	468SZ
symbol	SZ
obowiazuje od	2025-01-27
obowiazuje do	obecnie
status	w opracowaniu https://inspire.ec.europa.eu/codelist/ProcessStepGeneralValue /elaboration
charakter ustalenia	ogólnie wiążące https://inspire.ec.europa.eu/codelist/RegulationNatureValue /generallyBinding
profil podstawowy	teren zabudowy zagrodowej teren produkcji w gospodarstwach rolnych teren akwakultury i obsługi rybactwa teren komunikacji teren zieleni urządzonej teren ogrodów działkowych teren infrastruktury technicznej
profil dodatkowy	teren usług teren zieleni naturalnej teren lasu teren wód
maksymalna nadziemna intensywnosc zabudowy	0.8
maksymalny udzial powierzchni zabudowy	70%
maksymalna wysokosc zabudowy	12.0 m
minimalny udzial powierzchni biologicznie czynnej	30%
geometria	
plan	https://www.gov.pl/zagospodarowanieprzestrzenne/app

	/AktPlanowaniaPrzestrzennego/PL.ZIPPZP.10584/062007-POG/1POG
strefa planistyczna	PL.ZIPPZP.10584_062007-POG_1POG-468SJ_20250622T162728
identifier	https://www.gov.pl/zagospodarowanieprzestrzenne/app /StrefaPlanistyczna/PL.ZIPPZP.10584/062007-POG/1POG-468SJ /20250622T162728
przestrzen nazw	PL.ZIPPZP.10584/062007-POG
lokalny id	1POG-468SJ
wersja id	20250622T162728
poczatek wersji obiektu	2025-06-22T16:27:28
nazwa	strefa wielofunkcyjna z zabudową mieszkaniową jednorodzinną
oznaczenie	468SJ
symbol	SJ
obowiazuje od	2025-01-27
obowiazuje do	obecnie
status	w opracowaniu https://inspire.ec.europa.eu/codelist/ProcessStepGeneralValue /elaboration
charakter ustalenia	ogólnie wiążące https://inspire.ec.europa.eu/codelist/RegulationNatureValue /generallyBinding
profil podstawowy	teren zabudowy mieszkaniowej jednorodzinnej teren usług teren komunikacji teren zieleni urządzonej teren ogrodów działkowych teren infrastruktury technicznej
profil dodatkowy	teren zabudowy letniskowej lub rekreacji indywidualnej teren zieleni naturalnej teren lasu teren wód
maksymalna nadziemna intensywnosc zabudowy	0.6
maksymalny udzial powierzchni zabudowy	70%
maksymalna wysokosc zabudowy	12.0 m
minimalny udzial powierzchni biologicznie czynnej	30%
geometria	

plan	https://www.gov.pl/zagospodarowanieprzestrzenne/app /AktPlanowaniaPrzestrzennego/PL.ZIPPZP.10584/062007-POG/1POG
strefa planistyczna	PL.ZIPPZP.10584_062007-POG_1POG-469SJ_20250622T162720
identifier	https://www.gov.pl/zagospodarowanieprzestrzenne/app /StrefaPlanistyczna/PL.ZIPPZP.10584/062007-POG/1POG-469SJ /20250622T162720
przestrzen nazw	PL.ZIPPZP.10584/062007-POG
lokalny id	1POG-469SJ
wersja id	20250622T162720
poczatek wersji obiektu	2025-06-22T16:27:20
nazwa	strefa wielofunkcyjna z zabudową mieszkaniową jednorodzinną
oznaczenie	469SJ
symbol	SJ
obowiazuje od	2025-01-27
obowiazuje do	obecnie
status	w opracowaniu https://inspire.ec.europa.eu/codelist/ProcessStepGeneralValue /elaboration
charakter ustalenia	ogólnie wiążące https://inspire.ec.europa.eu/codelist/RegulationNatureValue /generallyBinding
profil podstawowy	teren zabudowy mieszkaniowej jednorodzinnej teren usług teren komunikacji teren zieleni urządzonej teren ogrodów działkowych teren infrastruktury technicznej
profil dodatkowy	teren zabudowy letniskowej lub rekreacji indywidualnej teren zieleni naturalnej teren lasu teren wód
maksymalna nadziemna intensywnosc zabudowy	0.6
maksymalny udzial powierzchni zabudowy	70%
maksymalna wysokosc zabudowy	12.0 m
minimalny udzial powierzchni biologicznie czynnej	30%
geometria	



plan	https://www.gov.pl/zagospodarowanieprzestrzenne/app /AktPlanowaniaPrzestrzennego/PL.ZIPPZP.10584/062007-POG/1POG
strefa planistyczna	PL.ZIPPZP.10584_062007-POG_1POG-469SZ_20250622T175958
identifier	https://www.gov.pl/zagospodarowanieprzestrzenne/app /StrefaPlanistyczna/PL.ZIPPZP.10584/062007-POG/1POG-469SZ /20250622T175958
przestrzen nazw	PL.ZIPPZP.10584/062007-POG
lokalny id	1POG-469SZ
wersja id	20250622T175958
poczatek wersji obiektu	2025-06-22T17:59:58
nazwa	strefa wielofunkcyjna z zabudową zagrodową
oznaczenie	469SZ
symbol	SZ
obowiazuje od	2025-01-27
obowiazuje do	obecnie
status	w opracowaniu https://inspire.ec.europa.eu/codelist/ProcessStepGeneralValue /elaboration
charakter ustalenia	ogólnie wiążące https://inspire.ec.europa.eu/codelist/RegulationNatureValue /generallyBinding
profil podstawowy	teren zabudowy zagrodowej teren produkcji w gospodarstwach rolnych teren akwakultury i obsługi rybactwa teren komunikacji teren zieleni urządzonej teren ogrodów działkowych teren infrastruktury technicznej
profil dodatkowy	teren usług teren zieleni naturalnej teren lasu teren wód
maksymalna nadziemna intensywnosc zabudowy	0.8
maksymalny udzial powierzchni zabudowy	70%
maksymalna wysokosc zabudowy	12.0 m

minimalny udzial powierzchni biologicznie czynnej	30%
geometria	
plan	https://www.gov.pl/zagospodarowanieprzestrzenne/app/AktPlanowaniaPrzestrzennego/PL.ZIPPZP.10584/062007-POG/1POG
strefa planistyczna	PL.ZIPPZP.10584_062007-POG_1POG-470SZ_20250622T180010
identifier	https://www.gov.pl/zagospodarowanieprzestrzenne/app/StrefaPlanistyczna/PL.ZIPPZP.10584/062007-POG/1POG-470SZ/20250622T180010
przestrzen nazw	PL.ZIPPZP.10584/062007-POG
lokalny id	1POG-470SZ
wersja id	20250622T180010
poczatek wersji obiektu	2025-06-22T18:00:10
nazwa	strefa wielofunkcyjna z zabudową zagrodową
oznaczenie	470SZ
symbol	SZ
obowiazuje od	2025-01-27
obowiazuje do	obecnie
status	w opracowaniu https://inspire.ec.europa.eu/codelist/ProcessStepGeneralValue/elaboration
charakter ustalenia	ogólnie wiążące https://inspire.ec.europa.eu/codelist/RegulationNatureValue/generallyBinding
profil podstawowy	teren zabudowy zagrodowej teren produkcji w gospodarstwach rolnych teren akwakultury i obsługi rybactwa teren komunikacji teren zieleni urządzonej teren ogrodów działkowych teren infrastruktury technicznej
profil dodatkowy	teren usług teren zieleni naturalnej teren lasu teren wód
maksymalna nadziemna intensywnosc zabudowy	0.8
maksymalny udzial powierzchni	

zabudowy	70%
maksymalna wysokosc zabudowy	12.0 m
minimalny udzial powierzchni biologicznie czynnej	30%
geometria	
plan	https://www.gov.pl/zagospodarowanieprzestrzenne/app/AktPlanowaniaPrzestrzennego/PL.ZIPPZP.10584/062007-POG/1POG

strefa planistyczna	PL.ZIPPZP.10584_062007-POG_1POG-470SJ_20250622T162724
identifier	https://www.gov.pl/zagospodarowanieprzestrzenne/app/StrefaPlanistyczna/PL.ZIPPZP.10584/062007-POG/1POG-470SJ/20250622T162724
przestrzen nazw	PL.ZIPPZP.10584/062007-POG
lokalny id	1POG-470SJ
wersja id	20250622T162724
poczatek wersji obiektu	2025-06-22T16:27:24
nazwa	strefa wielofunkcyjna z zabudową mieszkaniową jednorodzinną
oznaczenie	470SJ
symbol	SJ
obowiazuje od	2025-01-27
obowiazuje do	obecnie
status	w opracowaniu https://inspire.ec.europa.eu/codelist/ProcessStepGeneralValue/elaboration
charakter ustalenia	ogólnie wiążące https://inspire.ec.europa.eu/codelist/RegulationNatureValue/generallyBinding
profil podstawowy	teren zabudowy mieszkaniowej jednorodzinnej teren usług teren komunikacji teren zieleni urządzonej teren ogrodów działkowych teren infrastruktury technicznej
profil dodatkowy	teren zabudowy letniskowej lub rekreacji indywidualnej teren zieleni naturalnej teren lasu teren wód
maksymalna nadziemna intensywnosc zabudowy	0.6

maksymalny udzial powierzchni zabudowy	70%
maksymalna wysokosc zabudowy	12.0 m
minimalny udzial powierzchni biologicznie czynnej	30%
geometria	
plan	https://www.gov.pl/zagospodarowanieprzestrzenne/app /AktPlanowaniaPrzestrzennego/PL.ZIPPZP.10584/062007-POG/1POG

strefa planistyczna	PL.ZIPPZP.10584_062007-POG_1POG-471SZ_20250622T180029
identifier	https://www.gov.pl/zagospodarowanieprzestrzenne/app /StrefaPlanistyczna/PL.ZIPPZP.10584/062007-POG/1POG-471SZ /20250622T180029
przestrzen nazw	PL.ZIPPZP.10584/062007-POG
lokalny id	1POG-471SZ
wersja id	20250622T180029
poczatek wersji obiektu	2025-06-22T18:00:29
nazwa	strefa wielofunkcyjna z zabudową zagrodową
oznaczenie	471SZ
symbol	SZ
obowiazuje od	2025-01-27
obowiazuje do	obecnie
status	w opracowaniu https://inspire.ec.europa.eu/codelist/ProcessStepGeneralValue /elaboration
charakter ustalenia	ogólnie wiążące https://inspire.ec.europa.eu/codelist/RegulationNatureValue /generallyBinding
profil podstawowy	teren zabudowy zagrodowej teren produkcji w gospodarstwach rolnych teren akwakultury i obsługi rybactwa teren komunikacji teren zieleni urządzonej teren ogrodów działkowych teren infrastruktury technicznej
profil dodatkowy	teren usług teren zieleni naturalnej teren lasu teren wód

maksymalna nadziemna intensywnosc zabudowy	0.8
maksymalny udzial powierzchni zabudowy	70%
maksymalna wysokosc zabudowy	12.0 m
minimalny udzial powierzchni biologicznie czynnej	30%
geometria	
plan	https://www.gov.pl/zagospodarowanieprzestrzenne/app /AktPlanowaniaPrzestrzennego/PL.ZIPPZP.10584/062007-POG/1POG

strefa planistyczna	PL.ZIPPZP.10584_062007-POG_1POG-471SJ_20250622T162732
identifier	https://www.gov.pl/zagospodarowanieprzestrzenne/app /StrefaPlanistyczna/PL.ZIPPZP.10584/062007-POG/1POG-471SJ /20250622T162732
przestrzen nazw	PL.ZIPPZP.10584/062007-POG
lokalny id	1POG-471SJ
wersja id	20250622T162732
poczatek wersji obiektu	2025-06-22T16:27:32
nazwa	strefa wielofunkcyjna z zabudową mieszkaniową jednorodzinną
oznaczenie	471SJ
symbol	SJ
obowiazuje od	2025-01-27
obowiazuje do	obecnie
status	w opracowaniu https://inspire.ec.europa.eu/codelist/ProcessStepGeneralValue /elaboration
charakter ustalenia	ogólnie wiążące https://inspire.ec.europa.eu/codelist/RegulationNatureValue /generallyBinding
profil podstawowy	teren zabudowy mieszkaniowej jednorodzinnej teren usług teren komunikacji teren zieleni urządzonej teren ogrodów działkowych teren infrastruktury technicznej
profil dodatkowy	teren zabudowy letniskowej lub rekreacji indywidualnej teren zieleni naturalnej

	teren lasu teren wód
maksymalna nadziemna intensywnosc zabudowy	0.6
maksymalny udzial powierzchni zabudowy	70%
maksymalna wysokosc zabudowy	12.0 m
minimalny udzial powierzchni biologicznie czynnej	30%
geometria	
plan	https://www.gov.pl/zagospodarowanieprzestrzenne/app /AktPlanowaniaPrzestrzennego/PL.ZIPPZP.10584/062007-POG/1POG

strefa planistyczna	PL.ZIPPZP.10584_062007-POG_1POG-472SZ_20250622T180045
identifier	https://www.gov.pl/zagospodarowanieprzestrzenne/app /StrefaPlanistyczna/PL.ZIPPZP.10584/062007-POG/1POG-472SZ /20250622T180045
przestrzen nazw	PL.ZIPPZP.10584/062007-POG
lokalny id	1POG-472SZ
wersja id	20250622T180045
poczatek wersji obiektu	2025-06-22T18:00:45
nazwa	strefa wielofunkcyjna z zabudową zagrodową
oznaczenie	472SZ
symbol	SZ
obowiazuje od	2025-01-27
obowiazuje do	obecnie
status	w opracowaniu https://inspire.ec.europa.eu/codelist/ProcessStepGeneralValue /elaboration
charakter ustalenia	ogólnie wiążące https://inspire.ec.europa.eu/codelist/RegulationNatureValue /generallyBinding
profil podstawowy	teren zabudowy zagrodowej teren produkcji w gospodarstwach rolnych teren akwakultury i obsługi rybactwa teren komunikacji teren zieleni urządzonej teren ogrodów działkowych teren infrastruktury technicznej

profil dodatkowy	teren usług teren zieleni naturalnej teren lasu teren wód
maksymalna nadziemna intensywnosc zabudowy	0.8
maksymalny udzial powierzchni zabudowy	70%
maksymalna wysokosc zabudowy	12.0 m
minimalny udzial powierzchni biologicznie czynnej	30%
geometria	
plan	https://www.gov.pl/zagospodarowanieprzestrzenne/app /AktPlanowaniaPrzestrzennego/PL.ZIPPZP.10584/062007-POG/1POG

strefa planistyczna	PL.ZIPPZP.10584_062007-POG_1POG-472SJ_20250622T162737
identifier	https://www.gov.pl/zagospodarowanieprzestrzenne/app /StrefaPlanistyczna/PL.ZIPPZP.10584/062007-POG/1POG-472SJ /20250622T162737
przestrzen nazw	PL.ZIPPZP.10584/062007-POG
lokalny id	1POG-472SJ
wersja id	20250622T162737
poczatek wersji obiektu	2025-06-22T16:27:37
nazwa	strefa wielofunkcyjna z zabudową mieszkaniową jednorodzinną
oznaczenie	472SJ
symbol	SJ
obowiazuje od	2025-01-27
obowiazuje do	obecnie
status	w opracowaniu https://inspire.ec.europa.eu/codelist/ProcessStepGeneralValue /elaboration
charakter ustalenia	ogólnie wiążące https://inspire.ec.europa.eu/codelist/RegulationNatureValue /generallyBinding
profil podstawowy	teren zabudowy mieszkaniowej jednorodzinnej teren usług teren komunikacji teren zieleni urządzonej

	teren ogrodów działkowych teren infrastruktury technicznej
profil dodatkowy	teren zabudowy letniskowej lub rekreacji indywidualnej teren zieleni naturalnej teren lasu teren wód
maksymalna nadziemna intensywnosc zabudowy	0.6
maksymalny udzial powierzchni zabudowy	70%
maksymalna wysokosc zabudowy	12.0 m
minimalny udzial powierzchni biologicznie czynnej	30%
geometria	
plan	https://www.gov.pl/zagospodarowanieprzestrzenne/app /AktPlanowaniaPrzestrzennego/PL.ZIPPZP.10584/062007-POG/1POG

strefa planistyczna	PL.ZIPPZP.10584_062007-POG_1POG-473SZ_20250622T180041
identifier	https://www.gov.pl/zagospodarowanieprzestrzenne/app /StrefaPlanistyczna/PL.ZIPPZP.10584/062007-POG/1POG-473SZ /20250622T180041
przestrzen nazw	PL.ZIPPZP.10584/062007-POG
lokalny id	1POG-473SZ
wersja id	20250622T180041
poczatek wersji obiektu	2025-06-22T18:00:41
nazwa	strefa wielofunkcyjna z zabudową zagrodową
oznaczenie	473SZ
symbol	SZ
obowiazuje od	2025-01-27
obowiazuje do	obecnie
status	w opracowaniu https://inspire.ec.europa.eu/codelist/ProcessStepGeneralValue /elaboration
charakter ustalenia	ogólnie wiążące https://inspire.ec.europa.eu/codelist/RegulationNatureValue /generallyBinding
profil podstawowy	teren zabudowy zagrodowej teren produkcji w gospodarstwach rolnych

	teren akwakultury i obsługi rybactwa teren komunikacji teren zieleni urządzonej teren ogrodów działkowych teren infrastruktury technicznej
profil dodatkowy	teren usług teren zieleni naturalnej teren lasu teren wód
maksymalna nadziemna intensywnosc zabudowy	0.8
maksymalny udzial powierzchni zabudowy	70%
maksymalna wysokosc zabudowy	12.0 m
minimalny udzial powierzchni biologicznie czynnej	30%
geometria	
plan	https://www.gov.pl/zagospodarowanieprzestrzenne/app /AktPlanowaniaPrzestrzennego/PL.ZIPPZP.10584/062007-POG/1POG

strefa planistyczna	PL.ZIPPZP.10584_062007-POG_1POG-473SJ_20250622T162740
identifier	https://www.gov.pl/zagospodarowanieprzestrzenne/app /StrefaPlanistyczna/PL.ZIPPZP.10584/062007-POG/1POG-473SJ /20250622T162740
przestrzen nazw	PL.ZIPPZP.10584/062007-POG
lokalny id	1POG-473SJ
wersja id	20250622T162740
poczatek wersji obiektu	2025-06-22T16:27:40
nazwa	strefa wielofunkcyjna z zabudową mieszkaniową jednorodzinną
oznaczenie	473SJ
symbol	SJ
obowiazuje od	2025-01-27
obowiazuje do	obecnie
status	w opracowaniu https://inspire.ec.europa.eu/codelist/ProcessStepGeneralValue /elaboration
charakter ustalenia	ogólnie wiążące https://inspire.ec.europa.eu/codelist/RegulationNatureValue /generallyBinding

profil podstawowy	teren zabudowy mieszkaniowej jednorodzinnej teren usług teren komunikacji teren zieleni urządzonej teren ogrodów działkowych teren infrastruktury technicznej
profil dodatkowy	teren zabudowy letniskowej lub rekreacji indywidualnej teren zieleni naturalnej teren lasu teren wód
maksymalna nadziemna intensywnosc zabudowy	0.6
maksymalny udzial powierzchni zabudowy	70%
maksymalna wysokosc zabudowy	12.0 m
minimalny udzial powierzchni biologicznie czynnej	30%
geometria	
plan	https://www.gov.pl/zagospodarowanieprzestrzenne/app /AktPlanowaniaPrzestrzennego/PL.ZIPPZP.10584/062007-POG/1POG

strefa planistyczna	PL.ZIPPZP.10584_062007-POG_1POG-474SZ_20250622T180049
identifier	https://www.gov.pl/zagospodarowanieprzestrzenne/app /StrefaPlanistyczna/PL.ZIPPZP.10584/062007-POG/1POG-474SZ /20250622T180049
przestrzen nazw	PL.ZIPPZP.10584/062007-POG
lokalny id	1POG-474SZ
wersja id	20250622T180049
poczatek wersji obiektu	2025-06-22T18:00:49
nazwa	strefa wielofunkcyjna z zabudową zagrodową
oznaczenie	474SZ
symbol	SZ
obowiazuje od	2025-01-27
obowiazuje do	obecnie
status	w opracowaniu https://inspire.ec.europa.eu/codelist/ProcessStepGeneralValue /elaboration
charakter ustalenia	ogólnie wiążące

	https://inspire.ec.europa.eu/codelist/RegulationNatureValue/generallyBinding
profil podstawowy	teren zabudowy zagrodowej teren produkcji w gospodarstwach rolnych teren akwakultury i obsługi rybactwa teren komunikacji teren zieleni urządzonej teren ogrodów działkowych teren infrastruktury technicznej
profil dodatkowy	teren usług teren zieleni naturalnej teren lasu teren wód
maksymalna nadziemna intensywnosc zabudowy	0.8
maksymalny udzial powierzchni zabudowy	70%
maksymalna wysokosc zabudowy	12.0 m
minimalny udzial powierzchni biologicznie czynnej	30%
geometria	
plan	https://www.gov.pl/zagospodarowanieprzestrzenne/app/AktPlanowaniaPrzestrzennego/PL.ZIPPZP.10584/062007-POG/1POG

strefa planistyczna	PL.ZIPPZP.10584_062007-POG_1POG-474SJ_20250622T162744
identifier	https://www.gov.pl/zagospodarowanieprzestrzenne/app/StrefaPlanistyczna/PL.ZIPPZP.10584/062007-POG/1POG-474SJ/20250622T162744
przestrzen nazw	PL.ZIPPZP.10584/062007-POG
lokalny id	1POG-474SJ
wersja id	20250622T162744
poczatek wersji obiektu	2025-06-22T16:27:44
nazwa	strefa wielofunkcyjna z zabudową mieszkaniową jednorodzinną
oznaczenie	474SJ
symbol	SJ
obowiazuje od	2025-01-27
obowiazuje do	obecnie
status	w opracowaniu https://inspire.ec.europa.eu/codelist/ProcessStepGeneralValue

	/elaboration
charakter ustalenia	ogólnie wiążące https://inspire.ec.europa.eu/codelist/RegulationNatureValue/generallyBinding
profil podstawowy	teren zabudowy mieszkaniowej jednorodzinnej teren usług teren komunikacji teren zieleni urządzonej teren ogrodów działkowych teren infrastruktury technicznej
profil dodatkowy	teren zabudowy letniskowej lub rekreacji indywidualnej teren zieleni naturalnej teren lasu teren wód
maksymalna nadziemna intensywnosc zabudowy	0.6
maksymalny udzial powierzchni zabudowy	70%
maksymalna wysokosc zabudowy	12.0 m
minimalny udzial powierzchni biologicznie czynnej	30%
geometria	
plan	https://www.gov.pl/zagospodarowanieprzestrzenne/app/AktPlanowaniaPrzestrzennego/PL.ZIPPZP.10584/062007-POG/1POG

strefa planistyczna	PL.ZIPPZP.10584_062007-POG_1POG-475SZ_20250622T180052
identifier	https://www.gov.pl/zagospodarowanieprzestrzenne/app/StrefaPlanistyczna/PL.ZIPPZP.10584/062007-POG/1POG-475SZ/20250622T180052
przestrzen nazw	PL.ZIPPZP.10584/062007-POG
lokalny id	1POG-475SZ
wersja id	20250622T180052
poczatek wersji obiektu	2025-06-22T18:00:52
nazwa	strefa wielofunkcyjna z zabudową zagrodową
oznaczenie	475SZ
symbol	SZ
obowiazuje od	2025-01-27
obowiazuje do	obecnie

status	w opracowaniu https://inspire.ec.europa.eu/codelist/ProcessStepGeneralValue/elaboration
charakter ustalenia	ogólnie wiążące https://inspire.ec.europa.eu/codelist/RegulationNatureValue/generallyBinding
profil podstawowy	teren zabudowy zagrodowej teren produkcji w gospodarstwach rolnych teren akwakultury i obsługi rybactwa teren komunikacji teren zieleni urządzonej teren ogrodów działkowych teren infrastruktury technicznej
profil dodatkowy	teren usług teren zieleni naturalnej teren lasu teren wód
maksymalna nadziemna intensywnosc zabudowy	0.8
maksymalny udzial powierzchni zabudowy	70%
maksymalna wysokosc zabudowy	12.0 m
minimalny udzial powierzchni biologicznie czynnej	30%
geometria	
plan	https://www.gov.pl/zagospodarowanieprzestrzenne/app/AktPlanowaniaPrzestrzennego/PL.ZIPPZP.10584/062007-POG/1POG

strefa planistyczna	PL.ZIPPZP.10584_062007-POG_1POG-475SJ_20250622T162747
identifier	https://www.gov.pl/zagospodarowanieprzestrzenne/app/StrefaPlanistyczna/PL.ZIPPZP.10584/062007-POG/1POG-475SJ/20250622T162747
przestrzen nazw	PL.ZIPPZP.10584/062007-POG
lokalny id	1POG-475SJ
wersja id	20250622T162747
poczatek wersji obiektu	2025-06-22T16:27:47
nazwa	strefa wielofunkcyjna z zabudową mieszkaniową jednorodzinną
oznaczenie	475SJ
symbol	SJ

obowiazuje od	2025-01-27
obowiazuje do	obecnie
status	w opracowaniu https://inspire.ec.europa.eu/codelist/ProcessStepGeneralValue/elaboration
charakter ustalenia	ogólnie wiążące https://inspire.ec.europa.eu/codelist/RegulationNatureValue/generallyBinding
profil podstawowy	teren zabudowy mieszkaniowej jednorodzinnej teren usług teren komunikacji teren zieleni urządzonej teren ogrodów działkowych teren infrastruktury technicznej
profil dodatkowy	teren zabudowy letniskowej lub rekreacji indywidualnej teren zieleni naturalnej teren lasu teren wód
maksymalna nadziemna intensywnosc zabudowy	0.8
maksymalny udzial powierzchni zabudowy	70%
maksymalna wysokosc zabudowy	12.0 m
minimalny udzial powierzchni biologicznie czynnej	30%
geometria	
plan	https://www.gov.pl/zagospodarowanieprzestrzenne/app/AktPlanowaniaPrzestrzennego/PL.ZIPPZP.10584/062007-POG/1POG

strefa planistyczna	PL.ZIPPZP.10584_062007-POG_1POG-476SZ_20250622T180054
identifier	https://www.gov.pl/zagospodarowanieprzestrzenne/app/StrefaPlanistyczna/PL.ZIPPZP.10584/062007-POG/1POG-476SZ/20250622T180054
przestrzen nazw	PL.ZIPPZP.10584/062007-POG
lokalny id	1POG-476SZ
wersja id	20250622T180054
poczatek wersji obiektu	2025-06-22T18:00:54
nazwa	strefa wielofunkcyjna z zabudową zagrodową
oznaczenie	476SZ

symbol	SZ
obowiazuje od	2025-01-27
obowiazuje do	obecnie
status	w opracowaniu https://inspire.ec.europa.eu/codelist/ProcessStepGeneralValue/elaboration
charakter ustalenia	ogólnie wiążące https://inspire.ec.europa.eu/codelist/RegulationNatureValue/generallyBinding
profil podstawowy	teren zabudowy zagrodowej teren produkcji w gospodarstwach rolnych teren akwakultury i obsługi rybactwa teren komunikacji teren zieleni urządzonej teren ogrodów działkowych teren infrastruktury technicznej
profil dodatkowy	teren usług teren zieleni naturalnej teren lasu teren wód
maksymalna nadziemna intensywnosc zabudowy	0.8
maksymalny udzial powierzchni zabudowy	70%
maksymalna wysokosc zabudowy	12.0 m
minimalny udzial powierzchni biologicznie czynnej	30%
geometria	
plan	https://www.gov.pl/zagospodarowanieprzestrzenne/app/AktPlanowaniaPrzestrzennego/PL.ZIPPZP.10584/062007-POG/1POG

strefa planistyczna	PL.ZIPPZP.10584_062007-POG_1POG-476SJ_20250622T162754
identifier	https://www.gov.pl/zagospodarowanieprzestrzenne/app/StrefaPlanistyczna/PL.ZIPPZP.10584/062007-POG/1POG-476SJ/20250622T162754
przestrzen nazw	PL.ZIPPZP.10584/062007-POG
lokalny id	1POG-476SJ
wersja id	20250622T162754
poczatek wersji obiektu	2025-06-22T16:27:54

nazwa	strefa wielofunkcyjna z zabudową mieszkaniową jednorodzinną
oznaczenie	476SJ
symbol	SJ
obowiazuje od	2025-01-27
obowiazuje do	obecnie
status	w opracowaniu https://inspire.ec.europa.eu/codelist/ProcessStepGeneralValue/elaboration
charakter ustalenia	ogólnie wiążące https://inspire.ec.europa.eu/codelist/RegulationNatureValue/generallyBinding
profil podstawowy	teren zabudowy mieszkaniowej jednorodzinnej teren usług teren komunikacji teren zieleni urządzonej teren ogrodów działkowych teren infrastruktury technicznej
profil dodatkowy	teren zabudowy letniskowej lub rekreacji indywidualnej teren zieleni naturalnej teren lasu teren wód
maksymalna nadziemna intensywnosc zabudowy	0.6
maksymalny udzial powierzchni zabudowy	70%
maksymalna wysokosc zabudowy	12.0 m
minimalny udzial powierzchni biologicznie czynnej	30%
geometria	
plan	https://www.gov.pl/zagospodarowanieprzestrzenne/app/AktPlanowaniaPrzestrzennego/PL.ZIPPZP.10584/062007-POG/1POG

strefa planistyczna	PL.ZIPPZP.10584_062007-POG_1POG-477SZ_20250622T180057
identifier	https://www.gov.pl/zagospodarowanieprzestrzenne/app/StrefaPlanistyczna/PL.ZIPPZP.10584/062007-POG/1POG-477SZ/20250622T180057
przestrzen nazw	PL.ZIPPZP.10584/062007-POG
lokalny id	1POG-477SZ
wersja id	20250622T180057

poczatek wersji obiektu	2025-06-22T18:00:57
nazwa	strefa wielofunkcyjna z zabudową zagrodową
oznaczenie	477SZ
symbol	SZ
obowiazuje od	2025-01-27
obowiazuje do	obecnie
status	w opracowaniu https://inspire.ec.europa.eu/codelist/ProcessStepGeneralValue/elaboration
charakter ustalenia	ogólnie wiążące https://inspire.ec.europa.eu/codelist/RegulationNatureValue/generallyBinding
profil podstawowy	teren zabudowy zagrodowej teren produkcji w gospodarstwach rolnych teren akwakultury i obsługi rybactwa teren komunikacji teren zieleni urządzonej teren ogrodów działkowych teren infrastruktury technicznej
profil dodatkowy	teren usług teren zieleni naturalnej teren lasu teren wód
maksymalna nadziemna intensywnosc zabudowy	0.8
maksymalny udzial powierzchni zabudowy	70%
maksymalna wysokosc zabudowy	12.0 m
minimalny udzial powierzchni biologicznie czynnej	30%
geometria	
plan	https://www.gov.pl/zagospodarowanieprzestrzenne/app/AktPlanowaniaPrzestrzennego/PL.ZIPPZP.10584/062007-POG/1POG

strefa planistyczna	PL.ZIPPZP.10584_062007-POG_1POG-477SJ_20250622T162757
identifier	https://www.gov.pl/zagospodarowanieprzestrzenne/app/StrefaPlanistyczna/PL.ZIPPZP.10584/062007-POG/1POG-477SJ/20250622T162757
przestrzen nazw	PL.ZIPPZP.10584/062007-POG

lokalny id	1POG-477SJ
wersja id	20250622T162757
poczatek wersji obiektu	2025-06-22T16:27:57
nazwa	strefa wielofunkcyjna z zabudową mieszkaniową jednorodzinną
oznaczenie	477SJ
symbol	SJ
obowiazuje od	2025-01-27
obowiazuje do	obecnie
status	w opracowaniu https://inspire.ec.europa.eu/codelist/ProcessStepGeneralValue/elaboration
charakter ustalenia	ogólnie wiążące https://inspire.ec.europa.eu/codelist/RegulationNatureValue/generallyBinding
profil podstawowy	teren zabudowy mieszkaniowej jednorodzinnej teren usług teren komunikacji teren zieleni urządzonej teren ogrodów działkowych teren infrastruktury technicznej
profil dodatkowy	teren zabudowy letniskowej lub rekreacji indywidualnej teren zieleni naturalnej teren lasu teren wód
maksymalna nadziemna intensywnosc zabudowy	0.6
maksymalny udzial powierzchni zabudowy	70%
maksymalna wysokosc zabudowy	12.0 m
minimalny udzial powierzchni biologicznie czynnej	30%
geometria	
plan	https://www.gov.pl/zagospodarowanieprzestrzenne/app/AktPlanowaniaPrzestrzennego/PL.ZIPPZP.10584/062007-POG/1POG

strefa planistyczna	PL.ZIPPZP.10584_062007-POG_1POG-478SZ_20250622T180105
identifier	https://www.gov.pl/zagospodarowanieprzestrzenne/app/StrefaPlanistyczna/PL.ZIPPZP.10584/062007-POG/1POG-478SZ/20250622T180105

przestrzen nazw	PL.ZIPPZP.10584/062007-POG
lokalny id	1POG-478SZ
wersja id	20250622T180105
poczatek wersji obiektu	2025-06-22T18:01:05
nazwa	strefa wielofunkcyjna z zabudową zagrodową
oznaczenie	478SZ
symbol	SZ
obowiazuje od	2025-01-27
obowiazuje do	obecnie
status	w opracowaniu https://inspire.ec.europa.eu/codelist/ProcessStepGeneralValue/elaboration
charakter ustalenia	ogólnie wiążące https://inspire.ec.europa.eu/codelist/RegulationNatureValue/generallyBinding
profil podstawowy	teren zabudowy zagrodowej teren produkcji w gospodarstwach rolnych teren akwakultury i obsługi rybactwa teren komunikacji teren zieleni urządzonej teren ogrodów działkowych teren infrastruktury technicznej
profil dodatkowy	teren usług teren zieleni naturalnej teren lasu teren wód
maksymalna nadziemna intensywnosc zabudowy	0.8
maksymalny udzial powierzchni zabudowy	70%
maksymalna wysokosc zabudowy	12.0 m
minimalny udzial powierzchni biologicznie czynnej	30%
geometria	
plan	https://www.gov.pl/zagospodarowanieprzestrzenne/app/AktPlanowaniaPrzestrzennego/PL.ZIPPZP.10584/062007-POG/1POG

strefa planistyczna	PL.ZIPPZP.10584_062007-POG_1POG-478SJ_20250622T162805
identifier	https://www.gov.pl/zagospodarowanieprzestrzenne/app

	/StrefaPlanistyczna/PL.ZIPPZP.10584/062007-POG/1POG-478SJ /20250622T162805
przestrzen nazw	PL.ZIPPZP.10584/062007-POG
lokalny id	1POG-478SJ
wersja id	20250622T162805
poczatek wersji obiektu	2025-06-22T16:28:05
nazwa	strefa wielofunkcyjna z zabudową mieszkaniową jednorodzinną
oznaczenie	478SJ
symbol	SJ
obowiazuje od	2025-01-27
obowiazuje do	obecnie
status	w opracowaniu https://inspire.ec.europa.eu/codelist/ProcessStepGeneralValue /elaboration
charakter ustalenia	ogólnie wiążące https://inspire.ec.europa.eu/codelist/RegulationNatureValue /generallyBinding
profil podstawowy	teren zabudowy mieszkaniowej jednorodzinnej teren usług teren komunikacji teren zieleni urządzonej teren ogrodów działkowych teren infrastruktury technicznej
profil dodatkowy	teren zabudowy letniskowej lub rekreacji indywidualnej teren zieleni naturalnej teren lasu teren wód
maksymalna nadziemna intensywnosc zabudowy	0.6
maksymalny udzial powierzchni zabudowy	70%
maksymalna wysokosc zabudowy	12.0 m
minimalny udzial powierzchni biologicznie czynnej	30%
geometria	
plan	https://www.gov.pl/zagospodarowanieprzestrzenne/app /AktPlanowaniaPrzestrzennego/PL.ZIPPZP.10584/062007-POG/1POG
strefa planistyczna	PL.ZIPPZP.10584_062007-POG_1POG-479SZ_20250622T180111

identifier	https://www.gov.pl/zagospodarowanieprzestrzenne/app /StrefaPlanistyczna/PL.ZIPPZP.10584/062007-POG/1POG-479SZ /20250622T180111
przestrzen nazw	PL.ZIPPZP.10584/062007-POG
lokalny id	1POG-479SZ
wersja id	20250622T180111
poczatek wersji obiektu	2025-06-22T18:01:11
nazwa	strefa wielofunkcyjna z zabudową zagrodową
oznaczenie	479SZ
symbol	SZ
obowiazuje od	2025-01-27
obowiazuje do	obecnie
status	w opracowaniu https://inspire.ec.europa.eu/codelist/ProcessStepGeneralValue /elaboration
charakter ustalenia	ogólnie wiążące https://inspire.ec.europa.eu/codelist/RegulationNatureValue /generallyBinding
profil podstawowy	teren zabudowy zagrodowej teren produkcji w gospodarstwach rolnych teren akwakultury i obsługi rybactwa teren komunikacji teren zieleni urządzonej teren ogrodów działkowych teren infrastruktury technicznej
profil dodatkowy	teren usług teren zieleni naturalnej teren lasu teren wód
maksymalna nadziemna intensywnosc zabudowy	0.8
maksymalny udzial powierzchni zabudowy	70%
maksymalna wysokosc zabudowy	12.0 m
minimalny udzial powierzchni biologicznie czynnej	30%
geometria	
plan	https://www.gov.pl/zagospodarowanieprzestrzenne/app

	/AktPlanowaniaPrzestrzennego/PL.ZIPPZP.10584/062007-POG/1POG
strefa planistyczna	PL.ZIPPZP.10584_062007-POG_1POG-479SJ_20250622T162810
identifier	https://www.gov.pl/zagospodarowanieprzestrzenne/app /StrefaPlanistyczna/PL.ZIPPZP.10584/062007-POG/1POG-479SJ /20250622T162810
przestrzen nazw	PL.ZIPPZP.10584/062007-POG
lokalny id	1POG-479SJ
wersja id	20250622T162810
poczatek wersji obiektu	2025-06-22T16:28:10
nazwa	strefa wielofunkcyjna z zabudową mieszkaniową jednorodzinną
oznaczenie	479SJ
symbol	SJ
obowiazuje od	2025-01-27
obowiazuje do	obecnie
status	w opracowaniu https://inspire.ec.europa.eu/codelist/ProcessStepGeneralValue /elaboration
charakter ustalenia	ogólnie wiążące https://inspire.ec.europa.eu/codelist/RegulationNatureValue /generallyBinding
profil podstawowy	teren zabudowy mieszkaniowej jednorodzinnej teren usług teren komunikacji teren zieleni urządzonej teren ogrodów działkowych teren infrastruktury technicznej
profil dodatkowy	teren zabudowy letniskowej lub rekreacji indywidualnej teren zieleni naturalnej teren lasu teren wód
maksymalna nadziemna intensywnosc zabudowy	0.6
maksymalny udzial powierzchni zabudowy	70%
maksymalna wysokosc zabudowy	12.0 m
minimalny udzial powierzchni biologicznie czynnej	30%
geometria	

plan	https://www.gov.pl/zagospodarowanieprzestrzenne/app /AktPlanowaniaPrzestrzennego/PL.ZIPPZP.10584/062007-POG/1POG
strefa planistyczna	PL.ZIPPZP.10584_062007-POG_1POG-480SJ_20250622T162813
identifier	https://www.gov.pl/zagospodarowanieprzestrzenne/app /StrefaPlanistyczna/PL.ZIPPZP.10584/062007-POG/1POG-480SJ /20250622T162813
przestrzen nazw	PL.ZIPPZP.10584/062007-POG
lokalny id	1POG-480SJ
wersja id	20250622T162813
poczatek wersji obiektu	2025-06-22T16:28:13
nazwa	strefa wielofunkcyjna z zabudową mieszkaniową jednorodzinną
oznaczenie	480SJ
symbol	SJ
obowiazuje od	2025-01-27
obowiazuje do	obecnie
status	w opracowaniu https://inspire.ec.europa.eu/codelist/ProcessStepGeneralValue /elaboration
charakter ustalenia	ogólnie wiążące https://inspire.ec.europa.eu/codelist/RegulationNatureValue /generallyBinding
profil podstawowy	teren zabudowy mieszkaniowej jednorodzinnej teren usług teren komunikacji teren zieleni urządzonej teren ogrodów działkowych teren infrastruktury technicznej
profil dodatkowy	teren zabudowy letniskowej lub rekreacji indywidualnej teren zieleni naturalnej teren lasu teren wód
maksymalna nadziemna intensywnosc zabudowy	0.6
maksymalny udzial powierzchni zabudowy	70%
maksymalna wysokosc zabudowy	12.0 m
minimalny udzial powierzchni biologicznie czynnej	30%
geometria	



plan	https://www.gov.pl/zagospodarowanieprzestrzenne/app/AktPlanowaniaPrzestrzennego/PL.ZIPPZP.10584/062007-POG/1POG
strefa planistyczna	PL.ZIPPZP.10584_062007-POG_1POG-480SZ_20250622T180114
identifier	https://www.gov.pl/zagospodarowanieprzestrzenne/app/StrefaPlanistyczna/PL.ZIPPZP.10584/062007-POG/1POG-480SZ/20250622T180114
przestrzen nazw	PL.ZIPPZP.10584/062007-POG
lokalny id	1POG-480SZ
wersja id	20250622T180114
poczatek wersji obiektu	2025-06-22T18:01:14
nazwa	strefa wielofunkcyjna z zabudową zagrodową
oznaczenie	480SZ
symbol	SZ
obowiazuje od	2025-06-15
obowiazuje do	obecnie
status	w opracowaniu https://inspire.ec.europa.eu/codelist/ProcessStepGeneralValue/elaboration
charakter ustalenia	ogólnie wiążące https://inspire.ec.europa.eu/codelist/RegulationNatureValue/generallyBinding
profil podstawowy	teren zabudowy zagrodowej teren produkcji w gospodarstwach rolnych teren akwakultury i obsługi rybactwa teren komunikacji teren zieleni urządzonej teren ogrodów działkowych teren infrastruktury technicznej
profil dodatkowy	teren usług teren zieleni naturalnej teren lasu teren wód
maksymalna nadziemna intensywnosc zabudowy	0.8
maksymalny udzial powierzchni zabudowy	70%
maksymalna wysokosc zabudowy	12.0 m

minimalny udzial powierzchni biologicznie czynnej	30%
geometria	
plan	https://www.gov.pl/zagospodarowanieprzestrzenne/app/AktPlanowaniaPrzestrzennego/PL.ZIPPZP.10584/062007-POG/1POG
strefa planistyczna	PL.ZIPPZP.10584_062007-POG_1POG-481SZ_20250622T180118
identifier	https://www.gov.pl/zagospodarowanieprzestrzenne/app/StrefaPlanistyczna/PL.ZIPPZP.10584/062007-POG/1POG-481SZ/20250622T180118
przestrzen nazw	PL.ZIPPZP.10584/062007-POG
lokalny id	1POG-481SZ
wersja id	20250622T180118
poczatek wersji obiektu	2025-06-22T18:01:18
nazwa	strefa wielofunkcyjna z zabudową zagrodową
oznaczenie	481SZ
symbol	SZ
obowiazuje od	2025-01-27
obowiazuje do	obecnie
status	w opracowaniu https://inspire.ec.europa.eu/codelist/ProcessStepGeneralValue/elaboration
charakter ustalenia	ogólnie wiążące https://inspire.ec.europa.eu/codelist/RegulationNatureValue/generallyBinding
profil podstawowy	teren zabudowy zagrodowej teren produkcji w gospodarstwach rolnych teren akwakultury i obsługi rybactwa teren komunikacji teren zieleni urządzonej teren ogrodów działkowych teren infrastruktury technicznej
profil dodatkowy	teren usług teren zieleni naturalnej teren lasu teren wód
maksymalna nadziemna intensywnosc zabudowy	0.8
maksymalny udzial powierzchni	

zabudowy	70%
maksymalna wysokosc zabudowy	12.0 m
minimalny udzial powierzchni biologicznie czynnej	30%
geometria	
plan	https://www.gov.pl/zagospodarowanieprzestrzenne/app /AktPlanowaniaPrzestrzennego/PL.ZIPPZP.10584/062007-POG/1POG

strefa planistyczna	PL.ZIPPZP.10584_062007-POG_1POG-481SJ_20250622T162819
identifier	https://www.gov.pl/zagospodarowanieprzestrzenne/app /StrefaPlanistyczna/PL.ZIPPZP.10584/062007-POG/1POG-481SJ /20250622T162819
przestrzen nazw	PL.ZIPPZP.10584/062007-POG
lokalny id	1POG-481SJ
wersja id	20250622T162819
poczatek wersji obiektu	2025-06-22T16:28:19
nazwa	strefa wielofunkcyjna z zabudową mieszkaniową jednorodzinną
oznaczenie	481SJ
symbol	SJ
obowiazuje od	2025-01-27
obowiazuje do	obecnie
status	w opracowaniu https://inspire.ec.europa.eu/codelist/ProcessStepGeneralValue /elaboration
charakter ustalenia	ogólnie wiążące https://inspire.ec.europa.eu/codelist/RegulationNatureValue /generallyBinding
profil podstawowy	teren zabudowy mieszkaniowej jednorodzinnej teren usług teren komunikacji teren zieleni urządzonej teren ogrodów działkowych teren infrastruktury technicznej
profil dodatkowy	teren zabudowy letniskowej lub rekreacji indywidualnej teren zieleni naturalnej teren lasu teren wód
maksymalna nadziemna intensywnosc zabudowy	0.6

maksymalny udzial powierzchni zabudowy	70%
maksymalna wysokosc zabudowy	12.0 m
minimalny udzial powierzchni biologicznie czynnej	30%
geometria	
plan	https://www.gov.pl/zagospodarowanieprzestrzenne/app /AktPlanowaniaPrzestrzennego/PL.ZIPPZP.10584/062007-POG/1POG

strefa planistyczna	PL.ZIPPZP.10584_062007-POG_1POG-482SJ_20250622T162836
identifier	https://www.gov.pl/zagospodarowanieprzestrzenne/app /StrefaPlanistyczna/PL.ZIPPZP.10584/062007-POG/1POG-482SJ /20250622T162836
przestrzen nazw	PL.ZIPPZP.10584/062007-POG
lokalny id	1POG-482SJ
wersja id	20250622T162836
poczatek wersji obiektu	2025-06-22T16:28:36
nazwa	strefa wielofunkcyjna z zabudową mieszkaniową jednorodzinną
oznaczenie	482SJ
symbol	SJ
obowiazuje od	2025-01-27
obowiazuje do	obecnie
status	w opracowaniu https://inspire.ec.europa.eu/codelist/ProcessStepGeneralValue /elaboration
charakter ustalenia	ogólnie wiążące https://inspire.ec.europa.eu/codelist/RegulationNatureValue /generallyBinding
profil podstawowy	teren zabudowy mieszkaniowej jednorodzinnej teren usług teren komunikacji teren zieleni urządzonej teren ogrodów działkowych teren infrastruktury technicznej
profil dodatkowy	teren zabudowy letniskowej lub rekreacji indywidualnej teren zieleni naturalnej teren lasu teren wód
maksymalna nadziemna	

intensywnosc zabudowy	0.6
maksymalny udzial powierzchni zabudowy	70%
maksymalna wysokosc zabudowy	12.0 m
minimalny udzial powierzchni biologicznie czynnej	30%
geometria	
plan	https://www.gov.pl/zagospodarowanieprzestrzenne/app/AktPlanowaniaPrzestrzennego/PL.ZIPPZP.10584/062007-POG/1POG
strefa planistyczna	PL.ZIPPZP.10584_062007-POG_1POG-482SZ_20250622T180124
identifier	https://www.gov.pl/zagospodarowanieprzestrzenne/app/StrefaPlanistyczna/PL.ZIPPZP.10584/062007-POG/1POG-482SZ/20250622T180124
przestrzen nazw	PL.ZIPPZP.10584/062007-POG
lokalny id	1POG-482SZ
wersja id	20250622T180124
poczatek wersji obiektu	2025-06-22T18:01:24
nazwa	strefa wielofunkcyjna z zabudową zagrodową
oznaczenie	482SZ
symbol	SZ
obowiazuje od	2025-06-15
obowiazuje do	obecnie
status	w opracowaniu https://inspire.ec.europa.eu/codelist/ProcessStepGeneralValue/elaboration
charakter ustalenia	ogólnie wiążące https://inspire.ec.europa.eu/codelist/RegulationNatureValue/generallyBinding
profil podstawowy	teren zabudowy zagrodowej teren produkcji w gospodarstwach rolnych teren akwakultury i obsługi rybactwa teren komunikacji teren zieleni urządzonej teren ogrodów działkowych teren infrastruktury technicznej
profil dodatkowy	teren usług teren zieleni naturalnej

	teren lasu teren wód
maksymalna nadziemna intensywnosc zabudowy	0.8
maksymalny udzial powierzchni zabudowy	70%
maksymalna wysokosc zabudowy	12.0 m
minimalny udzial powierzchni biologicznie czynnej	30%
geometria	
plan	https://www.gov.pl/zagospodarowanieprzestrzenne/app /AktPlanowaniaPrzestrzennego/PL.ZIPPZP.10584/062007-POG/1POG

strefa planistyczna	PL.ZIPPZP.10584_062007-POG_1POG-483SZ_20250622T180144
identifier	https://www.gov.pl/zagospodarowanieprzestrzenne/app /StrefaPlanistyczna/PL.ZIPPZP.10584/062007-POG/1POG-483SZ /20250622T180144
przestrzen nazw	PL.ZIPPZP.10584/062007-POG
lokalny id	1POG-483SZ
wersja id	20250622T180144
poczatek wersji obiektu	2025-06-22T18:01:44
nazwa	strefa wielofunkcyjna z zabudową zagrodową
oznaczenie	483SZ
symbol	SZ
obowiazuje od	2025-01-27
obowiazuje do	obecnie
status	w opracowaniu https://inspire.ec.europa.eu/codelist/ProcessStepGeneralValue /elaboration
charakter ustalenia	ogólnie wiążące https://inspire.ec.europa.eu/codelist/RegulationNatureValue /generallyBinding
profil podstawowy	teren zabudowy zagrodowej teren produkcji w gospodarstwach rolnych teren akwakultury i obsługi rybactwa teren komunikacji teren zieleni urządzonej teren ogrodów działkowych teren infrastruktury technicznej

profil dodatkowy	teren usług teren zieleni naturalnej teren lasu teren wód
maksymalna nadziemna intensywnosc zabudowy	0.8
maksymalny udzial powierzchni zabudowy	70%
maksymalna wysokosc zabudowy	12.0 m
minimalny udzial powierzchni biologicznie czynnej	30%
geometria	
plan	https://www.gov.pl/zagospodarowanieprzestrzenne/app /AktPlanowaniaPrzestrzennego/PL.ZIPPZP.10584/062007-POG/1POG

strefa planistyczna	PL.ZIPPZP.10584_062007-POG_1POG-483SJ_20250622T162827
identifier	https://www.gov.pl/zagospodarowanieprzestrzenne/app /StrefaPlanistyczna/PL.ZIPPZP.10584/062007-POG/1POG-483SJ /20250622T162827
przestrzen nazw	PL.ZIPPZP.10584/062007-POG
lokalny id	1POG-483SJ
wersja id	20250622T162827
poczatek wersji obiektu	2025-06-22T16:28:27
nazwa	strefa wielofunkcyjna z zabudową mieszkaniową jednorodzinną
oznaczenie	483SJ
symbol	SJ
obowiazuje od	2025-01-27
obowiazuje do	obecnie
status	w opracowaniu https://inspire.ec.europa.eu/codelist/ProcessStepGeneralValue /elaboration
charakter ustalenia	ogólnie wiążące https://inspire.ec.europa.eu/codelist/RegulationNatureValue /generallyBinding
profil podstawowy	teren zabudowy mieszkaniowej jednorodzinnej teren usług teren komunikacji teren zieleni urządzonej

	teren ogrodów działkowych teren infrastruktury technicznej
profil dodatkowy	teren zabudowy letniskowej lub rekreacji indywidualnej teren zieleni naturalnej teren lasu teren wód
maksymalna nadziemna intensywnosc zabudowy	0.6
maksymalny udzial powierzchni zabudowy	70%
maksymalna wysokosc zabudowy	12.0 m
minimalny udzial powierzchni biologicznie czynnej	30%
geometria	
plan	https://www.gov.pl/zagospodarowanieprzestrzenne/app/AktPlanowaniaPrzestrzennego/PL.ZIPPZP.10584/062007-POG/1POG

strefa planistyczna	PL.ZIPPZP.10584_062007-POG_1POG-484SZ_20250622T180148
identifier	https://www.gov.pl/zagospodarowanieprzestrzenne/app/StrefaPlanistyczna/PL.ZIPPZP.10584/062007-POG/1POG-484SZ/20250622T180148
przestrzen nazw	PL.ZIPPZP.10584/062007-POG
lokalny id	1POG-484SZ
wersja id	20250622T180148
poczatek wersji obiektu	2025-06-22T18:01:48
nazwa	strefa wielofunkcyjna z zabudową zagrodową
oznaczenie	484SZ
symbol	SZ
obowiazuje od	2025-01-27
obowiazuje do	obecnie
status	w opracowaniu https://inspire.ec.europa.eu/codelist/ProcessStepGeneralValue/elaboration
charakter ustalenia	ogólnie wiążące https://inspire.ec.europa.eu/codelist/RegulationNatureValue/generallyBinding
profil podstawowy	teren zabudowy zagrodowej teren produkcji w gospodarstwach rolnych

	teren akwakultury i obsługi rybactwa teren komunikacji teren zieleni urządzonej teren ogrodów działkowych teren infrastruktury technicznej
profil dodatkowy	teren usług teren zieleni naturalnej teren lasu teren wód
maksymalna nadziemna intensywnosc zabudowy	0.8
maksymalny udzial powierzchni zabudowy	70%
maksymalna wysokosc zabudowy	12.0 m
minimalny udzial powierzchni biologicznie czynnej	30%
geometria	
plan	https://www.gov.pl/zagospodarowanieprzestrzenne/app /AktPlanowaniaPrzestrzennego/PL.ZIPPZP.10584/062007-POG/1POG

strefa planistyczna	PL.ZIPPZP.10584_062007-POG_1POG-484SJ_20250622T162841
identifier	https://www.gov.pl/zagospodarowanieprzestrzenne/app /StrefaPlanistyczna/PL.ZIPPZP.10584/062007-POG/1POG-484SJ /20250622T162841
przestrzen nazw	PL.ZIPPZP.10584/062007-POG
lokalny id	1POG-484SJ
wersja id	20250622T162841
poczatek wersji obiektu	2025-06-22T16:28:41
nazwa	strefa wielofunkcyjna z zabudową mieszkaniową jednorodzinną
oznaczenie	484SJ
symbol	SJ
obowiazuje od	2025-01-27
obowiazuje do	obecnie
status	w opracowaniu https://inspire.ec.europa.eu/codelist/ProcessStepGeneralValue /elaboration
charakter ustalenia	ogólnie wiążące https://inspire.ec.europa.eu/codelist/RegulationNatureValue /generallyBinding

profil podstawowy	teren zabudowy mieszkaniowej jednorodzinnej teren usług teren komunikacji teren zieleni urządzonej teren ogrodów działkowych teren infrastruktury technicznej
profil dodatkowy	teren zabudowy letniskowej lub rekreacji indywidualnej teren zieleni naturalnej teren lasu teren wód
maksymalna nadziemna intensywnosc zabudowy	0.6
maksymalny udzial powierzchni zabudowy	70%
maksymalna wysokosc zabudowy	12.0 m
minimalny udzial powierzchni biologicznie czynnej	30%
geometria	
plan	https://www.gov.pl/zagospodarowanieprzestrzenne/app /AktPlanowaniaPrzestrzennego/PL.ZIPPZP.10584/062007-POG/1POG

strefa planistyczna	PL.ZIPPZP.10584_062007-POG_1POG-485SJ_20251101T182049
identifier	https://www.gov.pl/zagospodarowanieprzestrzenne/app /StrefaPlanistyczna/PL.ZIPPZP.10584/062007-POG/1POG-485SJ /20251101T182049
przestrzen nazw	PL.ZIPPZP.10584/062007-POG
lokalny id	1POG-485SJ
wersja id	20251101T182049
poczatek wersji obiektu	2025-11-01T18:20:49
nazwa	strefa wielofunkcyjna z zabudową mieszkaniową jednorodzinną
oznaczenie	485SJ
symbol	SJ
obowiazuje od	2025-01-27
obowiazuje do	obecnie
status	w opracowaniu https://inspire.ec.europa.eu/codelist/ProcessStepGeneralValue /elaboration
charakter ustalenia	ogólnie wiążące

	https://inspire.ec.europa.eu/codelist/RegulationNatureValue/generallyBinding
profil podstawowy	teren zabudowy mieszkaniowej jednorodzinnej teren usług teren komunikacji teren zieleni urządzonej teren ogrodów działkowych teren infrastruktury technicznej
profil dodatkowy	teren zabudowy letniskowej lub rekreacji indywidualnej teren zieleni naturalnej teren lasu teren wód
maksymalna nadziemna intensywnosc zabudowy	0.6
maksymalny udzial powierzchni zabudowy	70%
maksymalna wysokosc zabudowy	12.0 m
minimalny udzial powierzchni biologicznie czynnej	30%
geometria	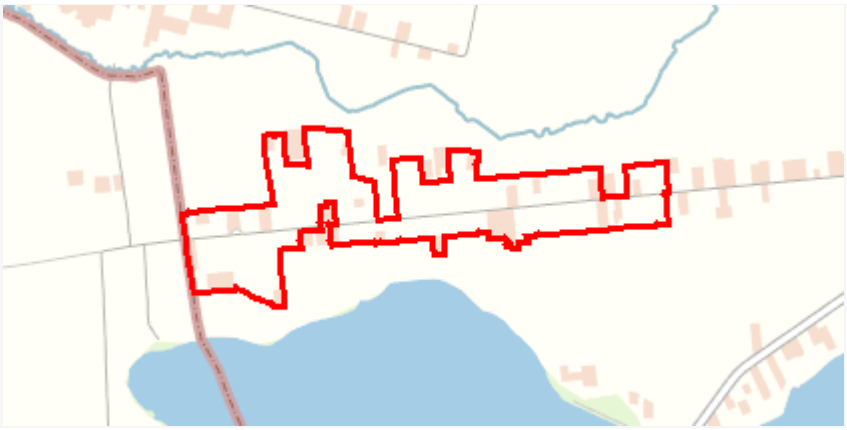
plan	https://www.gov.pl/zagospodarowanieprzestrzenne/app/AktPlanowaniaPrzestrzennego/PL.ZIPPZP.10584/062007-POG/1POG
strefa planistyczna	PL.ZIPPZP.10584_062007-POG_1POG-485SZ_20250622T180203
identifier	https://www.gov.pl/zagospodarowanieprzestrzenne/app/StrefaPlanistyczna/PL.ZIPPZP.10584/062007-POG/1POG-485SZ/20250622T180203
przestrzen nazw	PL.ZIPPZP.10584/062007-POG
lokalny id	1POG-485SZ
wersja id	20250622T180203
poczatek wersji obiektu	2025-06-22T18:02:03
nazwa	strefa wielofunkcyjna z zabudową zagrodową
oznaczenie	485SZ
symbol	SZ
obowiazuje od	2025-01-27
obowiazuje do	obecnie
status	w opracowaniu https://inspire.ec.europa.eu/codelist/ProcessStepGeneralValue/elaboration

charakter ustalenia	ogólnie wiążące https://inspire.ec.europa.eu/codelist/RegulationNatureValue/generallyBinding
profil podstawowy	teren zabudowy zagrodowej teren produkcji w gospodarstwach rolnych teren akwakultury i obsługi rybactwa teren komunikacji teren zieleni urządzonej teren ogrodów działkowych teren infrastruktury technicznej
profil dodatkowy	teren usług teren zieleni naturalnej teren lasu teren wód
maksymalna nadziemna intensywnosc zabudowy	0.8
maksymalny udzial powierzchni zabudowy	70%
maksymalna wysokosc zabudowy	12.0 m
minimalny udzial powierzchni biologicznie czynnej	30%
geometria	
plan	https://www.gov.pl/zagospodarowanieprzestrzenne/app/AktPlanowaniaPrzestrzennego/PL.ZIPPZP.10584/062007-POG/1POG

strefa planistyczna	PL.ZIPPZP.10584_062007-POG_1POG-486SJ_20250622T163005
identifier	https://www.gov.pl/zagospodarowanieprzestrzenne/app/StrefaPlanistyczna/PL.ZIPPZP.10584/062007-POG/1POG-486SJ/20250622T163005
przestrzen nazw	PL.ZIPPZP.10584/062007-POG
lokalny id	1POG-486SJ
wersja id	20250622T163005
poczatek wersji obiektu	2025-06-22T16:30:05
nazwa	strefa wielofunkcyjna z zabudową mieszkaniową jednorodzinną
oznaczenie	486SJ
symbol	SJ
obowiazuje od	2025-01-27
obowiazuje do	obecnie

status	w opracowaniu https://inspire.ec.europa.eu/codelist/ProcessStepGeneralValue/elaboration
charakter ustalenia	ogólnie wiążące https://inspire.ec.europa.eu/codelist/RegulationNatureValue/generallyBinding
profil podstawowy	teren zabudowy mieszkaniowej jednorodzinnej teren usług teren komunikacji teren zieleni urządzonej teren ogrodów działkowych teren infrastruktury technicznej
profil dodatkowy	teren zabudowy letniskowej lub rekreacji indywidualnej teren zieleni naturalnej teren lasu teren wód
maksymalna nadziemna intensywnosc zabudowy	0.6
maksymalny udzial powierzchni zabudowy	70%
maksymalna wysokosc zabudowy	12.0 m
minimalny udzial powierzchni biologicznie czynnej	30%
geometria	
plan	https://www.gov.pl/zagospodarowanieprzestrzenne/app/AktPlanowaniaPrzestrzennego/PL.ZIPPZP.10584/062007-POG/1POG

strefa planistyczna	PL.ZIPPZP.10584_062007-POG_1POG-486SZ_20250622T180206
identifier	https://www.gov.pl/zagospodarowanieprzestrzenne/app/StrefaPlanistyczna/PL.ZIPPZP.10584/062007-POG/1POG-486SZ/20250622T180206
przestrzen nazw	PL.ZIPPZP.10584/062007-POG
lokalny id	1POG-486SZ
wersja id	20250622T180206
poczatek wersji obiektu	2025-06-22T18:02:06
nazwa	strefa wielofunkcyjna z zabudową zagrodową
oznaczenie	486SZ
symbol	SZ
obowiazuje od	2025-01-27

obowiazuje do	obecnie
status	w opracowaniu https://inspire.ec.europa.eu/codelist/ProcessStepGeneralValue/elaboration
charakter ustalenia	ogólnie wiążące https://inspire.ec.europa.eu/codelist/RegulationNatureValue/generallyBinding
profil podstawowy	teren zabudowy zagrodowej teren produkcji w gospodarstwach rolnych teren akwakultury i obsługi rybactwa teren komunikacji teren zieleni urządzonej teren ogrodów działkowych teren infrastruktury technicznej
profil dodatkowy	teren usług teren zieleni naturalnej teren lasu teren wód
maksymalna nadziemna intensywnosc zabudowy	0.8
maksymalny udzial powierzchni zabudowy	70%
maksymalna wysokosc zabudowy	12.0 m
minimalny udzial powierzchni biologicznie czynnej	30%
geometria	
plan	https://www.gov.pl/zagospodarowanieprzestrzenne/app/AktPlanowaniaPrzestrzennego/PL.ZIPPZP.10584/062007-POG/1POG

strefa planistyczna	PL.ZIPPZP.10584_062007-POG_1POG-487SJ_20250622T163010
identifier	https://www.gov.pl/zagospodarowanieprzestrzenne/app/StrefaPlanistyczna/PL.ZIPPZP.10584/062007-POG/1POG-487SJ/20250622T163010
przestrzen nazw	PL.ZIPPZP.10584/062007-POG
lokalny id	1POG-487SJ
wersja id	20250622T163010
poczatek wersji obiektu	2025-06-22T16:30:10
nazwa	strefa wielofunkcyjna z zabudową mieszkaniową jednorodzinną
oznaczenie	487SJ

symbol	SJ
obowiazuje od	2025-01-27
obowiazuje do	obecnie
status	w opracowaniu https://inspire.ec.europa.eu/codelist/ProcessStepGeneralValue/elaboration
charakter ustalenia	ogólnie wiążące https://inspire.ec.europa.eu/codelist/RegulationNatureValue/generallyBinding
profil podstawowy	teren zabudowy mieszkaniowej jednorodzinnej teren usług teren komunikacji teren zieleni urządzonej teren ogrodów działkowych teren infrastruktury technicznej
profil dodatkowy	teren zabudowy letniskowej lub rekreacji indywidualnej teren zieleni naturalnej teren lasu teren wód
maksymalna nadziemna intensywnosc zabudowy	0.6
maksymalny udzial powierzchni zabudowy	70%
maksymalna wysokosc zabudowy	12.0 m
minimalny udzial powierzchni biologicznie czynnej	30%
geometria	
plan	https://www.gov.pl/zagospodarowanieprzestrzenne/app/AktPlanowaniaPrzestrzennego/PL.ZIPPZP.10584/062007-POG/1POG

strefa planistyczna	PL.ZIPPZP.10584_062007-POG_1POG-487SZ_20250622T180209
identifier	https://www.gov.pl/zagospodarowanieprzestrzenne/app/StrefaPlanistyczna/PL.ZIPPZP.10584/062007-POG/1POG-487SZ/20250622T180209
przestrzen nazw	PL.ZIPPZP.10584/062007-POG
lokalny id	1POG-487SZ
wersja id	20250622T180209
poczatek wersji obiektu	2025-06-22T18:02:09
nazwa	strefa wielofunkcyjna z zabudową zagrodową

oznaczenie	487SZ
symbol	SZ
obowiazuje od	2025-06-15
obowiazuje do	obecnie
status	w opracowaniu https://inspire.ec.europa.eu/codelist/ProcessStepGeneralValue/elaboration
charakter ustalenia	ogólnie wiążące https://inspire.ec.europa.eu/codelist/RegulationNatureValue/generallyBinding
profil podstawowy	teren zabudowy zagrodowej teren produkcji w gospodarstwach rolnych teren akwakultury i obsługi rybactwa teren komunikacji teren zieleni urządzonej teren ogrodów działkowych teren infrastruktury technicznej
profil dodatkowy	teren usług teren zieleni naturalnej teren lasu teren wód
maksymalna nadziemna intensywnosc zabudowy	0.8
maksymalny udzial powierzchni zabudowy	70%
maksymalna wysokosc zabudowy	12.0 m
minimalny udzial powierzchni biologicznie czynnej	30%
geometria	
plan	https://www.gov.pl/zagospodarowanieprzestrzenne/app/AktPlanowaniaPrzestrzennego/PL.ZIPPZP.10584/062007-POG/1POG

strefa planistyczna	PL.ZIPPZP.10584_062007-POG_1POG-488SJ_20250622T163029
identifier	https://www.gov.pl/zagospodarowanieprzestrzenne/app/StrefaPlanistyczna/PL.ZIPPZP.10584/062007-POG/1POG-488SJ/20250622T163029
przestrzen nazw	PL.ZIPPZP.10584/062007-POG
lokalny id	1POG-488SJ
wersja id	20250622T163029

poczatek wersji obiektu	2025-06-22T16:30:29
nazwa	strefa wielofunkcyjna z zabudową mieszkaniową jednorodzinną
oznaczenie	488SJ
symbol	SJ
obowiazuje od	2025-01-27
obowiazuje do	obecnie
status	w opracowaniu https://inspire.ec.europa.eu/codelist/ProcessStepGeneralValue/elaboration
charakter ustalenia	ogólnie wiążące https://inspire.ec.europa.eu/codelist/RegulationNatureValue/generallyBinding
profil podstawowy	teren zabudowy mieszkaniowej jednorodzinnej teren usług teren komunikacji teren zieleni urządzonej teren ogrodów działkowych teren infrastruktury technicznej
profil dodatkowy	teren zabudowy letniskowej lub rekreacji indywidualnej teren zieleni naturalnej teren lasu teren wód
maksymalna nadziemna intensywnosc zabudowy	0.6
maksymalny udzial powierzchni zabudowy	70%
maksymalna wysokosc zabudowy	12.0 m
minimalny udzial powierzchni biologicznie czynnej	30%
geometria	
plan	https://www.gov.pl/zagospodarowanieprzestrzenne/app/AktPlanowaniaPrzestrzennego/PL.ZIPPZP.10584/062007-POG/1POG

strefa planistyczna	PL.ZIPPZP.10584_062007-POG_1POG-488SZ_20250622T180212
identifier	https://www.gov.pl/zagospodarowanieprzestrzenne/app/StrefaPlanistyczna/PL.ZIPPZP.10584/062007-POG/1POG-488SZ/20250622T180212
przestrzen nazw	PL.ZIPPZP.10584/062007-POG
lokalny id	1POG-488SZ

wersja id	20250622T180212
poczatek wersji obiektu	2025-06-22T18:02:12
nazwa	strefa wielofunkcyjna z zabudową zagrodową
oznaczenie	488SZ
symbol	SZ
obowiazuje od	2025-01-27
obowiazuje do	obecnie
status	w opracowaniu https://inspire.ec.europa.eu/codelist/ProcessStepGeneralValue/elaboration
charakter ustalenia	ogólnie wiążące https://inspire.ec.europa.eu/codelist/RegulationNatureValue/generallyBinding
profil podstawowy	teren zabudowy zagrodowej teren produkcji w gospodarstwach rolnych teren akwakultury i obsługi rybactwa teren komunikacji teren zieleni urządzonej teren ogrodów działkowych teren infrastruktury technicznej
profil dodatkowy	teren usług teren zieleni naturalnej teren lasu teren wód
maksymalna nadziemna intensywnosc zabudowy	0.8
maksymalny udzial powierzchni zabudowy	70%
maksymalna wysokosc zabudowy	12.0 m
minimalny udzial powierzchni biologicznie czynnej	30%
geometria	
plan	https://www.gov.pl/zagospodarowanieprzestrzenne/app/AktPlanowaniaPrzestrzennego/PL.ZIPPZP.10584/062007-POG/1POG

strefa planistyczna	PL.ZIPPZP.10584_062007-POG_1POG-489SJ_20250622T163045
identifier	https://www.gov.pl/zagospodarowanieprzestrzenne/app/StrefaPlanistyczna/PL.ZIPPZP.10584/062007-POG/1POG-489SJ/20250622T163045

przestrzen nazw	PL.ZIPPZP.10584/062007-POG
lokalny id	1POG-489SJ
wersja id	20250622T163045
poczatek wersji obiektu	2025-06-22T16:30:45
nazwa	strefa wielofunkcyjna z zabudową mieszkaniową jednorodzinną
oznaczenie	489SJ
symbol	SJ
obowiazuje od	2025-01-27
obowiazuje do	obecnie
status	w opracowaniu https://inspire.ec.europa.eu/codelist/ProcessStepGeneralValue/elaboration
charakter ustalenia	ogólnie wiążące https://inspire.ec.europa.eu/codelist/RegulationNatureValue/generallyBinding
profil podstawowy	teren zabudowy mieszkaniowej jednorodzinnej teren usług teren komunikacji teren zieleni urządzonej teren ogrodów działkowych teren infrastruktury technicznej
profil dodatkowy	teren zabudowy letniskowej lub rekreacji indywidualnej teren zieleni naturalnej teren lasu teren wód
maksymalna nadziemna intensywnosc zabudowy	0.6
maksymalny udzial powierzchni zabudowy	70%
maksymalna wysokosc zabudowy	12.0 m
minimalny udzial powierzchni biologicznie czynnej	30%
geometria	
plan	https://www.gov.pl/zagospodarowanieprzestrzenne/app/AktPlanowaniaPrzestrzennego/PL.ZIPPZP.10584/062007-POG/1POG

strefa planistyczna	PL.ZIPPZP.10584_062007-POG_1POG-489SZ_20250622T180214
identifier	https://www.gov.pl/zagospodarowanieprzestrzenne/app/StrefaPlanistyczna/PL.ZIPPZP.10584/062007-POG/1POG-489SZ

	/20250622T180214
przestrzen nazw	PL.ZIPPZP.10584/062007-POG
lokalny id	1POG-489SZ
wersja id	20250622T180214
poczatek wersji obiektu	2025-06-22T18:02:14
nazwa	strefa wielofunkcyjna z zabudową zagrodową
oznaczenie	489SZ
symbol	SZ
obowiazuje od	2025-01-27
obowiazuje do	obecnie
status	w opracowaniu https://inspire.ec.europa.eu/codelist/ProcessStepGeneralValue/elaboration
charakter ustalenia	ogólnie wiążące https://inspire.ec.europa.eu/codelist/RegulationNatureValue/generallyBinding
profil podstawowy	teren zabudowy zagrodowej teren produkcji w gospodarstwach rolnych teren akwakultury i obsługi rybactwa teren komunikacji teren zieleni urządzonej teren ogrodów działkowych teren infrastruktury technicznej
profil dodatkowy	teren usług teren zieleni naturalnej teren lasu teren wód
maksymalna nadziemna intensywnosc zabudowy	0.8
maksymalny udzial powierzchni zabudowy	70%
maksymalna wysokosc zabudowy	12.0 m
minimalny udzial powierzchni biologicznie czynnej	30%
geometria	
plan	https://www.gov.pl/zagospodarowanieprzestrzenne/app/AktPlanowaniaPrzestrzennego/PL.ZIPPZP.10584/062007-POG/1POG
strefa planistyczna	PL.ZIPPZP.10584_062007-POG_1POG-490SZ_20250622T180218

identifier	https://www.gov.pl/zagospodarowanieprzestrzenne/app /StrefaPlanistyczna/PL.ZIPPZP.10584/062007-POG/1POG-490SZ /20250622T180218
przestrzen nazw	PL.ZIPPZP.10584/062007-POG
lokalny id	1POG-490SZ
wersja id	20250622T180218
poczatek wersji obiektu	2025-06-22T18:02:18
nazwa	strefa wielofunkcyjna z zabudową zagrodową
oznaczenie	490SZ
symbol	SZ
obowiazuje od	2025-01-27
obowiazuje do	obecnie
status	w opracowaniu https://inspire.ec.europa.eu/codelist/ProcessStepGeneralValue /elaboration
charakter ustalenia	ogólnie wiążące https://inspire.ec.europa.eu/codelist/RegulationNatureValue /generallyBinding
profil podstawowy	teren zabudowy zagrodowej teren produkcji w gospodarstwach rolnych teren akwakultury i obsługi rybactwa teren komunikacji teren zieleni urządzonej teren ogrodów działkowych teren infrastruktury technicznej
profil dodatkowy	teren usług teren zieleni naturalnej teren lasu teren wód
maksymalna nadziemna intensywnosc zabudowy	0.8
maksymalny udzial powierzchni zabudowy	70%
maksymalna wysokosc zabudowy	12.0 m
minimalny udzial powierzchni biologicznie czynnej	30%
geometria	
plan	https://www.gov.pl/zagospodarowanieprzestrzenne/app

	/AktPlanowaniaPrzestrzennego/PL.ZIPPZP.10584/062007-POG/1POG
strefa planistyczna	PL.ZIPPZP.10584_062007-POG_1POG-490SJ_20250622T163055
identifier	https://www.gov.pl/zagospodarowanieprzestrzenne/app /StrefaPlanistyczna/PL.ZIPPZP.10584/062007-POG/1POG-490SJ /20250622T163055
przestrzen nazw	PL.ZIPPZP.10584/062007-POG
lokalny id	1POG-490SJ
wersja id	20250622T163055
poczatek wersji obiektu	2025-06-22T16:30:55
nazwa	strefa wielofunkcyjna z zabudową mieszkaniową jednorodzinną
oznaczenie	490SJ
symbol	SJ
obowiazuje od	2025-01-27
obowiazuje do	obecnie
status	w opracowaniu https://inspire.ec.europa.eu/codelist/ProcessStepGeneralValue /elaboration
charakter ustalenia	ogólnie wiążące https://inspire.ec.europa.eu/codelist/RegulationNatureValue /generallyBinding
profil podstawowy	teren zabudowy mieszkaniowej jednorodzinnej teren usług teren komunikacji teren zieleni urządzonej teren ogrodów działkowych teren infrastruktury technicznej
profil dodatkowy	teren zabudowy letniskowej lub rekreacji indywidualnej teren zieleni naturalnej teren lasu teren wód
maksymalna nadziemna intensywnosc zabudowy	0.6
maksymalny udzial powierzchni zabudowy	70%
maksymalna wysokosc zabudowy	12.0 m
minimalny udzial powierzchni biologicznie czynnej	30%
geometria	

plan	https://www.gov.pl/zagospodarowanieprzestrzenne/app /AktPlanowaniaPrzestrzennego/PL.ZIPPZP.10584/062007-POG/1POG
strefa planistyczna	PL.ZIPPZP.10584_062007-POG_1POG-491SZ_20250622T180222
identifier	https://www.gov.pl/zagospodarowanieprzestrzenne/app /StrefaPlanistyczna/PL.ZIPPZP.10584/062007-POG/1POG-491SZ /20250622T180222
przestrzen nazw	PL.ZIPPZP.10584/062007-POG
lokalny id	1POG-491SZ
wersja id	20250622T180222
poczatek wersji obiektu	2025-06-22T18:02:22
nazwa	strefa wielofunkcyjna z zabudową zagrodową
oznaczenie	491SZ
symbol	SZ
obowiazuje od	2025-01-27
obowiazuje do	obecnie
status	w opracowaniu https://inspire.ec.europa.eu/codelist/ProcessStepGeneralValue /elaboration
charakter ustalenia	ogólnie wiążące https://inspire.ec.europa.eu/codelist/RegulationNatureValue /generallyBinding
profil podstawowy	teren zabudowy zagrodowej teren produkcji w gospodarstwach rolnych teren akwakultury i obsługi rybactwa teren komunikacji teren zieleni urządzonej teren ogrodów działkowych teren infrastruktury technicznej
profil dodatkowy	teren usług teren zieleni naturalnej teren lasu teren wód
maksymalna nadziemna intensywnosc zabudowy	0.8
maksymalny udzial powierzchni zabudowy	70%
maksymalna wysokosc zabudowy	12.0 m
minimalny udzial powierzchni biologicznie czynnej	30%
geometria	



plan	https://www.gov.pl/zagospodarowanieprzestrzenne/app/AktPlanowaniaPrzestrzennego/PL.ZIPPZP.10584/062007-POG/1POG

strefa planistyczna	PL.ZIPPZP.10584_062007-POG_1POG-491SJ_20250622T163101
identifier	https://www.gov.pl/zagospodarowanieprzestrzenne/app/StrefaPlanistyczna/PL.ZIPPZP.10584/062007-POG/1POG-491SJ/20250622T163101
przestrzen nazw	PL.ZIPPZP.10584/062007-POG
lokalny id	1POG-491SJ
wersja id	20250622T163101
poczatek wersji obiektu	2025-06-22T16:31:01
nazwa	strefa wielofunkcyjna z zabudową mieszkaniową jednorodzinną
oznaczenie	491SJ
symbol	SJ
obowiazuje od	2025-01-27
obowiazuje do	obecnie
status	w opracowaniu https://inspire.ec.europa.eu/codelist/ProcessStepGeneralValue/elaboration
charakter ustalenia	ogólnie wiążące https://inspire.ec.europa.eu/codelist/RegulationNatureValue/generallyBinding
profil podstawowy	teren zabudowy mieszkaniowej jednorodzinnej teren usług teren komunikacji teren zieleni urządzonej teren ogrodów działkowych teren infrastruktury technicznej
profil dodatkowy	teren zabudowy letniskowej lub rekreacji indywidualnej teren zieleni naturalnej teren lasu teren wód
maksymalna nadziemna intensywnosc zabudowy	0.6
maksymalny udzial powierzchni zabudowy	70%
maksymalna wysokosc zabudowy	12.0 m
minimalny udzial powierzchni	

biologicznie czynnej	30%
geometria	
plan	https://www.gov.pl/zagospodarowanieprzestrzenne/app /AktPlanowaniaPrzestrzennego/PL.ZIPPZP.10584/062007-POG/1POG
strefa planistyczna	PL.ZIPPZP.10584_062007-POG_1POG-492SZ_20250622T180225
identifier	https://www.gov.pl/zagospodarowanieprzestrzenne/app /StrefaPlanistyczna/PL.ZIPPZP.10584/062007-POG/1POG-492SZ /20250622T180225
przestrzen nazw	PL.ZIPPZP.10584/062007-POG
lokalny id	1POG-492SZ
wersja id	20250622T180225
poczatek wersji obiektu	2025-06-22T18:02:25
nazwa	strefa wielofunkcyjna z zabudową zagrodową
oznaczenie	492SZ
symbol	SZ
obowiazuje od	2025-01-27
obowiazuje do	obecnie
status	w opracowaniu https://inspire.ec.europa.eu/codelist/ProcessStepGeneralValue /elaboration
charakter ustalenia	ogólnie wiążące https://inspire.ec.europa.eu/codelist/RegulationNatureValue /generallyBinding
profil podstawowy	teren zabudowy zagrodowej teren produkcji w gospodarstwach rolnych teren akwakultury i obsługi rybactwa teren komunikacji teren zieleni urządzonej teren ogrodów działkowych teren infrastruktury technicznej
profil dodatkowy	teren usług teren zieleni naturalnej teren lasu teren wód
maksymalna nadziemna intensywnosc zabudowy	0.8
maksymalny udzial powierzchni zabudowy	70%

maksymalna wysokosc zabudowy	12.0 m
minimalny udzial powierzchni biologicznie czynnej	30%
geometria	
plan	https://www.gov.pl/zagospodarowanieprzestrzenne/app/AktPlanowaniaPrzestrzennego/PL.ZIPPZP.10584/062007-POG/1POG
strefa planistyczna	PL.ZIPPZP.10584_062007-POG_1POG-492SJ_20250622T163104
identifier	https://www.gov.pl/zagospodarowanieprzestrzenne/app/StrefaPlanistyczna/PL.ZIPPZP.10584/062007-POG/1POG-492SJ/20250622T163104
przestrzen nazw	PL.ZIPPZP.10584/062007-POG
lokalny id	1POG-492SJ
wersja id	20250622T163104
poczatek wersji obiektu	2025-06-22T16:31:04
nazwa	strefa wielofunkcyjna z zabudową mieszkaniową jednorodzinną
oznaczenie	492SJ
symbol	SJ
obowiazuje od	2025-01-27
obowiazuje do	obecnie
status	w opracowaniu https://inspire.ec.europa.eu/codelist/ProcessStepGeneralValue/elaboration
charakter ustalenia	ogólnie wiążące https://inspire.ec.europa.eu/codelist/RegulationNatureValue/generallyBinding
profil podstawowy	teren zabudowy mieszkaniowej jednorodzinnej teren usług teren komunikacji teren zieleni urządzonej teren ogrodów działkowych teren infrastruktury technicznej
profil dodatkowy	teren zabudowy letniskowej lub rekreacji indywidualnej teren zieleni naturalnej teren lasu teren wód
maksymalna nadziemna intensywnosc zabudowy	0.6
maksymalny udzial powierzchni	

zabudowy	70%
maksymalna wysokosc zabudowy	12.0 m
minimalny udzial powierzchni biologicznie czynnej	30%
geometria	
plan	https://www.gov.pl/zagospodarowanieprzestrzenne/app/AktPlanowaniaPrzestrzennego/PL.ZIPPZP.10584/062007-POG/1POG

strefa planistyczna	PL.ZIPPZP.10584_062007-POG_1POG-493SJ_20250622T163106
identifier	https://www.gov.pl/zagospodarowanieprzestrzenne/app/StrefaPlanistyczna/PL.ZIPPZP.10584/062007-POG/1POG-493SJ/20250622T163106
przestrzen nazw	PL.ZIPPZP.10584/062007-POG
lokalny id	1POG-493SJ
wersja id	20250622T163106
poczatek wersji obiektu	2025-06-22T16:31:06
nazwa	strefa wielofunkcyjna z zabudową mieszkaniową jednorodzinną
oznaczenie	493SJ
symbol	SJ
obowiazuje od	2025-01-27
obowiazuje do	obecnie
status	w opracowaniu https://inspire.ec.europa.eu/codelist/ProcessStepGeneralValue/elaboration
charakter ustalenia	ogólnie wiążące https://inspire.ec.europa.eu/codelist/RegulationNatureValue/generallyBinding
profil podstawowy	teren zabudowy mieszkaniowej jednorodzinnej teren usług teren komunikacji teren zieleni urządzonej teren ogrodów działkowych teren infrastruktury technicznej
profil dodatkowy	teren zabudowy letniskowej lub rekreacji indywidualnej teren zieleni naturalnej teren lasu teren wód
maksymalna nadziemna intensywnosc zabudowy	0.6

maksymalny udzial powierzchni zabudowy	70%
maksymalna wysokosc zabudowy	12.0 m
minimalny udzial powierzchni biologicznie czynnej	30%
geometria	
plan	https://www.gov.pl/zagospodarowanieprzestrzenne/app /AktPlanowaniaPrzestrzennego/PL.ZIPPZP.10584/062007-POG/1POG

strefa planistyczna	PL.ZIPPZP.10584_062007-POG_1POG-493SZ_20250622T180241
identifier	https://www.gov.pl/zagospodarowanieprzestrzenne/app /StrefaPlanistyczna/PL.ZIPPZP.10584/062007-POG/1POG-493SZ /20250622T180241
przestrzen nazw	PL.ZIPPZP.10584/062007-POG
lokalny id	1POG-493SZ
wersja id	20250622T180241
poczatek wersji obiektu	2025-06-22T18:02:41
nazwa	strefa wielofunkcyjna z zabudową zagrodową
oznaczenie	493SZ
symbol	SZ
obowiazuje od	2025-01-27
obowiazuje do	obecnie
status	w opracowaniu https://inspire.ec.europa.eu/codelist/ProcessStepGeneralValue /elaboration
charakter ustalenia	ogólnie wiążące https://inspire.ec.europa.eu/codelist/RegulationNatureValue /generallyBinding
profil podstawowy	teren zabudowy zagrodowej teren produkcji w gospodarstwach rolnych teren akwakultury i obsługi rybactwa teren komunikacji teren zieleni urządzonej teren ogrodów działkowych teren infrastruktury technicznej
profil dodatkowy	teren usług teren zieleni naturalnej teren lasu teren wód

maksymalna nadziemna intensywnosc zabudowy	0.8
maksymalny udzial powierzchni zabudowy	70%
maksymalna wysokosc zabudowy	12.0 m
minimalny udzial powierzchni biologicznie czynnej	30%
geometria	
plan	https://www.gov.pl/zagospodarowanieprzestrzenne/app /AktPlanowaniaPrzestrzennego/PL.ZIPPZP.10584/062007-POG/1POG

strefa planistyczna	PL.ZIPPZP.10584_062007-POG_1POG-494SZ_20250622T180259
identifier	https://www.gov.pl/zagospodarowanieprzestrzenne/app /StrefaPlanistyczna/PL.ZIPPZP.10584/062007-POG/1POG-494SZ /20250622T180259
przestrzen nazw	PL.ZIPPZP.10584/062007-POG
lokalny id	1POG-494SZ
wersja id	20250622T180259
poczatek wersji obiektu	2025-06-22T18:02:59
nazwa	strefa wielofunkcyjna z zabudową zagrodową
oznaczenie	494SZ
symbol	SZ
obowiazuje od	2025-01-27
obowiazuje do	obecnie
status	w opracowaniu https://inspire.ec.europa.eu/codelist/ProcessStepGeneralValue /elaboration
charakter ustalenia	ogólnie wiążące https://inspire.ec.europa.eu/codelist/RegulationNatureValue /generallyBinding
profil podstawowy	teren zabudowy zagrodowej teren produkcji w gospodarstwach rolnych teren akwakultury i obsługi rybactwa teren komunikacji teren zieleni urządzonej teren ogrodów działkowych teren infrastruktury technicznej
profil dodatkowy	teren usług teren zieleni naturalnej

	teren lasu teren wód
maksymalna nadziemna intensywnosc zabudowy	0.8
maksymalny udzial powierzchni zabudowy	70%
maksymalna wysokosc zabudowy	12.0 m
minimalny udzial powierzchni biologicznie czynnej	30%
geometria	
plan	https://www.gov.pl/zagospodarowanieprzestrzenne/app /AktPlanowaniaPrzestrzennego/PL.ZIPPZP.10584/062007-POG/1POG

strefa planistyczna	PL.ZIPPZP.10584_062007-POG_1POG-494SJ_20250622T163108
identifier	https://www.gov.pl/zagospodarowanieprzestrzenne/app /StrefaPlanistyczna/PL.ZIPPZP.10584/062007-POG/1POG-494SJ /20250622T163108
przestrzen nazw	PL.ZIPPZP.10584/062007-POG
lokalny id	1POG-494SJ
wersja id	20250622T163108
poczatek wersji obiektu	2025-06-22T16:31:08
nazwa	strefa wielofunkcyjna z zabudową mieszkaniową jednorodzinną
oznaczenie	494SJ
symbol	SJ
obowiazuje od	2025-01-27
obowiazuje do	obecnie
status	w opracowaniu https://inspire.ec.europa.eu/codelist/ProcessStepGeneralValue /elaboration
charakter ustalenia	ogólnie wiążące https://inspire.ec.europa.eu/codelist/RegulationNatureValue /generallyBinding
profil podstawowy	teren zabudowy mieszkaniowej jednorodzinnej teren usług teren komunikacji teren zieleni urządzonej teren ogrodów działkowych teren infrastruktury technicznej

profil dodatkowy	teren zabudowy letniskowej lub rekreacji indywidualnej teren zieleni naturalnej teren lasu teren wód
maksymalna nadziemna intensywnosc zabudowy	0.6
maksymalny udzial powierzchni zabudowy	70%
maksymalna wysokosc zabudowy	12.0 m
minimalny udzial powierzchni biologicznie czynnej	30%
geometria	
plan	https://www.gov.pl/zagospodarowanieprzestrzenne/app/AktPlanowaniaPrzestrzennego/PL.ZIPPZP.10584/062007-POG/1POG

strefa planistyczna	PL.ZIPPZP.10584_062007-POG_1POG-495SZ_20250622T180248
identifier	https://www.gov.pl/zagospodarowanieprzestrzenne/app/StrefaPlanistyczna/PL.ZIPPZP.10584/062007-POG/1POG-495SZ/20250622T180248
przestrzen nazw	PL.ZIPPZP.10584/062007-POG
lokalny id	1POG-495SZ
wersja id	20250622T180248
poczatek wersji obiektu	2025-06-22T18:02:48
nazwa	strefa wielofunkcyjna z zabudową zagrodową
oznaczenie	495SZ
symbol	SZ
obowiazuje od	2025-01-27
obowiazuje do	obecnie
status	w opracowaniu https://inspire.ec.europa.eu/codelist/ProcessStepGeneralValue/elaboration
charakter ustalenia	ogólnie wiążące https://inspire.ec.europa.eu/codelist/RegulationNatureValue/generallyBinding
profil podstawowy	teren zabudowy zagrodowej teren produkcji w gospodarstwach rolnych teren akwakultury i obsługi rybactwa teren komunikacji teren zieleni urządzonej

	teren ogrodów działkowych teren infrastruktury technicznej
profil dodatkowy	teren usług teren zieleni naturalnej teren lasu teren wód
maksymalna nadziemna intensywnosc zabudowy	0.8
maksymalny udzial powierzchni zabudowy	70%
maksymalna wysokosc zabudowy	12.0 m
minimalny udzial powierzchni biologicznie czynnej	30%
geometria	
plan	https://www.gov.pl/zagospodarowanieprzestrzenne/app /AktPlanowaniaPrzestrzennego/PL.ZIPPZP.10584/062007-POG/1POG

strefa planistyczna	PL.ZIPPZP.10584_062007-POG_1POG-495SJ_20250622T163112
identifier	https://www.gov.pl/zagospodarowanieprzestrzenne/app /StrefaPlanistyczna/PL.ZIPPZP.10584/062007-POG/1POG-495SJ /20250622T163112
przestrzen nazw	PL.ZIPPZP.10584/062007-POG
lokalny id	1POG-495SJ
wersja id	20250622T163112
poczatek wersji obiektu	2025-06-22T16:31:12
nazwa	strefa wielofunkcyjna z zabudową mieszkaniową jednorodzinną
oznaczenie	495SJ
symbol	SJ
obowiazuje od	2025-01-27
obowiazuje do	obecnie
status	w opracowaniu https://inspire.ec.europa.eu/codelist/ProcessStepGeneralValue /elaboration
charakter ustalenia	ogólnie wiążące https://inspire.ec.europa.eu/codelist/RegulationNatureValue /generallyBinding
profil podstawowy	teren zabudowy mieszkaniowej jednorodzinnej teren usług

	teren komunikacji teren zieleni urządzonej teren ogrodów działkowych teren infrastruktury technicznej
profil dodatkowy	teren zabudowy letniskowej lub rekreacji indywidualnej teren zieleni naturalnej teren lasu teren wód
maksymalna nadziemna intensywnosc zabudowy	0.6
maksymalny udzial powierzchni zabudowy	70%
maksymalna wysokosc zabudowy	12.0 m
minimalny udzial powierzchni biologicznie czynnej	30%
geometria	
plan	https://www.gov.pl/zagospodarowanieprzestrzenne/app /AktPlanowaniaPrzestrzennego/PL.ZIPPZP.10584/062007-POG/1POG

strefa planistyczna	PL.ZIPPZP.10584_062007-POG_1POG-496SZ_20250622T180309
identifier	https://www.gov.pl/zagospodarowanieprzestrzenne/app /StrefaPlanistyczna/PL.ZIPPZP.10584/062007-POG/1POG-496SZ /20250622T180309
przestrzen nazw	PL.ZIPPZP.10584/062007-POG
lokalny id	1POG-496SZ
wersja id	20250622T180309
poczatek wersji obiektu	2025-06-22T18:03:09
nazwa	strefa wielofunkcyjna z zabudową zagrodową
oznaczenie	496SZ
symbol	SZ
obowiazuje od	2025-01-27
obowiazuje do	obecnie
status	w opracowaniu https://inspire.ec.europa.eu/codelist/ProcessStepGeneralValue /elaboration
charakter ustalenia	ogólnie wiążące https://inspire.ec.europa.eu/codelist/RegulationNatureValue /generallyBinding

profil podstawowy	teren zabudowy zagrodowej teren produkcji w gospodarstwach rolnych teren akwakultury i obsługi rybactwa teren komunikacji teren zieleni urządzonej teren ogrodów działkowych teren infrastruktury technicznej
profil dodatkowy	teren usług teren zieleni naturalnej teren lasu teren wód
maksymalna nadziemna intensywnosc zabudowy	0.8
maksymalny udzial powierzchni zabudowy	70%
maksymalna wysokosc zabudowy	12.0 m
minimalny udzial powierzchni biologicznie czynnej	30%
geometria	
plan	https://www.gov.pl/zagospodarowanieprzestrzenne/app/AktPlanowaniaPrzestrzennego/PL.ZIPPZP.10584/062007-POG/1POG

strefa planistyczna	PL.ZIPPZP.10584_062007-POG_1POG-496SJ_20250622T163115
identifier	https://www.gov.pl/zagospodarowanieprzestrzenne/app/StrefaPlanistyczna/PL.ZIPPZP.10584/062007-POG/1POG-496SJ/20250622T163115
przestrzen nazw	PL.ZIPPZP.10584/062007-POG
lokalny id	1POG-496SJ
wersja id	20250622T163115
poczatek wersji obiektu	2025-06-22T16:31:15
nazwa	strefa wielofunkcyjna z zabudową mieszkaniową jednorodzinną
oznaczenie	496SJ
symbol	SJ
obowiazuje od	2025-01-27
obowiazuje do	obecnie
status	w opracowaniu https://inspire.ec.europa.eu/codelist/ProcessStepGeneralValue/elaboration
charakter ustalenia	ogólnie wiążące

	https://inspire.ec.europa.eu/codelist/RegulationNatureValue/generallyBinding
profil podstawowy	teren zabudowy mieszkaniowej jednorodzinnej teren usług teren komunikacji teren zieleni urządzonej teren ogrodów działkowych teren infrastruktury technicznej
profil dodatkowy	teren zabudowy letniskowej lub rekreacji indywidualnej teren zieleni naturalnej teren lasu teren wód
maksymalna nadziemna intensywnosc zabudowy	0.6
maksymalny udzial powierzchni zabudowy	70%
maksymalna wysokosc zabudowy	12.0 m
minimalny udzial powierzchni biologicznie czynnej	30%
geometria	
plan	https://www.gov.pl/zagospodarowanieprzestrzenne/app/AktPlanowaniaPrzestrzennego/PL.ZIPPZP.10584/062007-POG/1POG
strefa planistyczna	PL.ZIPPZP.10584_062007-POG_1POG-497SZ_20250622T180313
identifier	https://www.gov.pl/zagospodarowanieprzestrzenne/app/StrefaPlanistyczna/PL.ZIPPZP.10584/062007-POG/1POG-497SZ/20250622T180313
przestrzen nazw	PL.ZIPPZP.10584/062007-POG
lokalny id	1POG-497SZ
wersja id	20250622T180313
poczatek wersji obiektu	2025-06-22T18:03:13
nazwa	strefa wielofunkcyjna z zabudową zagrodową
oznaczenie	497SZ
symbol	SZ
obowiazuje od	2025-01-27
obowiazuje do	obecnie
status	w opracowaniu https://inspire.ec.europa.eu/codelist/ProcessStepGeneralValue/elaboration

charakter ustalenia	ogólnie wiążące https://inspire.ec.europa.eu/codelist/RegulationNatureValue/generallyBinding
profil podstawowy	teren zabudowy zagrodowej teren produkcji w gospodarstwach rolnych teren akwakultury i obsługi rybactwa teren komunikacji teren zieleni urządzonej teren ogrodów działkowych teren infrastruktury technicznej
profil dodatkowy	teren usług teren zieleni naturalnej teren lasu teren wód
maksymalna nadziemna intensywnosc zabudowy	0.8
maksymalny udzial powierzchni zabudowy	70%
maksymalna wysokosc zabudowy	12.0 m
minimalny udzial powierzchni biologicznie czynnej	30%
geometria	
plan	https://www.gov.pl/zagospodarowanieprzestrzenne/app/AktPlanowaniaPrzestrzennego/PL.ZIPPZP.10584/062007-POG/1POG

strefa planistyczna	PL.ZIPPZP.10584_062007-POG_1POG-497SJ_20250622T163120
identifier	https://www.gov.pl/zagospodarowanieprzestrzenne/app/StrefaPlanistyczna/PL.ZIPPZP.10584/062007-POG/1POG-497SJ/20250622T163120
przestrzen nazw	PL.ZIPPZP.10584/062007-POG
lokalny id	1POG-497SJ
wersja id	20250622T163120
poczatek wersji obiektu	2025-06-22T16:31:20
nazwa	strefa wielofunkcyjna z zabudową mieszkaniową jednorodzinną
oznaczenie	497SJ
symbol	SJ
obowiazuje od	2025-01-27
obowiazuje do	obecnie

status	w opracowaniu https://inspire.ec.europa.eu/codelist/ProcessStepGeneralValue/elaboration
charakter ustalenia	ogólnie wiążące https://inspire.ec.europa.eu/codelist/RegulationNatureValue/generallyBinding
profil podstawowy	teren zabudowy mieszkaniowej jednorodzinnej teren usług teren komunikacji teren zieleni urządzonej teren ogrodów działkowych teren infrastruktury technicznej
profil dodatkowy	teren zabudowy letniskowej lub rekreacji indywidualnej teren zieleni naturalnej teren lasu teren wód
maksymalna nadziemna intensywnosc zabudowy	0.6
maksymalny udzial powierzchni zabudowy	70%
maksymalna wysokosc zabudowy	12.0 m
minimalny udzial powierzchni biologicznie czynnej	30%
geometria	
plan	https://www.gov.pl/zagospodarowanieprzestrzenne/app/AktPlanowaniaPrzestrzennego/PL.ZIPPZP.10584/062007-POG/1POG

strefa planistyczna	PL.ZIPPZP.10584_062007-POG_1POG-498SZ_20250622T180318
identifier	https://www.gov.pl/zagospodarowanieprzestrzenne/app/StrefaPlanistyczna/PL.ZIPPZP.10584/062007-POG/1POG-498SZ/20250622T180318
przestrzen nazw	PL.ZIPPZP.10584/062007-POG
lokalny id	1POG-498SZ
wersja id	20250622T180318
poczatek wersji obiektu	2025-06-22T18:03:18
nazwa	strefa wielofunkcyjna z zabudową zagrodową
oznaczenie	498SZ
symbol	SZ
obowiazuje od	2025-01-27

obowiazuje do	obecnie
status	w opracowaniu https://inspire.ec.europa.eu/codelist/ProcessStepGeneralValue/elaboration
charakter ustalenia	ogólnie wiążące https://inspire.ec.europa.eu/codelist/RegulationNatureValue/generallyBinding
profil podstawowy	teren zabudowy zagrodowej teren produkcji w gospodarstwach rolnych teren akwakultury i obsługi rybactwa teren komunikacji teren zieleni urządzonej teren ogrodów działkowych teren infrastruktury technicznej
profil dodatkowy	teren usług teren zieleni naturalnej teren lasu teren wód
maksymalna nadziemna intensywnosc zabudowy	0.8
maksymalny udzial powierzchni zabudowy	70%
maksymalna wysokosc zabudowy	12.0 m
minimalny udzial powierzchni biologicznie czynnej	30%
geometria	
plan	https://www.gov.pl/zagospodarowanieprzestrzenne/app/AktPlanowaniaPrzestrzennego/PL.ZIPPZP.10584/062007-POG/1POG

strefa planistyczna	PL.ZIPPZP.10584_062007-POG_1POG-498SJ_20250622T163122
identifier	https://www.gov.pl/zagospodarowanieprzestrzenne/app/StrefaPlanistyczna/PL.ZIPPZP.10584/062007-POG/1POG-498SJ/20250622T163122
przestrzen nazw	PL.ZIPPZP.10584/062007-POG
lokalny id	1POG-498SJ
wersja id	20250622T163122
poczatek wersji obiektu	2025-06-22T16:31:22
nazwa	strefa wielofunkcyjna z zabudową mieszkaniową jednorodzinną
oznaczenie	498SJ

symbol	SJ
obowiazuje od	2025-01-27
obowiazuje do	obecnie
status	w opracowaniu https://inspire.ec.europa.eu/codelist/ProcessStepGeneralValue/elaboration
charakter ustalenia	ogólnie wiążące https://inspire.ec.europa.eu/codelist/RegulationNatureValue/generallyBinding
profil podstawowy	teren zabudowy mieszkaniowej jednorodzinnej teren usług teren komunikacji teren zieleni urządzonej teren ogrodów działkowych teren infrastruktury technicznej
profil dodatkowy	teren zabudowy letniskowej lub rekreacji indywidualnej teren zieleni naturalnej teren lasu teren wód
maksymalna nadziemna intensywnosc zabudowy	0.6
maksymalny udzial powierzchni zabudowy	70%
maksymalna wysokosc zabudowy	12.0 m
minimalny udzial powierzchni biologicznie czynnej	30%
geometria	
plan	https://www.gov.pl/zagospodarowanieprzestrzenne/app/AktPlanowaniaPrzestrzennego/PL.ZIPPZP.10584/062007-POG/1POG

strefa planistyczna	PL.ZIPPZP.10584_062007-POG_1POG-499SJ_20250622T163126
identifier	https://www.gov.pl/zagospodarowanieprzestrzenne/app/StrefaPlanistyczna/PL.ZIPPZP.10584/062007-POG/1POG-499SJ/20250622T163126
przestrzen nazw	PL.ZIPPZP.10584/062007-POG
lokalny id	1POG-499SJ
wersja id	20250622T163126
poczatek wersji obiektu	2025-06-22T16:31:26
nazwa	strefa wielofunkcyjna z zabudową mieszkaniową jednorodzinną

oznaczenie	499SJ
symbol	SJ
obowiazuje od	2025-01-27
obowiazuje do	obecnie
status	w opracowaniu https://inspire.ec.europa.eu/codelist/ProcessStepGeneralValue/elaboration
charakter ustalenia	ogólnie wiążące https://inspire.ec.europa.eu/codelist/RegulationNatureValue/generallyBinding
profil podstawowy	teren zabudowy mieszkaniowej jednorodzinnej teren usług teren komunikacji teren zieleni urządzonej teren ogrodów działkowych teren infrastruktury technicznej
profil dodatkowy	teren zabudowy letniskowej lub rekreacji indywidualnej teren zieleni naturalnej teren lasu teren wód
maksymalna nadziemna intensywnosc zabudowy	0.6
maksymalny udzial powierzchni zabudowy	70%
maksymalna wysokosc zabudowy	12.0 m
minimalny udzial powierzchni biologicznie czynnej	30%
geometria	
plan	https://www.gov.pl/zagospodarowanieprzestrzenne/app/AktPlanowaniaPrzestrzennego/PL.ZIPPZP.10584/062007-POG/1POG

strefa planistyczna	PL.ZIPPZP.10584_062007-POG_1POG-499SZ_20250622T180324
identifier	https://www.gov.pl/zagospodarowanieprzestrzenne/app/StrefaPlanistyczna/PL.ZIPPZP.10584/062007-POG/1POG-499SZ/20250622T180324
przestrzen nazw	PL.ZIPPZP.10584/062007-POG
lokalny id	1POG-499SZ
wersja id	20250622T180324
poczatek wersji obiektu	2025-06-22T18:03:24

nazwa	strefa wielofunkcyjna z zabudową zagrodową
oznaczenie	499SZ
symbol	SZ
obowiazuje od	2025-06-15
obowiazuje do	obecnie
status	w opracowaniu https://inspire.ec.europa.eu/codelist/ProcessStepGeneralValue/elaboration
charakter ustalenia	ogólnie wiążące https://inspire.ec.europa.eu/codelist/RegulationNatureValue/generallyBinding
profil podstawowy	teren zabudowy zagrodowej teren produkcji w gospodarstwach rolnych teren akwakultury i obsługi rybactwa teren komunikacji teren zieleni urządzonej teren ogrodów działkowych teren infrastruktury technicznej
profil dodatkowy	teren usług teren zieleni naturalnej teren lasu teren wód
maksymalna nadziemna intensywnosc zabudowy	0.8
maksymalny udzial powierzchni zabudowy	70%
maksymalna wysokosc zabudowy	12.0 m
minimalny udzial powierzchni biologicznie czynnej	30%
geometria	
plan	https://www.gov.pl/zagospodarowanieprzestrzenne/app/AktPlanowaniaPrzestrzennego/PL.ZIPPZP.10584/062007-POG/1POG

strefa planistyczna	PL.ZIPPZP.10584_062007-POG_1POG-500SZ_20250622T180333
identifier	https://www.gov.pl/zagospodarowanieprzestrzenne/app/StrefaPlanistyczna/PL.ZIPPZP.10584/062007-POG/1POG-500SZ/20250622T180333
przestrzen nazw	PL.ZIPPZP.10584/062007-POG
lokalny id	1POG-500SZ

wersja id	20250622T180333
poczatek wersji obiektu	2025-06-22T18:03:33
nazwa	strefa wielofunkcyjna z zabudową zagrodową
oznaczenie	500SZ
symbol	SZ
obowiazuje od	2025-01-27
obowiazuje do	obecnie
status	w opracowaniu https://inspire.ec.europa.eu/codelist/ProcessStepGeneralValue/elaboration
charakter ustalenia	ogólnie wiążące https://inspire.ec.europa.eu/codelist/RegulationNatureValue/generallyBinding
profil podstawowy	teren zabudowy zagrodowej teren produkcji w gospodarstwach rolnych teren akwakultury i obsługi rybactwa teren komunikacji teren zieleni urządzonej teren ogrodów działkowych teren infrastruktury technicznej
profil dodatkowy	teren usług teren zieleni naturalnej teren lasu teren wód
maksymalna nadziemna intensywnosc zabudowy	0.8
maksymalny udzial powierzchni zabudowy	70%
maksymalna wysokosc zabudowy	12.0 m
minimalny udzial powierzchni biologicznie czynnej	30%
geometria	
plan	https://www.gov.pl/zagospodarowanieprzestrzenne/app/AktPlanowaniaPrzestrzennego/PL.ZIPPZP.10584/062007-POG/1POG

strefa planistyczna	PL.ZIPPZP.10584_062007-POG_1POG-500SJ_20250622T163129
identifier	https://www.gov.pl/zagospodarowanieprzestrzenne/app/StrefaPlanistyczna/PL.ZIPPZP.10584/062007-POG/1POG-500SJ/20250622T163129

przestrzen nazw	PL.ZIPPZP.10584/062007-POG
lokalny id	1POG-500SJ
wersja id	20250622T163129
poczatek wersji obiektu	2025-06-22T16:31:29
nazwa	strefa wielofunkcyjna z zabudową mieszkaniową jednorodzinną
oznaczenie	500SJ
symbol	SJ
obowiazuje od	2025-01-27
obowiazuje do	obecnie
status	w opracowaniu https://inspire.ec.europa.eu/codelist/ProcessStepGeneralValue/elaboration
charakter ustalenia	ogólnie wiążące https://inspire.ec.europa.eu/codelist/RegulationNatureValue/generallyBinding
profil podstawowy	teren zabudowy mieszkaniowej jednorodzinnej teren usług teren komunikacji teren zieleni urządzonej teren ogrodów działkowych teren infrastruktury technicznej
profil dodatkowy	teren zabudowy letniskowej lub rekreacji indywidualnej teren zieleni naturalnej teren lasu teren wód
maksymalna nadziemna intensywnosc zabudowy	0.6
maksymalny udzial powierzchni zabudowy	70%
maksymalna wysokosc zabudowy	12.0 m
minimalny udzial powierzchni biologicznie czynnej	30%
geometria	
plan	https://www.gov.pl/zagospodarowanieprzestrzenne/app/AktPlanowaniaPrzestrzennego/PL.ZIPPZP.10584/062007-POG/1POG

strefa planistyczna	PL.ZIPPZP.10584_062007-POG_1POG-501SZ_20250622T180335
identifier	https://www.gov.pl/zagospodarowanieprzestrzenne/app/StrefaPlanistyczna/PL.ZIPPZP.10584/062007-POG/1POG-501SZ

	/20250622T180335
przestrzen nazw	PL.ZIPPZP.10584/062007-POG
lokalny id	1POG-501SZ
wersja id	20250622T180335
poczatek wersji obiektu	2025-06-22T18:03:35
nazwa	strefa wielofunkcyjna z zabudową zagrodową
oznaczenie	501SZ
symbol	SZ
obowiazuje od	2025-01-27
obowiazuje do	obecnie
status	w opracowaniu https://inspire.ec.europa.eu/codelist/ProcessStepGeneralValue/elaboration
charakter ustalenia	ogólnie wiążące https://inspire.ec.europa.eu/codelist/RegulationNatureValue/generallyBinding
profil podstawowy	teren zabudowy zagrodowej teren produkcji w gospodarstwach rolnych teren akwakultury i obsługi rybactwa teren komunikacji teren zieleni urządzonej teren ogrodów działkowych teren infrastruktury technicznej
profil dodatkowy	teren usług teren zieleni naturalnej teren lasu teren wód
maksymalna nadziemna intensywnosc zabudowy	0.8
maksymalny udzial powierzchni zabudowy	70%
maksymalna wysokosc zabudowy	12.0 m
minimalny udzial powierzchni biologicznie czynnej	30%
geometria	
plan	https://www.gov.pl/zagospodarowanieprzestrzenne/app/AktPlanowaniaPrzestrzennego/PL.ZIPPZP.10584/062007-POG/1POG
strefa planistyczna	PL.ZIPPZP.10584_062007-POG_1POG-501SJ_20250622T163132

identifier	https://www.gov.pl/zagospodarowanieprzestrzenne/app /StrefaPlanistyczna/PL.ZIPPZP.10584/062007-POG/1POG-501SJ /20250622T163132
przestrzen nazw	PL.ZIPPZP.10584/062007-POG
lokalny id	1POG-501SJ
wersja id	20250622T163132
poczatek wersji obiektu	2025-06-22T16:31:32
nazwa	strefa wielofunkcyjna z zabudową mieszkaniową jednorodzinną
oznaczenie	501SJ
symbol	SJ
obowiazuje od	2025-01-27
obowiazuje do	obecnie
status	w opracowaniu https://inspire.ec.europa.eu/codelist/ProcessStepGeneralValue /elaboration
charakter ustalenia	ogólnie wiążące https://inspire.ec.europa.eu/codelist/RegulationNatureValue /generallyBinding
profil podstawowy	teren zabudowy mieszkaniowej jednorodzinnej teren usług teren komunikacji teren zieleni urządzonej teren ogrodów działkowych teren infrastruktury technicznej
profil dodatkowy	teren zabudowy letniskowej lub rekreacji indywidualnej teren zieleni naturalnej teren lasu teren wód
maksymalna nadziemna intensywnosc zabudowy	0.6
maksymalny udzial powierzchni zabudowy	70%
maksymalna wysokosc zabudowy	12.0 m
minimalny udzial powierzchni biologicznie czynnej	30%
geometria	
plan	https://www.gov.pl/zagospodarowanieprzestrzenne/app /AktPlanowaniaPrzestrzennego/PL.ZIPPZP.10584/062007-POG/1POG

strefa planistyczna	PL.ZIPPZP.10584_062007-POG_1POG-502SJ_20250622T163143
identifier	https://www.gov.pl/zagospodarowanieprzestrzenne/app /StrefaPlanistyczna/PL.ZIPPZP.10584/062007-POG/1POG-502SJ /20250622T163143
przestrzen nazw	PL.ZIPPZP.10584/062007-POG
lokalny id	1POG-502SJ
wersja id	20250622T163143
poczatek wersji obiektu	2025-06-22T16:31:43
nazwa	strefa wielofunkcyjna z zabudową mieszkaniową jednorodzinną
oznaczenie	502SJ
symbol	SJ
obowiazuje od	2025-01-27
obowiazuje do	obecnie
status	w opracowaniu https://inspire.ec.europa.eu/codelist/ProcessStepGeneralValue /elaboration
charakter ustalenia	ogólnie wiążące https://inspire.ec.europa.eu/codelist/RegulationNatureValue /generallyBinding
profil podstawowy	teren zabudowy mieszkaniowej jednorodzinnej teren usług teren komunikacji teren zieleni urządzonej teren ogrodów działkowych teren infrastruktury technicznej
profil dodatkowy	teren zabudowy letniskowej lub rekreacji indywidualnej teren zieleni naturalnej teren lasu teren wód
maksymalna nadziemna intensywnosc zabudowy	0.6
maksymalny udzial powierzchni zabudowy	70%
maksymalna wysokosc zabudowy	12.0 m
minimalny udzial powierzchni biologicznie czynnej	30%
geometria	
plan	https://www.gov.pl/zagospodarowanieprzestrzenne/app

	/AktPlanowaniaPrzestrzennego/PL.ZIPPZP.10584/062007-POG/1POG
strefa planistyczna	PL.ZIPPZP.10584_062007-POG_1POG-502SZ_20250622T180338
identifier	https://www.gov.pl/zagospodarowanieprzestrzenne/app /StrefaPlanistyczna/PL.ZIPPZP.10584/062007-POG/1POG-502SZ /20250622T180338
przestrzen nazw	PL.ZIPPZP.10584/062007-POG
lokalny id	1POG-502SZ
wersja id	20250622T180338
poczatek wersji obiektu	2025-06-22T18:03:38
nazwa	strefa wielofunkcyjna z zabudową zagrodową
oznaczenie	502SZ
symbol	SZ
obowiazuje od	2025-01-27
obowiazuje do	obecnie
status	w opracowaniu https://inspire.ec.europa.eu/codelist/ProcessStepGeneralValue /elaboration
charakter ustalenia	ogólnie wiążące https://inspire.ec.europa.eu/codelist/RegulationNatureValue /generallyBinding
profil podstawowy	teren zabudowy zagrodowej teren produkcji w gospodarstwach rolnych teren akwakultury i obsługi rybactwa teren komunikacji teren zieleni urządzonej teren ogrodów działkowych teren infrastruktury technicznej
profil dodatkowy	teren usług teren zieleni naturalnej teren lasu teren wód
maksymalna nadziemna intensywnosc zabudowy	0.8
maksymalny udzial powierzchni zabudowy	70%
maksymalna wysokosc zabudowy	12.0 m
minimalny udzial powierzchni biologicznie czynnej	30%
geometria	

	
plan	https://www.gov.pl/zagospodarowanieprzestrzenne/app /AktPlanowaniaPrzestrzennego/PL.ZIPPZP.10584/062007-POG/1POG
strefa planistyczna	PL.ZIPPZP.10584_062007-POG_1POG-503SZ_20250622T180341
identifier	https://www.gov.pl/zagospodarowanieprzestrzenne/app /StrefaPlanistyczna/PL.ZIPPZP.10584/062007-POG/1POG-503SZ /20250622T180341
przestrzen nazw	PL.ZIPPZP.10584/062007-POG
lokalny id	1POG-503SZ
wersja id	20250622T180341
poczatek wersji obiektu	2025-06-22T18:03:41
nazwa	strefa wielofunkcyjna z zabudową zagrodową
oznaczenie	503SZ
symbol	SZ
obowiazuje od	2025-01-27
obowiazuje do	obecnie
status	w opracowaniu https://inspire.ec.europa.eu/codelist/ProcessStepGeneralValue /elaboration
charakter ustalenia	ogólnie wiążące https://inspire.ec.europa.eu/codelist/RegulationNatureValue /generallyBinding
profil podstawowy	teren zabudowy zagrodowej teren produkcji w gospodarstwach rolnych teren akwakultury i obsługi rybactwa teren komunikacji teren zieleni urządzonej teren ogrodów działkowych teren infrastruktury technicznej
profil dodatkowy	teren usług teren zieleni naturalnej teren lasu teren wód
maksymalna nadziemna intensywnosc zabudowy	0.8
maksymalny udzial powierzchni zabudowy	70%
maksymalna wysokosc zabudowy	12.0 m

minimalny udzial powierzchni biologicznie czynnej	30%
geometria	
plan	https://www.gov.pl/zagospodarowanieprzestrzenne/app/AktPlanowaniaPrzestrzennego/PL.ZIPPZP.10584/062007-POG/1POG
strefa planistyczna	PL.ZIPPZP.10584_062007-POG_1POG-503SJ_20250622T163147
identifier	https://www.gov.pl/zagospodarowanieprzestrzenne/app/StrefaPlanistyczna/PL.ZIPPZP.10584/062007-POG/1POG-503SJ/20250622T163147
przestrzen nazw	PL.ZIPPZP.10584/062007-POG
lokalny id	1POG-503SJ
wersja id	20250622T163147
poczatek wersji obiektu	2025-06-22T16:31:47
nazwa	strefa wielofunkcyjna z zabudową mieszkaniową jednorodzinną
oznaczenie	503SJ
symbol	SJ
obowiazuje od	2025-01-27
obowiazuje do	obecnie
status	w opracowaniu https://inspire.ec.europa.eu/codelist/ProcessStepGeneralValue/elaboration
charakter ustalenia	ogólnie wiążące https://inspire.ec.europa.eu/codelist/RegulationNatureValue/generallyBinding
profil podstawowy	teren zabudowy mieszkaniowej jednorodzinnej teren usług teren komunikacji teren zieleni urządzonej teren ogrodów działkowych teren infrastruktury technicznej
profil dodatkowy	teren zabudowy letniskowej lub rekreacji indywidualnej teren zieleni naturalnej teren lasu teren wód
maksymalna nadziemna intensywnosc zabudowy	0.6
maksymalny udzial powierzchni zabudowy	70%

maksymalna wysokosc zabudowy	12.0 m
minimalny udzial powierzchni biologicznie czynnej	30%
geometria	
plan	https://www.gov.pl/zagospodarowanieprzestrzenne/app/AktPlanowaniaPrzestrzennego/PL.ZIPPZP.10584/062007-POG/1POG
strefa planistyczna	PL.ZIPPZP.10584_062007-POG_1POG-504SZ_20250622T180344
identifier	https://www.gov.pl/zagospodarowanieprzestrzenne/app/StrefaPlanistyczna/PL.ZIPPZP.10584/062007-POG/1POG-504SZ/20250622T180344
przestrzen nazw	PL.ZIPPZP.10584/062007-POG
lokalny id	1POG-504SZ
wersja id	20250622T180344
poczatek wersji obiektu	2025-06-22T18:03:44
nazwa	strefa wielofunkcyjna z zabudową zagrodową
oznaczenie	504SZ
symbol	SZ
obowiazuje od	2025-01-27
obowiazuje do	obecnie
status	w opracowaniu https://inspire.ec.europa.eu/codelist/ProcessStepGeneralValue/elaboration
charakter ustalenia	ogólnie wiążące https://inspire.ec.europa.eu/codelist/RegulationNatureValue/generallyBinding
profil podstawowy	teren zabudowy zagrodowej teren produkcji w gospodarstwach rolnych teren akwakultury i obsługi rybactwa teren komunikacji teren zieleni urządzonej teren ogrodów działkowych teren infrastruktury technicznej
profil dodatkowy	teren usług teren zieleni naturalnej teren lasu teren wód
maksymalna nadziemna intensywnosc zabudowy	0.8

maksymalny udzial powierzchni zabudowy	70%
maksymalna wysokosc zabudowy	12.0 m
minimalny udzial powierzchni biologicznie czynnej	30%
geometria	
plan	https://www.gov.pl/zagospodarowanieprzestrzenne/app /AktPlanowaniaPrzestrzennego/PL.ZIPPZP.10584/062007-POG/1POG

strefa planistyczna	PL.ZIPPZP.10584_062007-POG_1POG-504SJ_20250622T163150
identifier	https://www.gov.pl/zagospodarowanieprzestrzenne/app /StrefaPlanistyczna/PL.ZIPPZP.10584/062007-POG/1POG-504SJ /20250622T163150
przestrzen nazw	PL.ZIPPZP.10584/062007-POG
lokalny id	1POG-504SJ
wersja id	20250622T163150
poczatek wersji obiektu	2025-06-22T16:31:50
nazwa	strefa wielofunkcyjna z zabudową mieszkaniową jednorodzinną
oznaczenie	504SJ
symbol	SJ
obowiazuje od	2025-01-27
obowiazuje do	obecnie
status	w opracowaniu https://inspire.ec.europa.eu/codelist/ProcessStepGeneralValue /elaboration
charakter ustalenia	ogólnie wiążące https://inspire.ec.europa.eu/codelist/RegulationNatureValue /generallyBinding
profil podstawowy	teren zabudowy mieszkaniowej jednorodzinnej teren usług teren komunikacji teren zieleni urządzonej teren ogrodów działkowych teren infrastruktury technicznej
profil dodatkowy	teren zabudowy letniskowej lub rekreacji indywidualnej teren zieleni naturalnej teren lasu teren wód
maksymalna nadziemna	

intensywnosc zabudowy	0.6
maksymalny udzial powierzchni zabudowy	70%
maksymalna wysokosc zabudowy	12.0 m
minimalny udzial powierzchni biologicznie czynnej	30%
geometria	
plan	https://www.gov.pl/zagospodarowanieprzestrzenne/app/AktPlanowaniaPrzestrzennego/PL.ZIPPZP.10584/062007-POG/1POG
strefa planistyczna	PL.ZIPPZP.10584_062007-POG_1POG-505SJ_20250622T163153
identifier	https://www.gov.pl/zagospodarowanieprzestrzenne/app/StrefaPlanistyczna/PL.ZIPPZP.10584/062007-POG/1POG-505SJ/20250622T163153
przestrzen nazw	PL.ZIPPZP.10584/062007-POG
lokalny id	1POG-505SJ
wersja id	20250622T163153
poczatek wersji obiektu	2025-06-22T16:31:53
nazwa	strefa wielofunkcyjna z zabudową mieszkaniową jednorodzinną
oznaczenie	505SJ
symbol	SJ
obowiazuje od	2025-01-20
obowiazuje do	obecnie
status	w opracowaniu https://inspire.ec.europa.eu/codelist/ProcessStepGeneralValue/elaboration
charakter ustalenia	ogólnie wiążące https://inspire.ec.europa.eu/codelist/RegulationNatureValue/generallyBinding
profil podstawowy	teren zabudowy mieszkaniowej jednorodzinnej teren usług teren komunikacji teren zieleni urządzonej teren ogrodów działkowych teren infrastruktury technicznej
profil dodatkowy	teren zabudowy letniskowej lub rekreacji indywidualnej teren zieleni naturalnej teren lasu teren wód

maksymalna nadziemna intensywnosc zabudowy	0.6
maksymalny udzial powierzchni zabudowy	70%
maksymalna wysokosc zabudowy	12.0 m
minimalny udzial powierzchni biologicznie czynnej	30%
geometria	
plan	https://www.gov.pl/zagospodarowanieprzestrzenne/app /AktPlanowaniaPrzestrzennego/PL.ZIPPZP.10584/062007-POG/1POG

strefa planistyczna	PL.ZIPPZP.10584_062007-POG_1POG-505SZ_20250622T180346
identifier	https://www.gov.pl/zagospodarowanieprzestrzenne/app /StrefaPlanistyczna/PL.ZIPPZP.10584/062007-POG/1POG-505SZ /20250622T180346
przestrzen nazw	PL.ZIPPZP.10584/062007-POG
lokalny id	1POG-505SZ
wersja id	20250622T180346
poczatek wersji obiektu	2025-06-22T18:03:46
nazwa	strefa wielofunkcyjna z zabudową zagrodową
oznaczenie	505SZ
symbol	SZ
obowiazuje od	2025-01-27
obowiazuje do	obecnie
status	w opracowaniu https://inspire.ec.europa.eu/codelist/ProcessStepGeneralValue /elaboration
charakter ustalenia	ogólnie wiążące https://inspire.ec.europa.eu/codelist/RegulationNatureValue /generallyBinding
profil podstawowy	teren zabudowy zagrodowej teren produkcji w gospodarstwach rolnych teren akwakultury i obsługi rybactwa teren komunikacji teren zieleni urządzonej teren ogrodów działkowych teren infrastruktury technicznej
profil dodatkowy	teren usług

	teren zieleni naturalnej teren lasu teren wód
maksymalna nadziemna intensywnosc zabudowy	0.8
maksymalny udzial powierzchni zabudowy	70%
maksymalna wysokosc zabudowy	12.0 m
minimalny udzial powierzchni biologicznie czynnej	30%
geometria	
plan	https://www.gov.pl/zagospodarowanieprzestrzenne/app /AktPlanowaniaPrzestrzennego/PL.ZIPPZP.10584/062007-POG/1POG

strefa planistyczna	PL.ZIPPZP.10584_062007-POG_1POG-506SJ_20250622T163156
identifier	https://www.gov.pl/zagospodarowanieprzestrzenne/app /StrefaPlanistyczna/PL.ZIPPZP.10584/062007-POG/1POG-506SJ /20250622T163156
przestrzen nazw	PL.ZIPPZP.10584/062007-POG
lokalny id	1POG-506SJ
wersja id	20250622T163156
poczatek wersji obiektu	2025-06-22T16:31:56
nazwa	strefa wielofunkcyjna z zabudową mieszkaniową jednorodzinną
oznaczenie	506SJ
symbol	SJ
obowiazuje od	2025-01-27
obowiazuje do	obecnie
status	w opracowaniu https://inspire.ec.europa.eu/codelist/ProcessStepGeneralValue /elaboration
charakter ustalenia	ogólnie wiążące https://inspire.ec.europa.eu/codelist/RegulationNatureValue /generallyBinding
profil podstawowy	teren zabudowy mieszkaniowej jednorodzinnej teren usług teren komunikacji teren zieleni urządzonej teren ogrodów działkowych teren infrastruktury technicznej

profil dodatkowy	teren zabudowy letniskowej lub rekreacji indywidualnej teren zieleni naturalnej teren lasu teren wód
maksymalna nadziemna intensywnosc zabudowy	0.6
maksymalny udzial powierzchni zabudowy	70%
maksymalna wysokosc zabudowy	12.0 m
minimalny udzial powierzchni biologicznie czynnej	30%
geometria	
plan	https://www.gov.pl/zagospodarowanieprzestrzenne/app /AktPlanowaniaPrzestrzennego/PL.ZIPPZP.10584/062007-POG/1POG

strefa planistyczna	PL.ZIPPZP.10584_062007-POG_1POG-506SZ_20250622T180350
identifier	https://www.gov.pl/zagospodarowanieprzestrzenne/app /StrefaPlanistyczna/PL.ZIPPZP.10584/062007-POG/1POG-506SZ /20250622T180350
przestrzen nazw	PL.ZIPPZP.10584/062007-POG
lokalny id	1POG-506SZ
wersja id	20250622T180350
poczatek wersji obiektu	2025-06-22T18:03:50
nazwa	strefa wielofunkcyjna z zabudową zagrodową
oznaczenie	506SZ
symbol	SZ
obowiazuje od	2025-01-27
obowiazuje do	obecnie
status	w opracowaniu https://inspire.ec.europa.eu/codelist/ProcessStepGeneralValue /elaboration
charakter ustalenia	ogólnie wiążące https://inspire.ec.europa.eu/codelist/RegulationNatureValue /generallyBinding
profil podstawowy	teren zabudowy zagrodowej teren produkcji w gospodarstwach rolnych teren akwakultury i obsługi rybactwa teren komunikacji

	teren zieleni urządzonej teren ogrodów działkowych teren infrastruktury technicznej
profil dodatkowy	teren usług teren zieleni naturalnej teren lasu teren wód
maksymalna nadziemna intensywnosc zabudowy	0.8
maksymalny udzial powierzchni zabudowy	70%
maksymalna wysokosc zabudowy	12.0 m
minimalny udzial powierzchni biologicznie czynnej	30%
geometria	
plan	https://www.gov.pl/zagospodarowanieprzestrzenne/app /AktPlanowaniaPrzestrzennego/PL.ZIPPZP.10584/062007-POG/1POG

strefa planistyczna	PL.ZIPPZP.10584_062007-POG_1POG-507SJ_20250622T163159
identifier	https://www.gov.pl/zagospodarowanieprzestrzenne/app /StrefaPlanistyczna/PL.ZIPPZP.10584/062007-POG/1POG-507SJ /20250622T163159
przestrzen nazw	PL.ZIPPZP.10584/062007-POG
lokalny id	1POG-507SJ
wersja id	20250622T163159
poczatek wersji obiektu	2025-06-22T16:31:59
nazwa	strefa wielofunkcyjna z zabudową mieszkaniową jednorodzinną
oznaczenie	507SJ
symbol	SJ
obowiazuje od	2025-01-27
obowiazuje do	obecnie
status	w opracowaniu https://inspire.ec.europa.eu/codelist/ProcessStepGeneralValue /elaboration
charakter ustalenia	ogólnie wiążące https://inspire.ec.europa.eu/codelist/RegulationNatureValue /generallyBinding
profil podstawowy	teren zabudowy mieszkaniowej jednorodzinnej

	teren usług teren komunikacji teren zieleni urządzonej teren ogrodów działkowych teren infrastruktury technicznej
profil dodatkowy	teren zabudowy letniskowej lub rekreacji indywidualnej teren zieleni naturalnej teren lasu teren wód
maksymalna nadziemna intensywnosc zabudowy	0.6
maksymalny udzial powierzchni zabudowy	70%
maksymalna wysokosc zabudowy	12.0 m
minimalny udzial powierzchni biologicznie czynnej	30%
geometria	
plan	https://www.gov.pl/zagospodarowanieprzestrzenne/app/AktPlanowaniaPrzestrzennego/PL.ZIPPZP.10584/062007-POG/1POG

strefa planistyczna	PL.ZIPPZP.10584_062007-POG_1POG-507SZ_20250622T180352
identifier	https://www.gov.pl/zagospodarowanieprzestrzenne/app/StrefaPlanistyczna/PL.ZIPPZP.10584/062007-POG/1POG-507SZ/20250622T180352
przestrzen nazw	PL.ZIPPZP.10584/062007-POG
lokalny id	1POG-507SZ
wersja id	20250622T180352
poczatek wersji obiektu	2025-06-22T18:03:52
nazwa	strefa wielofunkcyjna z zabudową zagrodową
oznaczenie	507SZ
symbol	SZ
obowiazuje od	2025-01-27
obowiazuje do	obecnie
status	w opracowaniu https://inspire.ec.europa.eu/codelist/ProcessStepGeneralValue/elaboration
charakter ustalenia	ogólnie wiążące https://inspire.ec.europa.eu/codelist/RegulationNatureValue/generallyBinding

profil podstawowy	teren zabudowy zagrodowej teren produkcji w gospodarstwach rolnych teren akwakultury i obsługi rybactwa teren komunikacji teren zieleni urządzonej teren ogrodów działkowych teren infrastruktury technicznej
profil dodatkowy	teren usług teren zieleni naturalnej teren lasu teren wód
maksymalna nadziemna intensywnosc zabudowy	0.8
maksymalny udzial powierzchni zabudowy	70%
maksymalna wysokosc zabudowy	12.0 m
minimalny udzial powierzchni biologicznie czynnej	30%
geometria	
plan	https://www.gov.pl/zagospodarowanieprzestrzenne/app /AktPlanowaniaPrzestrzennego/PL.ZIPPZP.10584/062007-POG/1POG

strefa planistyczna	PL.ZIPPZP.10584_062007-POG_1POG-508SJ_20250622T163201
identifier	https://www.gov.pl/zagospodarowanieprzestrzenne/app /StrefaPlanistyczna/PL.ZIPPZP.10584/062007-POG/1POG-508SJ /20250622T163201
przestrzen nazw	PL.ZIPPZP.10584/062007-POG
lokalny id	1POG-508SJ
wersja id	20250622T163201
poczatek wersji obiektu	2025-06-22T16:32:01
nazwa	strefa wielofunkcyjna z zabudową mieszkaniową jednorodzinną
oznaczenie	508SJ
symbol	SJ
obowiazuje od	2025-01-27
obowiazuje do	obecnie
status	w opracowaniu https://inspire.ec.europa.eu/codelist/ProcessStepGeneralValue /elaboration

charakter ustalenia	ogólnie wiążące https://inspire.ec.europa.eu/codelist/RegulationNatureValue/generallyBinding
profil podstawowy	teren zabudowy mieszkaniowej jednorodzinnej teren usług teren komunikacji teren zieleni urządzonej teren ogrodów działkowych teren infrastruktury technicznej
profil dodatkowy	teren zabudowy letniskowej lub rekreacji indywidualnej teren zieleni naturalnej teren lasu teren wód
maksymalna nadziemna intensywnosc zabudowy	0.6
maksymalny udzial powierzchni zabudowy	70%
maksymalna wysokosc zabudowy	12.0 m
minimalny udzial powierzchni biologicznie czynnej	30%
geometria	
plan	https://www.gov.pl/zagospodarowanieprzestrzenne/app/AktPlanowaniaPrzestrzennego/PL.ZIPPZP.10584/062007-POG/1POG

strefa planistyczna	PL.ZIPPZP.10584_062007-POG_1POG-508SZ_20250622T180354
identifier	https://www.gov.pl/zagospodarowanieprzestrzenne/app/StrefaPlanistyczna/PL.ZIPPZP.10584/062007-POG/1POG-508SZ/20250622T180354
przestrzen nazw	PL.ZIPPZP.10584/062007-POG
lokalny id	1POG-508SZ
wersja id	20250622T180354
poczatek wersji obiektu	2025-06-22T18:03:54
nazwa	strefa wielofunkcyjna z zabudową zagrodową
oznaczenie	508SZ
symbol	SZ
obowiazuje od	2025-01-27
obowiazuje do	obecnie
status	w opracowaniu https://inspire.ec.europa.eu/codelist/ProcessStepGeneralValue

	/elaboration
charakter ustalenia	ogólnie wiążące https://inspire.ec.europa.eu/codelist/RegulationNatureValue/generallyBinding
profil podstawowy	teren zabudowy zagrodowej teren produkcji w gospodarstwach rolnych teren akwakultury i obsługi rybactwa teren komunikacji teren zieleni urządzonej teren ogrodów działkowych teren infrastruktury technicznej
profil dodatkowy	teren usług teren zieleni naturalnej teren lasu teren wód
maksymalna nadziemna intensywnosc zabudowy	0.8
maksymalny udzial powierzchni zabudowy	70%
maksymalna wysokosc zabudowy	12.0 m
minimalny udzial powierzchni biologicznie czynnej	30%
geometria	
plan	https://www.gov.pl/zagospodarowanieprzestrzenne/app/AktPlanowaniaPrzestrzennego/PL.ZIPPZP.10584/062007-POG/1POG

strefa planistyczna	PL.ZIPPZP.10584_062007-POG_1POG-509SJ_20250622T163209
identifier	https://www.gov.pl/zagospodarowanieprzestrzenne/app/StrefaPlanistyczna/PL.ZIPPZP.10584/062007-POG/1POG-509SJ/20250622T163209
przestrzen nazw	PL.ZIPPZP.10584/062007-POG
lokalny id	1POG-509SJ
wersja id	20250622T163209
poczatek wersji obiektu	2025-06-22T16:32:09
nazwa	strefa wielofunkcyjna z zabudową mieszkaniową jednorodzinną
oznaczenie	509SJ
symbol	SJ
obowiazuje od	2025-01-27
obowiazuje do	obecnie

status	w opracowaniu https://inspire.ec.europa.eu/codelist/ProcessStepGeneralValue/elaboration
charakter ustalenia	ogólnie wiążące https://inspire.ec.europa.eu/codelist/RegulationNatureValue/generallyBinding
profil podstawowy	teren zabudowy mieszkaniowej jednorodzinnej teren usług teren komunikacji teren zieleni urządzonej teren ogrodów działkowych teren infrastruktury technicznej
profil dodatkowy	teren zabudowy letniskowej lub rekreacji indywidualnej teren zieleni naturalnej teren lasu teren wód
maksymalna nadziemna intensywnosc zabudowy	0.6
maksymalny udzial powierzchni zabudowy	70%
maksymalna wysokosc zabudowy	12.0 m
minimalny udzial powierzchni biologicznie czynnej	30%
geometria	
plan	https://www.gov.pl/zagospodarowanieprzestrzenne/app/AktPlanowaniaPrzestrzennego/PL.ZIPPZP.10584/062007-POG/1POG

strefa planistyczna	PL.ZIPPZP.10584_062007-POG_1POG-509SZ_20250622T180357
identifier	https://www.gov.pl/zagospodarowanieprzestrzenne/app/StrefaPlanistyczna/PL.ZIPPZP.10584/062007-POG/1POG-509SZ/20250622T180357
przestrzen nazw	PL.ZIPPZP.10584/062007-POG
lokalny id	1POG-509SZ
wersja id	20250622T180357
poczatek wersji obiektu	2025-06-22T18:03:57
nazwa	strefa wielofunkcyjna z zabudową zagrodową
oznaczenie	509SZ
symbol	SZ
obowiazuje od	2025-01-27

obowiazuje do	obecnie
status	w opracowaniu https://inspire.ec.europa.eu/codelist/ProcessStepGeneralValue/elaboration
charakter ustalenia	ogólnie wiążące https://inspire.ec.europa.eu/codelist/RegulationNatureValue/generallyBinding
profil podstawowy	teren zabudowy zagrodowej teren produkcji w gospodarstwach rolnych teren akwakultury i obsługi rybactwa teren komunikacji teren zieleni urządzonej teren ogrodów działkowych teren infrastruktury technicznej
profil dodatkowy	teren usług teren zieleni naturalnej teren lasu teren wód
maksymalna nadziemna intensywnosc zabudowy	0.8
maksymalny udzial powierzchni zabudowy	70%
maksymalna wysokosc zabudowy	12.0 m
minimalny udzial powierzchni biologicznie czynnej	30%
geometria	
plan	https://www.gov.pl/zagospodarowanieprzestrzenne/app/AktPlanowaniaPrzestrzennego/PL.ZIPPZP.10584/062007-POG/1POG

strefa planistyczna	PL.ZIPPZP.10584_062007-POG_1POG-510SJ_20250622T163214
identifier	https://www.gov.pl/zagospodarowanieprzestrzenne/app/StrefaPlanistyczna/PL.ZIPPZP.10584/062007-POG/1POG-510SJ/20250622T163214
przestrzen nazw	PL.ZIPPZP.10584/062007-POG
lokalny id	1POG-510SJ
wersja id	20250622T163214
poczatek wersji obiektu	2025-06-22T16:32:14
nazwa	strefa wielofunkcyjna z zabudową mieszkaniową jednorodzinną
oznaczenie	510SJ

symbol	SJ
obowiazuje od	2025-01-27
obowiazuje do	obecnie
status	w opracowaniu https://inspire.ec.europa.eu/codelist/ProcessStepGeneralValue/elaboration
charakter ustalenia	ogólnie wiążące https://inspire.ec.europa.eu/codelist/RegulationNatureValue/generallyBinding
profil podstawowy	teren zabudowy mieszkaniowej jednorodzinnej teren usług teren komunikacji teren zieleni urządzonej teren ogrodów działkowych teren infrastruktury technicznej
profil dodatkowy	teren zabudowy letniskowej lub rekreacji indywidualnej teren zieleni naturalnej teren lasu teren wód
maksymalna nadziemna intensywnosc zabudowy	0.6
maksymalny udzial powierzchni zabudowy	70%
maksymalna wysokosc zabudowy	12.0 m
minimalny udzial powierzchni biologicznie czynnej	30%
geometria	
plan	https://www.gov.pl/zagospodarowanieprzestrzenne/app/AktPlanowaniaPrzestrzennego/PL.ZIPPZP.10584/062007-POG/1POG

strefa planistyczna	PL.ZIPPZP.10584_062007-POG_1POG-511SJ_20250622T163217
identifier	https://www.gov.pl/zagospodarowanieprzestrzenne/app/StrefaPlanistyczna/PL.ZIPPZP.10584/062007-POG/1POG-511SJ/20250622T163217
przestrzen nazw	PL.ZIPPZP.10584/062007-POG
lokalny id	1POG-511SJ
wersja id	20250622T163217
poczatek wersji obiektu	2025-06-22T16:32:17
nazwa	strefa wielofunkcyjna z zabudową mieszkaniową jednorodzinną

oznaczenie	511SJ
symbol	SJ
obowiazuje od	2025-01-27
obowiazuje do	obecnie
status	w opracowaniu https://inspire.ec.europa.eu/codelist/ProcessStepGeneralValue/elaboration
charakter ustalenia	ogólnie wiążące https://inspire.ec.europa.eu/codelist/RegulationNatureValue/generallyBinding
profil podstawowy	teren zabudowy mieszkaniowej jednorodzinnej teren usług teren komunikacji teren zieleni urządzonej teren ogrodów działkowych teren infrastruktury technicznej
profil dodatkowy	teren zabudowy letniskowej lub rekreacji indywidualnej teren zieleni naturalnej teren lasu teren wód
maksymalna nadziemna intensywnosc zabudowy	0.6
maksymalny udzial powierzchni zabudowy	70%
maksymalna wysokosc zabudowy	12.0 m
minimalny udzial powierzchni biologicznie czynnej	30%
geometria	
plan	https://www.gov.pl/zagospodarowanieprzestrzenne/app/AktPlanowaniaPrzestrzennego/PL.ZIPPZP.10584/062007-POG/1POG

strefa planistyczna	PL.ZIPPZP.10584_062007-POG_1POG-512SJ_20250622T163220
identifier	https://www.gov.pl/zagospodarowanieprzestrzenne/app/StrefaPlanistyczna/PL.ZIPPZP.10584/062007-POG/1POG-512SJ/20250622T163220
przestrzen nazw	PL.ZIPPZP.10584/062007-POG
lokalny id	1POG-512SJ
wersja id	20250622T163220
poczatek wersji obiektu	2025-06-22T16:32:20

nazwa	strefa wielofunkcyjna z zabudową mieszkaniową jednorodzinną
oznaczenie	512SJ
symbol	SJ
obowiazuje od	2025-01-28
obowiazuje do	obecnie
status	w opracowaniu https://inspire.ec.europa.eu/codelist/ProcessStepGeneralValue/elaboration
charakter ustalenia	ogólnie wiążące https://inspire.ec.europa.eu/codelist/RegulationNatureValue/generallyBinding
profil podstawowy	teren zabudowy mieszkaniowej jednorodzinnej teren usług teren komunikacji teren zieleni urządzonej teren ogrodów działkowych teren infrastruktury technicznej
profil dodatkowy	teren zabudowy letniskowej lub rekreacji indywidualnej teren zieleni naturalnej teren lasu teren wód
maksymalna nadziemna intensywnosc zabudowy	0.6
maksymalny udzial powierzchni zabudowy	70%
maksymalna wysokosc zabudowy	12.0 m
minimalny udzial powierzchni biologicznie czynnej	30%
geometria	
plan	https://www.gov.pl/zagospodarowanieprzestrzenne/app/AktPlanowaniaPrzestrzennego/PL.ZIPPZP.10584/062007-POG/1POG

strefa planistyczna	PL.ZIPPZP.10584_062007-POG_1POG-513SJ_20250622T163225
identifier	https://www.gov.pl/zagospodarowanieprzestrzenne/app/StrefaPlanistyczna/PL.ZIPPZP.10584/062007-POG/1POG-513SJ/20250622T163225
przestrzen nazw	PL.ZIPPZP.10584/062007-POG
lokalny id	1POG-513SJ
wersja id	20250622T163225

poczatek wersji obiektu	2025-06-22T16:32:25
nazwa	strefa wielofunkcyjna z zabudową mieszkaniową jednorodzinną
oznaczenie	513SJ
symbol	SJ
obowiazuje od	2025-01-27
obowiazuje do	obecnie
status	w opracowaniu https://inspire.ec.europa.eu/codelist/ProcessStepGeneralValue/elaboration
charakter ustalenia	ogólnie wiążące https://inspire.ec.europa.eu/codelist/RegulationNatureValue/generallyBinding
profil podstawowy	teren zabudowy mieszkaniowej jednorodzinnej teren usług teren komunikacji teren zieleni urządzonej teren ogrodów działkowych teren infrastruktury technicznej
profil dodatkowy	teren zabudowy letniskowej lub rekreacji indywidualnej teren zieleni naturalnej teren lasu teren wód
maksymalna nadziemna intensywnosc zabudowy	0.6
maksymalny udzial powierzchni zabudowy	70%
maksymalna wysokosc zabudowy	12.0 m
minimalny udzial powierzchni biologicznie czynnej	30%
geometria	
plan	https://www.gov.pl/zagospodarowanieprzestrzenne/app/AktPlanowaniaPrzestrzennego/PL.ZIPPZP.10584/062007-POG/1POG

strefa planistyczna	PL.ZIPPZP.10584_062007-POG_1POG-514SJ_20250622T163230
identifier	https://www.gov.pl/zagospodarowanieprzestrzenne/app/StrefaPlanistyczna/PL.ZIPPZP.10584/062007-POG/1POG-514SJ/20250622T163230
przestrzen nazw	PL.ZIPPZP.10584/062007-POG
lokalny id	1POG-514SJ

wersja id	20250622T163230
poczatek wersji obiektu	2025-06-22T16:32:30
nazwa	strefa wielofunkcyjna z zabudową mieszkaniową jednorodzinną
oznaczenie	514SJ
symbol	SJ
obowiazuje od	2025-01-27
obowiazuje do	obecnie
status	w opracowaniu https://inspire.ec.europa.eu/codelist/ProcessStepGeneralValue/elaboration
charakter ustalenia	ogólnie wiążące https://inspire.ec.europa.eu/codelist/RegulationNatureValue/generallyBinding
profil podstawowy	teren zabudowy mieszkaniowej jednorodzinnej teren usług teren komunikacji teren zieleni urządzonej teren ogrodów działkowych teren infrastruktury technicznej
profil dodatkowy	teren zabudowy letniskowej lub rekreacji indywidualnej teren zieleni naturalnej teren lasu teren wód
maksymalna nadziemna intensywnosc zabudowy	0.6
maksymalny udzial powierzchni zabudowy	70%
maksymalna wysokosc zabudowy	12.0 m
minimalny udzial powierzchni biologicznie czynnej	30%
geometria	
plan	https://www.gov.pl/zagospodarowanieprzestrzenne/app/AktPlanowaniaPrzestrzennego/PL.ZIPPZP.10584/062007-POG/1POG
strefa planistyczna	PL.ZIPPZP.10584_062007-POG_1POG-515SJ_20250622T163233
identifier	https://www.gov.pl/zagospodarowanieprzestrzenne/app/StrefaPlanistyczna/PL.ZIPPZP.10584/062007-POG/1POG-515SJ/20250622T163233
przestrzen nazw	PL.ZIPPZP.10584/062007-POG

lokalny id	1POG-515SJ
wersja id	20250622T163233
poczatek wersji obiektu	2025-06-22T16:32:33
nazwa	strefa wielofunkcyjna z zabudową mieszkaniową jednorodzinną
oznaczenie	515SJ
symbol	SJ
obowiazuje od	2025-01-27
obowiazuje do	obecnie
status	w opracowaniu https://inspire.ec.europa.eu/codelist/ProcessStepGeneralValue/elaboration
charakter ustalenia	ogólnie wiążące https://inspire.ec.europa.eu/codelist/RegulationNatureValue/generallyBinding
profil podstawowy	teren zabudowy mieszkaniowej jednorodzinnej teren usług teren komunikacji teren zieleni urządzonej teren ogrodów działkowych teren infrastruktury technicznej
profil dodatkowy	teren zabudowy letniskowej lub rekreacji indywidualnej teren zieleni naturalnej teren lasu teren wód
maksymalna nadziemna intensywnosc zabudowy	0.6
maksymalny udzial powierzchni zabudowy	70%
maksymalna wysokosc zabudowy	12.0 m
minimalny udzial powierzchni biologicznie czynnej	30%
geometria	
plan	https://www.gov.pl/zagospodarowanieprzestrzenne/app/AktPlanowaniaPrzestrzennego/PL.ZIPPZP.10584/062007-POG/1POG

strefa planistyczna	PL.ZIPPZP.10584_062007-POG_1POG-516SJ_20250622T163236
identifier	https://www.gov.pl/zagospodarowanieprzestrzenne/app/StrefaPlanistyczna/PL.ZIPPZP.10584/062007-POG/1POG-516SJ/20250622T163236

przestrzen nazw	PL.ZIPPZP.10584/062007-POG
lokalny id	1POG-516SJ
wersja id	20250622T163236
poczatek wersji obiektu	2025-06-22T16:32:36
nazwa	strefa wielofunkcyjna z zabudową mieszkaniową jednorodzinną
oznaczenie	516SJ
symbol	SJ
obowiazuje od	2025-01-27
obowiazuje do	obecnie
status	w opracowaniu https://inspire.ec.europa.eu/codelist/ProcessStepGeneralValue/elaboration
charakter ustalenia	ogólnie wiążące https://inspire.ec.europa.eu/codelist/RegulationNatureValue/generallyBinding
profil podstawowy	teren zabudowy mieszkaniowej jednorodzinnej teren usług teren komunikacji teren zieleni urządzonej teren ogrodów działkowych teren infrastruktury technicznej
profil dodatkowy	teren zabudowy letniskowej lub rekreacji indywidualnej teren zieleni naturalnej teren lasu teren wód
maksymalna nadziemna intensywnosc zabudowy	0.6
maksymalny udzial powierzchni zabudowy	70%
maksymalna wysokosc zabudowy	12.0 m
minimalny udzial powierzchni biologicznie czynnej	30%
geometria	
plan	https://www.gov.pl/zagospodarowanieprzestrzenne/app/AktPlanowaniaPrzestrzennego/PL.ZIPPZP.10584/062007-POG/1POG

strefa planistyczna	PL.ZIPPZP.10584_062007-POG_1POG-517SJ_20250622T163241
identifier	https://www.gov.pl/zagospodarowanieprzestrzenne/app/StrefaPlanistyczna/PL.ZIPPZP.10584/062007-POG/1POG-517SJ

	/20250622T163241
przestrzen nazw	PL.ZIPPZP.10584/062007-POG
lokalny id	1POG-517SJ
wersja id	20250622T163241
poczatek wersji obiektu	2025-06-22T16:32:41
nazwa	strefa wielofunkcyjna z zabudową mieszkaniową jednorodzinną
oznaczenie	517SJ
symbol	SJ
obowiazuje od	2025-01-27
obowiazuje do	obecnie
status	w opracowaniu https://inspire.ec.europa.eu/codelist/ProcessStepGeneralValue/elaboration
charakter ustalenia	ogólnie wiążące https://inspire.ec.europa.eu/codelist/RegulationNatureValue/generallyBinding
profil podstawowy	teren zabudowy mieszkaniowej jednorodzinnej teren usług teren komunikacji teren zieleni urządzonej teren ogrodów działkowych teren infrastruktury technicznej
profil dodatkowy	teren zabudowy letniskowej lub rekreacji indywidualnej teren zieleni naturalnej teren lasu teren wód
maksymalna nadziemna intensywnosc zabudowy	0.6
maksymalny udzial powierzchni zabudowy	70%
maksymalna wysokosc zabudowy	12.0 m
minimalny udzial powierzchni biologicznie czynnej	30%
geometria	
plan	https://www.gov.pl/zagospodarowanieprzestrzenne/app/AktPlanowaniaPrzestrzennego/PL.ZIPPZP.10584/062007-POG/1POG
strefa planistyczna	PL.ZIPPZP.10584_062007-POG_1POG-518SJ_20250622T163244

identifier	https://www.gov.pl/zagospodarowanieprzestrzenne/app /StrefaPlanistyczna/PL.ZIPPZP.10584/062007-POG/1POG-518SJ /20250622T163244
przestrzen nazw	PL.ZIPPZP.10584/062007-POG
lokalny id	1POG-518SJ
wersja id	20250622T163244
poczatek wersji obiektu	2025-06-22T16:32:44
nazwa	strefa wielofunkcyjna z zabudową mieszkaniową jednorodzinną
oznaczenie	518SJ
symbol	SJ
obowiazuje od	2025-01-28
obowiazuje do	obecnie
status	w opracowaniu https://inspire.ec.europa.eu/codelist/ProcessStepGeneralValue /elaboration
charakter ustalenia	ogólnie wiążące https://inspire.ec.europa.eu/codelist/RegulationNatureValue /generallyBinding
profil podstawowy	teren zabudowy mieszkaniowej jednorodzinnej teren usług teren komunikacji teren zieleni urządzonej teren ogrodów działkowych teren infrastruktury technicznej
profil dodatkowy	teren zabudowy letniskowej lub rekreacji indywidualnej teren zieleni naturalnej teren lasu teren wód
maksymalna nadziemna intensywnosc zabudowy	0.6
maksymalny udzial powierzchni zabudowy	70%
maksymalna wysokosc zabudowy	12.0 m
minimalny udzial powierzchni biologicznie czynnej	30%
geometria	
plan	https://www.gov.pl/zagospodarowanieprzestrzenne/app /AktPlanowaniaPrzestrzennego/PL.ZIPPZP.10584/062007-POG/1POG

strefa planistyczna	PL.ZIPPZP.10584_062007-POG_1POG-519SJ_20250622T163247
identifier	https://www.gov.pl/zagospodarowanieprzestrzenne/app /StrefaPlanistyczna/PL.ZIPPZP.10584/062007-POG/1POG-519SJ /20250622T163247
przestrzen nazw	PL.ZIPPZP.10584/062007-POG
lokalny id	1POG-519SJ
wersja id	20250622T163247
poczatek wersji obiektu	2025-06-22T16:32:47
nazwa	strefa wielofunkcyjna z zabudową mieszkaniową jednorodzinną
oznaczenie	519SJ
symbol	SJ
obowiazuje od	2025-01-28
obowiazuje do	obecnie
status	w opracowaniu https://inspire.ec.europa.eu/codelist/ProcessStepGeneralValue /elaboration
charakter ustalenia	ogólnie wiążące https://inspire.ec.europa.eu/codelist/RegulationNatureValue /generallyBinding
profil podstawowy	teren zabudowy mieszkaniowej jednorodzinnej teren usług teren komunikacji teren zieleni urządzonej teren ogrodów działkowych teren infrastruktury technicznej
profil dodatkowy	teren zabudowy letniskowej lub rekreacji indywidualnej teren zieleni naturalnej teren lasu teren wód
maksymalna nadziemna intensywnosc zabudowy	0.6
maksymalny udzial powierzchni zabudowy	70%
maksymalna wysokosc zabudowy	12.0 m
minimalny udzial powierzchni biologicznie czynnej	30%
geometria	
plan	https://www.gov.pl/zagospodarowanieprzestrzenne/app

	/AktPlanowaniaPrzestrzennego/PL.ZIPPZP.10584/062007-POG/1POG
strefa planistyczna	PL.ZIPPZP.10584_062007-POG_1POG-520SJ_20250622T163250
identifier	https://www.gov.pl/zagospodarowanieprzestrzenne/app /StrefaPlanistyczna/PL.ZIPPZP.10584/062007-POG/1POG-520SJ /20250622T163250
przestrzen nazw	PL.ZIPPZP.10584/062007-POG
lokalny id	1POG-520SJ
wersja id	20250622T163250
poczatek wersji obiektu	2025-06-22T16:32:50
nazwa	strefa wielofunkcyjna z zabudową mieszkaniową jednorodzinną
oznaczenie	520SJ
symbol	SJ
obowiazuje od	2025-06-10
obowiazuje do	obecnie
status	w opracowaniu https://inspire.ec.europa.eu/codelist/ProcessStepGeneralValue /elaboration
charakter ustalenia	ogólnie wiążące https://inspire.ec.europa.eu/codelist/RegulationNatureValue /generallyBinding
profil podstawowy	teren zabudowy mieszkaniowej jednorodzinnej teren usług teren komunikacji teren zieleni urządzonej teren ogrodów działkowych teren infrastruktury technicznej
profil dodatkowy	teren zabudowy letniskowej lub rekreacji indywidualnej teren zieleni naturalnej teren lasu teren wód
maksymalna nadziemna intensywnosc zabudowy	0.6
maksymalny udzial powierzchni zabudowy	70%
maksymalna wysokosc zabudowy	12.0 m
minimalny udzial powierzchni biologicznie czynnej	30%
geometria	

plan	https://www.gov.pl/zagospodarowanieprzestrzenne/app /AktPlanowaniaPrzestrzennego/PL.ZIPPZP.10584/062007-POG/1POG
strefa planistyczna	PL.ZIPPZP.10584_062007-POG_1POG-521SJ_20250622T163253
identifier	https://www.gov.pl/zagospodarowanieprzestrzenne/app /StrefaPlanistyczna/PL.ZIPPZP.10584/062007-POG/1POG-521SJ /20250622T163253
przestrzen nazw	PL.ZIPPZP.10584/062007-POG
lokalny id	1POG-521SJ
wersja id	20250622T163253
poczatek wersji obiektu	2025-06-22T16:32:53
nazwa	strefa wielofunkcyjna z zabudową mieszkaniową jednorodzinną
oznaczenie	521SJ
symbol	SJ
obowiazuje od	2025-01-27
obowiazuje do	obecnie
status	w opracowaniu https://inspire.ec.europa.eu/codelist/ProcessStepGeneralValue /elaboration
charakter ustalenia	ogólnie wiążące https://inspire.ec.europa.eu/codelist/RegulationNatureValue /generallyBinding
profil podstawowy	teren zabudowy mieszkaniowej jednorodzinnej teren usług teren komunikacji teren zieleni urządzonej teren ogrodów działkowych teren infrastruktury technicznej
profil dodatkowy	teren zabudowy letniskowej lub rekreacji indywidualnej teren zieleni naturalnej teren lasu teren wód
maksymalna nadziemna intensywnosc zabudowy	0.6
maksymalny udzial powierzchni zabudowy	70%
maksymalna wysokosc zabudowy	12.0 m
minimalny udzial powierzchni biologicznie czynnej	30%
geometria	



plan	https://www.gov.pl/zagospodarowanieprzestrzenne/app /AktPlanowaniaPrzestrzennego/PL.ZIPPZP.10584/062007-POG/1POG
strefa planistyczna	PL.ZIPPZP.10584_062007-POG_1POG-522SJ_20250622T163255
identifier	https://www.gov.pl/zagospodarowanieprzestrzenne/app /StrefaPlanistyczna/PL.ZIPPZP.10584/062007-POG/1POG-522SJ /20250622T163255
przestrzen nazw	PL.ZIPPZP.10584/062007-POG
lokalny id	1POG-522SJ
wersja id	20250622T163255
poczatek wersji obiektu	2025-06-22T16:32:55
nazwa	strefa wielofunkcyjna z zabudową mieszkaniową jednorodzinną
oznaczenie	522SJ
symbol	SJ
obowiazuje od	2025-01-27
obowiazuje do	obecnie
status	w opracowaniu https://inspire.ec.europa.eu/codelist/ProcessStepGeneralValue /elaboration
charakter ustalenia	ogólnie wiążące https://inspire.ec.europa.eu/codelist/RegulationNatureValue /generallyBinding
profil podstawowy	teren zabudowy mieszkaniowej jednorodzinnej teren usług teren komunikacji teren zieleni urządzonej teren ogrodów działkowych teren infrastruktury technicznej
profil dodatkowy	teren zabudowy letniskowej lub rekreacji indywidualnej teren zieleni naturalnej teren lasu teren wód
maksymalna nadziemna intensywnosc zabudowy	0.6
maksymalny udzial powierzchni zabudowy	70%
maksymalna wysokosc zabudowy	12.0 m
minimalny udzial powierzchni	

biologicznie czynnej	30%
geometria	
plan	https://www.gov.pl/zagospodarowanieprzestrzenne/app/AktPlanowaniaPrzestrzennego/PL.ZIPPZP.10584/062007-POG/1POG
strefa planistyczna	PL.ZIPPZP.10584_062007-POG_1POG-523SJ_20250622T163259
identifier	https://www.gov.pl/zagospodarowanieprzestrzenne/app/StrefaPlanistyczna/PL.ZIPPZP.10584/062007-POG/1POG-523SJ/20250622T163259
przestrzen nazw	PL.ZIPPZP.10584/062007-POG
lokalny id	1POG-523SJ
wersja id	20250622T163259
poczatek wersji obiektu	2025-06-22T16:32:59
nazwa	strefa wielofunkcyjna z zabudową mieszkaniową jednorodzinną
oznaczenie	523SJ
symbol	SJ
obowiazuje od	2025-01-28
obowiazuje do	obecnie
status	w opracowaniu https://inspire.ec.europa.eu/codelist/ProcessStepGeneralValue/elaboration
charakter ustalenia	ogólnie wiążące https://inspire.ec.europa.eu/codelist/RegulationNatureValue/generallyBinding
profil podstawowy	teren zabudowy mieszkaniowej jednorodzinnej teren usług teren komunikacji teren zieleni urządzonej teren ogrodów działkowych teren infrastruktury technicznej
profil dodatkowy	teren zabudowy letniskowej lub rekreacji indywidualnej teren zieleni naturalnej teren lasu teren wód
maksymalna nadziemna intensywnosc zabudowy	0.6
maksymalny udzial powierzchni zabudowy	70%
maksymalna wysokosc zabudowy	12.0 m

minimalny udzial powierzchni biologicznie czynnej	30%
geometria	
plan	https://www.gov.pl/zagospodarowanieprzestrzenne/app /AktPlanowaniaPrzestrzennego/PL.ZIPPZP.10584/062007-POG/1POG

strefa planistyczna	PL.ZIPPZP.10584_062007-POG_1POG-524SJ_20250622T163305
identifier	https://www.gov.pl/zagospodarowanieprzestrzenne/app /StrefaPlanistyczna/PL.ZIPPZP.10584/062007-POG/1POG-524SJ /20250622T163305
przestrzen nazw	PL.ZIPPZP.10584/062007-POG
lokalny id	1POG-524SJ
wersja id	20250622T163305
poczatek wersji obiektu	2025-06-22T16:33:05
nazwa	strefa wielofunkcyjna z zabudową mieszkaniową jednorodzinną
oznaczenie	524SJ
symbol	SJ
obowiazuje od	2025-01-27
obowiazuje do	obecnie
status	w opracowaniu https://inspire.ec.europa.eu/codelist/ProcessStepGeneralValue /elaboration
charakter ustalenia	ogólnie wiążące https://inspire.ec.europa.eu/codelist/RegulationNatureValue /generallyBinding
profil podstawowy	teren zabudowy mieszkaniowej jednorodzinnej teren usług teren komunikacji teren zieleni urządzonej teren ogrodów działkowych teren infrastruktury technicznej
profil dodatkowy	teren zabudowy letniskowej lub rekreacji indywidualnej teren zieleni naturalnej teren lasu teren wód
maksymalna nadziemna intensywnosc zabudowy	0.6
maksymalny udzial powierzchni zabudowy	70%

maksymalna wysokosc zabudowy	12.0 m
minimalny udzial powierzchni biologicznie czynnej	30%
geometria	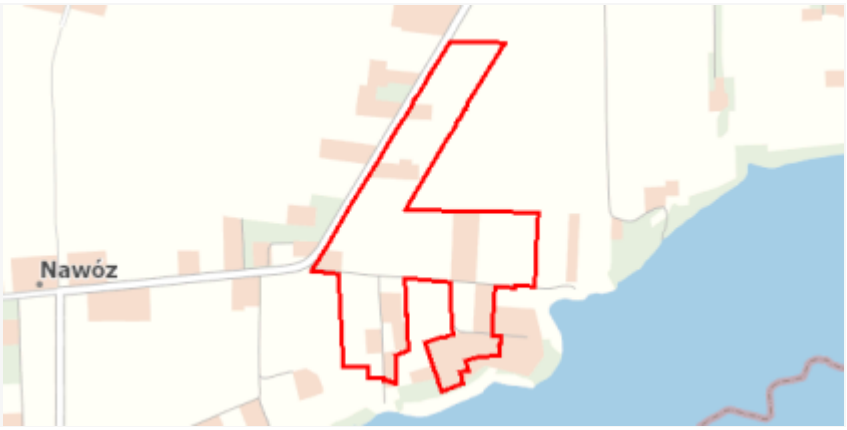
plan	https://www.gov.pl/zagospodarowanieprzestrzenne/app/AktPlanowaniaPrzestrzennego/PL.ZIPPZP.10584/062007-POG/1POG
strefa planistyczna	PL.ZIPPZP.10584_062007-POG_1POG-525SJ_20250622T163319
identifier	https://www.gov.pl/zagospodarowanieprzestrzenne/app/StrefaPlanistyczna/PL.ZIPPZP.10584/062007-POG/1POG-525SJ/20250622T163319
przestrzen nazw	PL.ZIPPZP.10584/062007-POG
lokalny id	1POG-525SJ
wersja id	20250622T163319
poczatek wersji obiektu	2025-06-22T16:33:19
nazwa	strefa wielofunkcyjna z zabudową mieszkaniową jednorodzinną
oznaczenie	525SJ
symbol	SJ
obowiazuje od	2025-01-28
obowiazuje do	obecnie
status	w opracowaniu https://inspire.ec.europa.eu/codelist/ProcessStepGeneralValue/elaboration
charakter ustalenia	ogólnie wiążące https://inspire.ec.europa.eu/codelist/RegulationNatureValue/generallyBinding
profil podstawowy	teren zabudowy mieszkaniowej jednorodzinnej teren usług teren komunikacji teren zieleni urządzonej teren ogrodów działkowych teren infrastruktury technicznej
profil dodatkowy	teren zabudowy letniskowej lub rekreacji indywidualnej teren zieleni naturalnej teren lasu teren wód
maksymalna nadziemna intensywnosc zabudowy	0.6
maksymalny udzial powierzchni	

zabudowy	70%
maksymalna wysokosc zabudowy	12.0 m
minimalny udzial powierzchni biologicznie czynnej	30%
geometria	
plan	https://www.gov.pl/zagospodarowanieprzestrzenne/app/AktPlanowaniaPrzestrzennego/PL.ZIPPZP.10584/062007-POG/1POG

strefa planistyczna	PL.ZIPPZP.10584_062007-POG_1POG-526SJ_20250622T163325
identifier	https://www.gov.pl/zagospodarowanieprzestrzenne/app/StrefaPlanistyczna/PL.ZIPPZP.10584/062007-POG/1POG-526SJ/20250622T163325
przestrzen nazw	PL.ZIPPZP.10584/062007-POG
lokalny id	1POG-526SJ
wersja id	20250622T163325
poczatek wersji obiektu	2025-06-22T16:33:25
nazwa	strefa wielofunkcyjna z zabudową mieszkaniową jednorodzinną
oznaczenie	526SJ
symbol	SJ
obowiazuje od	2025-01-28
obowiazuje do	obecnie
status	w opracowaniu https://inspire.ec.europa.eu/codelist/ProcessStepGeneralValue/elaboration
charakter ustalenia	ogólnie wiążące https://inspire.ec.europa.eu/codelist/RegulationNatureValue/generallyBinding
profil podstawowy	teren zabudowy mieszkaniowej jednorodzinnej teren usług teren komunikacji teren zieleni urządzonej teren ogrodów działkowych teren infrastruktury technicznej
profil dodatkowy	teren zabudowy letniskowej lub rekreacji indywidualnej teren zieleni naturalnej teren lasu teren wód
maksymalna nadziemna intensywnosc zabudowy	0.6

maksymalny udzial powierzchni zabudowy	70%
maksymalna wysokosc zabudowy	12.0 m
minimalny udzial powierzchni biologicznie czynnej	30%
geometria	
plan	https://www.gov.pl/zagospodarowanieprzestrzenne/app /AktPlanowaniaPrzestrzennego/PL.ZIPPZP.10584/062007-POG/1POG

strefa planistyczna	PL.ZIPPZP.10584_062007-POG_1POG-527SJ_20250622T163328
identifier	https://www.gov.pl/zagospodarowanieprzestrzenne/app /StrefaPlanistyczna/PL.ZIPPZP.10584/062007-POG/1POG-527SJ /20250622T163328
przestrzen nazw	PL.ZIPPZP.10584/062007-POG
lokalny id	1POG-527SJ
wersja id	20250622T163328
poczatek wersji obiektu	2025-06-22T16:33:28
nazwa	strefa wielofunkcyjna z zabudową mieszkaniową jednorodzinną
oznaczenie	527SJ
symbol	SJ
obowiazuje od	2025-01-28
obowiazuje do	obecnie
status	w opracowaniu https://inspire.ec.europa.eu/codelist/ProcessStepGeneralValue /elaboration
charakter ustalenia	ogólnie wiążące https://inspire.ec.europa.eu/codelist/RegulationNatureValue /generallyBinding
profil podstawowy	teren zabudowy mieszkaniowej jednorodzinnej teren usług teren komunikacji teren zieleni urządzonej teren ogrodów działkowych teren infrastruktury technicznej
profil dodatkowy	teren zabudowy letniskowej lub rekreacji indywidualnej teren zieleni naturalnej teren lasu teren wód
maksymalna nadziemna	

intensywnosc zabudowy	0.6
maksymalny udzial powierzchni zabudowy	70%
maksymalna wysokosc zabudowy	12.0 m
minimalny udzial powierzchni biologicznie czynnej	30%
geometria	
plan	https://www.gov.pl/zagospodarowanieprzestrzenne/app/AktPlanowaniaPrzestrzennego/PL.ZIPPZP.10584/062007-POG/1POG
strefa planistyczna	PL.ZIPPZP.10584_062007-POG_1POG-528SJ_20250622T163332
identifier	https://www.gov.pl/zagospodarowanieprzestrzenne/app/StrefaPlanistyczna/PL.ZIPPZP.10584/062007-POG/1POG-528SJ/20250622T163332
przestrzen nazw	PL.ZIPPZP.10584/062007-POG
lokalny id	1POG-528SJ
wersja id	20250622T163332
poczatek wersji obiektu	2025-06-22T16:33:32
nazwa	strefa wielofunkcyjna z zabudową mieszkaniową jednorodzinną
oznaczenie	528SJ
symbol	SJ
obowiazuje od	2025-01-28
obowiazuje do	obecnie
status	w opracowaniu https://inspire.ec.europa.eu/codelist/ProcessStepGeneralValue/elaboration
charakter ustalenia	ogólnie wiążące https://inspire.ec.europa.eu/codelist/RegulationNatureValue/generallyBinding
profil podstawowy	teren zabudowy mieszkaniowej jednorodzinnej teren usług teren komunikacji teren zieleni urządzonej teren ogrodów działkowych teren infrastruktury technicznej
profil dodatkowy	teren zabudowy letniskowej lub rekreacji indywidualnej teren zieleni naturalnej teren lasu teren wód

maksymalna nadziemna intensywnosc zabudowy	0.6
maksymalny udzial powierzchni zabudowy	70%
maksymalna wysokosc zabudowy	12.0 m
minimalny udzial powierzchni biologicznie czynnej	30%
geometria	
plan	https://www.gov.pl/zagospodarowanieprzestrzenne/app /AktPlanowaniaPrzestrzennego/PL.ZIPPZP.10584/062007-POG/1POG

strefa planistyczna	PL.ZIPPZP.10584_062007-POG_1POG-529SJ_20250622T163336
identifier	https://www.gov.pl/zagospodarowanieprzestrzenne/app /StrefaPlanistyczna/PL.ZIPPZP.10584/062007-POG/1POG-529SJ /20250622T163336
przestrzen nazw	PL.ZIPPZP.10584/062007-POG
lokalny id	1POG-529SJ
wersja id	20250622T163336
poczatek wersji obiektu	2025-06-22T16:33:36
nazwa	strefa wielofunkcyjna z zabudową mieszkaniową jednorodzinną
oznaczenie	529SJ
symbol	SJ
obowiazuje od	2025-01-27
obowiazuje do	obecnie
status	w opracowaniu https://inspire.ec.europa.eu/codelist/ProcessStepGeneralValue /elaboration
charakter ustalenia	ogólnie wiążące https://inspire.ec.europa.eu/codelist/RegulationNatureValue /generallyBinding
profil podstawowy	teren zabudowy mieszkaniowej jednorodzinnej teren usług teren komunikacji teren zieleni urządzonej teren ogrodów działkowych teren infrastruktury technicznej
profil dodatkowy	teren zabudowy letniskowej lub rekreacji indywidualnej teren zieleni naturalnej

	teren lasu teren wód
maksymalna nadziemna intensywnosc zabudowy	0.6
maksymalny udzial powierzchni zabudowy	70%
maksymalna wysokosc zabudowy	12.0 m
minimalny udzial powierzchni biologicznie czynnej	30%
geometria	
plan	https://www.gov.pl/zagospodarowanieprzestrzenne/app /AktPlanowaniaPrzestrzennego/PL.ZIPPZP.10584/062007-POG/1POG

strefa planistyczna	PL.ZIPPZP.10584_062007-POG_1POG-530SJ_20250622T163437
identifier	https://www.gov.pl/zagospodarowanieprzestrzenne/app /StrefaPlanistyczna/PL.ZIPPZP.10584/062007-POG/1POG-530SJ /20250622T163437
przestrzen nazw	PL.ZIPPZP.10584/062007-POG
lokalny id	1POG-530SJ
wersja id	20250622T163437
poczatek wersji obiektu	2025-06-22T16:34:37
nazwa	strefa wielofunkcyjna z zabudową mieszkaniową jednorodzinną
oznaczenie	530SJ
symbol	SJ
obowiazuje od	2025-01-27
obowiazuje do	obecnie
status	w opracowaniu https://inspire.ec.europa.eu/codelist/ProcessStepGeneralValue /elaboration
charakter ustalenia	ogólnie wiążące https://inspire.ec.europa.eu/codelist/RegulationNatureValue /generallyBinding
profil podstawowy	teren zabudowy mieszkaniowej jednorodzinnej teren usług teren komunikacji teren zieleni urządzonej teren ogrodów działkowych teren infrastruktury technicznej

profil dodatkowy	teren zabudowy letniskowej lub rekreacji indywidualnej teren zieleni naturalnej teren lasu teren wód
maksymalna nadziemna intensywnosc zabudowy	0.6
maksymalny udzial powierzchni zabudowy	70%
maksymalna wysokosc zabudowy	12.0 m
minimalny udzial powierzchni biologicznie czynnej	30%
geometria	
plan	https://www.gov.pl/zagospodarowanieprzestrzenne/app/AktPlanowaniaPrzestrzennego/PL.ZIPPZP.10584/062007-POG/1POG

strefa planistyczna	PL.ZIPPZP.10584_062007-POG_1POG-531SJ_20250622T163444
identifier	https://www.gov.pl/zagospodarowanieprzestrzenne/app/StrefaPlanistyczna/PL.ZIPPZP.10584/062007-POG/1POG-531SJ/20250622T163444
przestrzen nazw	PL.ZIPPZP.10584/062007-POG
lokalny id	1POG-531SJ
wersja id	20250622T163444
poczatek wersji obiektu	2025-06-22T16:34:44
nazwa	strefa wielofunkcyjna z zabudową mieszkaniową jednorodzinną
oznaczenie	531SJ
symbol	SJ
obowiazuje od	2025-01-27
obowiazuje do	obecnie
status	w opracowaniu https://inspire.ec.europa.eu/codelist/ProcessStepGeneralValue/elaboration
charakter ustalenia	ogólnie wiążące https://inspire.ec.europa.eu/codelist/RegulationNatureValue/generallyBinding
profil podstawowy	teren zabudowy mieszkaniowej jednorodzinnej teren usług teren komunikacji teren zieleni urządzonej

	teren ogrodów działkowych teren infrastruktury technicznej
profil dodatkowy	teren zabudowy letniskowej lub rekreacji indywidualnej teren zieleni naturalnej teren lasu teren wód
maksymalna nadziemna intensywnosc zabudowy	0.6
maksymalny udzial powierzchni zabudowy	70%
maksymalna wysokosc zabudowy	12.0 m
minimalny udzial powierzchni biologicznie czynnej	30%
geometria	
plan	https://www.gov.pl/zagospodarowanieprzestrzenne/app /AktPlanowaniaPrzestrzennego/PL.ZIPPZP.10584/062007-POG/1POG

strefa planistyczna	PL.ZIPPZP.10584_062007-POG_1POG-532SJ_20250622T163448
identifier	https://www.gov.pl/zagospodarowanieprzestrzenne/app /StrefaPlanistyczna/PL.ZIPPZP.10584/062007-POG/1POG-532SJ /20250622T163448
przestrzen nazw	PL.ZIPPZP.10584/062007-POG
lokalny id	1POG-532SJ
wersja id	20250622T163448
poczatek wersji obiektu	2025-06-22T16:34:48
nazwa	strefa wielofunkcyjna z zabudową mieszkaniową jednorodzinną
oznaczenie	532SJ
symbol	SJ
obowiazuje od	2025-01-27
obowiazuje do	obecnie
status	w opracowaniu https://inspire.ec.europa.eu/codelist/ProcessStepGeneralValue /elaboration
charakter ustalenia	ogólnie wiążące https://inspire.ec.europa.eu/codelist/RegulationNatureValue /generallyBinding
profil podstawowy	teren zabudowy mieszkaniowej jednorodzinnej teren usług

	teren komunikacji teren zieleni urządzonej teren ogrodów działkowych teren infrastruktury technicznej
profil dodatkowy	teren zabudowy letniskowej lub rekreacji indywidualnej teren zieleni naturalnej teren lasu teren wód
maksymalna nadziemna intensywnosc zabudowy	0.6
maksymalny udzial powierzchni zabudowy	70%
maksymalna wysokosc zabudowy	12.0 m
minimalny udzial powierzchni biologicznie czynnej	30%
geometria	
plan	https://www.gov.pl/zagospodarowanieprzestrzenne/app /AktPlanowaniaPrzestrzennego/PL.ZIPPZP.10584/062007-POG/1POG

strefa planistyczna	PL.ZIPPZP.10584_062007-POG_1POG-533SJ_20250622T163452
identifier	https://www.gov.pl/zagospodarowanieprzestrzenne/app /StrefaPlanistyczna/PL.ZIPPZP.10584/062007-POG/1POG-533SJ /20250622T163452
przestrzen nazw	PL.ZIPPZP.10584/062007-POG
lokalny id	1POG-533SJ
wersja id	20250622T163452
poczatek wersji obiektu	2025-06-22T16:34:52
nazwa	strefa wielofunkcyjna z zabudową mieszkaniową jednorodzinną
oznaczenie	533SJ
symbol	SJ
obowiazuje od	2025-01-27
obowiazuje do	obecnie
status	w opracowaniu https://inspire.ec.europa.eu/codelist/ProcessStepGeneralValue /elaboration
charakter ustalenia	ogólnie wiążące https://inspire.ec.europa.eu/codelist/RegulationNatureValue /generallyBinding

profil podstawowy	teren zabudowy mieszkaniowej jednorodzinnej teren usług teren komunikacji teren zieleni urządzonej teren ogrodów działkowych teren infrastruktury technicznej
profil dodatkowy	teren zabudowy letniskowej lub rekreacji indywidualnej teren zieleni naturalnej teren lasu teren wód
maksymalna nadziemna intensywnosc zabudowy	0.6
maksymalny udzial powierzchni zabudowy	70%
maksymalna wysokosc zabudowy	12.0 m
minimalny udzial powierzchni biologicznie czynnej	30%
geometria	
plan	https://www.gov.pl/zagospodarowanieprzestrzenne/app /AktPlanowaniaPrzestrzennego/PL.ZIPPZP.10584/062007-POG/1POG

obszar uzupelnienia zabudowy	PL.ZIPPZP.10584_062007-POG_1POG-1OUZ_20251115T221227
identifier	https://www.gov.pl/zagospodarowanieprzestrzenne/app /ObszarUzupelnieniaZabudowy/PL.ZIPPZP.10584/062007-POG/1POG-1OUZ/20251115T221227
przestrzen nazw	PL.ZIPPZP.10584/062007-POG
lokalny id	1POG-1OUZ
wersja id	20251115T221227
poczatek wersji obiektu	2025-11-15T22:12:27
nazwa	Obszar uzupełnienia zabudowy
oznaczenie	1OUZ
symbol	OUZ
obowiazuje od	2025-01-27
obowiazuje do	obecnie
status	w opracowaniu https://inspire.ec.europa.eu/codelist/ProcessStepGeneralValue/elaboration
charakter ustalenia	ogólnie wiążące https://inspire.ec.europa.eu/codelist/RegulationNatureValue

	/generallyBinding
geometria	
plan	https://www.gov.pl/zagospodarowanieprzestrzenne/app/AktPlanowaniaPrzestrzennego/PL.ZIPPZP.10584/062007-POG/1POG
obszar uzupelnienia zabudowy	PL.ZIPPZP.10584_062007-POG_1POG-2OUZ_20251115T221229
identifier	https://www.gov.pl/zagospodarowanieprzestrzenne/app/ObszarUzupelnieniaZabudowy/PL.ZIPPZP.10584/062007-POG/1POG-2OUZ/20251115T221229
przestrzen nazw	PL.ZIPPZP.10584/062007-POG
lokalny id	1POG-2OUZ
wersja id	20251115T221229
poczatek wersji obiektu	2025-11-15T22:12:29
nazwa	Obszar uzupełnienia zabudowy
oznaczenie	2OUZ
symbol	OUZ
obowiazuje od	2025-01-27
obowiazuje do	obecnie
status	w opracowaniu https://inspire.ec.europa.eu/codelist/ProcessStepGeneralValue/elaboration
charakter ustalenia	ogólnie wiążące https://inspire.ec.europa.eu/codelist/RegulationNatureValue/generallyBinding
geometria	
plan	https://www.gov.pl/zagospodarowanieprzestrzenne/app/AktPlanowaniaPrzestrzennego/PL.ZIPPZP.10584/062007-POG/1POG
obszar uzupelnienia zabudowy	PL.ZIPPZP.10584_062007-POG_1POG-3OUZ_20251115T221254

identifier	https://www.gov.pl/zagospodarowanieprzestrzenne/app/ObszarUzupelnieniaZabudowy/PL.ZIPPZP.10584/062007-POG/1POG-3OUZ/20251115T221254
przestrzen nazw	PL.ZIPPZP.10584/062007-POG
lokalny id	1POG-3OUZ
wersja id	20251115T221254
poczatek wersji obiektu	2025-11-15T22:12:54
nazwa	Obszar uzupełnienia zabudowy
oznaczenie	3OUZ
symbol	OUZ
obowiazuje od	2025-01-27
obowiazuje do	obecnie
status	w opracowaniu https://inspire.ec.europa.eu/codelist/ProcessStepGeneralValue/elaboration
charakter ustalenia	ogólnie wiążące https://inspire.ec.europa.eu/codelist/RegulationNatureValue/generallyBinding
geometria	
plan	https://www.gov.pl/zagospodarowanieprzestrzenne/app/AktPlanowaniaPrzestrzennego/PL.ZIPPZP.10584/062007-POG/1POG

obszar uzupelnienia zabudowy	PL.ZIPPZP.10584_062007-POG_1POG-4OUZ_20251115T221257
identifier	https://www.gov.pl/zagospodarowanieprzestrzenne/app/ObszarUzupelnieniaZabudowy/PL.ZIPPZP.10584/062007-POG/1POG-4OUZ/20251115T221257
przestrzen nazw	PL.ZIPPZP.10584/062007-POG
lokalny id	1POG-4OUZ
wersja id	20251115T221257
poczatek wersji obiektu	2025-11-15T22:12:57
nazwa	Obszar uzupełnienia zabudowy
oznaczenie	4OUZ
symbol	OUZ
obowiazuje od	2025-01-27
obowiazuje do	obecnie
status	w opracowaniu

	https://inspire.ec.europa.eu/codelist/ProcessStepGeneralValue/elaboration
charakter ustalenia	ogólnie wiążące https://inspire.ec.europa.eu/codelist/RegulationNatureValue/generallyBinding
geometria	
plan	https://www.gov.pl/zagospodarowanieprzestrzenne/app/AktPlanowaniaPrzestrzennego/PL.ZIPPZP.10584/062007-POG/1POG

obszar uzupelnienia zabudowy	PL.ZIPPZP.10584_062007-POG_1POG-5OUZ_20251115T221301
identifier	https://www.gov.pl/zagospodarowanieprzestrzenne/app/ObszarUzupelnieniaZabudowy/PL.ZIPPZP.10584/062007-POG/1POG-5OUZ/20251115T221301
przestrzen nazw	PL.ZIPPZP.10584/062007-POG
lokalny id	1POG-5OUZ
wersja id	20251115T221301
poczatek wersji obiektu	2025-11-15T22:13:01
nazwa	Obszar uzupełnienia zabudowy
oznaczenie	5OUZ
symbol	OUZ
obowiazuje od	2025-01-27
obowiazuje do	obecnie
status	w opracowaniu https://inspire.ec.europa.eu/codelist/ProcessStepGeneralValue/elaboration
charakter ustalenia	ogólnie wiążące https://inspire.ec.europa.eu/codelist/RegulationNatureValue/generallyBinding
geometria	

plan	https://www.gov.pl/zagospodarowanieprzestrzenne/app /AktPlanowaniaPrzestrzennego/PL.ZIPPZP.10584/062007-POG/1POG
obszar uzupelnienia zabudowy	PL.ZIPPZP.10584_062007-POG_1POG-6OUZ_20251115T221303
identifier	https://www.gov.pl/zagospodarowanieprzestrzenne/app /ObszarUzupelnieniaZabudowy/PL.ZIPPZP.10584/062007-POG/1POG-6OUZ/20251115T221303
przestrzen nazw	PL.ZIPPZP.10584/062007-POG
lokalny id	1POG-6OUZ
wersja id	20251115T221303
poczatek wersji obiektu	2025-11-15T22:13:03
nazwa	Obszar uzupełnienia zabudowy
oznaczenie	6OUZ
symbol	OUZ
obowiazuje od	2025-01-27
obowiazuje do	obecnie
status	w opracowaniu https://inspire.ec.europa.eu/codelist/ProcessStepGeneralValue /elaboration
charakter ustalenia	ogólnie wiążące https://inspire.ec.europa.eu/codelist/RegulationNatureValue /generallyBinding
geometria	
plan	https://www.gov.pl/zagospodarowanieprzestrzenne/app /AktPlanowaniaPrzestrzennego/PL.ZIPPZP.10584/062007-POG/1POG
obszar uzupelnienia zabudowy	PL.ZIPPZP.10584_062007-POG_1POG-7OUZ_20251115T221305
identifier	https://www.gov.pl/zagospodarowanieprzestrzenne/app /ObszarUzupelnieniaZabudowy/PL.ZIPPZP.10584/062007-POG/1POG-7OUZ/20251115T221305
przestrzen nazw	PL.ZIPPZP.10584/062007-POG
lokalny id	1POG-7OUZ
wersja id	20251115T221305
poczatek wersji obiektu	2025-11-15T22:13:05
nazwa	Obszar uzupełnienia zabudowy
oznaczenie	7OUZ
symbol	OUZ

obowiazuje od	2025-01-27
obowiazuje do	obecnie
status	w opracowaniu https://inspire.ec.europa.eu/codelist/ProcessStepGeneralValue/elaboration
charakter ustalenia	ogólnie wiążące https://inspire.ec.europa.eu/codelist/RegulationNatureValue/generallyBinding
geometria	
plan	https://www.gov.pl/zagospodarowanieprzestrzenne/app/AktPlanowaniaPrzestrzennego/PL.ZIPPZP.10584/062007-POG/1POG

obszar uzupelnienia zabudowy	PL.ZIPPZP.10584_062007-POG_1POG-8OUZ_20251115T221312
identifier	https://www.gov.pl/zagospodarowanieprzestrzenne/app/ObszarUzupelnieniaZabudowy/PL.ZIPPZP.10584/062007-POG/1POG-8OUZ/20251115T221312
przestrzen nazw	PL.ZIPPZP.10584/062007-POG
lokalny id	1POG-8OUZ
wersja id	20251115T221312
poczatek wersji obiektu	2025-11-15T22:13:12
nazwa	Obszar uzupełnienia zabudowy
oznaczenie	8OUZ
symbol	OUZ
obowiazuje od	2025-01-27
obowiazuje do	obecnie
status	w opracowaniu https://inspire.ec.europa.eu/codelist/ProcessStepGeneralValue/elaboration
charakter ustalenia	ogólnie wiążące https://inspire.ec.europa.eu/codelist/RegulationNatureValue/generallyBinding
geometria	



plan	https://www.gov.pl/zagospodarowanieprzestrzenne/app/AktPlanowaniaPrzestrzennego/PL.ZIPPZP.10584/062007-POG/1POG
obszar uzupelnienia zabudowy	PL.ZIPPZP.10584_062007-POG_1POG-9OUZ_20251115T221314
identifier	https://www.gov.pl/zagospodarowanieprzestrzenne/app/ObszarUzupelnieniaZabudowy/PL.ZIPPZP.10584/062007-POG/1POG-9OUZ/20251115T221314
przestrzen nazw	PL.ZIPPZP.10584/062007-POG
lokalny id	1POG-9OUZ
wersja id	20251115T221314
poczatek wersji obiektu	2025-11-15T22:13:14
nazwa	Obszar uzupełnienia zabudowy
oznaczenie	9OUZ
symbol	OUZ
obowiazuje od	2025-01-27
obowiazuje do	obecnie
status	w opracowaniu https://inspire.ec.europa.eu/codelist/ProcessStepGeneralValue/elaboration
charakter ustalenia	ogólnie wiążące https://inspire.ec.europa.eu/codelist/RegulationNatureValue/generallyBinding
geometria	
plan	https://www.gov.pl/zagospodarowanieprzestrzenne/app/AktPlanowaniaPrzestrzennego/PL.ZIPPZP.10584/062007-POG/1POG
obszar uzupelnienia zabudowy	PL.ZIPPZP.10584_062007-POG_1POG-10OUZ_20251115T221346
identifier	https://www.gov.pl/zagospodarowanieprzestrzenne/app

	/ObszarUzupelnieniaZabudowy/PL.ZIPPZP.10584/062007-POG/1POG-10OUZ/20251115T221346
przestrzen nazw	PL.ZIPPZP.10584/062007-POG
lokalny id	1POG-10OUZ
wersja id	20251115T221346
poczatek wersji obiektu	2025-11-15T22:13:46
nazwa	Obszar uzupełnienia zabudowy
oznaczenie	10OUZ
symbol	OUZ
obowiazuje od	2025-01-27
obowiazuje do	obecnie
status	w opracowaniu https://inspire.ec.europa.eu/codelist/ProcessStepGeneralValue/elaboration
charakter ustalenia	ogólnie wiążące https://inspire.ec.europa.eu/codelist/RegulationNatureValue/generallyBinding
geometria	
plan	https://www.gov.pl/zagospodarowanieprzestrzenne/app/AktPlanowaniaPrzestrzennego/PL.ZIPPZP.10584/062007-POG/1POG

obszar uzupelnienia zabudowy	PL.ZIPPZP.10584_062007-POG_1POG-11OUZ_20251115T224932
identifier	https://www.gov.pl/zagospodarowanieprzestrzenne/app/ObszarUzupelnieniaZabudowy/PL.ZIPPZP.10584/062007-POG/1POG-11OUZ/20251115T224932
przestrzen nazw	PL.ZIPPZP.10584/062007-POG
lokalny id	1POG-11OUZ
wersja id	20251115T224932
poczatek wersji obiektu	2025-11-15T22:49:32
nazwa	Obszar uzupełnienia zabudowy
oznaczenie	11OUZ
symbol	OUZ
obowiazuje od	2025-01-27
obowiazuje do	obecnie
status	w opracowaniu https://inspire.ec.europa.eu/codelist/ProcessStepGeneralValue

	/elaboration
charakter ustalenia	ogólnie wiążące https://inspire.ec.europa.eu/codelist/RegulationNatureValue/generallyBinding
geometria	
plan	https://www.gov.pl/zagospodarowanieprzestrzenne/app/AktPlanowaniaPrzestrzennego/PL.ZIPPZP.10584/062007-POG/1POG

obszar uzupelnienia zabudowy	PL.ZIPPZP.10584_062007-POG_1POG-12OUZ_20251115T221356
identifier	https://www.gov.pl/zagospodarowanieprzestrzenne/app/ObszarUzupelnieniaZabudowy/PL.ZIPPZP.10584/062007-POG/1POG-12OUZ/20251115T221356
przestrzen nazw	PL.ZIPPZP.10584/062007-POG
lokalny id	1POG-12OUZ
wersja id	20251115T221356
poczatek wersji obiektu	2025-11-15T22:13:56
nazwa	Obszar uzupełnienia zabudowy
oznaczenie	12OUZ
symbol	OUZ
obowiazuje od	2025-01-27
obowiazuje do	obecnie
status	w opracowaniu https://inspire.ec.europa.eu/codelist/ProcessStepGeneralValue/elaboration
charakter ustalenia	ogólnie wiążące https://inspire.ec.europa.eu/codelist/RegulationNatureValue/generallyBinding
geometria	
plan	https://www.gov.pl/zagospodarowanieprzestrzenne/app

	/AktPlanowaniaPrzestrzennego/PL.ZIPPZP.10584/062007-POG/1POG
obszar uzupelnienia zabudowy	PL.ZIPPZP.10584_062007-POG_1POG-13OUZ_20251115T221358
identifier	https://www.gov.pl/zagospodarowanieprzestrzenne/app /ObszarUzupelnieniaZabudowy/PL.ZIPPZP.10584/062007-POG/1POG-13OUZ/20251115T221358
przestrzen nazw	PL.ZIPPZP.10584/062007-POG
lokalny id	1POG-13OUZ
wersja id	20251115T221358
poczatek wersji obiektu	2025-11-15T22:13:58
nazwa	Obszar uzupełnienia zabudowy
oznaczenie	13OUZ
symbol	OUZ
obowiazuje od	2025-01-27
obowiazuje do	obecnie
status	w opracowaniu https://inspire.ec.europa.eu/codelist/ProcessStepGeneralValue /elaboration
charakter ustalenia	ogólnie wiążące https://inspire.ec.europa.eu/codelist/RegulationNatureValue /generallyBinding
geometria	
plan	https://www.gov.pl/zagospodarowanieprzestrzenne/app /AktPlanowaniaPrzestrzennego/PL.ZIPPZP.10584/062007-POG/1POG
obszar uzupelnienia zabudowy	PL.ZIPPZP.10584_062007-POG_1POG-14OUZ_20251115T221400
identifier	https://www.gov.pl/zagospodarowanieprzestrzenne/app /ObszarUzupelnieniaZabudowy/PL.ZIPPZP.10584/062007-POG/1POG-14OUZ/20251115T221400
przestrzen nazw	PL.ZIPPZP.10584/062007-POG
lokalny id	1POG-14OUZ
wersja id	20251115T221400
poczatek wersji obiektu	2025-11-15T22:14
nazwa	Obszar uzupełnienia zabudowy
oznaczenie	14OUZ
symbol	OUZ
obowiazuje od	2025-01-27

obowiazuje do	obecnie
status	w opracowaniu https://inspire.ec.europa.eu/codelist/ProcessStepGeneralValue/elaboration
charakter ustalenia	ogólnie wiążące https://inspire.ec.europa.eu/codelist/RegulationNatureValue/generallyBinding
geometria	
plan	https://www.gov.pl/zagospodarowanieprzestrzenne/app/AktPlanowaniaPrzestrzennego/PL.ZIPPZP.10584/062007-POG/1POG

obszar uzupelnienia zabudowy	PL.ZIPPZP.10584_062007-POG_1POG-15OUZ_20251115T221402
identifier	https://www.gov.pl/zagospodarowanieprzestrzenne/app/ObszarUzupelnieniaZabudowy/PL.ZIPPZP.10584/062007-POG/1POG-15OUZ/20251115T221402
przestrzen nazw	PL.ZIPPZP.10584/062007-POG
lokalny id	1POG-15OUZ
wersja id	20251115T221402
poczatek wersji obiektu	2025-11-15T22:14:02
nazwa	Obszar uzupełnienia zabudowy
oznaczenie	15OUZ
symbol	OUZ
obowiazuje od	2025-01-27
obowiazuje do	obecnie
status	w opracowaniu https://inspire.ec.europa.eu/codelist/ProcessStepGeneralValue/elaboration
charakter ustalenia	ogólnie wiążące https://inspire.ec.europa.eu/codelist/RegulationNatureValue/generallyBinding
geometria	



plan	https://www.gov.pl/zagospodarowanieprzestrzenne/app/AktPlanowaniaPrzestrzennego/PL.ZIPPZP.10584/062007-POG/1POG
obszar uzupelnienia zabudowy	PL.ZIPPZP.10584_062007-POG_1POG-16OUZ_20251115T221406
identifier	https://www.gov.pl/zagospodarowanieprzestrzenne/app/ObszarUzupelnieniaZabudowy/PL.ZIPPZP.10584/062007-POG/1POG-16OUZ/20251115T221406
przestrzen nazw	PL.ZIPPZP.10584/062007-POG
lokalny id	1POG-16OUZ
wersja id	20251115T221406
poczatek wersji obiektu	2025-11-15T22:14:06
nazwa	Obszar uzupełnienia zabudowy
oznaczenie	16OUZ
symbol	OUZ
obowiazuje od	2025-01-27
obowiazuje do	obecnie
status	w opracowaniu https://inspire.ec.europa.eu/codelist/ProcessStepGeneralValue/elaboration
charakter ustalenia	ogólnie wiążące https://inspire.ec.europa.eu/codelist/RegulationNatureValue/generallyBinding
geometria	
plan	https://www.gov.pl/zagospodarowanieprzestrzenne/app/AktPlanowaniaPrzestrzennego/PL.ZIPPZP.10584/062007-POG/1POG
obszar uzupelnienia zabudowy	PL.ZIPPZP.10584_062007-POG_1POG-17OUZ_20251115T221414
identifier	https://www.gov.pl/zagospodarowanieprzestrzenne/app

	/ObszarUzupelnieniaZabudowy/PL.ZIPPZP.10584/062007-POG/1POG-17OUZ/20251115T221414
przestrzen nazw	PL.ZIPPZP.10584/062007-POG
lokalny id	1POG-17OUZ
wersja id	20251115T221414
poczatek wersji obiektu	2025-11-15T22:14:14
nazwa	Obszar uzupełnienia zabudowy
oznaczenie	17OUZ
symbol	OUZ
obowiazuje od	2025-01-27
obowiazuje do	obecnie
status	w opracowaniu https://inspire.ec.europa.eu/codelist/ProcessStepGeneralValue/elaboration
charakter ustalenia	ogólnie wiążące https://inspire.ec.europa.eu/codelist/RegulationNatureValue/generallyBinding
geometria	
plan	https://www.gov.pl/zagospodarowanieprzestrzenne/app/AktPlanowaniaPrzestrzennego/PL.ZIPPZP.10584/062007-POG/1POG

obszar uzupelnienia zabudowy	PL.ZIPPZP.10584_062007-POG_1POG-18OUZ_20251115T221416
identifier	https://www.gov.pl/zagospodarowanieprzestrzenne/app/ObszarUzupelnieniaZabudowy/PL.ZIPPZP.10584/062007-POG/1POG-18OUZ/20251115T221416
przestrzen nazw	PL.ZIPPZP.10584/062007-POG
lokalny id	1POG-18OUZ
wersja id	20251115T221416
poczatek wersji obiektu	2025-11-15T22:14:16
nazwa	Obszar uzupełnienia zabudowy
oznaczenie	18OUZ
symbol	OUZ
obowiazuje od	2025-01-27
obowiazuje do	obecnie
status	w opracowaniu https://inspire.ec.europa.eu/codelist/ProcessStepGeneralValue

	/elaboration
charakter ustalenia	ogólnie wiążące https://inspire.ec.europa.eu/codelist/RegulationNatureValue/generallyBinding
geometria	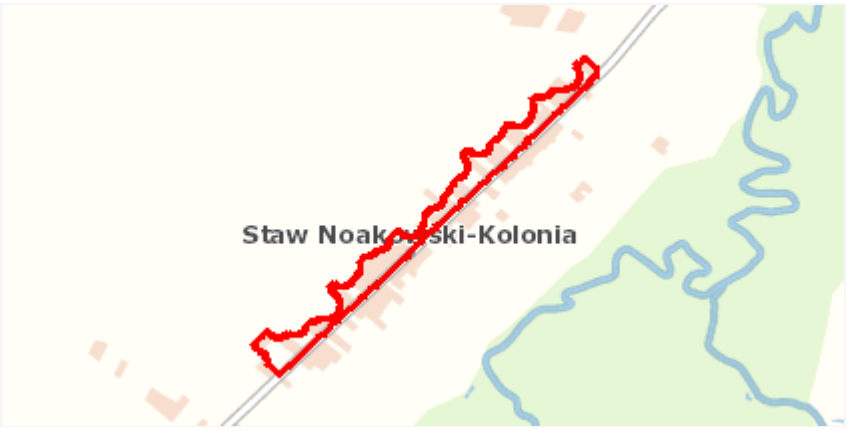
plan	https://www.gov.pl/zagospodarowanieprzestrzenne/app/AktPlanowaniaPrzestrzennego/PL.ZIPPZP.10584/062007-POG/1POG

obszar uzupelnienia zabudowy	PL.ZIPPZP.10584_062007-POG_1POG-19OUZ_20251115T224801
identifier	https://www.gov.pl/zagospodarowanieprzestrzenne/app/ObszarUzupelnieniaZabudowy/PL.ZIPPZP.10584/062007-POG/1POG-19OUZ/20251115T224801
przestrzen nazw	PL.ZIPPZP.10584/062007-POG
lokalny id	1POG-19OUZ
wersja id	20251115T224801
poczatek wersji obiektu	2025-11-15T22:48:01
nazwa	Obszar uzupełnienia zabudowy
oznaczenie	19OUZ
symbol	OUZ
obowiazuje od	2025-01-27
obowiazuje do	obecnie
status	w opracowaniu https://inspire.ec.europa.eu/codelist/ProcessStepGeneralValue/elaboration
charakter ustalenia	ogólnie wiążące https://inspire.ec.europa.eu/codelist/RegulationNatureValue/generallyBinding
geometria	
plan	https://www.gov.pl/zagospodarowanieprzestrzenne/app

	/AktPlanowaniaPrzestrzennego/PL.ZIPPZP.10584/062007-POG/1POG
obszar uzupelnienia zabudowy	PL.ZIPPZP.10584_062007-POG_1POG-20OUZ_20251115T221426
identifier	https://www.gov.pl/zagospodarowanieprzestrzenne/app /ObszarUzupelnieniaZabudowy/PL.ZIPPZP.10584/062007-POG/1POG-20OUZ/20251115T221426
przestrzen nazw	PL.ZIPPZP.10584/062007-POG
lokalny id	1POG-20OUZ
wersja id	20251115T221426
poczatek wersji obiektu	2025-11-15T22:14:26
nazwa	Obszar uzupełnienia zabudowy
oznaczenie	20OUZ
symbol	OUZ
obowiazuje od	2025-01-27
obowiazuje do	obecnie
status	w opracowaniu https://inspire.ec.europa.eu/codelist/ProcessStepGeneralValue /elaboration
charakter ustalenia	ogólnie wiążące https://inspire.ec.europa.eu/codelist/RegulationNatureValue /generallyBinding
geometria	
plan	https://www.gov.pl/zagospodarowanieprzestrzenne/app /AktPlanowaniaPrzestrzennego/PL.ZIPPZP.10584/062007-POG/1POG
obszar uzupelnienia zabudowy	PL.ZIPPZP.10584_062007-POG_1POG-21OUZ_20251115T221446
identifier	https://www.gov.pl/zagospodarowanieprzestrzenne/app /ObszarUzupelnieniaZabudowy/PL.ZIPPZP.10584/062007-POG/1POG-21OUZ/20251115T221446
przestrzen nazw	PL.ZIPPZP.10584/062007-POG
lokalny id	1POG-21OUZ
wersja id	20251115T221446
poczatek wersji obiektu	2025-11-15T22:14:46
nazwa	Obszar uzupełnienia zabudowy
oznaczenie	21OUZ
symbol	OUZ
obowiazuje od	2025-01-27

obowiazuje do	obecnie
status	w opracowaniu https://inspire.ec.europa.eu/codelist/ProcessStepGeneralValue/elaboration
charakter ustalenia	ogólnie wiążące https://inspire.ec.europa.eu/codelist/RegulationNatureValue/generallyBinding
geometria	
plan	https://www.gov.pl/zagospodarowanieprzestrzenne/app/AktPlanowaniaPrzestrzennego/PL.ZIPPZP.10584/062007-POG/1POG

obszar uzupelnienia zabudowy	PL.ZIPPZP.10584_062007-POG_1POG-22OUZ_20251115T221448
identifier	https://www.gov.pl/zagospodarowanieprzestrzenne/app/ObszarUzupelnieniaZabudowy/PL.ZIPPZP.10584/062007-POG/1POG-22OUZ/20251115T221448
przestrzen nazw	PL.ZIPPZP.10584/062007-POG
lokalny id	1POG-22OUZ
wersja id	20251115T221448
poczatek wersji obiektu	2025-11-15T22:14:48
nazwa	Obszar uzupełnienia zabudowy
oznaczenie	22OUZ
symbol	OUZ
obowiazuje od	2025-01-27
obowiazuje do	obecnie
status	w opracowaniu https://inspire.ec.europa.eu/codelist/ProcessStepGeneralValue/elaboration
charakter ustalenia	ogólnie wiążące https://inspire.ec.europa.eu/codelist/RegulationNatureValue/generallyBinding
geometria	



plan	https://www.gov.pl/zagospodarowanieprzestrzenne/app/AktPlanowaniaPrzestrzennego/PL.ZIPPZP.10584/062007-POG/1POG
obszar uzupelnienia zabudowy	PL.ZIPPZP.10584_062007-POG_1POG-23OUZ_20251115T221450
identifier	https://www.gov.pl/zagospodarowanieprzestrzenne/app/ObszarUzupelnieniaZabudowy/PL.ZIPPZP.10584/062007-POG/1POG-23OUZ/20251115T221450
przestrzen nazw	PL.ZIPPZP.10584/062007-POG
lokalny id	1POG-23OUZ
wersja id	20251115T221450
poczatek wersji obiektu	2025-11-15T22:14:50
nazwa	Obszar uzupełnienia zabudowy
oznaczenie	23OUZ
symbol	OUZ
obowiazuje od	2025-01-27
obowiazuje do	obecnie
status	w opracowaniu https://inspire.ec.europa.eu/codelist/ProcessStepGeneralValue/elaboration
charakter ustalenia	ogólnie wiążące https://inspire.ec.europa.eu/codelist/RegulationNatureValue/generallyBinding
geometria	
plan	https://www.gov.pl/zagospodarowanieprzestrzenne/app/AktPlanowaniaPrzestrzennego/PL.ZIPPZP.10584/062007-POG/1POG
obszar uzupelnienia zabudowy	PL.ZIPPZP.10584_062007-POG_1POG-24OUZ_20251115T221452
identifier	https://www.gov.pl/zagospodarowanieprzestrzenne/app

	/ObszarUzupelnieniaZabudowy/PL.ZIPPZP.10584/062007-POG/1POG-24OUZ/20251115T221452
przestrzen nazw	PL.ZIPPZP.10584/062007-POG
lokalny id	1POG-24OUZ
wersja id	20251115T221452
poczatek wersji obiektu	2025-11-15T22:14:52
nazwa	Obszar uzupełnienia zabudowy
oznaczenie	24OUZ
symbol	OUZ
obowiazuje od	2025-01-27
obowiazuje do	obecnie
status	w opracowaniu https://inspire.ec.europa.eu/codelist/ProcessStepGeneralValue/elaboration
charakter ustalenia	ogólnie wiążące https://inspire.ec.europa.eu/codelist/RegulationNatureValue/generallyBinding
geometria	
plan	https://www.gov.pl/zagospodarowanieprzestrzenne/app/AktPlanowaniaPrzestrzennego/PL.ZIPPZP.10584/062007-POG/1POG

obszar uzupelnienia zabudowy	PL.ZIPPZP.10584_062007-POG_1POG-25OUZ_20251115T221454
identifier	https://www.gov.pl/zagospodarowanieprzestrzenne/app/ObszarUzupelnieniaZabudowy/PL.ZIPPZP.10584/062007-POG/1POG-25OUZ/20251115T221454
przestrzen nazw	PL.ZIPPZP.10584/062007-POG
lokalny id	1POG-25OUZ
wersja id	20251115T221454
poczatek wersji obiektu	2025-11-15T22:14:54
nazwa	Obszar uzupełnienia zabudowy
oznaczenie	25OUZ
symbol	OUZ
obowiazuje od	2025-01-27
obowiazuje do	obecnie
status	w opracowaniu https://inspire.ec.europa.eu/codelist/ProcessStepGeneralValue

	/elaboration
charakter ustalenia	ogólnie wiążące https://inspire.ec.europa.eu/codelist/RegulationNatureValue/generallyBinding
geometria	
plan	https://www.gov.pl/zagospodarowanieprzestrzenne/app/AktPlanowaniaPrzestrzennego/PL.ZIPPZP.10584/062007-POG/1POG

obszar uzupelnienia zabudowy	PL.ZIPPZP.10584_062007-POG_1POG-26OUZ_20251115T221500
identifier	https://www.gov.pl/zagospodarowanieprzestrzenne/app/ObszarUzupelnieniaZabudowy/PL.ZIPPZP.10584/062007-POG/1POG-26OUZ/20251115T221500
przestrzen nazw	PL.ZIPPZP.10584/062007-POG
lokalny id	1POG-26OUZ
wersja id	20251115T221500
poczatek wersji obiektu	2025-11-15T22:15
nazwa	Obszar uzupełnienia zabudowy
oznaczenie	26OUZ
symbol	OUZ
obowiazuje od	2025-01-27
obowiazuje do	obecnie
status	w opracowaniu https://inspire.ec.europa.eu/codelist/ProcessStepGeneralValue/elaboration
charakter ustalenia	ogólnie wiążące https://inspire.ec.europa.eu/codelist/RegulationNatureValue/generallyBinding
geometria	
plan	https://www.gov.pl/zagospodarowanieprzestrzenne/app

	/AktPlanowaniaPrzestrzennego/PL.ZIPPZP.10584/062007-POG/1POG
obszar uzupelnienia zabudowy	PL.ZIPPZP.10584_062007-POG_1POG-27OUZ_20251115T221505
identifier	https://www.gov.pl/zagospodarowanieprzestrzenne/app /ObszarUzupelnieniaZabudowy/PL.ZIPPZP.10584/062007-POG/1POG-27OUZ/20251115T221505
przestrzen nazw	PL.ZIPPZP.10584/062007-POG
lokalny id	1POG-27OUZ
wersja id	20251115T221505
poczatek wersji obiektu	2025-11-15T22:15:05
nazwa	Obszar uzupełnienia zabudowy
oznaczenie	27OUZ
symbol	OUZ
obowiazuje od	2025-01-27
obowiazuje do	obecnie
status	w opracowaniu https://inspire.ec.europa.eu/codelist/ProcessStepGeneralValue /elaboration
charakter ustalenia	ogólnie wiążące https://inspire.ec.europa.eu/codelist/RegulationNatureValue /generallyBinding
geometria	
plan	https://www.gov.pl/zagospodarowanieprzestrzenne/app /AktPlanowaniaPrzestrzennego/PL.ZIPPZP.10584/062007-POG/1POG
obszar uzupelnienia zabudowy	PL.ZIPPZP.10584_062007-POG_1POG-28OUZ_20251115T221507
identifier	https://www.gov.pl/zagospodarowanieprzestrzenne/app /ObszarUzupelnieniaZabudowy/PL.ZIPPZP.10584/062007-POG/1POG-28OUZ/20251115T221507
przestrzen nazw	PL.ZIPPZP.10584/062007-POG
lokalny id	1POG-28OUZ
wersja id	20251115T221507
poczatek wersji obiektu	2025-11-15T22:15:07
nazwa	Obszar uzupełnienia zabudowy
oznaczenie	28OUZ
symbol	OUZ
obowiazuje od	2025-01-27

obowiazuje do	obecnie
status	w opracowaniu https://inspire.ec.europa.eu/codelist/ProcessStepGeneralValue/elaboration
charakter ustalenia	ogólnie wiążące https://inspire.ec.europa.eu/codelist/RegulationNatureValue/generallyBinding
geometria	
plan	https://www.gov.pl/zagospodarowanieprzestrzenne/app/AktPlanowaniaPrzestrzennego/PL.ZIPPZP.10584/062007-POG/1POG

obszar uzupelnienia zabudowy	PL.ZIPPZP.10584_062007-POG_1POG-29OUZ_20251115T221510
identifier	https://www.gov.pl/zagospodarowanieprzestrzenne/app/ObszarUzupelnieniaZabudowy/PL.ZIPPZP.10584/062007-POG/1POG-29OUZ/20251115T221510
przestrzen nazw	PL.ZIPPZP.10584/062007-POG
lokalny id	1POG-29OUZ
wersja id	20251115T221510
poczatek wersji obiektu	2025-11-15T22:15:10
nazwa	Obszar uzupełnienia zabudowy
oznaczenie	29OUZ
symbol	OUZ
obowiazuje od	2025-01-27
obowiazuje do	obecnie
status	w opracowaniu https://inspire.ec.europa.eu/codelist/ProcessStepGeneralValue/elaboration
charakter ustalenia	ogólnie wiążące https://inspire.ec.europa.eu/codelist/RegulationNatureValue/generallyBinding
geometria	



plan	https://www.gov.pl/zagospodarowanieprzestrzenne/app/AktPlanowaniaPrzestrzennego/PL.ZIPPZP.10584/062007-POG/1POG
obszar uzupelnienia zabudowy	PL.ZIPPZP.10584_062007-POG_1POG-30OUZ_20251115T221513
identifier	https://www.gov.pl/zagospodarowanieprzestrzenne/app/ObszarUzupelnieniaZabudowy/PL.ZIPPZP.10584/062007-POG/1POG-30OUZ/20251115T221513
przestrzen nazw	PL.ZIPPZP.10584/062007-POG
lokalny id	1POG-30OUZ
wersja id	20251115T221513
poczatek wersji obiektu	2025-11-15T22:15:13
nazwa	Obszar uzupełnienia zabudowy
oznaczenie	30OUZ
symbol	OUZ
obowiazuje od	2025-01-27
obowiazuje do	obecnie
status	w opracowaniu https://inspire.ec.europa.eu/codelist/ProcessStepGeneralValue/elaboration
charakter ustalenia	ogólnie wiążące https://inspire.ec.europa.eu/codelist/RegulationNatureValue/generallyBinding
geometria	
plan	https://www.gov.pl/zagospodarowanieprzestrzenne/app/AktPlanowaniaPrzestrzennego/PL.ZIPPZP.10584/062007-POG/1POG
obszar uzupelnienia zabudowy	PL.ZIPPZP.10584_062007-POG_1POG-31OUZ_20251115T221515
identifier	https://www.gov.pl/zagospodarowanieprzestrzenne/app

	/ObszarUzupelnieniaZabudowy/PL.ZIPPZP.10584/062007-POG/1POG-31OUZ/20251115T221515
przestrzen nazw	PL.ZIPPZP.10584/062007-POG
lokalny id	1POG-31OUZ
wersja id	20251115T221515
poczatek wersji obiektu	2025-11-15T22:15:15
nazwa	Obszar uzupełnienia zabudowy
oznaczenie	31OUZ
symbol	OUZ
obowiazuje od	2025-01-27
obowiazuje do	obecnie
status	w opracowaniu https://inspire.ec.europa.eu/codelist/ProcessStepGeneralValue/elaboration
charakter ustalenia	ogólnie wiążące https://inspire.ec.europa.eu/codelist/RegulationNatureValue/generallyBinding
geometria	
plan	https://www.gov.pl/zagospodarowanieprzestrzenne/app/AktPlanowaniaPrzestrzennego/PL.ZIPPZP.10584/062007-POG/1POG

obszar uzupelnienia zabudowy	PL.ZIPPZP.10584_062007-POG_1POG-32OUZ_20251115T221518
identifier	https://www.gov.pl/zagospodarowanieprzestrzenne/app/ObszarUzupelnieniaZabudowy/PL.ZIPPZP.10584/062007-POG/1POG-32OUZ/20251115T221518
przestrzen nazw	PL.ZIPPZP.10584/062007-POG
lokalny id	1POG-32OUZ
wersja id	20251115T221518
poczatek wersji obiektu	2025-11-15T22:15:18
nazwa	Obszar uzupełnienia zabudowy
oznaczenie	32OUZ
symbol	OUZ
obowiazuje od	2025-01-27
obowiazuje do	obecnie
status	w opracowaniu https://inspire.ec.europa.eu/codelist/ProcessStepGeneralValue

	/elaboration
charakter ustalenia	ogólnie wiążące https://inspire.ec.europa.eu/codelist/RegulationNatureValue /generallyBinding
geometria	
plan	https://www.gov.pl/zagospodarowanieprzestrzenne/app /AktPlanowaniaPrzestrzennego/PL.ZIPPZP.10584/062007-POG/1POG

obszar uzupelnienia zabudowy	PL.ZIPPZP.10584_062007-POG_1POG-33OUZ_20251115T221520
identifier	https://www.gov.pl/zagospodarowanieprzestrzenne/app /ObszarUzupelnieniaZabudowy/PL.ZIPPZP.10584/062007-POG/1POG-33OUZ/20251115T221520
przestrzen nazw	PL.ZIPPZP.10584/062007-POG
lokalny id	1POG-33OUZ
wersja id	20251115T221520
poczatek wersji obiektu	2025-11-15T22:15:20
nazwa	Obszar uzupełnienia zabudowy
oznaczenie	33OUZ
symbol	OUZ
obowiazuje od	2025-01-27
obowiazuje do	obecnie
status	w opracowaniu https://inspire.ec.europa.eu/codelist/ProcessStepGeneralValue /elaboration
charakter ustalenia	ogólnie wiążące https://inspire.ec.europa.eu/codelist/RegulationNatureValue /generallyBinding
geometria	
plan	https://www.gov.pl/zagospodarowanieprzestrzenne/app

	/AktPlanowaniaPrzestrzennego/PL.ZIPPZP.10584/062007-POG/1POG
obszar uzupelnienia zabudowy	PL.ZIPPZP.10584_062007-POG_1POG-34OUZ_20251115T221522
identifier	https://www.gov.pl/zagospodarowanieprzestrzenne/app /ObszarUzupelnieniaZabudowy/PL.ZIPPZP.10584/062007-POG/1POG-34OUZ/20251115T221522
przestrzen nazw	PL.ZIPPZP.10584/062007-POG
lokalny id	1POG-34OUZ
wersja id	20251115T221522
poczatek wersji obiektu	2025-11-15T22:15:22
nazwa	Obszar uzupełnienia zabudowy
oznaczenie	34OUZ
symbol	OUZ
obowiazuje od	2025-01-27
obowiazuje do	obecnie
status	w opracowaniu https://inspire.ec.europa.eu/codelist/ProcessStepGeneralValue /elaboration
charakter ustalenia	ogólnie wiążące https://inspire.ec.europa.eu/codelist/RegulationNatureValue /generallyBinding
geometria	
plan	https://www.gov.pl/zagospodarowanieprzestrzenne/app /AktPlanowaniaPrzestrzennego/PL.ZIPPZP.10584/062007-POG/1POG
obszar uzupelnienia zabudowy	PL.ZIPPZP.10584_062007-POG_1POG-35OUZ_20251115T221524
identifier	https://www.gov.pl/zagospodarowanieprzestrzenne/app /ObszarUzupelnieniaZabudowy/PL.ZIPPZP.10584/062007-POG/1POG-35OUZ/20251115T221524
przestrzen nazw	PL.ZIPPZP.10584/062007-POG
lokalny id	1POG-35OUZ
wersja id	20251115T221524
poczatek wersji obiektu	2025-11-15T22:15:24
nazwa	Obszar uzupełnienia zabudowy
oznaczenie	35OUZ
symbol	OUZ
obowiazuje od	2025-01-27

obowiazuje do	obecnie
status	w opracowaniu https://inspire.ec.europa.eu/codelist/ProcessStepGeneralValue/elaboration
charakter ustalenia	ogólnie wiążące https://inspire.ec.europa.eu/codelist/RegulationNatureValue/generallyBinding
geometria	
plan	https://www.gov.pl/zagospodarowanieprzestrzenne/app/AktPlanowaniaPrzestrzennego/PL.ZIPPZP.10584/062007-POG/1POG

obszar uzupelnienia zabudowy	PL.ZIPPZP.10584_062007-POG_1POG-36OUZ_20251115T221529
identifier	https://www.gov.pl/zagospodarowanieprzestrzenne/app/ObszarUzupelnieniaZabudowy/PL.ZIPPZP.10584/062007-POG/1POG-36OUZ/20251115T221529
przestrzen nazw	PL.ZIPPZP.10584/062007-POG
lokalny id	1POG-36OUZ
wersja id	20251115T221529
poczatek wersji obiektu	2025-11-15T22:15:29
nazwa	Obszar uzupełnienia zabudowy
oznaczenie	36OUZ
symbol	OUZ
obowiazuje od	2025-01-27
obowiazuje do	obecnie
status	w opracowaniu https://inspire.ec.europa.eu/codelist/ProcessStepGeneralValue/elaboration
charakter ustalenia	ogólnie wiążące https://inspire.ec.europa.eu/codelist/RegulationNatureValue/generallyBinding
geometria	



plan	https://www.gov.pl/zagospodarowanieprzestrzenne/app/AktPlanowaniaPrzestrzennego/PL.ZIPPZP.10584/062007-POG/1POG
obszar uzupelnienia zabudowy	PL.ZIPPZP.10584_062007-POG_1POG-37OUZ_20251115T221532
identifier	https://www.gov.pl/zagospodarowanieprzestrzenne/app/ObszarUzupelnieniaZabudowy/PL.ZIPPZP.10584/062007-POG/1POG-37OUZ/20251115T221532
przestrzen nazw	PL.ZIPPZP.10584/062007-POG
lokalny id	1POG-37OUZ
wersja id	20251115T221532
poczatek wersji obiektu	2025-11-15T22:15:32
nazwa	Obszar uzupełnienia zabudowy
oznaczenie	37OUZ
symbol	OUZ
obowiazuje od	2025-01-27
obowiazuje do	obecnie
status	w opracowaniu https://inspire.ec.europa.eu/codelist/ProcessStepGeneralValue/elaboration
charakter ustalenia	ogólnie wiążące https://inspire.ec.europa.eu/codelist/RegulationNatureValue/generallyBinding
geometria	
plan	https://www.gov.pl/zagospodarowanieprzestrzenne/app/AktPlanowaniaPrzestrzennego/PL.ZIPPZP.10584/062007-POG/1POG
obszar uzupelnienia zabudowy	PL.ZIPPZP.10584_062007-POG_1POG-38OUZ_20251115T221534
identifier	https://www.gov.pl/zagospodarowanieprzestrzenne/app

	/ObszarUzupelnieniaZabudowy/PL.ZIPPZP.10584/062007-POG/1POG-38OUZ/20251115T221534
przestrzen nazw	PL.ZIPPZP.10584/062007-POG
lokalny id	1POG-38OUZ
wersja id	20251115T221534
poczatek wersji obiektu	2025-11-15T22:15:34
nazwa	Obszar uzupełnienia zabudowy
oznaczenie	38OUZ
symbol	OUZ
obowiazuje od	2025-01-27
obowiazuje do	obecnie
status	w opracowaniu https://inspire.ec.europa.eu/codelist/ProcessStepGeneralValue/elaboration
charakter ustalenia	ogólnie wiążące https://inspire.ec.europa.eu/codelist/RegulationNatureValue/generallyBinding
geometria	
plan	https://www.gov.pl/zagospodarowanieprzestrzenne/app/AktPlanowaniaPrzestrzennego/PL.ZIPPZP.10584/062007-POG/1POG

obszar uzupelnienia zabudowy	PL.ZIPPZP.10584_062007-POG_1POG-39OUZ_20251115T221536
identifier	https://www.gov.pl/zagospodarowanieprzestrzenne/app/ObszarUzupelnieniaZabudowy/PL.ZIPPZP.10584/062007-POG/1POG-39OUZ/20251115T221536
przestrzen nazw	PL.ZIPPZP.10584/062007-POG
lokalny id	1POG-39OUZ
wersja id	20251115T221536
poczatek wersji obiektu	2025-11-15T22:15:36
nazwa	Obszar uzupełnienia zabudowy
oznaczenie	39OUZ
symbol	OUZ
obowiazuje od	2025-01-27
obowiazuje do	obecnie
status	w opracowaniu https://inspire.ec.europa.eu/codelist/ProcessStepGeneralValue

	/elaboration
charakter ustalenia	ogólnie wiążące https://inspire.ec.europa.eu/codelist/RegulationNatureValue /generallyBinding
geometria	
plan	https://www.gov.pl/zagospodarowanieprzestrzenne/app /AktPlanowaniaPrzestrzennego/PL.ZIPPZP.10584/062007-POG/1POG

obszar uzupelnienia zabudowy	PL.ZIPPZP.10584_062007-POG_1POG-40OUZ_20251115T221538
identifier	https://www.gov.pl/zagospodarowanieprzestrzenne/app /ObszarUzupelnieniaZabudowy/PL.ZIPPZP.10584/062007-POG/1POG-40OUZ/20251115T221538
przestrzen nazw	PL.ZIPPZP.10584/062007-POG
lokalny id	1POG-40OUZ
wersja id	20251115T221538
poczatek wersji obiektu	2025-11-15T22:15:38
nazwa	Obszar uzupełnienia zabudowy
oznaczenie	40OUZ
symbol	OUZ
obowiazuje od	2025-01-27
obowiazuje do	obecnie
status	w opracowaniu https://inspire.ec.europa.eu/codelist/ProcessStepGeneralValue /elaboration
charakter ustalenia	ogólnie wiążące https://inspire.ec.europa.eu/codelist/RegulationNatureValue /generallyBinding
geometria	
plan	https://www.gov.pl/zagospodarowanieprzestrzenne/app

	/AktPlanowaniaPrzestrzennego/PL.ZIPPZP.10584/062007-POG/1POG
obszar uzupelnienia zabudowy	PL.ZIPPZP.10584_062007-POG_1POG-41OUZ_20251115T221542
identifier	https://www.gov.pl/zagospodarowanieprzestrzenne/app /ObszarUzupelnieniaZabudowy/PL.ZIPPZP.10584/062007-POG/1POG-41OUZ/20251115T221542
przestrzen nazw	PL.ZIPPZP.10584/062007-POG
lokalny id	1POG-41OUZ
wersja id	20251115T221542
poczatek wersji obiektu	2025-11-15T22:15:42
nazwa	Obszar uzupełnienia zabudowy
oznaczenie	41OUZ
symbol	OUZ
obowiazuje od	2025-01-27
obowiazuje do	obecnie
status	w opracowaniu https://inspire.ec.europa.eu/codelist/ProcessStepGeneralValue /elaboration
charakter ustalenia	ogólnie wiążące https://inspire.ec.europa.eu/codelist/RegulationNatureValue /generallyBinding
geometria	
plan	https://www.gov.pl/zagospodarowanieprzestrzenne/app /AktPlanowaniaPrzestrzennego/PL.ZIPPZP.10584/062007-POG/1POG
obszar uzupelnienia zabudowy	PL.ZIPPZP.10584_062007-POG_1POG-42OUZ_20251115T221544
identifier	https://www.gov.pl/zagospodarowanieprzestrzenne/app /ObszarUzupelnieniaZabudowy/PL.ZIPPZP.10584/062007-POG/1POG-42OUZ/20251115T221544
przestrzen nazw	PL.ZIPPZP.10584/062007-POG
lokalny id	1POG-42OUZ
wersja id	20251115T221544
poczatek wersji obiektu	2025-11-15T22:15:44
nazwa	Obszar uzupełnienia zabudowy
oznaczenie	42OUZ
symbol	OUZ
obowiazuje od	2025-01-27

obowiazuje do	obecnie
status	w opracowaniu https://inspire.ec.europa.eu/codelist/ProcessStepGeneralValue/elaboration
charakter ustalenia	ogólnie wiążące https://inspire.ec.europa.eu/codelist/RegulationNatureValue/generallyBinding
geometria	
plan	https://www.gov.pl/zagospodarowanieprzestrzenne/app/AktPlanowaniaPrzestrzennego/PL.ZIPPZP.10584/062007-POG/1POG

obszar uzupelnienia zabudowy	PL.ZIPPZP.10584_062007-POG_1POG-43OUZ_20251115T221547
identifier	https://www.gov.pl/zagospodarowanieprzestrzenne/app/ObszarUzupelnieniaZabudowy/PL.ZIPPZP.10584/062007-POG/1POG-43OUZ/20251115T221547
przestrzen nazw	PL.ZIPPZP.10584/062007-POG
lokalny id	1POG-43OUZ
wersja id	20251115T221547
poczatek wersji obiektu	2025-11-15T22:15:47
nazwa	Obszar uzupełnienia zabudowy
oznaczenie	43OUZ
symbol	OUZ
obowiazuje od	2025-01-27
obowiazuje do	obecnie
status	w opracowaniu https://inspire.ec.europa.eu/codelist/ProcessStepGeneralValue/elaboration
charakter ustalenia	ogólnie wiążące https://inspire.ec.europa.eu/codelist/RegulationNatureValue/generallyBinding
geometria	



plan	https://www.gov.pl/zagospodarowanieprzestrzenne/app /AktPlanowaniaPrzestrzennego/PL.ZIPPZP.10584/062007-POG/1POG
obszar uzupelnienia zabudowy	PL.ZIPPZP.10584_062007-POG_1POG-44OUZ_20251115T221548
identifier	https://www.gov.pl/zagospodarowanieprzestrzenne/app /ObszarUzupelnieniaZabudowy/PL.ZIPPZP.10584/062007-POG/1POG-44OUZ/20251115T221548
przestrzen nazw	PL.ZIPPZP.10584/062007-POG
lokalny id	1POG-44OUZ
wersja id	20251115T221548
poczatek wersji obiektu	2025-11-15T22:15:48
nazwa	Obszar uzupełnienia zabudowy
oznaczenie	44OUZ
symbol	OUZ
obowiazuje od	2025-01-27
obowiazuje do	obecnie
status	w opracowaniu https://inspire.ec.europa.eu/codelist/ProcessStepGeneralValue /elaboration
charakter ustalenia	ogólnie wiążące https://inspire.ec.europa.eu/codelist/RegulationNatureValue /generallyBinding
geometria	



plan	https://www.gov.pl/zagospodarowanieprzestrzenne/app /AktPlanowaniaPrzestrzennego/PL.ZIPPZP.10584/062007-POG/1POG
obszar uzupelnienia zabudowy	PL.ZIPPZP.10584_062007-POG_1POG-45OUZ_20251115T221556
identifier	https://www.gov.pl/zagospodarowanieprzestrzenne/app

	/ObszarUzupelnieniaZabudowy/PL.ZIPPZP.10584/062007-POG/1POG-45OUZ/20251115T221556
przestrzen nazw	PL.ZIPPZP.10584/062007-POG
lokalny id	1POG-45OUZ
wersja id	20251115T221556
poczatek wersji obiektu	2025-11-15T22:15:56
nazwa	Obszar uzupełnienia zabudowy
oznaczenie	45OUZ
symbol	OUZ
obowiazuje od	2025-01-27
obowiazuje do	obecnie
status	w opracowaniu https://inspire.ec.europa.eu/codelist/ProcessStepGeneralValue/elaboration
charakter ustalenia	ogólnie wiążące https://inspire.ec.europa.eu/codelist/RegulationNatureValue/generallyBinding
geometria	
plan	https://www.gov.pl/zagospodarowanieprzestrzenne/app/AktPlanowaniaPrzestrzennego/PL.ZIPPZP.10584/062007-POG/1POG

obszar uzupelnienia zabudowy	PL.ZIPPZP.10584_062007-POG_1POG-46OUZ_20251115T221559
identifier	https://www.gov.pl/zagospodarowanieprzestrzenne/app/ObszarUzupelnieniaZabudowy/PL.ZIPPZP.10584/062007-POG/1POG-46OUZ/20251115T221559
przestrzen nazw	PL.ZIPPZP.10584/062007-POG
lokalny id	1POG-46OUZ
wersja id	20251115T221559
poczatek wersji obiektu	2025-11-15T22:15:59
nazwa	Obszar uzupełnienia zabudowy
oznaczenie	46OUZ
symbol	OUZ
obowiazuje od	2025-01-27
obowiazuje do	obecnie
status	w opracowaniu https://inspire.ec.europa.eu/codelist/ProcessStepGeneralValue

	/elaboration
charakter ustalenia	ogólnie wiążące https://inspire.ec.europa.eu/codelist/RegulationNatureValue /generallyBinding
geometria	
plan	https://www.gov.pl/zagospodarowanieprzestrzenne/app /AktPlanowaniaPrzestrzennego/PL.ZIPPZP.10584/062007-POG/1POG

obszar uzupelnienia zabudowy	PL.ZIPPZP.10584_062007-POG_1POG-47OUZ_20251115T221602
identifier	https://www.gov.pl/zagospodarowanieprzestrzenne/app /ObszarUzupelnieniaZabudowy/PL.ZIPPZP.10584/062007-POG/1POG-47OUZ/20251115T221602
przestrzen nazw	PL.ZIPPZP.10584/062007-POG
lokalny id	1POG-47OUZ
wersja id	20251115T221602
poczatek wersji obiektu	2025-11-15T22:16:02
nazwa	Obszar uzupełnienia zabudowy
oznaczenie	47OUZ
symbol	OUZ
obowiazuje od	2025-01-27
obowiazuje do	obecnie
status	w opracowaniu https://inspire.ec.europa.eu/codelist/ProcessStepGeneralValue /elaboration
charakter ustalenia	ogólnie wiążące https://inspire.ec.europa.eu/codelist/RegulationNatureValue /generallyBinding
geometria	
plan	https://www.gov.pl/zagospodarowanieprzestrzenne/app

	/AktPlanowaniaPrzestrzennego/PL.ZIPPZP.10584/062007-POG/1POG
obszar uzupelnienia zabudowy	PL.ZIPPZP.10584_062007-POG_1POG-48OUZ_20251115T221603
identifier	https://www.gov.pl/zagospodarowanieprzestrzenne/app /ObszarUzupelnieniaZabudowy/PL.ZIPPZP.10584/062007-POG/1POG-48OUZ/20251115T221603
przestrzen nazw	PL.ZIPPZP.10584/062007-POG
lokalny id	1POG-48OUZ
wersja id	20251115T221603
poczatek wersji obiektu	2025-11-15T22:16:03
nazwa	Obszar uzupełnienia zabudowy
oznaczenie	48OUZ
symbol	OUZ
obowiazuje od	2025-01-27
obowiazuje do	obecnie
status	w opracowaniu https://inspire.ec.europa.eu/codelist/ProcessStepGeneralValue /elaboration
charakter ustalenia	ogólnie wiążące https://inspire.ec.europa.eu/codelist/RegulationNatureValue /generallyBinding
geometria	
plan	https://www.gov.pl/zagospodarowanieprzestrzenne/app /AktPlanowaniaPrzestrzennego/PL.ZIPPZP.10584/062007-POG/1POG
obszar uzupelnienia zabudowy	PL.ZIPPZP.10584_062007-POG_1POG-49OUZ_20251115T221605
identifier	https://www.gov.pl/zagospodarowanieprzestrzenne/app /ObszarUzupelnieniaZabudowy/PL.ZIPPZP.10584/062007-POG/1POG-49OUZ/20251115T221605
przestrzen nazw	PL.ZIPPZP.10584/062007-POG
lokalny id	1POG-49OUZ
wersja id	20251115T221605
poczatek wersji obiektu	2025-11-15T22:16:05
nazwa	Obszar uzupełnienia zabudowy
oznaczenie	49OUZ
symbol	OUZ
obowiazuje od	2025-01-27

obowiazuje do	obecnie
status	w opracowaniu https://inspire.ec.europa.eu/codelist/ProcessStepGeneralValue/elaboration
charakter ustalenia	ogólnie wiążące https://inspire.ec.europa.eu/codelist/RegulationNatureValue/generallyBinding
geometria	
plan	https://www.gov.pl/zagospodarowanieprzestrzenne/app/AktPlanowaniaPrzestrzennego/PL.ZIPPZP.10584/062007-POG/1POG

obszar uzupelnienia zabudowy	PL.ZIPPZP.10584_062007-POG_1POG-50OUZ_20251115T221607
identifier	https://www.gov.pl/zagospodarowanieprzestrzenne/app/ObszarUzupelnieniaZabudowy/PL.ZIPPZP.10584/062007-POG/1POG-50OUZ/20251115T221607
przestrzen nazw	PL.ZIPPZP.10584/062007-POG
lokalny id	1POG-50OUZ
wersja id	20251115T221607
poczatek wersji obiektu	2025-11-15T22:16:07
nazwa	Obszar uzupełnienia zabudowy
oznaczenie	50OUZ
symbol	OUZ
obowiazuje od	2025-01-27
obowiazuje do	obecnie
status	w opracowaniu https://inspire.ec.europa.eu/codelist/ProcessStepGeneralValue/elaboration
charakter ustalenia	ogólnie wiążące https://inspire.ec.europa.eu/codelist/RegulationNatureValue/generallyBinding
geometria	



plan	https://www.gov.pl/zagospodarowanieprzestrzenne/app/AktPlanowaniaPrzestrzennego/PL.ZIPPZP.10584/062007-POG/1POG
obszar uzupelnienia zabudowy	PL.ZIPPZP.10584_062007-POG_1POG-51OUZ_20251115T221611
identifier	https://www.gov.pl/zagospodarowanieprzestrzenne/app/ObszarUzupelnieniaZabudowy/PL.ZIPPZP.10584/062007-POG/1POG-51OUZ/20251115T221611
przestrzen nazw	PL.ZIPPZP.10584/062007-POG
lokalny id	1POG-51OUZ
wersja id	20251115T221611
poczatek wersji obiektu	2025-11-15T22:16:11
nazwa	Obszar uzupełnienia zabudowy
oznaczenie	51OUZ
symbol	OUZ
obowiazuje od	2025-01-27
obowiazuje do	obecnie
status	w opracowaniu https://inspire.ec.europa.eu/codelist/ProcessStepGeneralValue/elaboration
charakter ustalenia	ogólnie wiążące https://inspire.ec.europa.eu/codelist/RegulationNatureValue/generallyBinding
geometria	
plan	https://www.gov.pl/zagospodarowanieprzestrzenne/app/AktPlanowaniaPrzestrzennego/PL.ZIPPZP.10584/062007-POG/1POG
obszar uzupelnienia zabudowy	PL.ZIPPZP.10584_062007-POG_1POG-52OUZ_20251115T221613
identifier	https://www.gov.pl/zagospodarowanieprzestrzenne/app

	/ObszarUzupelnieniaZabudowy/PL.ZIPPZP.10584/062007-POG/1POG-52OUZ/20251115T221613
przestrzen nazw	PL.ZIPPZP.10584/062007-POG
lokalny id	1POG-52OUZ
wersja id	20251115T221613
poczatek wersji obiektu	2025-11-15T22:16:13
nazwa	Obszar uzupełnienia zabudowy
oznaczenie	52OUZ
symbol	OUZ
obowiazuje od	2025-01-27
obowiazuje do	obecnie
status	w opracowaniu https://inspire.ec.europa.eu/codelist/ProcessStepGeneralValue/elaboration
charakter ustalenia	ogólnie wiążące https://inspire.ec.europa.eu/codelist/RegulationNatureValue/generallyBinding
geometria	
plan	https://www.gov.pl/zagospodarowanieprzestrzenne/app/AktPlanowaniaPrzestrzennego/PL.ZIPPZP.10584/062007-POG/1POG

obszar uzupelnienia zabudowy	PL.ZIPPZP.10584_062007-POG_1POG-53OUZ_20251115T221615
identifier	https://www.gov.pl/zagospodarowanieprzestrzenne/app/ObszarUzupelnieniaZabudowy/PL.ZIPPZP.10584/062007-POG/1POG-53OUZ/20251115T221615
przestrzen nazw	PL.ZIPPZP.10584/062007-POG
lokalny id	1POG-53OUZ
wersja id	20251115T221615
poczatek wersji obiektu	2025-11-15T22:16:15
nazwa	Obszar uzupełnienia zabudowy
oznaczenie	53OUZ
symbol	OUZ
obowiazuje od	2025-01-27
obowiazuje do	obecnie
status	w opracowaniu https://inspire.ec.europa.eu/codelist/ProcessStepGeneralValue

	/elaboration
charakter ustalenia	ogólnie wiążące https://inspire.ec.europa.eu/codelist/RegulationNatureValue /generallyBinding
geometria	
plan	https://www.gov.pl/zagospodarowanieprzestrzenne/app /AktPlanowaniaPrzestrzennego/PL.ZIPPZP.10584/062007-POG/1POG

obszar uzupelnienia zabudowy	PL.ZIPPZP.10584_062007-POG_1POG-54OUZ_20251115T221623
identifier	https://www.gov.pl/zagospodarowanieprzestrzenne/app /ObszarUzupelnieniaZabudowy/PL.ZIPPZP.10584/062007-POG/1POG-54OUZ/20251115T221623
przestrzen nazw	PL.ZIPPZP.10584/062007-POG
lokalny id	1POG-54OUZ
wersja id	20251115T221623
poczatek wersji obiektu	2025-11-15T22:16:23
nazwa	Obszar uzupełnienia zabudowy
oznaczenie	54OUZ
symbol	OUZ
obowiazuje od	2025-01-27
obowiazuje do	obecnie
status	w opracowaniu https://inspire.ec.europa.eu/codelist/ProcessStepGeneralValue /elaboration
charakter ustalenia	ogólnie wiążące https://inspire.ec.europa.eu/codelist/RegulationNatureValue /generallyBinding
geometria	
plan	https://www.gov.pl/zagospodarowanieprzestrzenne/app

	/AktPlanowaniaPrzestrzennego/PL.ZIPPZP.10584/062007-POG/1POG
obszar uzupelnienia zabudowy	PL.ZIPPZP.10584_062007-POG_1POG-55OUZ_20251115T221625
identifier	https://www.gov.pl/zagospodarowanieprzestrzenne/app /ObszarUzupelnieniaZabudowy/PL.ZIPPZP.10584/062007-POG/1POG-55OUZ/20251115T221625
przestrzen nazw	PL.ZIPPZP.10584/062007-POG
lokalny id	1POG-55OUZ
wersja id	20251115T221625
poczatek wersji obiektu	2025-11-15T22:16:25
nazwa	Obszar uzupełnienia zabudowy
oznaczenie	55OUZ
symbol	OUZ
obowiazuje od	2025-01-27
obowiazuje do	obecnie
status	w opracowaniu https://inspire.ec.europa.eu/codelist/ProcessStepGeneralValue /elaboration
charakter ustalenia	ogólnie wiążące https://inspire.ec.europa.eu/codelist/RegulationNatureValue /generallyBinding
geometria	
plan	https://www.gov.pl/zagospodarowanieprzestrzenne/app /AktPlanowaniaPrzestrzennego/PL.ZIPPZP.10584/062007-POG/1POG
obszar uzupelnienia zabudowy	PL.ZIPPZP.10584_062007-POG_1POG-56OUZ_20251115T221627
identifier	https://www.gov.pl/zagospodarowanieprzestrzenne/app /ObszarUzupelnieniaZabudowy/PL.ZIPPZP.10584/062007-POG/1POG-56OUZ/20251115T221627
przestrzen nazw	PL.ZIPPZP.10584/062007-POG
lokalny id	1POG-56OUZ
wersja id	20251115T221627
poczatek wersji obiektu	2025-11-15T22:16:27
nazwa	Obszar uzupełnienia zabudowy
oznaczenie	56OUZ
symbol	OUZ
obowiazuje od	2025-01-27

obowiazuje do	obecnie
status	w opracowaniu https://inspire.ec.europa.eu/codelist/ProcessStepGeneralValue/elaboration
charakter ustalenia	ogólnie wiążące https://inspire.ec.europa.eu/codelist/RegulationNatureValue/generallyBinding
geometria	
plan	https://www.gov.pl/zagospodarowanieprzestrzenne/app/AktPlanowaniaPrzestrzennego/PL.ZIPPZP.10584/062007-POG/1POG

obszar uzupelnienia zabudowy	PL.ZIPPZP.10584_062007-POG_1POG-57OUZ_20251115T221628
identifier	https://www.gov.pl/zagospodarowanieprzestrzenne/app/ObszarUzupelnieniaZabudowy/PL.ZIPPZP.10584/062007-POG/1POG-57OUZ/20251115T221628
przestrzen nazw	PL.ZIPPZP.10584/062007-POG
lokalny id	1POG-57OUZ
wersja id	20251115T221628
poczatek wersji obiektu	2025-11-15T22:16:28
nazwa	Obszar uzupełnienia zabudowy
oznaczenie	57OUZ
symbol	OUZ
obowiazuje od	2025-01-27
obowiazuje do	obecnie
status	w opracowaniu https://inspire.ec.europa.eu/codelist/ProcessStepGeneralValue/elaboration
charakter ustalenia	ogólnie wiążące https://inspire.ec.europa.eu/codelist/RegulationNatureValue/generallyBinding
geometria	



plan	https://www.gov.pl/zagospodarowanieprzestrzenne/app/AktPlanowaniaPrzestrzennego/PL.ZIPPZP.10584/062007-POG/1POG
obszar uzupelnienia zabudowy	PL.ZIPPZP.10584_062007-POG_1POG-58OUZ_20251115T221631
identifier	https://www.gov.pl/zagospodarowanieprzestrzenne/app/ObszarUzupelnieniaZabudowy/PL.ZIPPZP.10584/062007-POG/1POG-58OUZ/20251115T221631
przestrzen nazw	PL.ZIPPZP.10584/062007-POG
lokalny id	1POG-58OUZ
wersja id	20251115T221631
poczatek wersji obiektu	2025-11-15T22:16:31
nazwa	Obszar uzupełnienia zabudowy
oznaczenie	58OUZ
symbol	OUZ
obowiazuje od	2025-01-27
obowiazuje do	obecnie
status	w opracowaniu https://inspire.ec.europa.eu/codelist/ProcessStepGeneralValue/elaboration
charakter ustalenia	ogólnie wiążące https://inspire.ec.europa.eu/codelist/RegulationNatureValue/generallyBinding
geometria	
plan	https://www.gov.pl/zagospodarowanieprzestrzenne/app/AktPlanowaniaPrzestrzennego/PL.ZIPPZP.10584/062007-POG/1POG
obszar uzupelnienia zabudowy	PL.ZIPPZP.10584_062007-POG_1POG-59OUZ_20251115T221633
identifier	https://www.gov.pl/zagospodarowanieprzestrzenne/app

	/ObszarUzupelnieniaZabudowy/PL.ZIPPZP.10584/062007-POG/1POG-59OUZ/20251115T221633
przestrzen nazw	PL.ZIPPZP.10584/062007-POG
lokalny id	1POG-59OUZ
wersja id	20251115T221633
poczatek wersji obiektu	2025-11-15T22:16:33
nazwa	Obszar uzupełnienia zabudowy
oznaczenie	59OUZ
symbol	OUZ
obowiazuje od	2025-01-27
obowiazuje do	obecnie
status	w opracowaniu https://inspire.ec.europa.eu/codelist/ProcessStepGeneralValue/elaboration
charakter ustalenia	ogólnie wiążące https://inspire.ec.europa.eu/codelist/RegulationNatureValue/generallyBinding
geometria	
plan	https://www.gov.pl/zagospodarowanieprzestrzenne/app/AktPlanowaniaPrzestrzennego/PL.ZIPPZP.10584/062007-POG/1POG

obszar uzupelnienia zabudowy	PL.ZIPPZP.10584_062007-POG_1POG-60OUZ_20251115T221635
identifier	https://www.gov.pl/zagospodarowanieprzestrzenne/app/ObszarUzupelnieniaZabudowy/PL.ZIPPZP.10584/062007-POG/1POG-60OUZ/20251115T221635
przestrzen nazw	PL.ZIPPZP.10584/062007-POG
lokalny id	1POG-60OUZ
wersja id	20251115T221635
poczatek wersji obiektu	2025-11-15T22:16:35
nazwa	Obszar uzupełnienia zabudowy
oznaczenie	60OUZ
symbol	OUZ
obowiazuje od	2025-01-27
obowiazuje do	obecnie
status	w opracowaniu https://inspire.ec.europa.eu/codelist/ProcessStepGeneralValue

	/elaboration
charakter ustalenia	ogólnie wiążące https://inspire.ec.europa.eu/codelist/RegulationNatureValue /generallyBinding
geometria	
plan	https://www.gov.pl/zagospodarowanieprzestrzenne/app /AktPlanowaniaPrzestrzennego/PL.ZIPPZP.10584/062007-POG/1POG

obszar uzupelnienia zabudowy	PL.ZIPPZP.10584_062007-POG_1POG-61OUZ_20251115T221642
identifier	https://www.gov.pl/zagospodarowanieprzestrzenne/app /ObszarUzupelnieniaZabudowy/PL.ZIPPZP.10584/062007-POG/1POG-61OUZ/20251115T221642
przestrzen nazw	PL.ZIPPZP.10584/062007-POG
lokalny id	1POG-61OUZ
wersja id	20251115T221642
poczatek wersji obiektu	2025-11-15T22:16:42
nazwa	Obszar uzupełnienia zabudowy
oznaczenie	61OUZ
symbol	OUZ
obowiazuje od	2025-01-27
obowiazuje do	obecnie
status	w opracowaniu https://inspire.ec.europa.eu/codelist/ProcessStepGeneralValue /elaboration
charakter ustalenia	ogólnie wiążące https://inspire.ec.europa.eu/codelist/RegulationNatureValue /generallyBinding
geometria	
plan	https://www.gov.pl/zagospodarowanieprzestrzenne/app

	/AktPlanowaniaPrzestrzennego/PL.ZIPPZP.10584/062007-POG/1POG
obszar uzupelnienia zabudowy	PL.ZIPPZP.10584_062007-POG_1POG-62OUZ_20251115T221648
identifier	https://www.gov.pl/zagospodarowanieprzestrzenne/app /ObszarUzupelnieniaZabudowy/PL.ZIPPZP.10584/062007-POG/1POG-62OUZ/20251115T221648
przestrzen nazw	PL.ZIPPZP.10584/062007-POG
lokalny id	1POG-62OUZ
wersja id	20251115T221648
poczatek wersji obiektu	2025-11-15T22:16:48
nazwa	Obszar uzupełnienia zabudowy
oznaczenie	62OUZ
symbol	OUZ
obowiazuje od	2025-01-27
obowiazuje do	obecnie
status	w opracowaniu https://inspire.ec.europa.eu/codelist/ProcessStepGeneralValue /elaboration
charakter ustalenia	ogólnie wiążące https://inspire.ec.europa.eu/codelist/RegulationNatureValue /generallyBinding
geometria	
plan	https://www.gov.pl/zagospodarowanieprzestrzenne/app /AktPlanowaniaPrzestrzennego/PL.ZIPPZP.10584/062007-POG/1POG
obszar uzupelnienia zabudowy	PL.ZIPPZP.10584_062007-POG_1POG-63OUZ_20251115T221645
identifier	https://www.gov.pl/zagospodarowanieprzestrzenne/app /ObszarUzupelnieniaZabudowy/PL.ZIPPZP.10584/062007-POG/1POG-63OUZ/20251115T221645
przestrzen nazw	PL.ZIPPZP.10584/062007-POG
lokalny id	1POG-63OUZ
wersja id	20251115T221645
poczatek wersji obiektu	2025-11-15T22:16:45
nazwa	Obszar uzupełnienia zabudowy
oznaczenie	63OUZ
symbol	OUZ
obowiazuje od	2025-01-27

obowiazuje do	obecnie
status	w opracowaniu https://inspire.ec.europa.eu/codelist/ProcessStepGeneralValue/elaboration
charakter ustalenia	ogólnie wiążące https://inspire.ec.europa.eu/codelist/RegulationNatureValue/generallyBinding
geometria	
plan	https://www.gov.pl/zagospodarowanieprzestrzenne/app/AktPlanowaniaPrzestrzennego/PL.ZIPPZP.10584/062007-POG/1POG

obszar uzupelnienia zabudowy	PL.ZIPPZP.10584_062007-POG_1POG-64OUZ_20251115T225749
identifier	https://www.gov.pl/zagospodarowanieprzestrzenne/app/ObszarUzupelnieniaZabudowy/PL.ZIPPZP.10584/062007-POG/1POG-64OUZ/20251115T225749
przestrzen nazw	PL.ZIPPZP.10584/062007-POG
lokalny id	1POG-64OUZ
wersja id	20251115T225749
poczatek wersji obiektu	2025-11-15T22:57:49
nazwa	Obszar uzupełnienia zabudowy
oznaczenie	64OUZ
symbol	OUZ
obowiazuje od	2025-01-27
obowiazuje do	obecnie
status	w opracowaniu https://inspire.ec.europa.eu/codelist/ProcessStepGeneralValue/elaboration
charakter ustalenia	ogólnie wiążące https://inspire.ec.europa.eu/codelist/RegulationNatureValue/generallyBinding
geometria	



plan	https://www.gov.pl/zagospodarowanieprzestrzenne/app /AktPlanowaniaPrzestrzennego/PL.ZIPPZP.10584/062007-POG/1POG
obszar uzupelnienia zabudowy	PL.ZIPPZP.10584_062007-POG_1POG-65OUZ_20251115T221703
identifier	https://www.gov.pl/zagospodarowanieprzestrzenne/app /ObszarUzupelnieniaZabudowy/PL.ZIPPZP.10584/062007-POG/1POG-65OUZ/20251115T221703
przestrzen nazw	PL.ZIPPZP.10584/062007-POG
lokalny id	1POG-65OUZ
wersja id	20251115T221703
poczatek wersji obiektu	2025-11-15T22:17:03
nazwa	Obszar uzupełnienia zabudowy
oznaczenie	65OUZ
symbol	OUZ
obowiazuje od	2025-01-27
obowiazuje do	obecnie
status	w opracowaniu https://inspire.ec.europa.eu/codelist/ProcessStepGeneralValue /elaboration
charakter ustalenia	ogólnie wiążące https://inspire.ec.europa.eu/codelist/RegulationNatureValue /generallyBinding
geometria	



plan	https://www.gov.pl/zagospodarowanieprzestrzenne/app /AktPlanowaniaPrzestrzennego/PL.ZIPPZP.10584/062007-POG/1POG
obszar uzupelnienia zabudowy	PL.ZIPPZP.10584_062007-POG_1POG-66OUZ_20251115T221705
identifier	https://www.gov.pl/zagospodarowanieprzestrzenne/app

	/ObszarUzupelnieniaZabudowy/PL.ZIPPZP.10584/062007-POG/1POG-66OUZ/20251115T221705
przestrzen nazw	PL.ZIPPZP.10584/062007-POG
lokalny id	1POG-66OUZ
wersja id	20251115T221705
poczatek wersji obiektu	2025-11-15T22:17:05
nazwa	Obszar uzupełnienia zabudowy
oznaczenie	66OUZ
symbol	OUZ
obowiazuje od	2025-01-27
obowiazuje do	obecnie
status	w opracowaniu https://inspire.ec.europa.eu/codelist/ProcessStepGeneralValue/elaboration
charakter ustalenia	ogólnie wiążące https://inspire.ec.europa.eu/codelist/RegulationNatureValue/generallyBinding
geometria	
plan	https://www.gov.pl/zagospodarowanieprzestrzenne/app/AktPlanowaniaPrzestrzennego/PL.ZIPPZP.10584/062007-POG/1POG

obszar uzupelnienia zabudowy	PL.ZIPPZP.10584_062007-POG_1POG-67OUZ_20251115T221707
identifier	https://www.gov.pl/zagospodarowanieprzestrzenne/app/ObszarUzupelnieniaZabudowy/PL.ZIPPZP.10584/062007-POG/1POG-67OUZ/20251115T221707
przestrzen nazw	PL.ZIPPZP.10584/062007-POG
lokalny id	1POG-67OUZ
wersja id	20251115T221707
poczatek wersji obiektu	2025-11-15T22:17:07
nazwa	Obszar uzupełnienia zabudowy
oznaczenie	67OUZ
symbol	OUZ
obowiazuje od	2025-01-27
obowiazuje do	obecnie
status	w opracowaniu https://inspire.ec.europa.eu/codelist/ProcessStepGeneralValue

	/elaboration
charakter ustalenia	ogólnie wiążące https://inspire.ec.europa.eu/codelist/RegulationNatureValue /generallyBinding
geometria	
plan	https://www.gov.pl/zagospodarowanieprzestrzenne/app /AktPlanowaniaPrzestrzennego/PL.ZIPPZP.10584/062007-POG/1POG

obszar uzupelnienia zabudowy	PL.ZIPPZP.10584_062007-POG_1POG-68OUZ_20251115T221709
identifier	https://www.gov.pl/zagospodarowanieprzestrzenne/app /ObszarUzupelnieniaZabudowy/PL.ZIPPZP.10584/062007-POG/1POG-68OUZ/20251115T221709
przestrzen nazw	PL.ZIPPZP.10584/062007-POG
lokalny id	1POG-68OUZ
wersja id	20251115T221709
poczatek wersji obiektu	2025-11-15T22:17:09
nazwa	Obszar uzupełnienia zabudowy
oznaczenie	68OUZ
symbol	OUZ
obowiazuje od	2025-01-27
obowiazuje do	obecnie
status	w opracowaniu https://inspire.ec.europa.eu/codelist/ProcessStepGeneralValue /elaboration
charakter ustalenia	ogólnie wiążące https://inspire.ec.europa.eu/codelist/RegulationNatureValue /generallyBinding
geometria	
plan	https://www.gov.pl/zagospodarowanieprzestrzenne/app

	/AktPlanowaniaPrzestrzennego/PL.ZIPPZP.10584/062007-POG/1POG
obszar uzupelnienia zabudowy	PL.ZIPPZP.10584_062007-POG_1POG-69OUZ_20251115T221712
identifier	https://www.gov.pl/zagospodarowanieprzestrzenne/app /ObszarUzupelnieniaZabudowy/PL.ZIPPZP.10584/062007-POG/1POG-69OUZ/20251115T221712
przestrzen nazw	PL.ZIPPZP.10584/062007-POG
lokalny id	1POG-69OUZ
wersja id	20251115T221712
poczatek wersji obiektu	2025-11-15T22:17:12
nazwa	Obszar uzupełnienia zabudowy
oznaczenie	69OUZ
symbol	OUZ
obowiazuje od	2025-01-27
obowiazuje do	obecnie
status	w opracowaniu https://inspire.ec.europa.eu/codelist/ProcessStepGeneralValue /elaboration
charakter ustalenia	ogólnie wiążące https://inspire.ec.europa.eu/codelist/RegulationNatureValue /generallyBinding
geometria	
plan	https://www.gov.pl/zagospodarowanieprzestrzenne/app /AktPlanowaniaPrzestrzennego/PL.ZIPPZP.10584/062007-POG/1POG
obszar uzupelnienia zabudowy	PL.ZIPPZP.10584_062007-POG_1POG-70OUZ_20251115T221713
identifier	https://www.gov.pl/zagospodarowanieprzestrzenne/app /ObszarUzupelnieniaZabudowy/PL.ZIPPZP.10584/062007-POG/1POG-70OUZ/20251115T221713
przestrzen nazw	PL.ZIPPZP.10584/062007-POG
lokalny id	1POG-70OUZ
wersja id	20251115T221713
poczatek wersji obiektu	2025-11-15T22:17:13
nazwa	Obszar uzupełnienia zabudowy
oznaczenie	70OUZ
symbol	OUZ
obowiazuje od	2025-01-27

obowiazuje do	obecnie
status	w opracowaniu https://inspire.ec.europa.eu/codelist/ProcessStepGeneralValue/elaboration
charakter ustalenia	ogólnie wiążące https://inspire.ec.europa.eu/codelist/RegulationNatureValue/generallyBinding
geometria	
plan	https://www.gov.pl/zagospodarowanieprzestrzenne/app/AktPlanowaniaPrzestrzennego/PL.ZIPPZP.10584/062007-POG/1POG

obszar uzupelnienia zabudowy	PL.ZIPPZP.10584_062007-POG_1POG-71OUZ_20251115T221716
identifier	https://www.gov.pl/zagospodarowanieprzestrzenne/app/ObszarUzupelnieniaZabudowy/PL.ZIPPZP.10584/062007-POG/1POG-71OUZ/20251115T221716
przestrzen nazw	PL.ZIPPZP.10584/062007-POG
lokalny id	1POG-71OUZ
wersja id	20251115T221716
poczatek wersji obiektu	2025-11-15T22:17:16
nazwa	Obszar uzupełnienia zabudowy
oznaczenie	71OUZ
symbol	OUZ
obowiazuje od	2025-01-27
obowiazuje do	obecnie
status	w opracowaniu https://inspire.ec.europa.eu/codelist/ProcessStepGeneralValue/elaboration
charakter ustalenia	ogólnie wiążące https://inspire.ec.europa.eu/codelist/RegulationNatureValue/generallyBinding
geometria	



plan	https://www.gov.pl/zagospodarowanieprzestrzenne/app /AktPlanowaniaPrzestrzennego/PL.ZIPPZP.10584/062007-POG/1POG

obszar uzupelnienia zabudowy	PL.ZIPPZP.10584_062007-POG_1POG-72OUZ_20251115T221720
identifier	https://www.gov.pl/zagospodarowanieprzestrzenne/app /ObszarUzupelnieniaZabudowy/PL.ZIPPZP.10584/062007-POG/1POG-72OUZ/20251115T221720
przestrzen nazw	PL.ZIPPZP.10584/062007-POG
lokalny id	1POG-72OUZ
wersja id	20251115T221720
poczatek wersji obiektu	2025-11-15T22:17:20
nazwa	Obszar uzupełnienia zabudowy
oznaczenie	72OUZ
symbol	OUZ
obowiazuje od	2025-01-27
obowiazuje do	obecnie
status	w opracowaniu https://inspire.ec.europa.eu/codelist/ProcessStepGeneralValue /elaboration
charakter ustalenia	ogólnie wiążące https://inspire.ec.europa.eu/codelist/RegulationNatureValue /generallyBinding
geometria	
plan	https://www.gov.pl/zagospodarowanieprzestrzenne/app /AktPlanowaniaPrzestrzennego/PL.ZIPPZP.10584/062007-POG/1POG

obszar uzupelnienia zabudowy	PL.ZIPPZP.10584_062007-POG_1POG-73OUZ_20251115T221722
identifier	https://www.gov.pl/zagospodarowanieprzestrzenne/app

	/ObszarUzupelnieniaZabudowy/PL.ZIPPZP.10584/062007-POG/1POG-73OUZ/20251115T221722
przestrzen nazw	PL.ZIPPZP.10584/062007-POG
lokalny id	1POG-73OUZ
wersja id	20251115T221722
poczatek wersji obiektu	2025-11-15T22:17:22
nazwa	Obszar uzupełnienia zabudowy
oznaczenie	73OUZ
symbol	OUZ
obowiazuje od	2025-01-27
obowiazuje do	obecnie
status	w opracowaniu https://inspire.ec.europa.eu/codelist/ProcessStepGeneralValue/elaboration
charakter ustalenia	ogólnie wiążące https://inspire.ec.europa.eu/codelist/RegulationNatureValue/generallyBinding
geometria	
plan	https://www.gov.pl/zagospodarowanieprzestrzenne/app/AktPlanowaniaPrzestrzennego/PL.ZIPPZP.10584/062007-POG/1POG

obszar uzupelnienia zabudowy	PL.ZIPPZP.10584_062007-POG_1POG-74OUZ_20251115T221724
identifier	https://www.gov.pl/zagospodarowanieprzestrzenne/app/ObszarUzupelnieniaZabudowy/PL.ZIPPZP.10584/062007-POG/1POG-74OUZ/20251115T221724
przestrzen nazw	PL.ZIPPZP.10584/062007-POG
lokalny id	1POG-74OUZ
wersja id	20251115T221724
poczatek wersji obiektu	2025-11-15T22:17:24
nazwa	Obszar uzupełnienia zabudowy
oznaczenie	74OUZ
symbol	OUZ
obowiazuje od	2025-01-27
obowiazuje do	obecnie
status	w opracowaniu https://inspire.ec.europa.eu/codelist/ProcessStepGeneralValue

	/elaboration
charakter ustalenia	ogólnie wiążące https://inspire.ec.europa.eu/codelist/RegulationNatureValue /generallyBinding
geometria	
plan	https://www.gov.pl/zagospodarowanieprzestrzenne/app /AktPlanowaniaPrzestrzennego/PL.ZIPPZP.10584/062007-POG/1POG

obszar uzupelnienia zabudowy	PL.ZIPPZP.10584_062007-POG_1POG-75OUZ_20251115T221726
identifier	https://www.gov.pl/zagospodarowanieprzestrzenne/app /ObszarUzupelnieniaZabudowy/PL.ZIPPZP.10584/062007-POG/1POG-75OUZ/20251115T221726
przestrzen nazw	PL.ZIPPZP.10584/062007-POG
lokalny id	1POG-75OUZ
wersja id	20251115T221726
poczatek wersji obiektu	2025-11-15T22:17:26
nazwa	Obszar uzupełnienia zabudowy
oznaczenie	75OUZ
symbol	OUZ
obowiazuje od	2025-01-27
obowiazuje do	obecnie
status	w opracowaniu https://inspire.ec.europa.eu/codelist/ProcessStepGeneralValue /elaboration
charakter ustalenia	ogólnie wiążące https://inspire.ec.europa.eu/codelist/RegulationNatureValue /generallyBinding
geometria	
plan	https://www.gov.pl/zagospodarowanieprzestrzenne/app

	/AktPlanowaniaPrzestrzennego/PL.ZIPPZP.10584/062007-POG/1POG
obszar uzupelnienia zabudowy	PL.ZIPPZP.10584_062007-POG_1POG-76OUZ_20251115T221744
identifier	https://www.gov.pl/zagospodarowanieprzestrzenne/app /ObszarUzupelnieniaZabudowy/PL.ZIPPZP.10584/062007-POG/1POG-76OUZ/20251115T221744
przestrzen nazw	PL.ZIPPZP.10584/062007-POG
lokalny id	1POG-76OUZ
wersja id	20251115T221744
poczatek wersji obiektu	2025-11-15T22:17:44
nazwa	Obszar uzupełnienia zabudowy
oznaczenie	76OUZ
symbol	OUZ
obowiazuje od	2025-01-27
obowiazuje do	obecnie
status	w opracowaniu https://inspire.ec.europa.eu/codelist/ProcessStepGeneralValue /elaboration
charakter ustalenia	ogólnie wiążące https://inspire.ec.europa.eu/codelist/RegulationNatureValue /generallyBinding
geometria	
plan	https://www.gov.pl/zagospodarowanieprzestrzenne/app /AktPlanowaniaPrzestrzennego/PL.ZIPPZP.10584/062007-POG/1POG
obszar uzupelnienia zabudowy	PL.ZIPPZP.10584_062007-POG_1POG-77OUZ_20251115T225819
identifier	https://www.gov.pl/zagospodarowanieprzestrzenne/app /ObszarUzupelnieniaZabudowy/PL.ZIPPZP.10584/062007-POG/1POG-77OUZ/20251115T225819
przestrzen nazw	PL.ZIPPZP.10584/062007-POG
lokalny id	1POG-77OUZ
wersja id	20251115T225819
poczatek wersji obiektu	2025-11-15T22:58:19
nazwa	Obszar uzupełnienia zabudowy
oznaczenie	77OUZ
symbol	OUZ
obowiazuje od	2025-01-27

obowiazuje do	obecnie
status	w opracowaniu https://inspire.ec.europa.eu/codelist/ProcessStepGeneralValue/elaboration
charakter ustalenia	ogólnie wiążące https://inspire.ec.europa.eu/codelist/RegulationNatureValue/generallyBinding
geometria	
plan	https://www.gov.pl/zagospodarowanieprzestrzenne/app/AktPlanowaniaPrzestrzennego/PL.ZIPPZP.10584/062007-POG/1POG

obszar uzupelnienia zabudowy	PL.ZIPPZP.10584_062007-POG_1POG-78OUZ_20251115T221759
identifier	https://www.gov.pl/zagospodarowanieprzestrzenne/app/ObszarUzupelnieniaZabudowy/PL.ZIPPZP.10584/062007-POG/1POG-78OUZ/20251115T221759
przestrzen nazw	PL.ZIPPZP.10584/062007-POG
lokalny id	1POG-78OUZ
wersja id	20251115T221759
poczatek wersji obiektu	2025-11-15T22:17:59
nazwa	Obszar uzupełnienia zabudowy
oznaczenie	78OUZ
symbol	OUZ
obowiazuje od	2025-01-27
obowiazuje do	obecnie
status	w opracowaniu https://inspire.ec.europa.eu/codelist/ProcessStepGeneralValue/elaboration
charakter ustalenia	ogólnie wiążące https://inspire.ec.europa.eu/codelist/RegulationNatureValue/generallyBinding
geometria	



plan	https://www.gov.pl/zagospodarowanieprzestrzenne/app/AktPlanowaniaPrzestrzennego/PL.ZIPPZP.10584/062007-POG/1POG
obszar uzupelnienia zabudowy	PL.ZIPPZP.10584_062007-POG_1POG-79OUZ_20251115T221801
identifier	https://www.gov.pl/zagospodarowanieprzestrzenne/app/ObszarUzupelnieniaZabudowy/PL.ZIPPZP.10584/062007-POG/1POG-79OUZ/20251115T221801
przestrzen nazw	PL.ZIPPZP.10584/062007-POG
lokalny id	1POG-79OUZ
wersja id	20251115T221801
poczatek wersji obiektu	2025-11-15T22:18:01
nazwa	Obszar uzupełnienia zabudowy
oznaczenie	79OUZ
symbol	OUZ
obowiazuje od	2025-01-27
obowiazuje do	obecnie
status	w opracowaniu https://inspire.ec.europa.eu/codelist/ProcessStepGeneralValue/elaboration
charakter ustalenia	ogólnie wiążące https://inspire.ec.europa.eu/codelist/RegulationNatureValue/generallyBinding
geometria	
plan	https://www.gov.pl/zagospodarowanieprzestrzenne/app/AktPlanowaniaPrzestrzennego/PL.ZIPPZP.10584/062007-POG/1POG
obszar uzupelnienia zabudowy	PL.ZIPPZP.10584_062007-POG_1POG-80OUZ_20251115T225835
identifier	https://www.gov.pl/zagospodarowanieprzestrzenne/app

	/ObszarUzupelnieniaZabudowy/PL.ZIPPZP.10584/062007-POG/1POG-80OUZ/20251115T225835
przestrzen nazw	PL.ZIPPZP.10584/062007-POG
lokalny id	1POG-80OUZ
wersja id	20251115T225835
poczatek wersji obiektu	2025-11-15T22:58:35
nazwa	Obszar uzupełnienia zabudowy
oznaczenie	80OUZ
symbol	OUZ
obowiazuje od	2025-01-27
obowiazuje do	obecnie
status	w opracowaniu https://inspire.ec.europa.eu/codelist/ProcessStepGeneralValue/elaboration
charakter ustalenia	ogólnie wiążące https://inspire.ec.europa.eu/codelist/RegulationNatureValue/generallyBinding
geometria	
plan	https://www.gov.pl/zagospodarowanieprzestrzenne/app/AktPlanowaniaPrzestrzennego/PL.ZIPPZP.10584/062007-POG/1POG

obszar uzupelnienia zabudowy	PL.ZIPPZP.10584_062007-POG_1POG-81OUZ_20251115T221806
identifier	https://www.gov.pl/zagospodarowanieprzestrzenne/app/ObszarUzupelnieniaZabudowy/PL.ZIPPZP.10584/062007-POG/1POG-81OUZ/20251115T221806
przestrzen nazw	PL.ZIPPZP.10584/062007-POG
lokalny id	1POG-81OUZ
wersja id	20251115T221806
poczatek wersji obiektu	2025-11-15T22:18:06
nazwa	Obszar uzupełnienia zabudowy
oznaczenie	81OUZ
symbol	OUZ
obowiazuje od	2025-01-27
obowiazuje do	obecnie
status	w opracowaniu https://inspire.ec.europa.eu/codelist/ProcessStepGeneralValue

	/elaboration
charakter ustalenia	ogólnie wiążące https://inspire.ec.europa.eu/codelist/RegulationNatureValue/generallyBinding
geometria	
plan	https://www.gov.pl/zagospodarowanieprzestrzenne/app/AktPlanowaniaPrzestrzennego/PL.ZIPPZP.10584/062007-POG/1POG

obszar uzupelnienia zabudowy	PL.ZIPPZP.10584_062007-POG_1POG-82OUZ_20251115T221808
identifier	https://www.gov.pl/zagospodarowanieprzestrzenne/app/ObszarUzupelnieniaZabudowy/PL.ZIPPZP.10584/062007-POG/1POG-82OUZ/20251115T221808
przestrzen nazw	PL.ZIPPZP.10584/062007-POG
lokalny id	1POG-82OUZ
wersja id	20251115T221808
poczatek wersji obiektu	2025-11-15T22:18:08
nazwa	Obszar uzupełnienia zabudowy
oznaczenie	82OUZ
symbol	OUZ
obowiazuje od	2025-01-27
obowiazuje do	obecnie
status	w opracowaniu https://inspire.ec.europa.eu/codelist/ProcessStepGeneralValue/elaboration
charakter ustalenia	ogólnie wiążące https://inspire.ec.europa.eu/codelist/RegulationNatureValue/generallyBinding
geometria	
plan	https://www.gov.pl/zagospodarowanieprzestrzenne/app

	/AktPlanowaniaPrzestrzennego/PL.ZIPPZP.10584/062007-POG/1POG
obszar uzupelnienia zabudowy	PL.ZIPPZP.10584_062007-POG_1POG-83OUZ_20251115T221809
identifier	https://www.gov.pl/zagospodarowanieprzestrzenne/app /ObszarUzupelnieniaZabudowy/PL.ZIPPZP.10584/062007-POG/1POG-83OUZ/20251115T221809
przestrzen nazw	PL.ZIPPZP.10584/062007-POG
lokalny id	1POG-83OUZ
wersja id	20251115T221809
poczatek wersji obiektu	2025-11-15T22:18:09
nazwa	Obszar uzupełnienia zabudowy
oznaczenie	83OUZ
symbol	OUZ
obowiazuje od	2025-01-27
obowiazuje do	obecnie
status	w opracowaniu https://inspire.ec.europa.eu/codelist/ProcessStepGeneralValue /elaboration
charakter ustalenia	ogólnie wiążące https://inspire.ec.europa.eu/codelist/RegulationNatureValue /generallyBinding
geometria	
plan	https://www.gov.pl/zagospodarowanieprzestrzenne/app /AktPlanowaniaPrzestrzennego/PL.ZIPPZP.10584/062007-POG/1POG
obszar uzupelnienia zabudowy	PL.ZIPPZP.10584_062007-POG_1POG-84OUZ_20251115T221813
identifier	https://www.gov.pl/zagospodarowanieprzestrzenne/app /ObszarUzupelnieniaZabudowy/PL.ZIPPZP.10584/062007-POG/1POG-84OUZ/20251115T221813
przestrzen nazw	PL.ZIPPZP.10584/062007-POG
lokalny id	1POG-84OUZ
wersja id	20251115T221813
poczatek wersji obiektu	2025-11-15T22:18:13
nazwa	Obszar uzupełnienia zabudowy
oznaczenie	84OUZ
symbol	OUZ
obowiazuje od	2025-01-27

obowiazuje do	obecnie
status	w opracowaniu https://inspire.ec.europa.eu/codelist/ProcessStepGeneralValue/elaboration
charakter ustalenia	ogólnie wiążące https://inspire.ec.europa.eu/codelist/RegulationNatureValue/generallyBinding
geometria	
plan	https://www.gov.pl/zagospodarowanieprzestrzenne/app/AktPlanowaniaPrzestrzennego/PL.ZIPPZP.10584/062007-POG/1POG

obszar uzupelnienia zabudowy	PL.ZIPPZP.10584_062007-POG_1POG-85OUZ_20251115T221815
identifier	https://www.gov.pl/zagospodarowanieprzestrzenne/app/ObszarUzupelnieniaZabudowy/PL.ZIPPZP.10584/062007-POG/1POG-85OUZ/20251115T221815
przestrzen nazw	PL.ZIPPZP.10584/062007-POG
lokalny id	1POG-85OUZ
wersja id	20251115T221815
poczatek wersji obiektu	2025-11-15T22:18:15
nazwa	Obszar uzupełnienia zabudowy
oznaczenie	85OUZ
symbol	OUZ
obowiazuje od	2025-01-27
obowiazuje do	obecnie
status	w opracowaniu https://inspire.ec.europa.eu/codelist/ProcessStepGeneralValue/elaboration
charakter ustalenia	ogólnie wiążące https://inspire.ec.europa.eu/codelist/RegulationNatureValue/generallyBinding
geometria	



plan	https://www.gov.pl/zagospodarowanieprzestrzenne/app /AktPlanowaniaPrzestrzennego/PL.ZIPPZP.10584/062007-POG/1POG
obszar uzupelnienia zabudowy	PL.ZIPPZP.10584_062007-POG_1POG-86OUZ_20251115T221818
identifier	https://www.gov.pl/zagospodarowanieprzestrzenne/app /ObszarUzupelnieniaZabudowy/PL.ZIPPZP.10584/062007-POG/1POG-86OUZ/20251115T221818
przestrzen nazw	PL.ZIPPZP.10584/062007-POG
lokalny id	1POG-86OUZ
wersja id	20251115T221818
poczatek wersji obiektu	2025-11-15T22:18:18
nazwa	Obszar uzupełnienia zabudowy
oznaczenie	86OUZ
symbol	OUZ
obowiazuje od	2025-01-27
obowiazuje do	obecnie
status	w opracowaniu https://inspire.ec.europa.eu/codelist/ProcessStepGeneralValue /elaboration
charakter ustalenia	ogólnie wiążące https://inspire.ec.europa.eu/codelist/RegulationNatureValue /generallyBinding
geometria	
plan	https://www.gov.pl/zagospodarowanieprzestrzenne/app /AktPlanowaniaPrzestrzennego/PL.ZIPPZP.10584/062007-POG/1POG
obszar uzupelnienia zabudowy	PL.ZIPPZP.10584_062007-POG_1POG-87OUZ_20251115T221820
identifier	https://www.gov.pl/zagospodarowanieprzestrzenne/app

	/ObszarUzupelnieniaZabudowy/PL.ZIPPZP.10584/062007-POG/1POG-87OUZ/20251115T221820
przestrzen nazw	PL.ZIPPZP.10584/062007-POG
lokalny id	1POG-87OUZ
wersja id	20251115T221820
poczatek wersji obiektu	2025-11-15T22:18:20
nazwa	Obszar uzupełnienia zabudowy
oznaczenie	87OUZ
symbol	OUZ
obowiazuje od	2025-01-27
obowiazuje do	obecnie
status	w opracowaniu https://inspire.ec.europa.eu/codelist/ProcessStepGeneralValue/elaboration
charakter ustalenia	ogólnie wiążące https://inspire.ec.europa.eu/codelist/RegulationNatureValue/generallyBinding
geometria	
plan	https://www.gov.pl/zagospodarowanieprzestrzenne/app/AktPlanowaniaPrzestrzennego/PL.ZIPPZP.10584/062007-POG/1POG

obszar uzupelnienia zabudowy	PL.ZIPPZP.10584_062007-POG_1POG-88OUZ_20251115T221821
identifier	https://www.gov.pl/zagospodarowanieprzestrzenne/app/ObszarUzupelnieniaZabudowy/PL.ZIPPZP.10584/062007-POG/1POG-88OUZ/20251115T221821
przestrzen nazw	PL.ZIPPZP.10584/062007-POG
lokalny id	1POG-88OUZ
wersja id	20251115T221821
poczatek wersji obiektu	2025-11-15T22:18:21
nazwa	Obszar uzupełnienia zabudowy
oznaczenie	88OUZ
symbol	OUZ
obowiazuje od	2025-01-27
obowiazuje do	obecnie
status	w opracowaniu https://inspire.ec.europa.eu/codelist/ProcessStepGeneralValue

	/elaboration
charakter ustalenia	ogólnie wiążące https://inspire.ec.europa.eu/codelist/RegulationNatureValue/generallyBinding
geometria	
plan	https://www.gov.pl/zagospodarowanieprzestrzenne/app/AktPlanowaniaPrzestrzennego/PL.ZIPPZP.10584/062007-POG/1POG

obszar uzupelnienia zabudowy	PL.ZIPPZP.10584_062007-POG_1POG-89OUZ_20251115T221824
identifier	https://www.gov.pl/zagospodarowanieprzestrzenne/app/ObszarUzupelnieniaZabudowy/PL.ZIPPZP.10584/062007-POG/1POG-89OUZ/20251115T221824
przestrzen nazw	PL.ZIPPZP.10584/062007-POG
lokalny id	1POG-89OUZ
wersja id	20251115T221824
poczatek wersji obiektu	2025-11-15T22:18:24
nazwa	Obszar uzupełnienia zabudowy
oznaczenie	89OUZ
symbol	OUZ
obowiazuje od	2025-01-27
obowiazuje do	obecnie
status	w opracowaniu https://inspire.ec.europa.eu/codelist/ProcessStepGeneralValue/elaboration
charakter ustalenia	ogólnie wiążące https://inspire.ec.europa.eu/codelist/RegulationNatureValue/generallyBinding
geometria	
plan	https://www.gov.pl/zagospodarowanieprzestrzenne/app

	/AktPlanowaniaPrzestrzennego/PL.ZIPPZP.10584/062007-POG/1POG
obszar uzupelnienia zabudowy	PL.ZIPPZP.10584_062007-POG_1POG-90OUZ_20251115T221826
identifier	https://www.gov.pl/zagospodarowanieprzestrzenne/app /ObszarUzupelnieniaZabudowy/PL.ZIPPZP.10584/062007-POG/1POG-90OUZ/20251115T221826
przestrzen nazw	PL.ZIPPZP.10584/062007-POG
lokalny id	1POG-90OUZ
wersja id	20251115T221826
poczatek wersji obiektu	2025-11-15T22:18:26
nazwa	Obszar uzupełnienia zabudowy
oznaczenie	90OUZ
symbol	OUZ
obowiazuje od	2025-01-27
obowiazuje do	obecnie
status	w opracowaniu https://inspire.ec.europa.eu/codelist/ProcessStepGeneralValue /elaboration
charakter ustalenia	ogólnie wiążące https://inspire.ec.europa.eu/codelist/RegulationNatureValue /generallyBinding
geometria	
plan	https://www.gov.pl/zagospodarowanieprzestrzenne/app /AktPlanowaniaPrzestrzennego/PL.ZIPPZP.10584/062007-POG/1POG
obszar uzupelnienia zabudowy	PL.ZIPPZP.10584_062007-POG_1POG-91OUZ_20251115T221828
identifier	https://www.gov.pl/zagospodarowanieprzestrzenne/app /ObszarUzupelnieniaZabudowy/PL.ZIPPZP.10584/062007-POG/1POG-91OUZ/20251115T221828
przestrzen nazw	PL.ZIPPZP.10584/062007-POG
lokalny id	1POG-91OUZ
wersja id	20251115T221828
poczatek wersji obiektu	2025-11-15T22:18:28
nazwa	Obszar uzupełnienia zabudowy
oznaczenie	91OUZ
symbol	OUZ
obowiazuje od	2025-01-27

obowiazuje do	obecnie
status	w opracowaniu https://inspire.ec.europa.eu/codelist/ProcessStepGeneralValue/elaboration
charakter ustalenia	ogólnie wiążące https://inspire.ec.europa.eu/codelist/RegulationNatureValue/generallyBinding
geometria	
plan	https://www.gov.pl/zagospodarowanieprzestrzenne/app/AktPlanowaniaPrzestrzennego/PL.ZIPPZP.10584/062007-POG/1POG

obszar uzupelnienia zabudowy	PL.ZIPPZP.10584_062007-POG_1POG-92OUZ_20251115T221830
identifier	https://www.gov.pl/zagospodarowanieprzestrzenne/app/ObszarUzupelnieniaZabudowy/PL.ZIPPZP.10584/062007-POG/1POG-92OUZ/20251115T221830
przestrzen nazw	PL.ZIPPZP.10584/062007-POG
lokalny id	1POG-92OUZ
wersja id	20251115T221830
poczatek wersji obiektu	2025-11-15T22:18:30
nazwa	Obszar uzupełnienia zabudowy
oznaczenie	92OUZ
symbol	OUZ
obowiazuje od	2025-01-27
obowiazuje do	obecnie
status	w opracowaniu https://inspire.ec.europa.eu/codelist/ProcessStepGeneralValue/elaboration
charakter ustalenia	ogólnie wiążące https://inspire.ec.europa.eu/codelist/RegulationNatureValue/generallyBinding
geometria	



plan	https://www.gov.pl/zagospodarowanieprzestrzenne/app/AktPlanowaniaPrzestrzennego/PL.ZIPPZP.10584/062007-POG/1POG
obszar uzupelnienia zabudowy	PL.ZIPPZP.10584_062007-POG_1POG-93OUZ_20251115T221832
identifier	https://www.gov.pl/zagospodarowanieprzestrzenne/app/ObszarUzupelnieniaZabudowy/PL.ZIPPZP.10584/062007-POG/1POG-93OUZ/20251115T221832
przestrzen nazw	PL.ZIPPZP.10584/062007-POG
lokalny id	1POG-93OUZ
wersja id	20251115T221832
poczatek wersji obiektu	2025-11-15T22:18:32
nazwa	Obszar uzupełnienia zabudowy
oznaczenie	93OUZ
symbol	OUZ
obowiazuje od	2025-01-27
obowiazuje do	obecnie
status	w opracowaniu https://inspire.ec.europa.eu/codelist/ProcessStepGeneralValue/elaboration
charakter ustalenia	ogólnie wiążące https://inspire.ec.europa.eu/codelist/RegulationNatureValue/generallyBinding
geometria	
plan	https://www.gov.pl/zagospodarowanieprzestrzenne/app/AktPlanowaniaPrzestrzennego/PL.ZIPPZP.10584/062007-POG/1POG
obszar uzupelnienia zabudowy	PL.ZIPPZP.10584_062007-POG_1POG-94OUZ_20251115T221834
identifier	https://www.gov.pl/zagospodarowanieprzestrzenne/app

	/ObszarUzupelnieniaZabudowy/PL.ZIPPZP.10584/062007-POG/1POG-94OUZ/20251115T221834
przestrzen nazw	PL.ZIPPZP.10584/062007-POG
lokalny id	1POG-94OUZ
wersja id	20251115T221834
poczatek wersji obiektu	2025-11-15T22:18:34
nazwa	Obszar uzupełnienia zabudowy
oznaczenie	94OUZ
symbol	OUZ
obowiazuje od	2025-01-27
obowiazuje do	obecnie
status	w opracowaniu https://inspire.ec.europa.eu/codelist/ProcessStepGeneralValue/elaboration
charakter ustalenia	ogólnie wiążące https://inspire.ec.europa.eu/codelist/RegulationNatureValue/generallyBinding
geometria	
plan	https://www.gov.pl/zagospodarowanieprzestrzenne/app/AktPlanowaniaPrzestrzennego/PL.ZIPPZP.10584/062007-POG/1POG

obszar uzupelnienia zabudowy	PL.ZIPPZP.10584_062007-POG_1POG-95OUZ_20251115T221837
identifier	https://www.gov.pl/zagospodarowanieprzestrzenne/app/ObszarUzupelnieniaZabudowy/PL.ZIPPZP.10584/062007-POG/1POG-95OUZ/20251115T221837
przestrzen nazw	PL.ZIPPZP.10584/062007-POG
lokalny id	1POG-95OUZ
wersja id	20251115T221837
poczatek wersji obiektu	2025-11-15T22:18:37
nazwa	Obszar uzupełnienia zabudowy
oznaczenie	95OUZ
symbol	OUZ
obowiazuje od	2025-01-27
obowiazuje do	obecnie
status	w opracowaniu https://inspire.ec.europa.eu/codelist/ProcessStepGeneralValue

	/elaboration
charakter ustalenia	ogólnie wiążące https://inspire.ec.europa.eu/codelist/RegulationNatureValue/generallyBinding
geometria	
plan	https://www.gov.pl/zagospodarowanieprzestrzenne/app/AktPlanowaniaPrzestrzennego/PL.ZIPPZP.10584/062007-POG/1POG

obszar uzupelnienia zabudowy	PL.ZIPPZP.10584_062007-POG_1POG-96OUZ_20251115T221905
identifier	https://www.gov.pl/zagospodarowanieprzestrzenne/app/ObszarUzupelnieniaZabudowy/PL.ZIPPZP.10584/062007-POG/1POG-96OUZ/20251115T221905
przestrzen nazw	PL.ZIPPZP.10584/062007-POG
lokalny id	1POG-96OUZ
wersja id	20251115T221905
poczatek wersji obiektu	2025-11-15T22:19:05
nazwa	Obszar uzupełnienia zabudowy
oznaczenie	96OUZ
symbol	OUZ
obowiazuje od	2025-01-27
obowiazuje do	obecnie
status	w opracowaniu https://inspire.ec.europa.eu/codelist/ProcessStepGeneralValue/elaboration
charakter ustalenia	ogólnie wiążące https://inspire.ec.europa.eu/codelist/RegulationNatureValue/generallyBinding
geometria	
plan	https://www.gov.pl/zagospodarowanieprzestrzenne/app

	/AktPlanowaniaPrzestrzennego/PL.ZIPPZP.10584/062007-POG/1POG
obszar uzupelnienia zabudowy	PL.ZIPPZP.10584_062007-POG_1POG-97OUZ_20251115T221935
identifier	https://www.gov.pl/zagospodarowanieprzestrzenne/app /ObszarUzupelnieniaZabudowy/PL.ZIPPZP.10584/062007-POG/1POG-97OUZ/20251115T221935
przestrzen nazw	PL.ZIPPZP.10584/062007-POG
lokalny id	1POG-97OUZ
wersja id	20251115T221935
poczatek wersji obiektu	2025-11-15T22:19:35
nazwa	Obszar uzupełnienia zabudowy
oznaczenie	97OUZ
symbol	OUZ
obowiazuje od	2025-01-27
obowiazuje do	obecnie
status	w opracowaniu https://inspire.ec.europa.eu/codelist/ProcessStepGeneralValue /elaboration
charakter ustalenia	ogólnie wiążące https://inspire.ec.europa.eu/codelist/RegulationNatureValue /generallyBinding
geometria	
plan	https://www.gov.pl/zagospodarowanieprzestrzenne/app /AktPlanowaniaPrzestrzennego/PL.ZIPPZP.10584/062007-POG/1POG
obszar uzupelnienia zabudowy	PL.ZIPPZP.10584_062007-POG_1POG-98OUZ_20251115T221941
identifier	https://www.gov.pl/zagospodarowanieprzestrzenne/app /ObszarUzupelnieniaZabudowy/PL.ZIPPZP.10584/062007-POG/1POG-98OUZ/20251115T221941
przestrzen nazw	PL.ZIPPZP.10584/062007-POG
lokalny id	1POG-98OUZ
wersja id	20251115T221941
poczatek wersji obiektu	2025-11-15T22:19:41
nazwa	Obszar uzupełnienia zabudowy
oznaczenie	98OUZ
symbol	OUZ
obowiazuje od	2025-01-27

obowiazuje do	obecnie
status	w opracowaniu https://inspire.ec.europa.eu/codelist/ProcessStepGeneralValue/elaboration
charakter ustalenia	ogólnie wiążące https://inspire.ec.europa.eu/codelist/RegulationNatureValue/generallyBinding
geometria	
plan	https://www.gov.pl/zagospodarowanieprzestrzenne/app/AktPlanowaniaPrzestrzennego/PL.ZIPPZP.10584/062007-POG/1POG

obszar uzupelnienia zabudowy	PL.ZIPPZP.10584_062007-POG_1POG-99OUZ_20251115T221943
identifier	https://www.gov.pl/zagospodarowanieprzestrzenne/app/ObszarUzupelnieniaZabudowy/PL.ZIPPZP.10584/062007-POG/1POG-99OUZ/20251115T221943
przestrzen nazw	PL.ZIPPZP.10584/062007-POG
lokalny id	1POG-99OUZ
wersja id	20251115T221943
poczatek wersji obiektu	2025-11-15T22:19:43
nazwa	Obszar uzupełnienia zabudowy
oznaczenie	99OUZ
symbol	OUZ
obowiazuje od	2025-01-27
obowiazuje do	obecnie
status	w opracowaniu https://inspire.ec.europa.eu/codelist/ProcessStepGeneralValue/elaboration
charakter ustalenia	ogólnie wiążące https://inspire.ec.europa.eu/codelist/RegulationNatureValue/generallyBinding
geometria	



plan	https://www.gov.pl/zagospodarowanieprzestrzenne/app/AktPlanowaniaPrzestrzennego/PL.ZIPPZP.10584/062007-POG/1POG
obszar uzupelnienia zabudowy	PL.ZIPPZP.10584_062007-POG_1POG-100OUZ_20251115T221944
identifier	https://www.gov.pl/zagospodarowanieprzestrzenne/app/ObszarUzupelnieniaZabudowy/PL.ZIPPZP.10584/062007-POG/1POG-100OUZ/20251115T221944
przestrzen nazw	PL.ZIPPZP.10584/062007-POG
lokalny id	1POG-100OUZ
wersja id	20251115T221944
poczatek wersji obiektu	2025-11-15T22:19:44
nazwa	Obszar uzupełnienia zabudowy
oznaczenie	100OUZ
symbol	OUZ
obowiazuje od	2025-01-27
obowiazuje do	obecnie
status	w opracowaniu https://inspire.ec.europa.eu/codelist/ProcessStepGeneralValue/elaboration
charakter ustalenia	ogólnie wiążące https://inspire.ec.europa.eu/codelist/RegulationNatureValue/generallyBinding
geometria	
plan	https://www.gov.pl/zagospodarowanieprzestrzenne/app/AktPlanowaniaPrzestrzennego/PL.ZIPPZP.10584/062007-POG/1POG
obszar uzupelnienia zabudowy	PL.ZIPPZP.10584_062007-POG_1POG-101OUZ_20251115T221948
identifier	https://www.gov.pl/zagospodarowanieprzestrzenne/app

	/ObszarUzupelnieniaZabudowy/PL.ZIPPZP.10584/062007-POG/1POG-101OUZ/20251115T221948
przestrzen nazw	PL.ZIPPZP.10584/062007-POG
lokalny id	1POG-101OUZ
wersja id	20251115T221948
poczatek wersji obiektu	2025-11-15T22:19:48
nazwa	Obszar uzupełnienia zabudowy
oznaczenie	101OUZ
symbol	OUZ
obowiazuje od	2025-01-27
obowiazuje do	obecnie
status	w opracowaniu https://inspire.ec.europa.eu/codelist/ProcessStepGeneralValue/elaboration
charakter ustalenia	ogólnie wiążące https://inspire.ec.europa.eu/codelist/RegulationNatureValue/generallyBinding
geometria	
plan	https://www.gov.pl/zagospodarowanieprzestrzenne/app/AktPlanowaniaPrzestrzennego/PL.ZIPPZP.10584/062007-POG/1POG

obszar uzupelnienia zabudowy	PL.ZIPPZP.10584_062007-POG_1POG-102OUZ_20251115T221950
identifier	https://www.gov.pl/zagospodarowanieprzestrzenne/app/ObszarUzupelnieniaZabudowy/PL.ZIPPZP.10584/062007-POG/1POG-102OUZ/20251115T221950
przestrzen nazw	PL.ZIPPZP.10584/062007-POG
lokalny id	1POG-102OUZ
wersja id	20251115T221950
poczatek wersji obiektu	2025-11-15T22:19:50
nazwa	Obszar uzupełnienia zabudowy
oznaczenie	102OUZ
symbol	OUZ
obowiazuje od	2025-01-27
obowiazuje do	obecnie
status	w opracowaniu https://inspire.ec.europa.eu/codelist/ProcessStepGeneralValue

	/elaboration
charakter ustalenia	ogólnie wiążące https://inspire.ec.europa.eu/codelist/RegulationNatureValue/generallyBinding
geometria	
plan	https://www.gov.pl/zagospodarowanieprzestrzenne/app/AktPlanowaniaPrzestrzennego/PL.ZIPPZP.10584/062007-POG/1POG

obszar uzupelnienia zabudowy	PL.ZIPPZP.10584_062007-POG_1POG-103OUZ_20251115T221952
identifier	https://www.gov.pl/zagospodarowanieprzestrzenne/app/ObszarUzupelnieniaZabudowy/PL.ZIPPZP.10584/062007-POG/1POG-103OUZ/20251115T221952
przestrzen nazw	PL.ZIPPZP.10584/062007-POG
lokalny id	1POG-103OUZ
wersja id	20251115T221952
poczatek wersji obiektu	2025-11-15T22:19:52
nazwa	Obszar uzupełnienia zabudowy
oznaczenie	103OUZ
symbol	OUZ
obowiazuje od	2025-01-27
obowiazuje do	obecnie
status	w opracowaniu https://inspire.ec.europa.eu/codelist/ProcessStepGeneralValue/elaboration
charakter ustalenia	ogólnie wiążące https://inspire.ec.europa.eu/codelist/RegulationNatureValue/generallyBinding
geometria	
plan	https://www.gov.pl/zagospodarowanieprzestrzenne/app

	/AktPlanowaniaPrzestrzennego/PL.ZIPPZP.10584/062007-POG/1POG
obszar uzupelnienia zabudowy	PL.ZIPPZP.10584_062007-POG_1POG-104OUZ_20251115T221954
identifier	https://www.gov.pl/zagospodarowanieprzestrzenne/app /ObszarUzupelnieniaZabudowy/PL.ZIPPZP.10584/062007-POG/1POG-104OUZ/20251115T221954
przestrzen nazw	PL.ZIPPZP.10584/062007-POG
lokalny id	1POG-104OUZ
wersja id	20251115T221954
poczatek wersji obiektu	2025-11-15T22:19:54
nazwa	Obszar uzupełnienia zabudowy
oznaczenie	104OUZ
symbol	OUZ
obowiazuje od	2025-01-27
obowiazuje do	obecnie
status	w opracowaniu https://inspire.ec.europa.eu/codelist/ProcessStepGeneralValue /elaboration
charakter ustalenia	ogólnie wiążące https://inspire.ec.europa.eu/codelist/RegulationNatureValue /generallyBinding
geometria	
plan	https://www.gov.pl/zagospodarowanieprzestrzenne/app /AktPlanowaniaPrzestrzennego/PL.ZIPPZP.10584/062007-POG/1POG
obszar uzupelnienia zabudowy	PL.ZIPPZP.10584_062007-POG_1POG-105OUZ_20251115T221959
identifier	https://www.gov.pl/zagospodarowanieprzestrzenne/app /ObszarUzupelnieniaZabudowy/PL.ZIPPZP.10584/062007-POG/1POG-105OUZ/20251115T221959
przestrzen nazw	PL.ZIPPZP.10584/062007-POG
lokalny id	1POG-105OUZ
wersja id	20251115T221959
poczatek wersji obiektu	2025-11-15T22:19:59
nazwa	Obszar uzupełnienia zabudowy
oznaczenie	105OUZ
symbol	OUZ
obowiazuje od	2025-01-27

obowiazuje do	obecnie
status	w opracowaniu https://inspire.ec.europa.eu/codelist/ProcessStepGeneralValue/elaboration
charakter ustalenia	ogólnie wiążące https://inspire.ec.europa.eu/codelist/RegulationNatureValue/generallyBinding
geometria	
plan	https://www.gov.pl/zagospodarowanieprzestrzenne/app/AktPlanowaniaPrzestrzennego/PL.ZIPPZP.10584/062007-POG/1POG

obszar uzupelnienia zabudowy	PL.ZIPPZP.10584_062007-POG_1POG-106OUZ_20251115T222005
identifier	https://www.gov.pl/zagospodarowanieprzestrzenne/app/ObszarUzupelnieniaZabudowy/PL.ZIPPZP.10584/062007-POG/1POG-106OUZ/20251115T222005
przestrzen nazw	PL.ZIPPZP.10584/062007-POG
lokalny id	1POG-106OUZ
wersja id	20251115T222005
poczatek wersji obiektu	2025-11-15T22:20:05
nazwa	Obszar uzupełnienia zabudowy
oznaczenie	106OUZ
symbol	OUZ
obowiazuje od	2025-01-27
obowiazuje do	obecnie
status	w opracowaniu https://inspire.ec.europa.eu/codelist/ProcessStepGeneralValue/elaboration
charakter ustalenia	ogólnie wiążące https://inspire.ec.europa.eu/codelist/RegulationNatureValue/generallyBinding
geometria	



plan	https://www.gov.pl/zagospodarowanieprzestrzenne/app /AktPlanowaniaPrzestrzennego/PL.ZIPPZP.10584/062007-POG/1POG
obszar uzupelnienia zabudowy	PL.ZIPPZP.10584_062007-POG_1POG-107OUZ_20251115T222008
identifier	https://www.gov.pl/zagospodarowanieprzestrzenne/app /ObszarUzupelnieniaZabudowy/PL.ZIPPZP.10584/062007-POG/1POG-107OUZ/20251115T222008
przestrzen nazw	PL.ZIPPZP.10584/062007-POG
lokalny id	1POG-107OUZ
wersja id	20251115T222008
poczatek wersji obiektu	2025-11-15T22:20:08
nazwa	Obszar uzupełnienia zabudowy
oznaczenie	107OUZ
symbol	OUZ
obowiazuje od	2025-01-27
obowiazuje do	obecnie
status	w opracowaniu https://inspire.ec.europa.eu/codelist/ProcessStepGeneralValue /elaboration
charakter ustalenia	ogólnie wiążące https://inspire.ec.europa.eu/codelist/RegulationNatureValue /generallyBinding
geometria	
plan	https://www.gov.pl/zagospodarowanieprzestrzenne/app /AktPlanowaniaPrzestrzennego/PL.ZIPPZP.10584/062007-POG/1POG
obszar uzupelnienia zabudowy	PL.ZIPPZP.10584_062007-POG_1POG-108OUZ_20251115T222013
identifier	https://www.gov.pl/zagospodarowanieprzestrzenne/app

	/ObszarUzupelnieniaZabudowy/PL.ZIPPZP.10584/062007-POG/1POG-108OUZ/20251115T222013
przestrzen nazw	PL.ZIPPZP.10584/062007-POG
lokalny id	1POG-108OUZ
wersja id	20251115T222013
poczatek wersji obiektu	2025-11-15T22:20:13
nazwa	Obszar uzupełnienia zabudowy
oznaczenie	108OUZ
symbol	OUZ
obowiazuje od	2025-01-27
obowiazuje do	obecnie
status	w opracowaniu https://inspire.ec.europa.eu/codelist/ProcessStepGeneralValue/elaboration
charakter ustalenia	ogólnie wiążące https://inspire.ec.europa.eu/codelist/RegulationNatureValue/generallyBinding
geometria	
plan	https://www.gov.pl/zagospodarowanieprzestrzenne/app/AktPlanowaniaPrzestrzennego/PL.ZIPPZP.10584/062007-POG/1POG

obszar uzupelnienia zabudowy	PL.ZIPPZP.10584_062007-POG_1POG-109OUZ_20251115T222015
identifier	https://www.gov.pl/zagospodarowanieprzestrzenne/app/ObszarUzupelnieniaZabudowy/PL.ZIPPZP.10584/062007-POG/1POG-109OUZ/20251115T222015
przestrzen nazw	PL.ZIPPZP.10584/062007-POG
lokalny id	1POG-109OUZ
wersja id	20251115T222015
poczatek wersji obiektu	2025-11-15T22:20:15
nazwa	Obszar uzupełnienia zabudowy
oznaczenie	109OUZ
symbol	OUZ
obowiazuje od	2025-01-27
obowiazuje do	obecnie
status	w opracowaniu https://inspire.ec.europa.eu/codelist/ProcessStepGeneralValue

	/elaboration
charakter ustalenia	ogólnie wiążące https://inspire.ec.europa.eu/codelist/RegulationNatureValue/generallyBinding
geometria	
plan	https://www.gov.pl/zagospodarowanieprzestrzenne/app/AktPlanowaniaPrzestrzennego/PL.ZIPPZP.10584/062007-POG/1POG

obszar uzupelnienia zabudowy	PL.ZIPPZP.10584_062007-POG_1POG-110OUZ_20251115T222025
identifier	https://www.gov.pl/zagospodarowanieprzestrzenne/app/ObszarUzupelnieniaZabudowy/PL.ZIPPZP.10584/062007-POG/1POG-110OUZ/20251115T222025
przestrzen nazw	PL.ZIPPZP.10584/062007-POG
lokalny id	1POG-110OUZ
wersja id	20251115T222025
poczatek wersji obiektu	2025-11-15T22:20:25
nazwa	Obszar uzupełnienia zabudowy
oznaczenie	110OUZ
symbol	OUZ
obowiazuje od	2025-01-27
obowiazuje do	obecnie
status	w opracowaniu https://inspire.ec.europa.eu/codelist/ProcessStepGeneralValue/elaboration
charakter ustalenia	ogólnie wiążące https://inspire.ec.europa.eu/codelist/RegulationNatureValue/generallyBinding
geometria	
plan	https://www.gov.pl/zagospodarowanieprzestrzenne/app

	/AktPlanowaniaPrzestrzennego/PL.ZIPPZP.10584/062007-POG/1POG
obszar uzupelnienia zabudowy	PL.ZIPPZP.10584_062007-POG_1POG-111OUZ_20251115T222028
identifier	https://www.gov.pl/zagospodarowanieprzestrzenne/app /ObszarUzupelnieniaZabudowy/PL.ZIPPZP.10584/062007-POG/1POG-111OUZ/20251115T222028
przestrzen nazw	PL.ZIPPZP.10584/062007-POG
lokalny id	1POG-111OUZ
wersja id	20251115T222028
poczatek wersji obiektu	2025-11-15T22:20:28
nazwa	Obszar uzupełnienia zabudowy
oznaczenie	111OUZ
symbol	OUZ
obowiazuje od	2025-01-27
obowiazuje do	obecnie
status	w opracowaniu https://inspire.ec.europa.eu/codelist/ProcessStepGeneralValue /elaboration
charakter ustalenia	ogólnie wiążące https://inspire.ec.europa.eu/codelist/RegulationNatureValue /generallyBinding
geometria	
plan	https://www.gov.pl/zagospodarowanieprzestrzenne/app /AktPlanowaniaPrzestrzennego/PL.ZIPPZP.10584/062007-POG/1POG
obszar uzupelnienia zabudowy	PL.ZIPPZP.10584_062007-POG_1POG-112OUZ_20251115T222031
identifier	https://www.gov.pl/zagospodarowanieprzestrzenne/app /ObszarUzupelnieniaZabudowy/PL.ZIPPZP.10584/062007-POG/1POG-112OUZ/20251115T222031
przestrzen nazw	PL.ZIPPZP.10584/062007-POG
lokalny id	1POG-112OUZ
wersja id	20251115T222031
poczatek wersji obiektu	2025-11-15T22:20:31
nazwa	Obszar uzupełnienia zabudowy
oznaczenie	112OUZ
symbol	OUZ
obowiazuje od	2025-01-27

obowiazuje do	obecnie
status	w opracowaniu https://inspire.ec.europa.eu/codelist/ProcessStepGeneralValue/elaboration
charakter ustalenia	ogólnie wiążące https://inspire.ec.europa.eu/codelist/RegulationNatureValue/generallyBinding
geometria	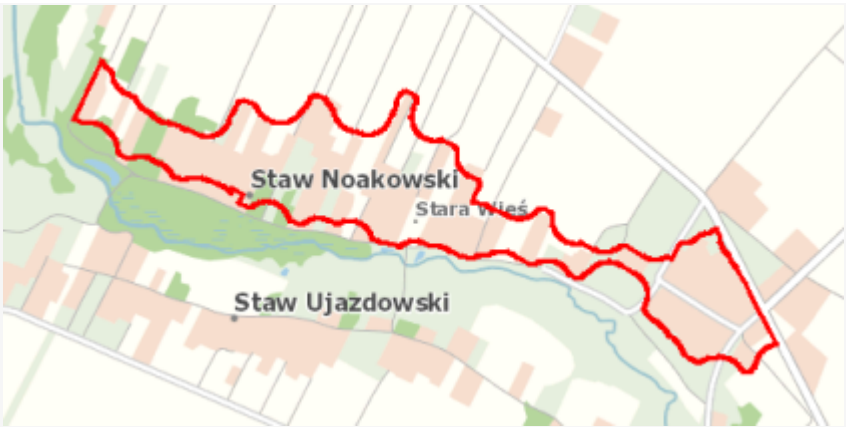
plan	https://www.gov.pl/zagospodarowanieprzestrzenne/app/AktPlanowaniaPrzestrzennego/PL.ZIPPZP.10584/062007-POG/1POG

obszar uzupelnienia zabudowy	PL.ZIPPZP.10584_062007-POG_1POG-113OUZ_20251115T222034
identifier	https://www.gov.pl/zagospodarowanieprzestrzenne/app/ObszarUzupelnieniaZabudowy/PL.ZIPPZP.10584/062007-POG/1POG-113OUZ/20251115T222034
przestrzen nazw	PL.ZIPPZP.10584/062007-POG
lokalny id	1POG-113OUZ
wersja id	20251115T222034
poczatek wersji obiektu	2025-11-15T22:20:34
nazwa	Obszar uzupełnienia zabudowy
oznaczenie	113OUZ
symbol	OUZ
obowiazuje od	2025-01-27
obowiazuje do	obecnie
status	w opracowaniu https://inspire.ec.europa.eu/codelist/ProcessStepGeneralValue/elaboration
charakter ustalenia	ogólnie wiążące https://inspire.ec.europa.eu/codelist/RegulationNatureValue/generallyBinding
geometria	



plan	https://www.gov.pl/zagospodarowanieprzestrzenne/app /AktPlanowaniaPrzestrzennego/PL.ZIPPZP.10584/062007-POG/1POG
obszar uzupelnienia zabudowy	PL.ZIPPZP.10584_062007-POG_1POG-114OUZ_20251115T222050
identifier	https://www.gov.pl/zagospodarowanieprzestrzenne/app /ObszarUzupelnieniaZabudowy/PL.ZIPPZP.10584/062007-POG/1POG-114OUZ/20251115T222050
przestrzen nazw	PL.ZIPPZP.10584/062007-POG
lokalny id	1POG-114OUZ
wersja id	20251115T222050
poczatek wersji obiektu	2025-11-15T22:20:50
nazwa	Obszar uzupełnienia zabudowy
oznaczenie	114OUZ
symbol	OUZ
obowiazuje od	2025-01-27
obowiazuje do	obecnie
status	w opracowaniu https://inspire.ec.europa.eu/codelist/ProcessStepGeneralValue /elaboration
charakter ustalenia	ogólnie wiążące https://inspire.ec.europa.eu/codelist/RegulationNatureValue /generallyBinding
geometria	
plan	https://www.gov.pl/zagospodarowanieprzestrzenne/app /AktPlanowaniaPrzestrzennego/PL.ZIPPZP.10584/062007-POG/1POG
obszar uzupelnienia zabudowy	PL.ZIPPZP.10584_062007-POG_1POG-115OUZ_20251115T222055
identifier	https://www.gov.pl/zagospodarowanieprzestrzenne/app

	/ObszarUzupelnieniaZabudowy/PL.ZIPPZP.10584/062007-POG/1POG-115OUZ/20251115T222055
przestrzen nazw	PL.ZIPPZP.10584/062007-POG
lokalny id	1POG-115OUZ
wersja id	20251115T222055
poczatek wersji obiektu	2025-11-15T22:20:55
nazwa	Obszar uzupełnienia zabudowy
oznaczenie	115OUZ
symbol	OUZ
obowiazuje od	2025-01-27
obowiazuje do	obecnie
status	w opracowaniu https://inspire.ec.europa.eu/codelist/ProcessStepGeneralValue/elaboration
charakter ustalenia	ogólnie wiążące https://inspire.ec.europa.eu/codelist/RegulationNatureValue/generallyBinding
geometria	
plan	https://www.gov.pl/zagospodarowanieprzestrzenne/app/AktPlanowaniaPrzestrzennego/PL.ZIPPZP.10584/062007-POG/1POG

obszar uzupelnienia zabudowy	PL.ZIPPZP.10584_062007-POG_1POG-116OUZ_20251115T222057
identifier	https://www.gov.pl/zagospodarowanieprzestrzenne/app/ObszarUzupelnieniaZabudowy/PL.ZIPPZP.10584/062007-POG/1POG-116OUZ/20251115T222057
przestrzen nazw	PL.ZIPPZP.10584/062007-POG
lokalny id	1POG-116OUZ
wersja id	20251115T222057
poczatek wersji obiektu	2025-11-15T22:20:57
nazwa	Obszar uzupełnienia zabudowy
oznaczenie	116OUZ
symbol	OUZ
obowiazuje od	2025-01-27
obowiazuje do	obecnie
status	w opracowaniu https://inspire.ec.europa.eu/codelist/ProcessStepGeneralValue

	/elaboration
charakter ustalenia	ogólnie wiążące https://inspire.ec.europa.eu/codelist/RegulationNatureValue /generallyBinding
geometria	
plan	https://www.gov.pl/zagospodarowanieprzestrzenne/app /AktPlanowaniaPrzestrzennego/PL.ZIPPZP.10584/062007-POG/1POG

obszar uzupelnienia zabudowy	PL.ZIPPZP.10584_062007-POG_1POG-117OUZ_20251115T222100
identifier	https://www.gov.pl/zagospodarowanieprzestrzenne/app /ObszarUzupelnieniaZabudowy/PL.ZIPPZP.10584/062007-POG/1POG-117OUZ/20251115T222100
przestrzen nazw	PL.ZIPPZP.10584/062007-POG
lokalny id	1POG-117OUZ
wersja id	20251115T222100
poczatek wersji obiektu	2025-11-15T22:21
nazwa	Obszar uzupełnienia zabudowy
oznaczenie	117OUZ
symbol	OUZ
obowiazuje od	2025-01-27
obowiazuje do	obecnie
status	w opracowaniu https://inspire.ec.europa.eu/codelist/ProcessStepGeneralValue /elaboration
charakter ustalenia	ogólnie wiążące https://inspire.ec.europa.eu/codelist/RegulationNatureValue /generallyBinding
geometria	
plan	https://www.gov.pl/zagospodarowanieprzestrzenne/app

	/AktPlanowaniaPrzestrzennego/PL.ZIPPZP.10584/062007-POG/1POG
obszar uzupelnienia zabudowy	PL.ZIPPZP.10584_062007-POG_1POG-118OUZ_20251115T222105
identifier	https://www.gov.pl/zagospodarowanieprzestrzenne/app /ObszarUzupelnieniaZabudowy/PL.ZIPPZP.10584/062007-POG/1POG-118OUZ/20251115T222105
przestrzen nazw	PL.ZIPPZP.10584/062007-POG
lokalny id	1POG-118OUZ
wersja id	20251115T222105
poczatek wersji obiektu	2025-11-15T22:21:05
nazwa	Obszar uzupełnienia zabudowy
oznaczenie	118OUZ
symbol	OUZ
obowiazuje od	2025-01-27
obowiazuje do	obecnie
status	w opracowaniu https://inspire.ec.europa.eu/codelist/ProcessStepGeneralValue /elaboration
charakter ustalenia	ogólnie wiążące https://inspire.ec.europa.eu/codelist/RegulationNatureValue /generallyBinding
geometria	
plan	https://www.gov.pl/zagospodarowanieprzestrzenne/app /AktPlanowaniaPrzestrzennego/PL.ZIPPZP.10584/062007-POG/1POG
obszar uzupelnienia zabudowy	PL.ZIPPZP.10584_062007-POG_1POG-119OUZ_20251115T222107
identifier	https://www.gov.pl/zagospodarowanieprzestrzenne/app /ObszarUzupelnieniaZabudowy/PL.ZIPPZP.10584/062007-POG/1POG-119OUZ/20251115T222107
przestrzen nazw	PL.ZIPPZP.10584/062007-POG
lokalny id	1POG-119OUZ
wersja id	20251115T222107
poczatek wersji obiektu	2025-11-15T22:21:07
nazwa	Obszar uzupełnienia zabudowy
oznaczenie	119OUZ
symbol	OUZ
obowiazuje od	2025-01-27

obowiazuje do	obecnie
status	w opracowaniu https://inspire.ec.europa.eu/codelist/ProcessStepGeneralValue/elaboration
charakter ustalenia	ogólnie wiążące https://inspire.ec.europa.eu/codelist/RegulationNatureValue/generallyBinding
geometria	
plan	https://www.gov.pl/zagospodarowanieprzestrzenne/app/AktPlanowaniaPrzestrzennego/PL.ZIPPZP.10584/062007-POG/1POG

obszar uzupelnienia zabudowy	PL.ZIPPZP.10584_062007-POG_1POG-120OUZ_20251115T222109
identifier	https://www.gov.pl/zagospodarowanieprzestrzenne/app/ObszarUzupelnieniaZabudowy/PL.ZIPPZP.10584/062007-POG/1POG-120OUZ/20251115T222109
przestrzen nazw	PL.ZIPPZP.10584/062007-POG
lokalny id	1POG-120OUZ
wersja id	20251115T222109
poczatek wersji obiektu	2025-11-15T22:21:09
nazwa	Obszar uzupełnienia zabudowy
oznaczenie	120OUZ
symbol	OUZ
obowiazuje od	2025-01-27
obowiazuje do	obecnie
status	w opracowaniu https://inspire.ec.europa.eu/codelist/ProcessStepGeneralValue/elaboration
charakter ustalenia	ogólnie wiążące https://inspire.ec.europa.eu/codelist/RegulationNatureValue/generallyBinding
geometria	

	
plan	https://www.gov.pl/zagospodarowanieprzestrzenne/app/AktPlanowaniaPrzestrzennego/PL.ZIPPZP.10584/062007-POG/1POG
obszar uzupelnienia zabudowy	PL.ZIPPZP.10584_062007-POG_1POG-121OUZ_20251115T222112
identifier	https://www.gov.pl/zagospodarowanieprzestrzenne/app/ObszarUzupelnieniaZabudowy/PL.ZIPPZP.10584/062007-POG/1POG-121OUZ/20251115T222112
przestrzen nazw	PL.ZIPPZP.10584/062007-POG
lokalny id	1POG-121OUZ
wersja id	20251115T222112
poczatek wersji obiektu	2025-11-15T22:21:12
nazwa	Obszar uzupełnienia zabudowy
oznaczenie	121OUZ
symbol	OUZ
obowiazuje od	2025-01-27
obowiazuje do	obecnie
status	w opracowaniu https://inspire.ec.europa.eu/codelist/ProcessStepGeneralValue/elaboration
charakter ustalenia	ogólnie wiążące https://inspire.ec.europa.eu/codelist/RegulationNatureValue/generallyBinding
geometria	
plan	https://www.gov.pl/zagospodarowanieprzestrzenne/app/AktPlanowaniaPrzestrzennego/PL.ZIPPZP.10584/062007-POG/1POG
obszar uzupelnienia zabudowy	PL.ZIPPZP.10584_062007-POG_1POG-122OUZ_20251115T222114
identifier	https://www.gov.pl/zagospodarowanieprzestrzenne/app

	/ObszarUzupelnieniaZabudowy/PL.ZIPPZP.10584/062007-POG/1POG-122OUZ/20251115T222114
przestrzen nazw	PL.ZIPPZP.10584/062007-POG
lokalny id	1POG-122OUZ
wersja id	20251115T222114
poczatek wersji obiektu	2025-11-15T22:21:14
nazwa	Obszar uzupełnienia zabudowy
oznaczenie	122OUZ
symbol	OUZ
obowiazuje od	2025-01-27
obowiazuje do	obecnie
status	w opracowaniu https://inspire.ec.europa.eu/codelist/ProcessStepGeneralValue/elaboration
charakter ustalenia	ogólnie wiążące https://inspire.ec.europa.eu/codelist/RegulationNatureValue/generallyBinding
geometria	
plan	https://www.gov.pl/zagospodarowanieprzestrzenne/app/AktPlanowaniaPrzestrzennego/PL.ZIPPZP.10584/062007-POG/1POG

obszar uzupelnienia zabudowy	PL.ZIPPZP.10584_062007-POG_1POG-123OUZ_20251115T225125
identifier	https://www.gov.pl/zagospodarowanieprzestrzenne/app/ObszarUzupelnieniaZabudowy/PL.ZIPPZP.10584/062007-POG/1POG-123OUZ/20251115T225125
przestrzen nazw	PL.ZIPPZP.10584/062007-POG
lokalny id	1POG-123OUZ
wersja id	20251115T225125
poczatek wersji obiektu	2025-11-15T22:51:25
nazwa	Obszar uzupełnienia zabudowy
oznaczenie	123OUZ
symbol	OUZ
obowiazuje od	2025-01-27
obowiazuje do	obecnie
status	w opracowaniu https://inspire.ec.europa.eu/codelist/ProcessStepGeneralValue

	/elaboration
charakter ustalenia	ogólnie wiążące https://inspire.ec.europa.eu/codelist/RegulationNatureValue/generallyBinding
geometria	
plan	https://www.gov.pl/zagospodarowanieprzestrzenne/app/AktPlanowaniaPrzestrzennego/PL.ZIPPZP.10584/062007-POG/1POG

obszar uzupelnienia zabudowy	PL.ZIPPZP.10584_062007-POG_1POG-124OUZ_20251115T222143
identifier	https://www.gov.pl/zagospodarowanieprzestrzenne/app/ObszarUzupelnieniaZabudowy/PL.ZIPPZP.10584/062007-POG/1POG-124OUZ/20251115T222143
przestrzen nazw	PL.ZIPPZP.10584/062007-POG
lokalny id	1POG-124OUZ
wersja id	20251115T222143
poczatek wersji obiektu	2025-11-15T22:21:43
nazwa	Obszar uzupełnienia zabudowy
oznaczenie	124OUZ
symbol	OUZ
obowiazuje od	2025-01-27
obowiazuje do	obecnie
status	w opracowaniu https://inspire.ec.europa.eu/codelist/ProcessStepGeneralValue/elaboration
charakter ustalenia	ogólnie wiążące https://inspire.ec.europa.eu/codelist/RegulationNatureValue/generallyBinding
geometria	
plan	https://www.gov.pl/zagospodarowanieprzestrzenne/app

	/AktPlanowaniaPrzestrzennego/PL.ZIPPZP.10584/062007-POG/1POG
obszar uzupelnienia zabudowy	PL.ZIPPZP.10584_062007-POG_1POG-125OUZ_20251115T225702
identifier	https://www.gov.pl/zagospodarowanieprzestrzenne/app /ObszarUzupelnieniaZabudowy/PL.ZIPPZP.10584/062007-POG/1POG-125OUZ/20251115T225702
przestrzen nazw	PL.ZIPPZP.10584/062007-POG
lokalny id	1POG-125OUZ
wersja id	20251115T225702
poczatek wersji obiektu	2025-11-15T22:57:02
nazwa	Obszar uzupełnienia zabudowy
oznaczenie	125OUZ
symbol	OUZ
obowiazuje od	2025-01-27
obowiazuje do	obecnie
status	w opracowaniu https://inspire.ec.europa.eu/codelist/ProcessStepGeneralValue /elaboration
charakter ustalenia	ogólnie wiążące https://inspire.ec.europa.eu/codelist/RegulationNatureValue /generallyBinding
geometria	
plan	https://www.gov.pl/zagospodarowanieprzestrzenne/app /AktPlanowaniaPrzestrzennego/PL.ZIPPZP.10584/062007-POG/1POG
obszar uzupelnienia zabudowy	PL.ZIPPZP.10584_062007-POG_1POG-126OUZ_20251115T222150
identifier	https://www.gov.pl/zagospodarowanieprzestrzenne/app /ObszarUzupelnieniaZabudowy/PL.ZIPPZP.10584/062007-POG/1POG-126OUZ/20251115T222150
przestrzen nazw	PL.ZIPPZP.10584/062007-POG
lokalny id	1POG-126OUZ
wersja id	20251115T222150
poczatek wersji obiektu	2025-11-15T22:21:50
nazwa	Obszar uzupełnienia zabudowy
oznaczenie	126OUZ
symbol	OUZ
obowiazuje od	2025-01-27

obowiazuje do	obecnie
status	w opracowaniu https://inspire.ec.europa.eu/codelist/ProcessStepGeneralValue/elaboration
charakter ustalenia	ogólnie wiążące https://inspire.ec.europa.eu/codelist/RegulationNatureValue/generallyBinding
geometria	
plan	https://www.gov.pl/zagospodarowanieprzestrzenne/app/AktPlanowaniaPrzestrzennego/PL.ZIPPZP.10584/062007-POG/1POG

obszar uzupelnienia zabudowy	PL.ZIPPZP.10584_062007-POG_1POG-127OUZ_20251115T222152
identifier	https://www.gov.pl/zagospodarowanieprzestrzenne/app/ObszarUzupelnieniaZabudowy/PL.ZIPPZP.10584/062007-POG/1POG-127OUZ/20251115T222152
przestrzen nazw	PL.ZIPPZP.10584/062007-POG
lokalny id	1POG-127OUZ
wersja id	20251115T222152
poczatek wersji obiektu	2025-11-15T22:21:52
nazwa	Obszar uzupełnienia zabudowy
oznaczenie	127OUZ
symbol	OUZ
obowiazuje od	2025-01-27
obowiazuje do	obecnie
status	w opracowaniu https://inspire.ec.europa.eu/codelist/ProcessStepGeneralValue/elaboration
charakter ustalenia	ogólnie wiążące https://inspire.ec.europa.eu/codelist/RegulationNatureValue/generallyBinding
geometria	



plan	https://www.gov.pl/zagospodarowanieprzestrzenne/app/AktPlanowaniaPrzestrzennego/PL.ZIPPZP.10584/062007-POG/1POG
obszar uzupelnienia zabudowy	PL.ZIPPZP.10584_062007-POG_1POG-128OUZ_20251115T222156
identifier	https://www.gov.pl/zagospodarowanieprzestrzenne/app/ObszarUzupelnieniaZabudowy/PL.ZIPPZP.10584/062007-POG/1POG-128OUZ/20251115T222156
przestrzen nazw	PL.ZIPPZP.10584/062007-POG
lokalny id	1POG-128OUZ
wersja id	20251115T222156
poczatek wersji obiektu	2025-11-15T22:21:56
nazwa	Obszar uzupełnienia zabudowy
oznaczenie	128OUZ
symbol	OUZ
obowiazuje od	2025-01-27
obowiazuje do	obecnie
status	w opracowaniu https://inspire.ec.europa.eu/codelist/ProcessStepGeneralValue/elaboration
charakter ustalenia	ogólnie wiążące https://inspire.ec.europa.eu/codelist/RegulationNatureValue/generallyBinding
geometria	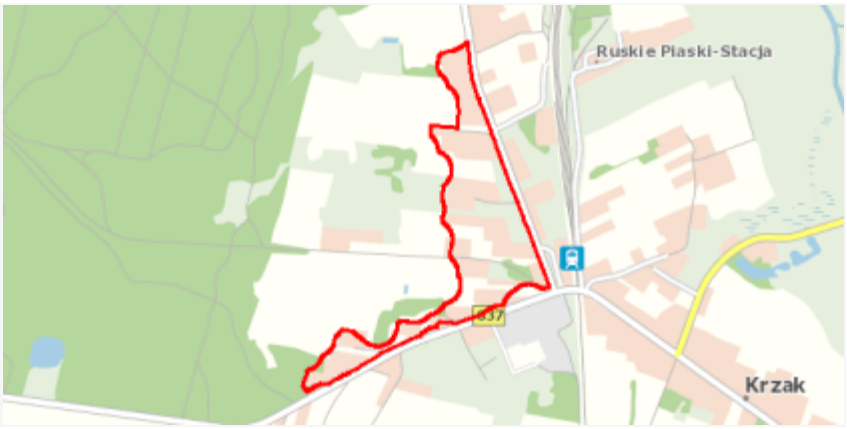
plan	https://www.gov.pl/zagospodarowanieprzestrzenne/app/AktPlanowaniaPrzestrzennego/PL.ZIPPZP.10584/062007-POG/1POG
obszar uzupelnienia zabudowy	PL.ZIPPZP.10584_062007-POG_1POG-129OUZ_20251115T222201
identifier	https://www.gov.pl/zagospodarowanieprzestrzenne/app

	/ObszarUzupelnieniaZabudowy/PL.ZIPPZP.10584/062007-POG/1POG-129OUZ/20251115T222201
przestrzen nazw	PL.ZIPPZP.10584/062007-POG
lokalny id	1POG-129OUZ
wersja id	20251115T222201
poczatek wersji obiektu	2025-11-15T22:22:01
nazwa	Obszar uzupełnienia zabudowy
oznaczenie	129OUZ
symbol	OUZ
obowiazuje od	2025-01-27
obowiazuje do	obecnie
status	w opracowaniu https://inspire.ec.europa.eu/codelist/ProcessStepGeneralValue/elaboration
charakter ustalenia	ogólnie wiążące https://inspire.ec.europa.eu/codelist/RegulationNatureValue/generallyBinding
geometria	
plan	https://www.gov.pl/zagospodarowanieprzestrzenne/app/AktPlanowaniaPrzestrzennego/PL.ZIPPZP.10584/062007-POG/1POG

obszar uzupelnienia zabudowy	PL.ZIPPZP.10584_062007-POG_1POG-130OUZ_20251115T222204
identifier	https://www.gov.pl/zagospodarowanieprzestrzenne/app/ObszarUzupelnieniaZabudowy/PL.ZIPPZP.10584/062007-POG/1POG-130OUZ/20251115T222204
przestrzen nazw	PL.ZIPPZP.10584/062007-POG
lokalny id	1POG-130OUZ
wersja id	20251115T222204
poczatek wersji obiektu	2025-11-15T22:22:04
nazwa	Obszar uzupełnienia zabudowy
oznaczenie	130OUZ
symbol	OUZ
obowiazuje od	2025-01-27
obowiazuje do	obecnie
status	w opracowaniu https://inspire.ec.europa.eu/codelist/ProcessStepGeneralValue

	/elaboration
charakter ustalenia	ogólnie wiążące https://inspire.ec.europa.eu/codelist/RegulationNatureValue/generallyBinding
geometria	
plan	https://www.gov.pl/zagospodarowanieprzestrzenne/app/AktPlanowaniaPrzestrzennego/PL.ZIPPZP.10584/062007-POG/1POG

obszar uzupelnienia zabudowy	PL.ZIPPZP.10584_062007-POG_1POG-131OUZ_20251115T222207
identifier	https://www.gov.pl/zagospodarowanieprzestrzenne/app/ObszarUzupelnieniaZabudowy/PL.ZIPPZP.10584/062007-POG/1POG-131OUZ/20251115T222207
przestrzen nazw	PL.ZIPPZP.10584/062007-POG
lokalny id	1POG-131OUZ
wersja id	20251115T222207
poczatek wersji obiektu	2025-11-15T22:22:07
nazwa	Obszar uzupełnienia zabudowy
oznaczenie	131OUZ
symbol	OUZ
obowiazuje od	2025-01-27
obowiazuje do	obecnie
status	w opracowaniu https://inspire.ec.europa.eu/codelist/ProcessStepGeneralValue/elaboration
charakter ustalenia	ogólnie wiążące https://inspire.ec.europa.eu/codelist/RegulationNatureValue/generallyBinding
geometria	
plan	https://www.gov.pl/zagospodarowanieprzestrzenne/app

	/AktPlanowaniaPrzestrzennego/PL.ZIPPZP.10584/062007-POG/1POG
obszar uzupelnienia zabudowy	PL.ZIPPZP.10584_062007-POG_1POG-132OUZ_20251115T222211
identifier	https://www.gov.pl/zagospodarowanieprzestrzenne/app /ObszarUzupelnieniaZabudowy/PL.ZIPPZP.10584/062007-POG/1POG-132OUZ/20251115T222211
przestrzen nazw	PL.ZIPPZP.10584/062007-POG
lokalny id	1POG-132OUZ
wersja id	20251115T222211
poczatek wersji obiektu	2025-11-15T22:22:11
nazwa	Obszar uzupełnienia zabudowy
oznaczenie	132OUZ
symbol	OUZ
obowiazuje od	2025-01-27
obowiazuje do	obecnie
status	w opracowaniu https://inspire.ec.europa.eu/codelist/ProcessStepGeneralValue /elaboration
charakter ustalenia	ogólnie wiążące https://inspire.ec.europa.eu/codelist/RegulationNatureValue /generallyBinding
geometria	
plan	https://www.gov.pl/zagospodarowanieprzestrzenne/app /AktPlanowaniaPrzestrzennego/PL.ZIPPZP.10584/062007-POG/1POG
obszar uzupelnienia zabudowy	PL.ZIPPZP.10584_062007-POG_1POG-133OUZ_20251115T222213
identifier	https://www.gov.pl/zagospodarowanieprzestrzenne/app /ObszarUzupelnieniaZabudowy/PL.ZIPPZP.10584/062007-POG/1POG-133OUZ/20251115T222213
przestrzen nazw	PL.ZIPPZP.10584/062007-POG
lokalny id	1POG-133OUZ
wersja id	20251115T222213
poczatek wersji obiektu	2025-11-15T22:22:13
nazwa	Obszar uzupełnienia zabudowy
oznaczenie	133OUZ
symbol	OUZ
obowiazuje od	2025-01-27

obowiazuje do	obecnie
status	w opracowaniu https://inspire.ec.europa.eu/codelist/ProcessStepGeneralValue/elaboration
charakter ustalenia	ogólnie wiążące https://inspire.ec.europa.eu/codelist/RegulationNatureValue/generallyBinding
geometria	
plan	https://www.gov.pl/zagospodarowanieprzestrzenne/app/AktPlanowaniaPrzestrzennego/PL.ZIPPZP.10584/062007-POG/1POG

obszar uzupelnienia zabudowy	PL.ZIPPZP.10584_062007-POG_1POG-134OUZ_20251115T222219
identifier	https://www.gov.pl/zagospodarowanieprzestrzenne/app/ObszarUzupelnieniaZabudowy/PL.ZIPPZP.10584/062007-POG/1POG-134OUZ/20251115T222219
przestrzen nazw	PL.ZIPPZP.10584/062007-POG
lokalny id	1POG-134OUZ
wersja id	20251115T222219
poczatek wersji obiektu	2025-11-15T22:22:19
nazwa	Obszar uzupełnienia zabudowy
oznaczenie	134OUZ
symbol	OUZ
obowiazuje od	2025-01-27
obowiazuje do	obecnie
status	w opracowaniu https://inspire.ec.europa.eu/codelist/ProcessStepGeneralValue/elaboration
charakter ustalenia	ogólnie wiążące https://inspire.ec.europa.eu/codelist/RegulationNatureValue/generallyBinding
geometria	



plan	https://www.gov.pl/zagospodarowanieprzestrzenne/app/AktPlanowaniaPrzestrzennego/PL.ZIPPZP.10584/062007-POG/1POG
obszar uzupelnienia zabudowy	PL.ZIPPZP.10584_062007-POG_1POG-135OUZ_20251115T222221
identifier	https://www.gov.pl/zagospodarowanieprzestrzenne/app/ObszarUzupelnieniaZabudowy/PL.ZIPPZP.10584/062007-POG/1POG-135OUZ/20251115T222221
przestrzen nazw	PL.ZIPPZP.10584/062007-POG
lokalny id	1POG-135OUZ
wersja id	20251115T222221
poczatek wersji obiektu	2025-11-15T22:22:21
nazwa	Obszar uzupełnienia zabudowy
oznaczenie	135OUZ
symbol	OUZ
obowiazuje od	2025-01-27
obowiazuje do	obecnie
status	w opracowaniu https://inspire.ec.europa.eu/codelist/ProcessStepGeneralValue/elaboration
charakter ustalenia	ogólnie wiążące https://inspire.ec.europa.eu/codelist/RegulationNatureValue/generallyBinding
geometria	
plan	https://www.gov.pl/zagospodarowanieprzestrzenne/app/AktPlanowaniaPrzestrzennego/PL.ZIPPZP.10584/062007-POG/1POG
obszar uzupelnienia zabudowy	PL.ZIPPZP.10584_062007-POG_1POG-136OUZ_20251115T222224
identifier	https://www.gov.pl/zagospodarowanieprzestrzenne/app

	/ObszarUzupelnieniaZabudowy/PL.ZIPPZP.10584/062007-POG/1POG-136OUZ/20251115T222224
przestrzen nazw	PL.ZIPPZP.10584/062007-POG
lokalny id	1POG-136OUZ
wersja id	20251115T222224
poczatek wersji obiektu	2025-11-15T22:22:24
nazwa	Obszar uzupełnienia zabudowy
oznaczenie	136OUZ
symbol	OUZ
obowiazuje od	2025-01-27
obowiazuje do	obecnie
status	w opracowaniu https://inspire.ec.europa.eu/codelist/ProcessStepGeneralValue/elaboration
charakter ustalenia	ogólnie wiążące https://inspire.ec.europa.eu/codelist/RegulationNatureValue/generallyBinding
geometria	
plan	https://www.gov.pl/zagospodarowanieprzestrzenne/app/AktPlanowaniaPrzestrzennego/PL.ZIPPZP.10584/062007-POG/1POG

obszar uzupelnienia zabudowy	PL.ZIPPZP.10584_062007-POG_1POG-137OUZ_20251115T222226
identifier	https://www.gov.pl/zagospodarowanieprzestrzenne/app/ObszarUzupelnieniaZabudowy/PL.ZIPPZP.10584/062007-POG/1POG-137OUZ/20251115T222226
przestrzen nazw	PL.ZIPPZP.10584/062007-POG
lokalny id	1POG-137OUZ
wersja id	20251115T222226
poczatek wersji obiektu	2025-11-15T22:22:26
nazwa	Obszar uzupełnienia zabudowy
oznaczenie	137OUZ
symbol	OUZ
obowiazuje od	2025-01-27
obowiazuje do	obecnie
status	w opracowaniu https://inspire.ec.europa.eu/codelist/ProcessStepGeneralValue

	/elaboration
charakter ustalenia	ogólnie wiążące https://inspire.ec.europa.eu/codelist/RegulationNatureValue /generallyBinding
geometria	
plan	https://www.gov.pl/zagospodarowanieprzestrzenne/app /AktPlanowaniaPrzestrzennego/PL.ZIPPZP.10584/062007-POG/1POG
obszar uzupelnienia zabudowy	PL.ZIPPZP.10584_062007-POG_1POG-138OUZ_20251115T222229
identifier	https://www.gov.pl/zagospodarowanieprzestrzenne/app /ObszarUzupelnieniaZabudowy/PL.ZIPPZP.10584/062007-POG/1POG- 138OUZ/20251115T222229
przestrzen nazw	PL.ZIPPZP.10584/062007-POG
lokalny id	1POG-138OUZ
wersja id	20251115T222229
poczatek wersji obiektu	2025-11-15T22:22:29
nazwa	Obszar uzupełnienia zabudowy
oznaczenie	138OUZ
symbol	OUZ
obowiazuje od	2025-01-27
obowiazuje do	obecnie
status	w opracowaniu https://inspire.ec.europa.eu/codelist/ProcessStepGeneralValue /elaboration
charakter ustalenia	ogólnie wiążące https://inspire.ec.europa.eu/codelist/RegulationNatureValue /generallyBinding
geometria	
plan	https://www.gov.pl/zagospodarowanieprzestrzenne/app

	/AktPlanowaniaPrzestrzennego/PL.ZIPPZP.10584/062007-POG/1POG
obszar uzupelnienia zabudowy	PL.ZIPPZP.10584_062007-POG_1POG-139OUZ_20251115T222233
identifier	https://www.gov.pl/zagospodarowanieprzestrzenne/app /ObszarUzupelnieniaZabudowy/PL.ZIPPZP.10584/062007-POG/1POG-139OUZ/20251115T222233
przestrzen nazw	PL.ZIPPZP.10584/062007-POG
lokalny id	1POG-139OUZ
wersja id	20251115T222233
poczatek wersji obiektu	2025-11-15T22:22:33
nazwa	Obszar uzupełnienia zabudowy
oznaczenie	139OUZ
symbol	OUZ
obowiazuje od	2025-01-27
obowiazuje do	obecnie
status	w opracowaniu https://inspire.ec.europa.eu/codelist/ProcessStepGeneralValue /elaboration
charakter ustalenia	ogólnie wiążące https://inspire.ec.europa.eu/codelist/RegulationNatureValue /generallyBinding
geometria	
plan	https://www.gov.pl/zagospodarowanieprzestrzenne/app /AktPlanowaniaPrzestrzennego/PL.ZIPPZP.10584/062007-POG/1POG
obszar uzupelnienia zabudowy	PL.ZIPPZP.10584_062007-POG_1POG-140OUZ_20251115T222235
identifier	https://www.gov.pl/zagospodarowanieprzestrzenne/app /ObszarUzupelnieniaZabudowy/PL.ZIPPZP.10584/062007-POG/1POG-140OUZ/20251115T222235
przestrzen nazw	PL.ZIPPZP.10584/062007-POG
lokalny id	1POG-140OUZ
wersja id	20251115T222235
poczatek wersji obiektu	2025-11-15T22:22:35
nazwa	Obszar uzupełnienia zabudowy
oznaczenie	140OUZ
symbol	OUZ
obowiazuje od	2025-01-27

obowiazuje do	obecnie
status	w opracowaniu https://inspire.ec.europa.eu/codelist/ProcessStepGeneralValue/elaboration
charakter ustalenia	ogólnie wiążące https://inspire.ec.europa.eu/codelist/RegulationNatureValue/generallyBinding
geometria	
plan	https://www.gov.pl/zagospodarowanieprzestrzenne/app/AktPlanowaniaPrzestrzennego/PL.ZIPPZP.10584/062007-POG/1POG

obszar uzupelnienia zabudowy	PL.ZIPPZP.10584_062007-POG_1POG-141OUZ_20251115T222238
identifier	https://www.gov.pl/zagospodarowanieprzestrzenne/app/ObszarUzupelnieniaZabudowy/PL.ZIPPZP.10584/062007-POG/1POG-141OUZ/20251115T222238
przestrzen nazw	PL.ZIPPZP.10584/062007-POG
lokalny id	1POG-141OUZ
wersja id	20251115T222238
poczatek wersji obiektu	2025-11-15T22:22:38
nazwa	Obszar uzupełnienia zabudowy
oznaczenie	141OUZ
symbol	OUZ
obowiazuje od	2025-01-27
obowiazuje do	obecnie
status	w opracowaniu https://inspire.ec.europa.eu/codelist/ProcessStepGeneralValue/elaboration
charakter ustalenia	ogólnie wiążące https://inspire.ec.europa.eu/codelist/RegulationNatureValue/generallyBinding
geometria	

	
plan	https://www.gov.pl/zagospodarowanieprzestrzenne/app/AktPlanowaniaPrzestrzennego/PL.ZIPPZP.10584/062007-POG/1POG
obszar uzupelnienia zabudowy	PL.ZIPPZP.10584_062007-POG_1POG-142OUZ_20251115T222240
identifier	https://www.gov.pl/zagospodarowanieprzestrzenne/app/ObszarUzupelnieniaZabudowy/PL.ZIPPZP.10584/062007-POG/1POG-142OUZ/20251115T222240
przestrzen nazw	PL.ZIPPZP.10584/062007-POG
lokalny id	1POG-142OUZ
wersja id	20251115T222240
poczatek wersji obiektu	2025-11-15T22:22:40
nazwa	Obszar uzupełnienia zabudowy
oznaczenie	142OUZ
symbol	OUZ
obowiazuje od	2025-01-27
obowiazuje do	obecnie
status	w opracowaniu https://inspire.ec.europa.eu/codelist/ProcessStepGeneralValue/elaboration
charakter ustalenia	ogólnie wiążące https://inspire.ec.europa.eu/codelist/RegulationNatureValue/generallyBinding
geometria	
plan	https://www.gov.pl/zagospodarowanieprzestrzenne/app/AktPlanowaniaPrzestrzennego/PL.ZIPPZP.10584/062007-POG/1POG
obszar uzupelnienia zabudowy	PL.ZIPPZP.10584_062007-POG_1POG-143OUZ_20251115T222242
identifier	https://www.gov.pl/zagospodarowanieprzestrzenne/app

	/ObszarUzupelnieniaZabudowy/PL.ZIPPZP.10584/062007-POG/1POG-143OUZ/20251115T222242
przestrzen nazw	PL.ZIPPZP.10584/062007-POG
lokalny id	1POG-143OUZ
wersja id	20251115T222242
poczatek wersji obiektu	2025-11-15T22:22:42
nazwa	Obszar uzupełnienia zabudowy
oznaczenie	143OUZ
symbol	OUZ
obowiazuje od	2025-01-27
obowiazuje do	obecnie
status	w opracowaniu https://inspire.ec.europa.eu/codelist/ProcessStepGeneralValue/elaboration
charakter ustalenia	ogólnie wiążące https://inspire.ec.europa.eu/codelist/RegulationNatureValue/generallyBinding
geometria	
plan	https://www.gov.pl/zagospodarowanieprzestrzenne/app/AktPlanowaniaPrzestrzennego/PL.ZIPPZP.10584/062007-POG/1POG

obszar uzupelnienia zabudowy	PL.ZIPPZP.10584_062007-POG_1POG-144OUZ_20251115T224824
identifier	https://www.gov.pl/zagospodarowanieprzestrzenne/app/ObszarUzupelnieniaZabudowy/PL.ZIPPZP.10584/062007-POG/1POG-144OUZ/20251115T224824
przestrzen nazw	PL.ZIPPZP.10584/062007-POG
lokalny id	1POG-144OUZ
wersja id	20251115T224824
poczatek wersji obiektu	2025-11-15T22:48:24
nazwa	Obszar uzupełnienia zabudowy
oznaczenie	144OUZ
symbol	OUZ
obowiazuje od	2025-01-27
obowiazuje do	obecnie
status	w opracowaniu https://inspire.ec.europa.eu/codelist/ProcessStepGeneralValue

	/elaboration
charakter ustalenia	ogólnie wiążące https://inspire.ec.europa.eu/codelist/RegulationNatureValue /generallyBinding
geometria	
plan	https://www.gov.pl/zagospodarowanieprzestrzenne/app /AktPlanowaniaPrzestrzennego/PL.ZIPPZP.10584/062007-POG/1POG

obszar uzupelnienia zabudowy	PL.ZIPPZP.10584_062007-POG_1POG-145OUZ_20251115T222248
identifier	https://www.gov.pl/zagospodarowanieprzestrzenne/app /ObszarUzupelnieniaZabudowy/PL.ZIPPZP.10584/062007-POG/1POG-145OUZ/20251115T222248
przestrzen nazw	PL.ZIPPZP.10584/062007-POG
lokalny id	1POG-145OUZ
wersja id	20251115T222248
poczatek wersji obiektu	2025-11-15T22:22:48
nazwa	Obszar uzupełnienia zabudowy
oznaczenie	145OUZ
symbol	OUZ
obowiazuje od	2025-01-27
obowiazuje do	obecnie
status	w opracowaniu https://inspire.ec.europa.eu/codelist/ProcessStepGeneralValue /elaboration
charakter ustalenia	ogólnie wiążące https://inspire.ec.europa.eu/codelist/RegulationNatureValue /generallyBinding
geometria	
plan	https://www.gov.pl/zagospodarowanieprzestrzenne/app

	/AktPlanowaniaPrzestrzennego/PL.ZIPPZP.10584/062007-POG/1POG
obszar uzupelnienia zabudowy	PL.ZIPPZP.10584_062007-POG_1POG-146OUZ_20251115T222257
identifier	https://www.gov.pl/zagospodarowanieprzestrzenne/app /ObszarUzupelnieniaZabudowy/PL.ZIPPZP.10584/062007-POG/1POG-146OUZ/20251115T222257
przestrzen nazw	PL.ZIPPZP.10584/062007-POG
lokalny id	1POG-146OUZ
wersja id	20251115T222257
poczatek wersji obiektu	2025-11-15T22:22:57
nazwa	Obszar uzupełnienia zabudowy
oznaczenie	146OUZ
symbol	OUZ
obowiazuje od	2025-01-27
obowiazuje do	obecnie
status	w opracowaniu https://inspire.ec.europa.eu/codelist/ProcessStepGeneralValue /elaboration
charakter ustalenia	ogólnie wiążące https://inspire.ec.europa.eu/codelist/RegulationNatureValue /generallyBinding
geometria	
plan	https://www.gov.pl/zagospodarowanieprzestrzenne/app /AktPlanowaniaPrzestrzennego/PL.ZIPPZP.10584/062007-POG/1POG
obszar uzupelnienia zabudowy	PL.ZIPPZP.10584_062007-POG_1POG-147OUZ_20251115T222304
identifier	https://www.gov.pl/zagospodarowanieprzestrzenne/app /ObszarUzupelnieniaZabudowy/PL.ZIPPZP.10584/062007-POG/1POG-147OUZ/20251115T222304
przestrzen nazw	PL.ZIPPZP.10584/062007-POG
lokalny id	1POG-147OUZ
wersja id	20251115T222304
poczatek wersji obiektu	2025-11-15T22:23:04
nazwa	Obszar uzupełnienia zabudowy
oznaczenie	147OUZ
symbol	OUZ
obowiazuje od	2025-01-27

obowiazuje do	obecnie
status	w opracowaniu https://inspire.ec.europa.eu/codelist/ProcessStepGeneralValue/elaboration
charakter ustalenia	ogólnie wiążące https://inspire.ec.europa.eu/codelist/RegulationNatureValue/generallyBinding
geometria	
plan	https://www.gov.pl/zagospodarowanieprzestrzenne/app/AktPlanowaniaPrzestrzennego/PL.ZIPPZP.10584/062007-POG/1POG

obszar uzupelnienia zabudowy	PL.ZIPPZP.10584_062007-POG_1POG-148OUZ_20251115T222308
identifier	https://www.gov.pl/zagospodarowanieprzestrzenne/app/ObszarUzupelnieniaZabudowy/PL.ZIPPZP.10584/062007-POG/1POG-148OUZ/20251115T222308
przestrzen nazw	PL.ZIPPZP.10584/062007-POG
lokalny id	1POG-148OUZ
wersja id	20251115T222308
poczatek wersji obiektu	2025-11-15T22:23:08
nazwa	Obszar uzupełnienia zabudowy
oznaczenie	148OUZ
symbol	OUZ
obowiazuje od	2025-01-27
obowiazuje do	obecnie
status	w opracowaniu https://inspire.ec.europa.eu/codelist/ProcessStepGeneralValue/elaboration
charakter ustalenia	ogólnie wiążące https://inspire.ec.europa.eu/codelist/RegulationNatureValue/generallyBinding
geometria	



plan	https://www.gov.pl/zagospodarowanieprzestrzenne/app /AktPlanowaniaPrzestrzennego/PL.ZIPPZP.10584/062007-POG/1POG
obszar uzupelnienia zabudowy	PL.ZIPPZP.10584_062007-POG_1POG-149OUZ_20251115T222310
identifier	https://www.gov.pl/zagospodarowanieprzestrzenne/app /ObszarUzupelnieniaZabudowy/PL.ZIPPZP.10584/062007-POG/1POG-149OUZ/20251115T222310
przestrzen nazw	PL.ZIPPZP.10584/062007-POG
lokalny id	1POG-149OUZ
wersja id	20251115T222310
poczatek wersji obiektu	2025-11-15T22:23:10
nazwa	Obszar uzupełnienia zabudowy
oznaczenie	149OUZ
symbol	OUZ
obowiazuje od	2025-01-27
obowiazuje do	obecnie
status	w opracowaniu https://inspire.ec.europa.eu/codelist/ProcessStepGeneralValue /elaboration
charakter ustalenia	ogólnie wiążące https://inspire.ec.europa.eu/codelist/RegulationNatureValue /generallyBinding
geometria	



plan	https://www.gov.pl/zagospodarowanieprzestrzenne/app /AktPlanowaniaPrzestrzennego/PL.ZIPPZP.10584/062007-POG/1POG
obszar uzupelnienia zabudowy	PL.ZIPPZP.10584_062007-POG_1POG-150OUZ_20251115T222312
identifier	https://www.gov.pl/zagospodarowanieprzestrzenne/app

	/ObszarUzupelnieniaZabudowy/PL.ZIPPZP.10584/062007-POG/1POG-150OUZ/20251115T222312
przestrzen nazw	PL.ZIPPZP.10584/062007-POG
lokalny id	1POG-150OUZ
wersja id	20251115T222312
poczatek wersji obiektu	2025-11-15T22:23:12
nazwa	Obszar uzupełnienia zabudowy
oznaczenie	150OUZ
symbol	OUZ
obowiazuje od	2025-01-27
obowiazuje do	obecnie
status	w opracowaniu https://inspire.ec.europa.eu/codelist/ProcessStepGeneralValue/elaboration
charakter ustalenia	ogólnie wiążące https://inspire.ec.europa.eu/codelist/RegulationNatureValue/generallyBinding
geometria	
plan	https://www.gov.pl/zagospodarowanieprzestrzenne/app/AktPlanowaniaPrzestrzennego/PL.ZIPPZP.10584/062007-POG/1POG

obszar uzupelnienia zabudowy	PL.ZIPPZP.10584_062007-POG_1POG-151OUZ_20251115T222314
identifier	https://www.gov.pl/zagospodarowanieprzestrzenne/app/ObszarUzupelnieniaZabudowy/PL.ZIPPZP.10584/062007-POG/1POG-151OUZ/20251115T222314
przestrzen nazw	PL.ZIPPZP.10584/062007-POG
lokalny id	1POG-151OUZ
wersja id	20251115T222314
poczatek wersji obiektu	2025-11-15T22:23:14
nazwa	Obszar uzupełnienia zabudowy
oznaczenie	151OUZ
symbol	OUZ
obowiazuje od	2025-01-27
obowiazuje do	obecnie
status	w opracowaniu https://inspire.ec.europa.eu/codelist/ProcessStepGeneralValue

	/elaboration
charakter ustalenia	ogólnie wiążące https://inspire.ec.europa.eu/codelist/RegulationNatureValue /generallyBinding
geometria	
plan	https://www.gov.pl/zagospodarowanieprzestrzenne/app /AktPlanowaniaPrzestrzennego/PL.ZIPPZP.10584/062007-POG/1POG

obszar uzupelnienia zabudowy	PL.ZIPPZP.10584_062007-POG_1POG-152OUZ_20251115T222316
identifier	https://www.gov.pl/zagospodarowanieprzestrzenne/app /ObszarUzupelnieniaZabudowy/PL.ZIPPZP.10584/062007-POG/1POG-152OUZ/20251115T222316
przestrzen nazw	PL.ZIPPZP.10584/062007-POG
lokalny id	1POG-152OUZ
wersja id	20251115T222316
poczatek wersji obiektu	2025-11-15T22:23:16
nazwa	Obszar uzupełnienia zabudowy
oznaczenie	152OUZ
symbol	OUZ
obowiazuje od	2025-01-27
obowiazuje do	obecnie
status	w opracowaniu https://inspire.ec.europa.eu/codelist/ProcessStepGeneralValue /elaboration
charakter ustalenia	ogólnie wiążące https://inspire.ec.europa.eu/codelist/RegulationNatureValue /generallyBinding
geometria	
plan	https://www.gov.pl/zagospodarowanieprzestrzenne/app

	/AktPlanowaniaPrzestrzennego/PL.ZIPPZP.10584/062007-POG/1POG
obszar uzupelnienia zabudowy	PL.ZIPPZP.10584_062007-POG_1POG-153OUZ_20251115T222324
identifier	https://www.gov.pl/zagospodarowanieprzestrzenne/app /ObszarUzupelnieniaZabudowy/PL.ZIPPZP.10584/062007-POG/1POG-153OUZ/20251115T222324
przestrzen nazw	PL.ZIPPZP.10584/062007-POG
lokalny id	1POG-153OUZ
wersja id	20251115T222324
poczatek wersji obiektu	2025-11-15T22:23:24
nazwa	Obszar uzupełnienia zabudowy
oznaczenie	153OUZ
symbol	OUZ
obowiazuje od	2025-01-27
obowiazuje do	obecnie
status	w opracowaniu https://inspire.ec.europa.eu/codelist/ProcessStepGeneralValue /elaboration
charakter ustalenia	ogólnie wiążące https://inspire.ec.europa.eu/codelist/RegulationNatureValue /generallyBinding
geometria	
plan	https://www.gov.pl/zagospodarowanieprzestrzenne/app /AktPlanowaniaPrzestrzennego/PL.ZIPPZP.10584/062007-POG/1POG
obszar uzupelnienia zabudowy	PL.ZIPPZP.10584_062007-POG_1POG-154OUZ_20251115T222332
identifier	https://www.gov.pl/zagospodarowanieprzestrzenne/app /ObszarUzupelnieniaZabudowy/PL.ZIPPZP.10584/062007-POG/1POG-154OUZ/20251115T222332
przestrzen nazw	PL.ZIPPZP.10584/062007-POG
lokalny id	1POG-154OUZ
wersja id	20251115T222332
poczatek wersji obiektu	2025-11-15T22:23:32
nazwa	Obszar uzupełnienia zabudowy
oznaczenie	154OUZ
symbol	OUZ
obowiazuje od	2025-01-27

obowiazuje do	obecnie
status	w opracowaniu https://inspire.ec.europa.eu/codelist/ProcessStepGeneralValue/elaboration
charakter ustalenia	ogólnie wiążące https://inspire.ec.europa.eu/codelist/RegulationNatureValue/generallyBinding
geometria	
plan	https://www.gov.pl/zagospodarowanieprzestrzenne/app/AktPlanowaniaPrzestrzennego/PL.ZIPPZP.10584/062007-POG/1POG

obszar uzupelnienia zabudowy	PL.ZIPPZP.10584_062007-POG_1POG-155OUZ_20251115T224839
identifier	https://www.gov.pl/zagospodarowanieprzestrzenne/app/ObszarUzupelnieniaZabudowy/PL.ZIPPZP.10584/062007-POG/1POG-155OUZ/20251115T224839
przestrzen nazw	PL.ZIPPZP.10584/062007-POG
lokalny id	1POG-155OUZ
wersja id	20251115T224839
poczatek wersji obiektu	2025-11-15T22:48:39
nazwa	Obszar uzupełnienia zabudowy
oznaczenie	155OUZ
symbol	OUZ
obowiazuje od	2025-01-27
obowiazuje do	obecnie
status	w opracowaniu https://inspire.ec.europa.eu/codelist/ProcessStepGeneralValue/elaboration
charakter ustalenia	ogólnie wiążące https://inspire.ec.europa.eu/codelist/RegulationNatureValue/generallyBinding
geometria	



plan	https://www.gov.pl/zagospodarowanieprzestrzenne/app /AktPlanowaniaPrzestrzennego/PL.ZIPPZP.10584/062007-POG/1POG

obszar uzupelnienia zabudowy	PL.ZIPPZP.10584_062007-POG_1POG-156OUZ_20251115T222337
identifier	https://www.gov.pl/zagospodarowanieprzestrzenne/app /ObszarUzupelnieniaZabudowy/PL.ZIPPZP.10584/062007-POG/1POG-156OUZ/20251115T222337
przestrzen nazw	PL.ZIPPZP.10584/062007-POG
lokalny id	1POG-156OUZ
wersja id	20251115T222337
poczatek wersji obiektu	2025-11-15T22:23:37
nazwa	Obszar uzupełnienia zabudowy
oznaczenie	156OUZ
symbol	OUZ
obowiazuje od	2025-01-27
obowiazuje do	obecnie
status	w opracowaniu https://inspire.ec.europa.eu/codelist/ProcessStepGeneralValue /elaboration
charakter ustalenia	ogólnie wiążące https://inspire.ec.europa.eu/codelist/RegulationNatureValue /generallyBinding
geometria	
plan	https://www.gov.pl/zagospodarowanieprzestrzenne/app /AktPlanowaniaPrzestrzennego/PL.ZIPPZP.10584/062007-POG/1POG

obszar uzupelnienia zabudowy	PL.ZIPPZP.10584_062007-POG_1POG-157OUZ_20251115T222340
identifier	https://www.gov.pl/zagospodarowanieprzestrzenne/app

	/ObszarUzupelnieniaZabudowy/PL.ZIPPZP.10584/062007-POG/1POG-157OUZ/20251115T222340
przestrzen nazw	PL.ZIPPZP.10584/062007-POG
lokalny id	1POG-157OUZ
wersja id	20251115T222340
poczatek wersji obiektu	2025-11-15T22:23:40
nazwa	Obszar uzupełnienia zabudowy
oznaczenie	157OUZ
symbol	OUZ
obowiazuje od	2025-01-27
obowiazuje do	obecnie
status	w opracowaniu https://inspire.ec.europa.eu/codelist/ProcessStepGeneralValue/elaboration
charakter ustalenia	ogólnie wiążące https://inspire.ec.europa.eu/codelist/RegulationNatureValue/generallyBinding
geometria	
plan	https://www.gov.pl/zagospodarowanieprzestrzenne/app/AktPlanowaniaPrzestrzennego/PL.ZIPPZP.10584/062007-POG/1POG

obszar uzupelnienia zabudowy	PL.ZIPPZP.10584_062007-POG_1POG-158OUZ_20251115T222342
identifier	https://www.gov.pl/zagospodarowanieprzestrzenne/app/ObszarUzupelnieniaZabudowy/PL.ZIPPZP.10584/062007-POG/1POG-158OUZ/20251115T222342
przestrzen nazw	PL.ZIPPZP.10584/062007-POG
lokalny id	1POG-158OUZ
wersja id	20251115T222342
poczatek wersji obiektu	2025-11-15T22:23:42
nazwa	Obszar uzupełnienia zabudowy
oznaczenie	158OUZ
symbol	OUZ
obowiazuje od	2025-01-27
obowiazuje do	obecnie
status	w opracowaniu https://inspire.ec.europa.eu/codelist/ProcessStepGeneralValue

	/elaboration
charakter ustalenia	ogólnie wiążące https://inspire.ec.europa.eu/codelist/RegulationNatureValue/generallyBinding
geometria	
plan	https://www.gov.pl/zagospodarowanieprzestrzenne/app/AktPlanowaniaPrzestrzennego/PL.ZIPPZP.10584/062007-POG/1POG

obszar uzupelnienia zabudowy	PL.ZIPPZP.10584_062007-POG_1POG-159OUZ_20251115T222344
identifier	https://www.gov.pl/zagospodarowanieprzestrzenne/app/ObszarUzupelnieniaZabudowy/PL.ZIPPZP.10584/062007-POG/1POG-159OUZ/20251115T222344
przestrzen nazw	PL.ZIPPZP.10584/062007-POG
lokalny id	1POG-159OUZ
wersja id	20251115T222344
poczatek wersji obiektu	2025-11-15T22:23:44
nazwa	Obszar uzupełnienia zabudowy
oznaczenie	159OUZ
symbol	OUZ
obowiazuje od	2025-01-27
obowiazuje do	obecnie
status	w opracowaniu https://inspire.ec.europa.eu/codelist/ProcessStepGeneralValue/elaboration
charakter ustalenia	ogólnie wiążące https://inspire.ec.europa.eu/codelist/RegulationNatureValue/generallyBinding
geometria	
plan	https://www.gov.pl/zagospodarowanieprzestrzenne/app

	/AktPlanowaniaPrzestrzennego/PL.ZIPPZP.10584/062007-POG/1POG
obszar uzupelnienia zabudowy	PL.ZIPPZP.10584_062007-POG_1POG-160OUZ_20251115T222347
identifier	https://www.gov.pl/zagospodarowanieprzestrzenne/app /ObszarUzupelnieniaZabudowy/PL.ZIPPZP.10584/062007-POG/1POG-160OUZ/20251115T222347
przestrzen nazw	PL.ZIPPZP.10584/062007-POG
lokalny id	1POG-160OUZ
wersja id	20251115T222347
poczatek wersji obiektu	2025-11-15T22:23:47
nazwa	Obszar uzupełnienia zabudowy
oznaczenie	160OUZ
symbol	OUZ
obowiazuje od	2025-01-27
obowiazuje do	obecnie
status	w opracowaniu https://inspire.ec.europa.eu/codelist/ProcessStepGeneralValue /elaboration
charakter ustalenia	ogólnie wiążące https://inspire.ec.europa.eu/codelist/RegulationNatureValue /generallyBinding
geometria	
plan	https://www.gov.pl/zagospodarowanieprzestrzenne/app /AktPlanowaniaPrzestrzennego/PL.ZIPPZP.10584/062007-POG/1POG
obszar uzupelnienia zabudowy	PL.ZIPPZP.10584_062007-POG_1POG-161OUZ_20251115T222350
identifier	https://www.gov.pl/zagospodarowanieprzestrzenne/app /ObszarUzupelnieniaZabudowy/PL.ZIPPZP.10584/062007-POG/1POG-161OUZ/20251115T222350
przestrzen nazw	PL.ZIPPZP.10584/062007-POG
lokalny id	1POG-161OUZ
wersja id	20251115T222350
poczatek wersji obiektu	2025-11-15T22:23:50
nazwa	Obszar uzupełnienia zabudowy
oznaczenie	161OUZ
symbol	OUZ
obowiazuje od	2025-01-27

obowiazuje do	obecnie
status	w opracowaniu https://inspire.ec.europa.eu/codelist/ProcessStepGeneralValue/elaboration
charakter ustalenia	ogólnie wiążące https://inspire.ec.europa.eu/codelist/RegulationNatureValue/generallyBinding
geometria	
plan	https://www.gov.pl/zagospodarowanieprzestrzenne/app/AktPlanowaniaPrzestrzennego/PL.ZIPPZP.10584/062007-POG/1POG

obszar uzupelnienia zabudowy	PL.ZIPPZP.10584_062007-POG_1POG-162OUZ_20251115T222358
identifier	https://www.gov.pl/zagospodarowanieprzestrzenne/app/ObszarUzupelnieniaZabudowy/PL.ZIPPZP.10584/062007-POG/1POG-162OUZ/20251115T222358
przestrzen nazw	PL.ZIPPZP.10584/062007-POG
lokalny id	1POG-162OUZ
wersja id	20251115T222358
poczatek wersji obiektu	2025-11-15T22:23:58
nazwa	Obszar uzupełnienia zabudowy
oznaczenie	162OUZ
symbol	OUZ
obowiazuje od	2025-01-27
obowiazuje do	obecnie
status	w opracowaniu https://inspire.ec.europa.eu/codelist/ProcessStepGeneralValue/elaboration
charakter ustalenia	ogólnie wiążące https://inspire.ec.europa.eu/codelist/RegulationNatureValue/generallyBinding
geometria	



plan	https://www.gov.pl/zagospodarowanieprzestrzenne/app/AktPlanowaniaPrzestrzennego/PL.ZIPPZP.10584/062007-POG/1POG
obszar uzupelnienia zabudowy	PL.ZIPPZP.10584_062007-POG_1POG-163OUZ_20251115T222403
identifier	https://www.gov.pl/zagospodarowanieprzestrzenne/app/ObszarUzupelnieniaZabudowy/PL.ZIPPZP.10584/062007-POG/1POG-163OUZ/20251115T222403
przestrzen nazw	PL.ZIPPZP.10584/062007-POG
lokalny id	1POG-163OUZ
wersja id	20251115T222403
poczatek wersji obiektu	2025-11-15T22:24:03
nazwa	Obszar uzupełnienia zabudowy
oznaczenie	163OUZ
symbol	OUZ
obowiazuje od	2025-01-27
obowiazuje do	obecnie
status	w opracowaniu https://inspire.ec.europa.eu/codelist/ProcessStepGeneralValue/elaboration
charakter ustalenia	ogólnie wiążące https://inspire.ec.europa.eu/codelist/RegulationNatureValue/generallyBinding
geometria	
plan	https://www.gov.pl/zagospodarowanieprzestrzenne/app/AktPlanowaniaPrzestrzennego/PL.ZIPPZP.10584/062007-POG/1POG
obszar uzupelnienia zabudowy	PL.ZIPPZP.10584_062007-POG_1POG-164OUZ_20251115T222415
identifier	https://www.gov.pl/zagospodarowanieprzestrzenne/app

	/ObszarUzupelnieniaZabudowy/PL.ZIPPZP.10584/062007-POG/1POG-164OUZ/20251115T222415
przestrzen nazw	PL.ZIPPZP.10584/062007-POG
lokalny id	1POG-164OUZ
wersja id	20251115T222415
poczatek wersji obiektu	2025-11-15T22:24:15
nazwa	Obszar uzupełnienia zabudowy
oznaczenie	164OUZ
symbol	OUZ
obowiazuje od	2025-01-27
obowiazuje do	obecnie
status	w opracowaniu https://inspire.ec.europa.eu/codelist/ProcessStepGeneralValue/elaboration
charakter ustalenia	ogólnie wiążące https://inspire.ec.europa.eu/codelist/RegulationNatureValue/generallyBinding
geometria	
plan	https://www.gov.pl/zagospodarowanieprzestrzenne/app/AktPlanowaniaPrzestrzennego/PL.ZIPPZP.10584/062007-POG/1POG

obszar uzupelnienia zabudowy	PL.ZIPPZP.10584_062007-POG_1POG-165OUZ_20251115T222417
identifier	https://www.gov.pl/zagospodarowanieprzestrzenne/app/ObszarUzupelnieniaZabudowy/PL.ZIPPZP.10584/062007-POG/1POG-165OUZ/20251115T222417
przestrzen nazw	PL.ZIPPZP.10584/062007-POG
lokalny id	1POG-165OUZ
wersja id	20251115T222417
poczatek wersji obiektu	2025-11-15T22:24:17
nazwa	Obszar uzupełnienia zabudowy
oznaczenie	165OUZ
symbol	OUZ
obowiazuje od	2025-01-27
obowiazuje do	obecnie
status	w opracowaniu https://inspire.ec.europa.eu/codelist/ProcessStepGeneralValue

	/elaboration
charakter ustalenia	ogólnie wiążące https://inspire.ec.europa.eu/codelist/RegulationNatureValue/generallyBinding
geometria	
plan	https://www.gov.pl/zagospodarowanieprzestrzenne/app/AktPlanowaniaPrzestrzennego/PL.ZIPPZP.10584/062007-POG/1POG

obszar uzupelnienia zabudowy	PL.ZIPPZP.10584_062007-POG_1POG-166OUZ_20251115T222420
identifier	https://www.gov.pl/zagospodarowanieprzestrzenne/app/ObszarUzupelnieniaZabudowy/PL.ZIPPZP.10584/062007-POG/1POG-166OUZ/20251115T222420
przestrzen nazw	PL.ZIPPZP.10584/062007-POG
lokalny id	1POG-166OUZ
wersja id	20251115T222420
poczatek wersji obiektu	2025-11-15T22:24:20
nazwa	Obszar uzupełnienia zabudowy
oznaczenie	166OUZ
symbol	OUZ
obowiazuje od	2025-01-27
obowiazuje do	obecnie
status	w opracowaniu https://inspire.ec.europa.eu/codelist/ProcessStepGeneralValue/elaboration
charakter ustalenia	ogólnie wiążące https://inspire.ec.europa.eu/codelist/RegulationNatureValue/generallyBinding
geometria	
plan	https://www.gov.pl/zagospodarowanieprzestrzenne/app

	/AktPlanowaniaPrzestrzennego/PL.ZIPPZP.10584/062007-POG/1POG
obszar uzupelnienia zabudowy	PL.ZIPPZP.10584_062007-POG_1POG-167OUZ_20251115T222424
identifier	https://www.gov.pl/zagospodarowanieprzestrzenne/app /ObszarUzupelnieniaZabudowy/PL.ZIPPZP.10584/062007-POG/1POG-167OUZ/20251115T222424
przestrzen nazw	PL.ZIPPZP.10584/062007-POG
lokalny id	1POG-167OUZ
wersja id	20251115T222424
poczatek wersji obiektu	2025-11-15T22:24:24
nazwa	Obszar uzupełnienia zabudowy
oznaczenie	167OUZ
symbol	OUZ
obowiazuje od	2025-01-27
obowiazuje do	obecnie
status	w opracowaniu https://inspire.ec.europa.eu/codelist/ProcessStepGeneralValue /elaboration
charakter ustalenia	ogólnie wiążące https://inspire.ec.europa.eu/codelist/RegulationNatureValue /generallyBinding
geometria	
plan	https://www.gov.pl/zagospodarowanieprzestrzenne/app /AktPlanowaniaPrzestrzennego/PL.ZIPPZP.10584/062007-POG/1POG
obszar uzupelnienia zabudowy	PL.ZIPPZP.10584_062007-POG_1POG-168OUZ_20251115T222427
identifier	https://www.gov.pl/zagospodarowanieprzestrzenne/app /ObszarUzupelnieniaZabudowy/PL.ZIPPZP.10584/062007-POG/1POG-168OUZ/20251115T222427
przestrzen nazw	PL.ZIPPZP.10584/062007-POG
lokalny id	1POG-168OUZ
wersja id	20251115T222427
poczatek wersji obiektu	2025-11-15T22:24:27
nazwa	Obszar uzupełnienia zabudowy
oznaczenie	168OUZ
symbol	OUZ
obowiazuje od	2025-01-27

obowiazuje do	obecnie
status	w opracowaniu https://inspire.ec.europa.eu/codelist/ProcessStepGeneralValue/elaboration
charakter ustalenia	ogólnie wiążące https://inspire.ec.europa.eu/codelist/RegulationNatureValue/generallyBinding
geometria	
plan	https://www.gov.pl/zagospodarowanieprzestrzenne/app/AktPlanowaniaPrzestrzennego/PL.ZIPPZP.10584/062007-POG/1POG

obszar uzupelnienia zabudowy	PL.ZIPPZP.10584_062007-POG_1POG-169OUZ_20251115T222429
identifier	https://www.gov.pl/zagospodarowanieprzestrzenne/app/ObszarUzupelnieniaZabudowy/PL.ZIPPZP.10584/062007-POG/1POG-169OUZ/20251115T222429
przestrzen nazw	PL.ZIPPZP.10584/062007-POG
lokalny id	1POG-169OUZ
wersja id	20251115T222429
poczatek wersji obiektu	2025-11-15T22:24:29
nazwa	Obszar uzupełnienia zabudowy
oznaczenie	169OUZ
symbol	OUZ
obowiazuje od	2025-01-27
obowiazuje do	obecnie
status	w opracowaniu https://inspire.ec.europa.eu/codelist/ProcessStepGeneralValue/elaboration
charakter ustalenia	ogólnie wiążące https://inspire.ec.europa.eu/codelist/RegulationNatureValue/generallyBinding
geometria	



plan	https://www.gov.pl/zagospodarowanieprzestrzenne/app/AktPlanowaniaPrzestrzennego/PL.ZIPPZP.10584/062007-POG/1POG

obszar uzupelnienia zabudowy	PL.ZIPPZP.10584_062007-POG_1POG-170OUZ_20251115T222511
identifier	https://www.gov.pl/zagospodarowanieprzestrzenne/app/ObszarUzupelnieniaZabudowy/PL.ZIPPZP.10584/062007-POG/1POG-170OUZ/20251115T222511
przestrzen nazw	PL.ZIPPZP.10584/062007-POG
lokalny id	1POG-170OUZ
wersja id	20251115T222511
poczatek wersji obiektu	2025-11-15T22:25:11
nazwa	Obszar uzupełnienia zabudowy
oznaczenie	170OUZ
symbol	OUZ
obowiazuje od	2025-01-27
obowiazuje do	obecnie
status	w opracowaniu https://inspire.ec.europa.eu/codelist/ProcessStepGeneralValue/elaboration
charakter ustalenia	ogólnie wiążące https://inspire.ec.europa.eu/codelist/RegulationNatureValue/generallyBinding
geometria	
plan	https://www.gov.pl/zagospodarowanieprzestrzenne/app/AktPlanowaniaPrzestrzennego/PL.ZIPPZP.10584/062007-POG/1POG

obszar uzupelnienia zabudowy	PL.ZIPPZP.10584_062007-POG_1POG-171OUZ_20251115T222514
identifier	https://www.gov.pl/zagospodarowanieprzestrzenne/app

	/ObszarUzupelnieniaZabudowy/PL.ZIPPZP.10584/062007-POG/1POG-171OUZ/20251115T222514
przestrzen nazw	PL.ZIPPZP.10584/062007-POG
lokalny id	1POG-171OUZ
wersja id	20251115T222514
poczatek wersji obiektu	2025-11-15T22:25:14
nazwa	Obszar uzupełnienia zabudowy
oznaczenie	171OUZ
symbol	OUZ
obowiazuje od	2025-01-27
obowiazuje do	obecnie
status	w opracowaniu https://inspire.ec.europa.eu/codelist/ProcessStepGeneralValue/elaboration
charakter ustalenia	ogólnie wiążące https://inspire.ec.europa.eu/codelist/RegulationNatureValue/generallyBinding
geometria	
plan	https://www.gov.pl/zagospodarowanieprzestrzenne/app/AktPlanowaniaPrzestrzennego/PL.ZIPPZP.10584/062007-POG/1POG

obszar uzupelnienia zabudowy	PL.ZIPPZP.10584_062007-POG_1POG-172OUZ_20251115T222516
identifier	https://www.gov.pl/zagospodarowanieprzestrzenne/app/ObszarUzupelnieniaZabudowy/PL.ZIPPZP.10584/062007-POG/1POG-172OUZ/20251115T222516
przestrzen nazw	PL.ZIPPZP.10584/062007-POG
lokalny id	1POG-172OUZ
wersja id	20251115T222516
poczatek wersji obiektu	2025-11-15T22:25:16
nazwa	Obszar uzupełnienia zabudowy
oznaczenie	172OUZ
symbol	OUZ
obowiazuje od	2025-01-27
obowiazuje do	obecnie
status	w opracowaniu https://inspire.ec.europa.eu/codelist/ProcessStepGeneralValue

	/elaboration
charakter ustalenia	ogólnie wiążące https://inspire.ec.europa.eu/codelist/RegulationNatureValue/generallyBinding
geometria	
plan	https://www.gov.pl/zagospodarowanieprzestrzenne/app/AktPlanowaniaPrzestrzennego/PL.ZIPPZP.10584/062007-POG/1POG

obszar uzupelnienia zabudowy	PL.ZIPPZP.10584_062007-POG_1POG-173OUZ_20251115T222520
identifier	https://www.gov.pl/zagospodarowanieprzestrzenne/app/ObszarUzupelnieniaZabudowy/PL.ZIPPZP.10584/062007-POG/1POG-173OUZ/20251115T222520
przestrzen nazw	PL.ZIPPZP.10584/062007-POG
lokalny id	1POG-173OUZ
wersja id	20251115T222520
poczatek wersji obiektu	2025-11-15T22:25:20
nazwa	Obszar uzupełnienia zabudowy
oznaczenie	173OUZ
symbol	OUZ
obowiazuje od	2025-01-27
obowiazuje do	obecnie
status	w opracowaniu https://inspire.ec.europa.eu/codelist/ProcessStepGeneralValue/elaboration
charakter ustalenia	ogólnie wiążące https://inspire.ec.europa.eu/codelist/RegulationNatureValue/generallyBinding
geometria	
plan	https://www.gov.pl/zagospodarowanieprzestrzenne/app

	/AktPlanowaniaPrzestrzennego/PL.ZIPPZP.10584/062007-POG/1POG
obszar uzupelnienia zabudowy	PL.ZIPPZP.10584_062007-POG_1POG-174OUZ_20251115T222523
identifier	https://www.gov.pl/zagospodarowanieprzestrzenne/app /ObszarUzupelnieniaZabudowy/PL.ZIPPZP.10584/062007-POG/1POG-174OUZ/20251115T222523
przestrzen nazw	PL.ZIPPZP.10584/062007-POG
lokalny id	1POG-174OUZ
wersja id	20251115T222523
poczatek wersji obiektu	2025-11-15T22:25:23
nazwa	Obszar uzupełnienia zabudowy
oznaczenie	174OUZ
symbol	OUZ
obowiazuje od	2025-01-27
obowiazuje do	obecnie
status	w opracowaniu https://inspire.ec.europa.eu/codelist/ProcessStepGeneralValue /elaboration
charakter ustalenia	ogólnie wiążące https://inspire.ec.europa.eu/codelist/RegulationNatureValue /generallyBinding
geometria	
plan	https://www.gov.pl/zagospodarowanieprzestrzenne/app /AktPlanowaniaPrzestrzennego/PL.ZIPPZP.10584/062007-POG/1POG
obszar uzupelnienia zabudowy	PL.ZIPPZP.10584_062007-POG_1POG-175OUZ_20251115T222526
identifier	https://www.gov.pl/zagospodarowanieprzestrzenne/app /ObszarUzupelnieniaZabudowy/PL.ZIPPZP.10584/062007-POG/1POG-175OUZ/20251115T222526
przestrzen nazw	PL.ZIPPZP.10584/062007-POG
lokalny id	1POG-175OUZ
wersja id	20251115T222526
poczatek wersji obiektu	2025-11-15T22:25:26
nazwa	Obszar uzupełnienia zabudowy
oznaczenie	175OUZ
symbol	OUZ
obowiazuje od	2025-01-27

obowiazuje do	obecnie
status	w opracowaniu https://inspire.ec.europa.eu/codelist/ProcessStepGeneralValue/elaboration
charakter ustalenia	ogólnie wiążące https://inspire.ec.europa.eu/codelist/RegulationNatureValue/generallyBinding
geometria	
plan	https://www.gov.pl/zagospodarowanieprzestrzenne/app/AktPlanowaniaPrzestrzennego/PL.ZIPPZP.10584/062007-POG/1POG

obszar uzupelnienia zabudowy	PL.ZIPPZP.10584_062007-POG_1POG-176OUZ_20251115T222528
identifier	https://www.gov.pl/zagospodarowanieprzestrzenne/app/ObszarUzupelnieniaZabudowy/PL.ZIPPZP.10584/062007-POG/1POG-176OUZ/20251115T222528
przestrzen nazw	PL.ZIPPZP.10584/062007-POG
lokalny id	1POG-176OUZ
wersja id	20251115T222528
poczatek wersji obiektu	2025-11-15T22:25:28
nazwa	Obszar uzupełnienia zabudowy
oznaczenie	176OUZ
symbol	OUZ
obowiazuje od	2025-01-27
obowiazuje do	obecnie
status	w opracowaniu https://inspire.ec.europa.eu/codelist/ProcessStepGeneralValue/elaboration
charakter ustalenia	ogólnie wiążące https://inspire.ec.europa.eu/codelist/RegulationNatureValue/generallyBinding
geometria	



plan	https://www.gov.pl/zagospodarowanieprzestrzenne/app /AktPlanowaniaPrzestrzennego/PL.ZIPPZP.10584/062007-POG/1POG
obszar uzupelnienia zabudowy	PL.ZIPPZP.10584_062007-POG_1POG-177OUZ_20251115T222530
identifier	https://www.gov.pl/zagospodarowanieprzestrzenne/app /ObszarUzupelnieniaZabudowy/PL.ZIPPZP.10584/062007-POG/1POG-177OUZ/20251115T222530
przestrzen nazw	PL.ZIPPZP.10584/062007-POG
lokalny id	1POG-177OUZ
wersja id	20251115T222530
poczatek wersji obiektu	2025-11-15T22:25:30
nazwa	Obszar uzupełnienia zabudowy
oznaczenie	177OUZ
symbol	OUZ
obowiazuje od	2025-01-27
obowiazuje do	obecnie
status	w opracowaniu https://inspire.ec.europa.eu/codelist/ProcessStepGeneralValue /elaboration
charakter ustalenia	ogólnie wiążące https://inspire.ec.europa.eu/codelist/RegulationNatureValue /generallyBinding
geometria	
plan	https://www.gov.pl/zagospodarowanieprzestrzenne/app /AktPlanowaniaPrzestrzennego/PL.ZIPPZP.10584/062007-POG/1POG
obszar uzupelnienia zabudowy	PL.ZIPPZP.10584_062007-POG_1POG-178OUZ_20251115T222537
identifier	https://www.gov.pl/zagospodarowanieprzestrzenne/app

	/ObszarUzupelnieniaZabudowy/PL.ZIPPZP.10584/062007-POG/1POG-178OUZ/20251115T222537
przestrzen nazw	PL.ZIPPZP.10584/062007-POG
lokalny id	1POG-178OUZ
wersja id	20251115T222537
poczatek wersji obiektu	2025-11-15T22:25:37
nazwa	Obszar uzupełnienia zabudowy
oznaczenie	178OUZ
symbol	OUZ
obowiazuje od	2025-01-27
obowiazuje do	obecnie
status	w opracowaniu https://inspire.ec.europa.eu/codelist/ProcessStepGeneralValue/elaboration
charakter ustalenia	ogólnie wiążące https://inspire.ec.europa.eu/codelist/RegulationNatureValue/generallyBinding
geometria	
plan	https://www.gov.pl/zagospodarowanieprzestrzenne/app/AktPlanowaniaPrzestrzennego/PL.ZIPPZP.10584/062007-POG/1POG

obszar uzupelnienia zabudowy	PL.ZIPPZP.10584_062007-POG_1POG-179OUZ_20251115T222540
identifier	https://www.gov.pl/zagospodarowanieprzestrzenne/app/ObszarUzupelnieniaZabudowy/PL.ZIPPZP.10584/062007-POG/1POG-179OUZ/20251115T222540
przestrzen nazw	PL.ZIPPZP.10584/062007-POG
lokalny id	1POG-179OUZ
wersja id	20251115T222540
poczatek wersji obiektu	2025-11-15T22:25:40
nazwa	Obszar uzupełnienia zabudowy
oznaczenie	179OUZ
symbol	OUZ
obowiazuje od	2025-01-27
obowiazuje do	obecnie
status	w opracowaniu https://inspire.ec.europa.eu/codelist/ProcessStepGeneralValue

	/elaboration
charakter ustalenia	ogólnie wiążące https://inspire.ec.europa.eu/codelist/RegulationNatureValue /generallyBinding
geometria	
plan	https://www.gov.pl/zagospodarowanieprzestrzenne/app /AktPlanowaniaPrzestrzennego/PL.ZIPPZP.10584/062007-POG/1POG

obszar uzupelnienia zabudowy	PL.ZIPPZP.10584_062007-POG_1POG-180OUZ_20251115T222545
identifier	https://www.gov.pl/zagospodarowanieprzestrzenne/app /ObszarUzupelnieniaZabudowy/PL.ZIPPZP.10584/062007-POG/1POG-180OUZ/20251115T222545
przestrzen nazw	PL.ZIPPZP.10584/062007-POG
lokalny id	1POG-180OUZ
wersja id	20251115T222545
poczatek wersji obiektu	2025-11-15T22:25:45
nazwa	Obszar uzupełnienia zabudowy
oznaczenie	180OUZ
symbol	OUZ
obowiazuje od	2025-01-27
obowiazuje do	obecnie
status	w opracowaniu https://inspire.ec.europa.eu/codelist/ProcessStepGeneralValue /elaboration
charakter ustalenia	ogólnie wiążące https://inspire.ec.europa.eu/codelist/RegulationNatureValue /generallyBinding
geometria	
plan	https://www.gov.pl/zagospodarowanieprzestrzenne/app

	/AktPlanowaniaPrzestrzennego/PL.ZIPPZP.10584/062007-POG/1POG
obszar uzupelnienia zabudowy	PL.ZIPPZP.10584_062007-POG_1POG-181OUZ_20251115T222547
identifier	https://www.gov.pl/zagospodarowanieprzestrzenne/app /ObszarUzupelnieniaZabudowy/PL.ZIPPZP.10584/062007-POG/1POG-181OUZ/20251115T222547
przestrzen nazw	PL.ZIPPZP.10584/062007-POG
lokalny id	1POG-181OUZ
wersja id	20251115T222547
poczatek wersji obiektu	2025-11-15T22:25:47
nazwa	Obszar uzupełnienia zabudowy
oznaczenie	181OUZ
symbol	OUZ
obowiazuje od	2025-01-27
obowiazuje do	obecnie
status	w opracowaniu https://inspire.ec.europa.eu/codelist/ProcessStepGeneralValue /elaboration
charakter ustalenia	ogólnie wiążące https://inspire.ec.europa.eu/codelist/RegulationNatureValue /generallyBinding
geometria	
plan	https://www.gov.pl/zagospodarowanieprzestrzenne/app /AktPlanowaniaPrzestrzennego/PL.ZIPPZP.10584/062007-POG/1POG
obszar uzupelnienia zabudowy	PL.ZIPPZP.10584_062007-POG_1POG-182OUZ_20251115T222549
identifier	https://www.gov.pl/zagospodarowanieprzestrzenne/app /ObszarUzupelnieniaZabudowy/PL.ZIPPZP.10584/062007-POG/1POG-182OUZ/20251115T222549
przestrzen nazw	PL.ZIPPZP.10584/062007-POG
lokalny id	1POG-182OUZ
wersja id	20251115T222549
poczatek wersji obiektu	2025-11-15T22:25:49
nazwa	Obszar uzupełnienia zabudowy
oznaczenie	182OUZ
symbol	OUZ
obowiazuje od	2025-01-27

obowiazuje do	obecnie
status	w opracowaniu https://inspire.ec.europa.eu/codelist/ProcessStepGeneralValue/elaboration
charakter ustalenia	ogólnie wiążące https://inspire.ec.europa.eu/codelist/RegulationNatureValue/generallyBinding
geometria	
plan	https://www.gov.pl/zagospodarowanieprzestrzenne/app/AktPlanowaniaPrzestrzennego/PL.ZIPPZP.10584/062007-POG/1POG

obszar uzupelnienia zabudowy	PL.ZIPPZP.10584_062007-POG_1POG-183OUZ_20251115T222553
identifier	https://www.gov.pl/zagospodarowanieprzestrzenne/app/ObszarUzupelnieniaZabudowy/PL.ZIPPZP.10584/062007-POG/1POG-183OUZ/20251115T222553
przestrzen nazw	PL.ZIPPZP.10584/062007-POG
lokalny id	1POG-183OUZ
wersja id	20251115T222553
poczatek wersji obiektu	2025-11-15T22:25:53
nazwa	Obszar uzupełnienia zabudowy
oznaczenie	183OUZ
symbol	OUZ
obowiazuje od	2025-01-27
obowiazuje do	obecnie
status	w opracowaniu https://inspire.ec.europa.eu/codelist/ProcessStepGeneralValue/elaboration
charakter ustalenia	ogólnie wiążące https://inspire.ec.europa.eu/codelist/RegulationNatureValue/generallyBinding
geometria	



plan	https://www.gov.pl/zagospodarowanieprzestrzenne/app /AktPlanowaniaPrzestrzennego/PL.ZIPPZP.10584/062007-POG/1POG
obszar uzupelnienia zabudowy	PL.ZIPPZP.10584_062007-POG_1POG-184OUZ_20251115T222555
identifier	https://www.gov.pl/zagospodarowanieprzestrzenne/app /ObszarUzupelnieniaZabudowy/PL.ZIPPZP.10584/062007-POG/1POG-184OUZ/20251115T222555
przestrzen nazw	PL.ZIPPZP.10584/062007-POG
lokalny id	1POG-184OUZ
wersja id	20251115T222555
poczatek wersji obiektu	2025-11-15T22:25:55
nazwa	Obszar uzupełnienia zabudowy
oznaczenie	184OUZ
symbol	OUZ
obowiazuje od	2025-01-27
obowiazuje do	obecnie
status	w opracowaniu https://inspire.ec.europa.eu/codelist/ProcessStepGeneralValue /elaboration
charakter ustalenia	ogólnie wiążące https://inspire.ec.europa.eu/codelist/RegulationNatureValue /generallyBinding
geometria	
plan	https://www.gov.pl/zagospodarowanieprzestrzenne/app /AktPlanowaniaPrzestrzennego/PL.ZIPPZP.10584/062007-POG/1POG
obszar uzupelnienia zabudowy	PL.ZIPPZP.10584_062007-POG_1POG-185OUZ_20251115T222602
identifier	https://www.gov.pl/zagospodarowanieprzestrzenne/app

	/ObszarUzupelnieniaZabudowy/PL.ZIPPZP.10584/062007-POG/1POG-185OUZ/20251115T222602
przestrzen nazw	PL.ZIPPZP.10584/062007-POG
lokalny id	1POG-185OUZ
wersja id	20251115T222602
poczatek wersji obiektu	2025-11-15T22:26:02
nazwa	Obszar uzupełnienia zabudowy
oznaczenie	185OUZ
symbol	OUZ
obowiazuje od	2025-01-27
obowiazuje do	obecnie
status	w opracowaniu https://inspire.ec.europa.eu/codelist/ProcessStepGeneralValue/elaboration
charakter ustalenia	ogólnie wiążące https://inspire.ec.europa.eu/codelist/RegulationNatureValue/generallyBinding
geometria	
plan	https://www.gov.pl/zagospodarowanieprzestrzenne/app/AktPlanowaniaPrzestrzennego/PL.ZIPPZP.10584/062007-POG/1POG

obszar uzupelnienia zabudowy	PL.ZIPPZP.10584_062007-POG_1POG-186OUZ_20251115T222606
identifier	https://www.gov.pl/zagospodarowanieprzestrzenne/app/ObszarUzupelnieniaZabudowy/PL.ZIPPZP.10584/062007-POG/1POG-186OUZ/20251115T222606
przestrzen nazw	PL.ZIPPZP.10584/062007-POG
lokalny id	1POG-186OUZ
wersja id	20251115T222606
poczatek wersji obiektu	2025-11-15T22:26:06
nazwa	Obszar uzupełnienia zabudowy
oznaczenie	186OUZ
symbol	OUZ
obowiazuje od	2025-01-27
obowiazuje do	obecnie
status	w opracowaniu https://inspire.ec.europa.eu/codelist/ProcessStepGeneralValue

	/elaboration
charakter ustalenia	ogólnie wiążące https://inspire.ec.europa.eu/codelist/RegulationNatureValue/generallyBinding
geometria	
plan	https://www.gov.pl/zagospodarowanieprzestrzenne/app/AktPlanowaniaPrzestrzennego/PL.ZIPPZP.10584/062007-POG/1POG

obszar uzupelnienia zabudowy	PL.ZIPPZP.10584_062007-POG_1POG-187OUZ_20251115T222608
identifier	https://www.gov.pl/zagospodarowanieprzestrzenne/app/ObszarUzupelnieniaZabudowy/PL.ZIPPZP.10584/062007-POG/1POG-187OUZ/20251115T222608
przestrzen nazw	PL.ZIPPZP.10584/062007-POG
lokalny id	1POG-187OUZ
wersja id	20251115T222608
poczatek wersji obiektu	2025-11-15T22:26:08
nazwa	Obszar uzupełnienia zabudowy
oznaczenie	187OUZ
symbol	OUZ
obowiazuje od	2025-01-27
obowiazuje do	obecnie
status	w opracowaniu https://inspire.ec.europa.eu/codelist/ProcessStepGeneralValue/elaboration
charakter ustalenia	ogólnie wiążące https://inspire.ec.europa.eu/codelist/RegulationNatureValue/generallyBinding
geometria	
plan	https://www.gov.pl/zagospodarowanieprzestrzenne/app

	/AktPlanowaniaPrzestrzennego/PL.ZIPPZP.10584/062007-POG/1POG
obszar uzupelnienia zabudowy	PL.ZIPPZP.10584_062007-POG_1POG-188OUZ_20251115T222610
identifier	https://www.gov.pl/zagospodarowanieprzestrzenne/app /ObszarUzupelnieniaZabudowy/PL.ZIPPZP.10584/062007-POG/1POG-188OUZ/20251115T222610
przestrzen nazw	PL.ZIPPZP.10584/062007-POG
lokalny id	1POG-188OUZ
wersja id	20251115T222610
poczatek wersji obiektu	2025-11-15T22:26:10
nazwa	Obszar uzupełnienia zabudowy
oznaczenie	188OUZ
symbol	OUZ
obowiazuje od	2025-01-27
obowiazuje do	obecnie
status	w opracowaniu https://inspire.ec.europa.eu/codelist/ProcessStepGeneralValue /elaboration
charakter ustalenia	ogólnie wiążące https://inspire.ec.europa.eu/codelist/RegulationNatureValue /generallyBinding
geometria	
plan	https://www.gov.pl/zagospodarowanieprzestrzenne/app /AktPlanowaniaPrzestrzennego/PL.ZIPPZP.10584/062007-POG/1POG
obszar uzupelnienia zabudowy	PL.ZIPPZP.10584_062007-POG_1POG-189OUZ_20251115T222613
identifier	https://www.gov.pl/zagospodarowanieprzestrzenne/app /ObszarUzupelnieniaZabudowy/PL.ZIPPZP.10584/062007-POG/1POG-189OUZ/20251115T222613
przestrzen nazw	PL.ZIPPZP.10584/062007-POG
lokalny id	1POG-189OUZ
wersja id	20251115T222613
poczatek wersji obiektu	2025-11-15T22:26:13
nazwa	Obszar uzupełnienia zabudowy
oznaczenie	189OUZ
symbol	OUZ
obowiazuje od	2025-01-27

obowiazuje do	obecnie
status	w opracowaniu https://inspire.ec.europa.eu/codelist/ProcessStepGeneralValue/elaboration
charakter ustalenia	ogólnie wiążące https://inspire.ec.europa.eu/codelist/RegulationNatureValue/generallyBinding
geometria	
plan	https://www.gov.pl/zagospodarowanieprzestrzenne/app/AktPlanowaniaPrzestrzennego/PL.ZIPPZP.10584/062007-POG/1POG

obszar uzupelnienia zabudowy	PL.ZIPPZP.10584_062007-POG_1POG-190OUZ_20251115T222617
identifier	https://www.gov.pl/zagospodarowanieprzestrzenne/app/ObszarUzupelnieniaZabudowy/PL.ZIPPZP.10584/062007-POG/1POG-190OUZ/20251115T222617
przestrzen nazw	PL.ZIPPZP.10584/062007-POG
lokalny id	1POG-190OUZ
wersja id	20251115T222617
poczatek wersji obiektu	2025-11-15T22:26:17
nazwa	Obszar uzupełnienia zabudowy
oznaczenie	190OUZ
symbol	OUZ
obowiazuje od	2025-01-27
obowiazuje do	obecnie
status	w opracowaniu https://inspire.ec.europa.eu/codelist/ProcessStepGeneralValue/elaboration
charakter ustalenia	ogólnie wiążące https://inspire.ec.europa.eu/codelist/RegulationNatureValue/generallyBinding
geometria	



plan	https://www.gov.pl/zagospodarowanieprzestrzenne/app /AktPlanowaniaPrzestrzennego/PL.ZIPPZP.10584/062007-POG/1POG
obszar uzupelnienia zabudowy	PL.ZIPPZP.10584_062007-POG_1POG-191OUZ_20251115T222619
identifier	https://www.gov.pl/zagospodarowanieprzestrzenne/app /ObszarUzupelnieniaZabudowy/PL.ZIPPZP.10584/062007-POG/1POG-191OUZ/20251115T222619
przestrzen nazw	PL.ZIPPZP.10584/062007-POG
lokalny id	1POG-191OUZ
wersja id	20251115T222619
poczatek wersji obiektu	2025-11-15T22:26:19
nazwa	Obszar uzupełnienia zabudowy
oznaczenie	191OUZ
symbol	OUZ
obowiazuje od	2025-01-27
obowiazuje do	obecnie
status	w opracowaniu https://inspire.ec.europa.eu/codelist/ProcessStepGeneralValue /elaboration
charakter ustalenia	ogólnie wiążące https://inspire.ec.europa.eu/codelist/RegulationNatureValue /generallyBinding
geometria	



plan	https://www.gov.pl/zagospodarowanieprzestrzenne/app /AktPlanowaniaPrzestrzennego/PL.ZIPPZP.10584/062007-POG/1POG
obszar uzupelnienia zabudowy	PL.ZIPPZP.10584_062007-POG_1POG-192OUZ_20251115T222621
identifier	https://www.gov.pl/zagospodarowanieprzestrzenne/app

	/ObszarUzupelnieniaZabudowy/PL.ZIPPZP.10584/062007-POG/1POG-192OUZ/20251115T222621
przestrzen nazw	PL.ZIPPZP.10584/062007-POG
lokalny id	1POG-192OUZ
wersja id	20251115T222621
poczatek wersji obiektu	2025-11-15T22:26:21
nazwa	Obszar uzupełnienia zabudowy
oznaczenie	192OUZ
symbol	OUZ
obowiazuje od	2025-01-27
obowiazuje do	obecnie
status	w opracowaniu https://inspire.ec.europa.eu/codelist/ProcessStepGeneralValue/elaboration
charakter ustalenia	ogólnie wiążące https://inspire.ec.europa.eu/codelist/RegulationNatureValue/generallyBinding
geometria	
plan	https://www.gov.pl/zagospodarowanieprzestrzenne/app/AktPlanowaniaPrzestrzennego/PL.ZIPPZP.10584/062007-POG/1POG

obszar uzupelnienia zabudowy	PL.ZIPPZP.10584_062007-POG_1POG-193OUZ_20251115T222628
identifier	https://www.gov.pl/zagospodarowanieprzestrzenne/app/ObszarUzupelnieniaZabudowy/PL.ZIPPZP.10584/062007-POG/1POG-193OUZ/20251115T222628
przestrzen nazw	PL.ZIPPZP.10584/062007-POG
lokalny id	1POG-193OUZ
wersja id	20251115T222628
poczatek wersji obiektu	2025-11-15T22:26:28
nazwa	Obszar uzupełnienia zabudowy
oznaczenie	193OUZ
symbol	OUZ
obowiazuje od	2025-01-27
obowiazuje do	obecnie
status	w opracowaniu https://inspire.ec.europa.eu/codelist/ProcessStepGeneralValue

	/elaboration
charakter ustalenia	ogólnie wiążące https://inspire.ec.europa.eu/codelist/RegulationNatureValue /generallyBinding
geometria	
plan	https://www.gov.pl/zagospodarowanieprzestrzenne/app /AktPlanowaniaPrzestrzennego/PL.ZIPPZP.10584/062007-POG/1POG

obszar uzupelnienia zabudowy	PL.ZIPPZP.10584_062007-POG_1POG-194OUZ_20251115T222631
identifier	https://www.gov.pl/zagospodarowanieprzestrzenne/app /ObszarUzupelnieniaZabudowy/PL.ZIPPZP.10584/062007-POG/1POG-194OUZ/20251115T222631
przestrzen nazw	PL.ZIPPZP.10584/062007-POG
lokalny id	1POG-194OUZ
wersja id	20251115T222631
poczatek wersji obiektu	2025-11-15T22:26:31
nazwa	Obszar uzupełnienia zabudowy
oznaczenie	194OUZ
symbol	OUZ
obowiazuje od	2025-01-27
obowiazuje do	obecnie
status	w opracowaniu https://inspire.ec.europa.eu/codelist/ProcessStepGeneralValue /elaboration
charakter ustalenia	ogólnie wiążące https://inspire.ec.europa.eu/codelist/RegulationNatureValue /generallyBinding
geometria	
plan	https://www.gov.pl/zagospodarowanieprzestrzenne/app

	/AktPlanowaniaPrzestrzennego/PL.ZIPPZP.10584/062007-POG/1POG
obszar uzupelnienia zabudowy	PL.ZIPPZP.10584_062007-POG_1POG-195OUZ_20251115T222633
identifier	https://www.gov.pl/zagospodarowanieprzestrzenne/app /ObszarUzupelnieniaZabudowy/PL.ZIPPZP.10584/062007-POG/1POG-195OUZ/20251115T222633
przestrzen nazw	PL.ZIPPZP.10584/062007-POG
lokalny id	1POG-195OUZ
wersja id	20251115T222633
poczatek wersji obiektu	2025-11-15T22:26:33
nazwa	Obszar uzupełnienia zabudowy
oznaczenie	195OUZ
symbol	OUZ
obowiazuje od	2025-01-27
obowiazuje do	obecnie
status	w opracowaniu https://inspire.ec.europa.eu/codelist/ProcessStepGeneralValue /elaboration
charakter ustalenia	ogólnie wiążące https://inspire.ec.europa.eu/codelist/RegulationNatureValue /generallyBinding
geometria	
plan	https://www.gov.pl/zagospodarowanieprzestrzenne/app /AktPlanowaniaPrzestrzennego/PL.ZIPPZP.10584/062007-POG/1POG
obszar uzupelnienia zabudowy	PL.ZIPPZP.10584_062007-POG_1POG-196OUZ_20251115T222636
identifier	https://www.gov.pl/zagospodarowanieprzestrzenne/app /ObszarUzupelnieniaZabudowy/PL.ZIPPZP.10584/062007-POG/1POG-196OUZ/20251115T222636
przestrzen nazw	PL.ZIPPZP.10584/062007-POG
lokalny id	1POG-196OUZ
wersja id	20251115T222636
poczatek wersji obiektu	2025-11-15T22:26:36
nazwa	Obszar uzupełnienia zabudowy
oznaczenie	196OUZ
symbol	OUZ
obowiazuje od	2025-01-27

obowiazuje do	obecnie
status	w opracowaniu https://inspire.ec.europa.eu/codelist/ProcessStepGeneralValue/elaboration
charakter ustalenia	ogólnie wiążące https://inspire.ec.europa.eu/codelist/RegulationNatureValue/generallyBinding
geometria	
plan	https://www.gov.pl/zagospodarowanieprzestrzenne/app/AktPlanowaniaPrzestrzennego/PL.ZIPPZP.10584/062007-POG/1POG

obszar uzupelnienia zabudowy	PL.ZIPPZP.10584_062007-POG_1POG-197OUZ_20251115T222639
identifier	https://www.gov.pl/zagospodarowanieprzestrzenne/app/ObszarUzupelnieniaZabudowy/PL.ZIPPZP.10584/062007-POG/1POG-197OUZ/20251115T222639
przestrzen nazw	PL.ZIPPZP.10584/062007-POG
lokalny id	1POG-197OUZ
wersja id	20251115T222639
poczatek wersji obiektu	2025-11-15T22:26:39
nazwa	Obszar uzupełnienia zabudowy
oznaczenie	197OUZ
symbol	OUZ
obowiazuje od	2025-01-27
obowiazuje do	obecnie
status	w opracowaniu https://inspire.ec.europa.eu/codelist/ProcessStepGeneralValue/elaboration
charakter ustalenia	ogólnie wiążące https://inspire.ec.europa.eu/codelist/RegulationNatureValue/generallyBinding
geometria	



plan	https://www.gov.pl/zagospodarowanieprzestrzenne/app /AktPlanowaniaPrzestrzennego/PL.ZIPPZP.10584/062007-POG/1POG

obszar uzupelnienia zabudowy	PL.ZIPPZP.10584_062007-POG_1POG-198OUZ_20251115T222641
identifier	https://www.gov.pl/zagospodarowanieprzestrzenne/app /ObszarUzupelnieniaZabudowy/PL.ZIPPZP.10584/062007-POG/1POG-198OUZ/20251115T222641
przestrzen nazw	PL.ZIPPZP.10584/062007-POG
lokalny id	1POG-198OUZ
wersja id	20251115T222641
poczatek wersji obiektu	2025-11-15T22:26:41
nazwa	Obszar uzupełnienia zabudowy
oznaczenie	198OUZ
symbol	OUZ
obowiazuje od	2025-01-27
obowiazuje do	obecnie
status	w opracowaniu https://inspire.ec.europa.eu/codelist/ProcessStepGeneralValue /elaboration
charakter ustalenia	ogólnie wiążące https://inspire.ec.europa.eu/codelist/RegulationNatureValue /generallyBinding
geometria	
plan	https://www.gov.pl/zagospodarowanieprzestrzenne/app /AktPlanowaniaPrzestrzennego/PL.ZIPPZP.10584/062007-POG/1POG

obszar uzupelnienia zabudowy	PL.ZIPPZP.10584_062007-POG_1POG-199OUZ_20251115T222643
identifier	https://www.gov.pl/zagospodarowanieprzestrzenne/app

	/ObszarUzupelnieniaZabudowy/PL.ZIPPZP.10584/062007-POG/1POG-199OUZ/20251115T222643
przestrzen nazw	PL.ZIPPZP.10584/062007-POG
lokalny id	1POG-199OUZ
wersja id	20251115T222643
poczatek wersji obiektu	2025-11-15T22:26:43
nazwa	Obszar uzupełnienia zabudowy
oznaczenie	199OUZ
symbol	OUZ
obowiazuje od	2025-01-27
obowiazuje do	obecnie
status	w opracowaniu https://inspire.ec.europa.eu/codelist/ProcessStepGeneralValue/elaboration
charakter ustalenia	ogólnie wiążące https://inspire.ec.europa.eu/codelist/RegulationNatureValue/generallyBinding
geometria	
plan	https://www.gov.pl/zagospodarowanieprzestrzenne/app/AktPlanowaniaPrzestrzennego/PL.ZIPPZP.10584/062007-POG/1POG

obszar uzupelnienia zabudowy	PL.ZIPPZP.10584_062007-POG_1POG-200OUZ_20251115T222655
identifier	https://www.gov.pl/zagospodarowanieprzestrzenne/app/ObszarUzupelnieniaZabudowy/PL.ZIPPZP.10584/062007-POG/1POG-200OUZ/20251115T222655
przestrzen nazw	PL.ZIPPZP.10584/062007-POG
lokalny id	1POG-200OUZ
wersja id	20251115T222655
poczatek wersji obiektu	2025-11-15T22:26:55
nazwa	Obszar uzupełnienia zabudowy
oznaczenie	200OUZ
symbol	OUZ
obowiazuje od	2025-01-27
obowiazuje do	obecnie
status	w opracowaniu https://inspire.ec.europa.eu/codelist/ProcessStepGeneralValue

	/elaboration
charakter ustalenia	ogólnie wiążące https://inspire.ec.europa.eu/codelist/RegulationNatureValue/generallyBinding
geometria	
plan	https://www.gov.pl/zagospodarowanieprzestrzenne/app/AktPlanowaniaPrzestrzennego/PL.ZIPPZP.10584/062007-POG/1POG

obszar uzupelnienia zabudowy	PL.ZIPPZP.10584_062007-POG_1POG-201OUZ_20251115T222659
identifier	https://www.gov.pl/zagospodarowanieprzestrzenne/app/ObszarUzupelnieniaZabudowy/PL.ZIPPZP.10584/062007-POG/1POG-201OUZ/20251115T222659
przestrzen nazw	PL.ZIPPZP.10584/062007-POG
lokalny id	1POG-201OUZ
wersja id	20251115T222659
poczatek wersji obiektu	2025-11-15T22:26:59
nazwa	Obszar uzupełnienia zabudowy
oznaczenie	201OUZ
symbol	OUZ
obowiazuje od	2025-01-27
obowiazuje do	obecnie
status	w opracowaniu https://inspire.ec.europa.eu/codelist/ProcessStepGeneralValue/elaboration
charakter ustalenia	ogólnie wiążące https://inspire.ec.europa.eu/codelist/RegulationNatureValue/generallyBinding
geometria	
plan	https://www.gov.pl/zagospodarowanieprzestrzenne/app

	/AktPlanowaniaPrzestrzennego/PL.ZIPPZP.10584/062007-POG/1POG
obszar uzupelnienia zabudowy	PL.ZIPPZP.10584_062007-POG_1POG-202OUZ_20251115T222701
identifier	https://www.gov.pl/zagospodarowanieprzestrzenne/app /ObszarUzupelnieniaZabudowy/PL.ZIPPZP.10584/062007-POG/1POG-202OUZ/20251115T222701
przestrzen nazw	PL.ZIPPZP.10584/062007-POG
lokalny id	1POG-202OUZ
wersja id	20251115T222701
poczatek wersji obiektu	2025-11-15T22:27:01
nazwa	Obszar uzupełnienia zabudowy
oznaczenie	202OUZ
symbol	OUZ
obowiazuje od	2025-01-27
obowiazuje do	obecnie
status	w opracowaniu https://inspire.ec.europa.eu/codelist/ProcessStepGeneralValue /elaboration
charakter ustalenia	ogólnie wiążące https://inspire.ec.europa.eu/codelist/RegulationNatureValue /generallyBinding
geometria	
plan	https://www.gov.pl/zagospodarowanieprzestrzenne/app /AktPlanowaniaPrzestrzennego/PL.ZIPPZP.10584/062007-POG/1POG
obszar uzupelnienia zabudowy	PL.ZIPPZP.10584_062007-POG_1POG-203OUZ_20251115T222705
identifier	https://www.gov.pl/zagospodarowanieprzestrzenne/app /ObszarUzupelnieniaZabudowy/PL.ZIPPZP.10584/062007-POG/1POG-203OUZ/20251115T222705
przestrzen nazw	PL.ZIPPZP.10584/062007-POG
lokalny id	1POG-203OUZ
wersja id	20251115T222705
poczatek wersji obiektu	2025-11-15T22:27:05
nazwa	Obszar uzupełnienia zabudowy
oznaczenie	203OUZ
symbol	OUZ
obowiazuje od	2025-01-27

obowiazuje do	obecnie
status	w opracowaniu https://inspire.ec.europa.eu/codelist/ProcessStepGeneralValue/elaboration
charakter ustalenia	ogólnie wiążące https://inspire.ec.europa.eu/codelist/RegulationNatureValue/generallyBinding
geometria	
plan	https://www.gov.pl/zagospodarowanieprzestrzenne/app/AktPlanowaniaPrzestrzennego/PL.ZIPPZP.10584/062007-POG/1POG

obszar uzupelnienia zabudowy	PL.ZIPPZP.10584_062007-POG_1POG-204OUZ_20251115T222708
identifier	https://www.gov.pl/zagospodarowanieprzestrzenne/app/ObszarUzupelnieniaZabudowy/PL.ZIPPZP.10584/062007-POG/1POG-204OUZ/20251115T222708
przestrzen nazw	PL.ZIPPZP.10584/062007-POG
lokalny id	1POG-204OUZ
wersja id	20251115T222708
poczatek wersji obiektu	2025-11-15T22:27:08
nazwa	Obszar uzupełnienia zabudowy
oznaczenie	204OUZ
symbol	OUZ
obowiazuje od	2025-01-27
obowiazuje do	obecnie
status	w opracowaniu https://inspire.ec.europa.eu/codelist/ProcessStepGeneralValue/elaboration
charakter ustalenia	ogólnie wiążące https://inspire.ec.europa.eu/codelist/RegulationNatureValue/generallyBinding
geometria	



plan	https://www.gov.pl/zagospodarowanieprzestrzenne/app/AktPlanowaniaPrzestrzennego/PL.ZIPPZP.10584/062007-POG/1POG
obszar uzupelnienia zabudowy	PL.ZIPPZP.10584_062007-POG_1POG-205OUZ_20251115T222710
identifier	https://www.gov.pl/zagospodarowanieprzestrzenne/app/ObszarUzupelnieniaZabudowy/PL.ZIPPZP.10584/062007-POG/1POG-205OUZ/20251115T222710
przestrzen nazw	PL.ZIPPZP.10584/062007-POG
lokalny id	1POG-205OUZ
wersja id	20251115T222710
poczatek wersji obiektu	2025-11-15T22:27:10
nazwa	Obszar uzupełnienia zabudowy
oznaczenie	205OUZ
symbol	OUZ
obowiazuje od	2025-01-27
obowiazuje do	obecnie
status	w opracowaniu https://inspire.ec.europa.eu/codelist/ProcessStepGeneralValue/elaboration
charakter ustalenia	ogólnie wiążące https://inspire.ec.europa.eu/codelist/RegulationNatureValue/generallyBinding
geometria	



plan	https://www.gov.pl/zagospodarowanieprzestrzenne/app/AktPlanowaniaPrzestrzennego/PL.ZIPPZP.10584/062007-POG/1POG
obszar uzupelnienia zabudowy	PL.ZIPPZP.10584_062007-POG_1POG-206OUZ_20251115T222713
identifier	https://www.gov.pl/zagospodarowanieprzestrzenne/app

	/ObszarUzupelnieniaZabudowy/PL.ZIPPZP.10584/062007-POG/1POG-206OUZ/20251115T222713
przestrzen nazw	PL.ZIPPZP.10584/062007-POG
lokalny id	1POG-206OUZ
wersja id	20251115T222713
poczatek wersji obiektu	2025-11-15T22:27:13
nazwa	Obszar uzupełnienia zabudowy
oznaczenie	206OUZ
symbol	OUZ
obowiazuje od	2025-01-27
obowiazuje do	obecnie
status	w opracowaniu https://inspire.ec.europa.eu/codelist/ProcessStepGeneralValue/elaboration
charakter ustalenia	ogólnie wiążące https://inspire.ec.europa.eu/codelist/RegulationNatureValue/generallyBinding
geometria	
plan	https://www.gov.pl/zagospodarowanieprzestrzenne/app/AktPlanowaniaPrzestrzennego/PL.ZIPPZP.10584/062007-POG/1POG

obszar uzupelnienia zabudowy	PL.ZIPPZP.10584_062007-POG_1POG-207OUZ_20251115T222725
identifier	https://www.gov.pl/zagospodarowanieprzestrzenne/app/ObszarUzupelnieniaZabudowy/PL.ZIPPZP.10584/062007-POG/1POG-207OUZ/20251115T222725
przestrzen nazw	PL.ZIPPZP.10584/062007-POG
lokalny id	1POG-207OUZ
wersja id	20251115T222725
poczatek wersji obiektu	2025-11-15T22:27:25
nazwa	Obszar uzupełnienia zabudowy
oznaczenie	207OUZ
symbol	OUZ
obowiazuje od	2025-01-27
obowiazuje do	obecnie
status	w opracowaniu https://inspire.ec.europa.eu/codelist/ProcessStepGeneralValue

	/elaboration
charakter ustalenia	ogólnie wiążące https://inspire.ec.europa.eu/codelist/RegulationNatureValue /generallyBinding
geometria	
plan	https://www.gov.pl/zagospodarowanieprzestrzenne/app /AktPlanowaniaPrzestrzennego/PL.ZIPPZP.10584/062007-POG/1POG

obszar uzupelnienia zabudowy	PL.ZIPPZP.10584_062007-POG_1POG-208OUZ_20251115T222728
identifier	https://www.gov.pl/zagospodarowanieprzestrzenne/app /ObszarUzupelnieniaZabudowy/PL.ZIPPZP.10584/062007-POG/1POG-208OUZ/20251115T222728
przestrzen nazw	PL.ZIPPZP.10584/062007-POG
lokalny id	1POG-208OUZ
wersja id	20251115T222728
poczatek wersji obiektu	2025-11-15T22:27:28
nazwa	Obszar uzupełnienia zabudowy
oznaczenie	208OUZ
symbol	OUZ
obowiazuje od	2025-01-27
obowiazuje do	obecnie
status	w opracowaniu https://inspire.ec.europa.eu/codelist/ProcessStepGeneralValue /elaboration
charakter ustalenia	ogólnie wiążące https://inspire.ec.europa.eu/codelist/RegulationNatureValue /generallyBinding
geometria	
plan	https://www.gov.pl/zagospodarowanieprzestrzenne/app

	/AktPlanowaniaPrzestrzennego/PL.ZIPPZP.10584/062007-POG/1POG
obszar uzupelnienia zabudowy	PL.ZIPPZP.10584_062007-POG_1POG-209OUZ_20251115T222731
identifier	https://www.gov.pl/zagospodarowanieprzestrzenne/app /ObszarUzupelnieniaZabudowy/PL.ZIPPZP.10584/062007-POG/1POG-209OUZ/20251115T222731
przestrzen nazw	PL.ZIPPZP.10584/062007-POG
lokalny id	1POG-209OUZ
wersja id	20251115T222731
poczatek wersji obiektu	2025-11-15T22:27:31
nazwa	Obszar uzupełnienia zabudowy
oznaczenie	209OUZ
symbol	OUZ
obowiazuje od	2025-01-27
obowiazuje do	obecnie
status	w opracowaniu https://inspire.ec.europa.eu/codelist/ProcessStepGeneralValue /elaboration
charakter ustalenia	ogólnie wiążące https://inspire.ec.europa.eu/codelist/RegulationNatureValue /generallyBinding
geometria	
plan	https://www.gov.pl/zagospodarowanieprzestrzenne/app /AktPlanowaniaPrzestrzennego/PL.ZIPPZP.10584/062007-POG/1POG
obszar uzupelnienia zabudowy	PL.ZIPPZP.10584_062007-POG_1POG-210OUZ_20251115T222734
identifier	https://www.gov.pl/zagospodarowanieprzestrzenne/app /ObszarUzupelnieniaZabudowy/PL.ZIPPZP.10584/062007-POG/1POG-210OUZ/20251115T222734
przestrzen nazw	PL.ZIPPZP.10584/062007-POG
lokalny id	1POG-210OUZ
wersja id	20251115T222734
poczatek wersji obiektu	2025-11-15T22:27:34
nazwa	Obszar uzupełnienia zabudowy
oznaczenie	210OUZ
symbol	OUZ
obowiazuje od	2025-01-27

obowiazuje do	obecnie
status	w opracowaniu https://inspire.ec.europa.eu/codelist/ProcessStepGeneralValue/elaboration
charakter ustalenia	ogólnie wiążące https://inspire.ec.europa.eu/codelist/RegulationNatureValue/generallyBinding
geometria	
plan	https://www.gov.pl/zagospodarowanieprzestrzenne/app/AktPlanowaniaPrzestrzennego/PL.ZIPPZP.10584/062007-POG/1POG

obszar uzupelnienia zabudowy	PL.ZIPPZP.10584_062007-POG_1POG-211OUZ_20251115T222737
identifier	https://www.gov.pl/zagospodarowanieprzestrzenne/app/ObszarUzupelnieniaZabudowy/PL.ZIPPZP.10584/062007-POG/1POG-211OUZ/20251115T222737
przestrzen nazw	PL.ZIPPZP.10584/062007-POG
lokalny id	1POG-211OUZ
wersja id	20251115T222737
poczatek wersji obiektu	2025-11-15T22:27:37
nazwa	Obszar uzupełnienia zabudowy
oznaczenie	211OUZ
symbol	OUZ
obowiazuje od	2025-01-27
obowiazuje do	obecnie
status	w opracowaniu https://inspire.ec.europa.eu/codelist/ProcessStepGeneralValue/elaboration
charakter ustalenia	ogólnie wiążące https://inspire.ec.europa.eu/codelist/RegulationNatureValue/generallyBinding
geometria	



plan	https://www.gov.pl/zagospodarowanieprzestrzenne/app /AktPlanowaniaPrzestrzennego/PL.ZIPPZP.10584/062007-POG/1POG
obszar uzupelnienia zabudowy	PL.ZIPPZP.10584_062007-POG_1POG-212OUZ_20251115T222740
identifier	https://www.gov.pl/zagospodarowanieprzestrzenne/app /ObszarUzupelnieniaZabudowy/PL.ZIPPZP.10584/062007-POG/1POG-212OUZ/20251115T222740
przestrzen nazw	PL.ZIPPZP.10584/062007-POG
lokalny id	1POG-212OUZ
wersja id	20251115T222740
poczatek wersji obiektu	2025-11-15T22:27:40
nazwa	Obszar uzupełnienia zabudowy
oznaczenie	212OUZ
symbol	OUZ
obowiazuje od	2025-01-27
obowiazuje do	obecnie
status	w opracowaniu https://inspire.ec.europa.eu/codelist/ProcessStepGeneralValue /elaboration
charakter ustalenia	ogólnie wiążące https://inspire.ec.europa.eu/codelist/RegulationNatureValue /generallyBinding
geometria	



plan	https://www.gov.pl/zagospodarowanieprzestrzenne/app /AktPlanowaniaPrzestrzennego/PL.ZIPPZP.10584/062007-POG/1POG
obszar uzupelnienia zabudowy	PL.ZIPPZP.10584_062007-POG_1POG-213OUZ_20251115T222742
identifier	https://www.gov.pl/zagospodarowanieprzestrzenne/app

	/ObszarUzupelnieniaZabudowy/PL.ZIPPZP.10584/062007-POG/1POG-213OUZ/20251115T222742
przestrzen nazw	PL.ZIPPZP.10584/062007-POG
lokalny id	1POG-213OUZ
wersja id	20251115T222742
poczatek wersji obiektu	2025-11-15T22:27:42
nazwa	Obszar uzupełnienia zabudowy
oznaczenie	213OUZ
symbol	OUZ
obowiazuje od	2025-01-27
obowiazuje do	obecnie
status	w opracowaniu https://inspire.ec.europa.eu/codelist/ProcessStepGeneralValue/elaboration
charakter ustalenia	ogólnie wiążące https://inspire.ec.europa.eu/codelist/RegulationNatureValue/generallyBinding
geometria	
plan	https://www.gov.pl/zagospodarowanieprzestrzenne/app/AktPlanowaniaPrzestrzennego/PL.ZIPPZP.10584/062007-POG/1POG

obszar uzupelnienia zabudowy	PL.ZIPPZP.10584_062007-POG_1POG-214OUZ_20251115T222743
identifier	https://www.gov.pl/zagospodarowanieprzestrzenne/app/ObszarUzupelnieniaZabudowy/PL.ZIPPZP.10584/062007-POG/1POG-214OUZ/20251115T222743
przestrzen nazw	PL.ZIPPZP.10584/062007-POG
lokalny id	1POG-214OUZ
wersja id	20251115T222743
poczatek wersji obiektu	2025-11-15T22:27:43
nazwa	Obszar uzupełnienia zabudowy
oznaczenie	214OUZ
symbol	OUZ
obowiazuje od	2025-01-27
obowiazuje do	obecnie
status	w opracowaniu https://inspire.ec.europa.eu/codelist/ProcessStepGeneralValue

	/elaboration
charakter ustalenia	ogólnie wiążące https://inspire.ec.europa.eu/codelist/RegulationNatureValue/generallyBinding
geometria	
plan	https://www.gov.pl/zagospodarowanieprzestrzenne/app/AktPlanowaniaPrzestrzennego/PL.ZIPPZP.10584/062007-POG/1POG

obszar uzupelnienia zabudowy	PL.ZIPPZP.10584_062007-POG_1POG-215OUZ_20251115T224907
identifier	https://www.gov.pl/zagospodarowanieprzestrzenne/app/ObszarUzupelnieniaZabudowy/PL.ZIPPZP.10584/062007-POG/1POG-215OUZ/20251115T224907
przestrzen nazw	PL.ZIPPZP.10584/062007-POG
lokalny id	1POG-215OUZ
wersja id	20251115T224907
poczatek wersji obiektu	2025-11-15T22:49:07
nazwa	Obszar uzupełnienia zabudowy
oznaczenie	215OUZ
symbol	OUZ
obowiazuje od	2025-01-27
obowiazuje do	obecnie
status	w opracowaniu https://inspire.ec.europa.eu/codelist/ProcessStepGeneralValue/elaboration
charakter ustalenia	ogólnie wiążące https://inspire.ec.europa.eu/codelist/RegulationNatureValue/generallyBinding
geometria	
plan	https://www.gov.pl/zagospodarowanieprzestrzenne/app

	/AktPlanowaniaPrzestrzennego/PL.ZIPPZP.10584/062007-POG/1POG
obszar uzupelnienia zabudowy	PL.ZIPPZP.10584_062007-POG_1POG-216OUZ_20251115T222753
identifier	https://www.gov.pl/zagospodarowanieprzestrzenne/app /ObszarUzupelnieniaZabudowy/PL.ZIPPZP.10584/062007-POG/1POG-216OUZ/20251115T222753
przestrzen nazw	PL.ZIPPZP.10584/062007-POG
lokalny id	1POG-216OUZ
wersja id	20251115T222753
poczatek wersji obiektu	2025-11-15T22:27:53
nazwa	Obszar uzupełnienia zabudowy
oznaczenie	216OUZ
symbol	OUZ
obowiazuje od	2025-01-27
obowiazuje do	obecnie
status	w opracowaniu https://inspire.ec.europa.eu/codelist/ProcessStepGeneralValue /elaboration
charakter ustalenia	ogólnie wiążące https://inspire.ec.europa.eu/codelist/RegulationNatureValue /generallyBinding
geometria	
plan	https://www.gov.pl/zagospodarowanieprzestrzenne/app /AktPlanowaniaPrzestrzennego/PL.ZIPPZP.10584/062007-POG/1POG
obszar uzupelnienia zabudowy	PL.ZIPPZP.10584_062007-POG_1POG-217OUZ_20251115T222758
identifier	https://www.gov.pl/zagospodarowanieprzestrzenne/app /ObszarUzupelnieniaZabudowy/PL.ZIPPZP.10584/062007-POG/1POG-217OUZ/20251115T222758
przestrzen nazw	PL.ZIPPZP.10584/062007-POG
lokalny id	1POG-217OUZ
wersja id	20251115T222758
poczatek wersji obiektu	2025-11-15T22:27:58
nazwa	Obszar uzupełnienia zabudowy
oznaczenie	217OUZ
symbol	OUZ
obowiazuje od	2025-01-27

obowiazuje do	obecnie
status	w opracowaniu https://inspire.ec.europa.eu/codelist/ProcessStepGeneralValue/elaboration
charakter ustalenia	ogólnie wiążące https://inspire.ec.europa.eu/codelist/RegulationNatureValue/generallyBinding
geometria	
plan	https://www.gov.pl/zagospodarowanieprzestrzenne/app/AktPlanowaniaPrzestrzennego/PL.ZIPPZP.10584/062007-POG/1POG

obszar uzupelnienia zabudowy	PL.ZIPPZP.10584_062007-POG_1POG-218OUZ_20251115T224923
identifier	https://www.gov.pl/zagospodarowanieprzestrzenne/app/ObszarUzupelnieniaZabudowy/PL.ZIPPZP.10584/062007-POG/1POG-218OUZ/20251115T224923
przestrzen nazw	PL.ZIPPZP.10584/062007-POG
lokalny id	1POG-218OUZ
wersja id	20251115T224923
poczatek wersji obiektu	2025-11-15T22:49:23
nazwa	Obszar uzupełnienia zabudowy
oznaczenie	218OUZ
symbol	OUZ
obowiazuje od	2025-01-27
obowiazuje do	obecnie
status	w opracowaniu https://inspire.ec.europa.eu/codelist/ProcessStepGeneralValue/elaboration
charakter ustalenia	ogólnie wiążące https://inspire.ec.europa.eu/codelist/RegulationNatureValue/generallyBinding
geometria	



plan	https://www.gov.pl/zagospodarowanieprzestrzenne/app/AktPlanowaniaPrzestrzennego/PL.ZIPPZP.10584/062007-POG/1POG
obszar uzupelnienia zabudowy	PL.ZIPPZP.10584_062007-POG_1POG-219OUZ_20251115T222820
identifier	https://www.gov.pl/zagospodarowanieprzestrzenne/app/ObszarUzupelnieniaZabudowy/PL.ZIPPZP.10584/062007-POG/1POG-219OUZ/20251115T222820
przestrzen nazw	PL.ZIPPZP.10584/062007-POG
lokalny id	1POG-219OUZ
wersja id	20251115T222820
poczatek wersji obiektu	2025-11-15T22:28:20
nazwa	Obszar uzupełnienia zabudowy
oznaczenie	219OUZ
symbol	OUZ
obowiazuje od	2025-01-27
obowiazuje do	obecnie
status	w opracowaniu https://inspire.ec.europa.eu/codelist/ProcessStepGeneralValue/elaboration
charakter ustalenia	ogólnie wiążące https://inspire.ec.europa.eu/codelist/RegulationNatureValue/generallyBinding
geometria	
plan	https://www.gov.pl/zagospodarowanieprzestrzenne/app/AktPlanowaniaPrzestrzennego/PL.ZIPPZP.10584/062007-POG/1POG
obszar uzupelnienia zabudowy	PL.ZIPPZP.10584_062007-POG_1POG-220OUZ_20251115T222822
identifier	https://www.gov.pl/zagospodarowanieprzestrzenne/app

	/ObszarUzupelnieniaZabudowy/PL.ZIPPZP.10584/062007-POG/1POG-220OUZ/20251115T222822
przestrzen nazw	PL.ZIPPZP.10584/062007-POG
lokalny id	1POG-220OUZ
wersja id	20251115T222822
poczatek wersji obiektu	2025-11-15T22:28:22
nazwa	Obszar uzupełnienia zabudowy
oznaczenie	220OUZ
symbol	OUZ
obowiazuje od	2025-01-27
obowiazuje do	obecnie
status	w opracowaniu https://inspire.ec.europa.eu/codelist/ProcessStepGeneralValue/elaboration
charakter ustalenia	ogólnie wiążące https://inspire.ec.europa.eu/codelist/RegulationNatureValue/generallyBinding
geometria	
plan	https://www.gov.pl/zagospodarowanieprzestrzenne/app/AktPlanowaniaPrzestrzennego/PL.ZIPPZP.10584/062007-POG/1POG

obszar uzupelnienia zabudowy	PL.ZIPPZP.10584_062007-POG_1POG-221OUZ_20251115T222825
identifier	https://www.gov.pl/zagospodarowanieprzestrzenne/app/ObszarUzupelnieniaZabudowy/PL.ZIPPZP.10584/062007-POG/1POG-221OUZ/20251115T222825
przestrzen nazw	PL.ZIPPZP.10584/062007-POG
lokalny id	1POG-221OUZ
wersja id	20251115T222825
poczatek wersji obiektu	2025-11-15T22:28:25
nazwa	Obszar uzupełnienia zabudowy
oznaczenie	221OUZ
symbol	OUZ
obowiazuje od	2025-01-27
obowiazuje do	obecnie
status	w opracowaniu https://inspire.ec.europa.eu/codelist/ProcessStepGeneralValue

	/elaboration
charakter ustalenia	ogólnie wiążące https://inspire.ec.europa.eu/codelist/RegulationNatureValue /generallyBinding
geometria	
plan	https://www.gov.pl/zagospodarowanieprzestrzenne/app /AktPlanowaniaPrzestrzennego/PL.ZIPPZP.10584/062007-POG/1POG

obszar uzupelnienia zabudowy	PL.ZIPPZP.10584_062007-POG_1POG-222OUZ_20251115T222827
identifier	https://www.gov.pl/zagospodarowanieprzestrzenne/app /ObszarUzupelnieniaZabudowy/PL.ZIPPZP.10584/062007-POG/1POG-222OUZ/20251115T222827
przestrzen nazw	PL.ZIPPZP.10584/062007-POG
lokalny id	1POG-222OUZ
wersja id	20251115T222827
poczatek wersji obiektu	2025-11-15T22:28:27
nazwa	Obszar uzupełnienia zabudowy
oznaczenie	222OUZ
symbol	OUZ
obowiazuje od	2025-01-27
obowiazuje do	obecnie
status	w opracowaniu https://inspire.ec.europa.eu/codelist/ProcessStepGeneralValue /elaboration
charakter ustalenia	ogólnie wiążące https://inspire.ec.europa.eu/codelist/RegulationNatureValue /generallyBinding
geometria	
plan	https://www.gov.pl/zagospodarowanieprzestrzenne/app

	/AktPlanowaniaPrzestrzennego/PL.ZIPPZP.10584/062007-POG/1POG
obszar uzupelnienia zabudowy	PL.ZIPPZP.10584_062007-POG_1POG-223OUZ_20251115T222833
identifier	https://www.gov.pl/zagospodarowanieprzestrzenne/app /ObszarUzupelnieniaZabudowy/PL.ZIPPZP.10584/062007-POG/1POG-223OUZ/20251115T222833
przestrzen nazw	PL.ZIPPZP.10584/062007-POG
lokalny id	1POG-223OUZ
wersja id	20251115T222833
poczatek wersji obiektu	2025-11-15T22:28:33
nazwa	Obszar uzupełnienia zabudowy
oznaczenie	223OUZ
symbol	OUZ
obowiazuje od	2025-01-27
obowiazuje do	obecnie
status	w opracowaniu https://inspire.ec.europa.eu/codelist/ProcessStepGeneralValue /elaboration
charakter ustalenia	ogólnie wiążące https://inspire.ec.europa.eu/codelist/RegulationNatureValue /generallyBinding
geometria	
plan	https://www.gov.pl/zagospodarowanieprzestrzenne/app /AktPlanowaniaPrzestrzennego/PL.ZIPPZP.10584/062007-POG/1POG
obszar uzupelnienia zabudowy	PL.ZIPPZP.10584_062007-POG_1POG-224OUZ_20251115T222836
identifier	https://www.gov.pl/zagospodarowanieprzestrzenne/app /ObszarUzupelnieniaZabudowy/PL.ZIPPZP.10584/062007-POG/1POG-224OUZ/20251115T222836
przestrzen nazw	PL.ZIPPZP.10584/062007-POG
lokalny id	1POG-224OUZ
wersja id	20251115T222836
poczatek wersji obiektu	2025-11-15T22:28:36
nazwa	Obszar uzupełnienia zabudowy
oznaczenie	224OUZ
symbol	OUZ
obowiazuje od	2025-01-27

obowiazuje do	obecnie
status	w opracowaniu https://inspire.ec.europa.eu/codelist/ProcessStepGeneralValue/elaboration
charakter ustalenia	ogólnie wiążące https://inspire.ec.europa.eu/codelist/RegulationNatureValue/generallyBinding
geometria	
plan	https://www.gov.pl/zagospodarowanieprzestrzenne/app/AktPlanowaniaPrzestrzennego/PL.ZIPPZP.10584/062007-POG/1POG

obszar uzupelnienia zabudowy	PL.ZIPPZP.10584_062007-POG_1POG-225OUZ_20251115T222838
identifier	https://www.gov.pl/zagospodarowanieprzestrzenne/app/ObszarUzupelnieniaZabudowy/PL.ZIPPZP.10584/062007-POG/1POG-225OUZ/20251115T222838
przestrzen nazw	PL.ZIPPZP.10584/062007-POG
lokalny id	1POG-225OUZ
wersja id	20251115T222838
poczatek wersji obiektu	2025-11-15T22:28:38
nazwa	Obszar uzupełnienia zabudowy
oznaczenie	225OUZ
symbol	OUZ
obowiazuje od	2025-01-27
obowiazuje do	obecnie
status	w opracowaniu https://inspire.ec.europa.eu/codelist/ProcessStepGeneralValue/elaboration
charakter ustalenia	ogólnie wiążące https://inspire.ec.europa.eu/codelist/RegulationNatureValue/generallyBinding
geometria	



plan	https://www.gov.pl/zagospodarowanieprzestrzenne/app /AktPlanowaniaPrzestrzennego/PL.ZIPPZP.10584/062007-POG/1POG
obszar uzupelnienia zabudowy	PL.ZIPPZP.10584_062007-POG_1POG-226OUZ_20251115T222842
identifier	https://www.gov.pl/zagospodarowanieprzestrzenne/app /ObszarUzupelnieniaZabudowy/PL.ZIPPZP.10584/062007-POG/1POG-226OUZ/20251115T222842
przestrzen nazw	PL.ZIPPZP.10584/062007-POG
lokalny id	1POG-226OUZ
wersja id	20251115T222842
poczatek wersji obiektu	2025-11-15T22:28:42
nazwa	Obszar uzupełnienia zabudowy
oznaczenie	226OUZ
symbol	OUZ
obowiazuje od	2025-01-27
obowiazuje do	obecnie
status	w opracowaniu https://inspire.ec.europa.eu/codelist/ProcessStepGeneralValue /elaboration
charakter ustalenia	ogólnie wiążące https://inspire.ec.europa.eu/codelist/RegulationNatureValue /generallyBinding
geometria	



plan	https://www.gov.pl/zagospodarowanieprzestrzenne/app /AktPlanowaniaPrzestrzennego/PL.ZIPPZP.10584/062007-POG/1POG
obszar uzupelnienia zabudowy	PL.ZIPPZP.10584_062007-POG_1POG-227OUZ_20251115T222847
identifier	https://www.gov.pl/zagospodarowanieprzestrzenne/app

	/ObszarUzupelnieniaZabudowy/PL.ZIPPZP.10584/062007-POG/1POG-227OUZ/20251115T222847
przestrzen nazw	PL.ZIPPZP.10584/062007-POG
lokalny id	1POG-227OUZ
wersja id	20251115T222847
poczatek wersji obiektu	2025-11-15T22:28:47
nazwa	Obszar uzupełnienia zabudowy
oznaczenie	227OUZ
symbol	OUZ
obowiazuje od	2025-01-27
obowiazuje do	obecnie
status	w opracowaniu https://inspire.ec.europa.eu/codelist/ProcessStepGeneralValue/elaboration
charakter ustalenia	ogólnie wiążące https://inspire.ec.europa.eu/codelist/RegulationNatureValue/generallyBinding
geometria	
plan	https://www.gov.pl/zagospodarowanieprzestrzenne/app/AktPlanowaniaPrzestrzennego/PL.ZIPPZP.10584/062007-POG/1POG

obszar uzupelnienia zabudowy	PL.ZIPPZP.10584_062007-POG_1POG-228OUZ_20251115T222849
identifier	https://www.gov.pl/zagospodarowanieprzestrzenne/app/ObszarUzupelnieniaZabudowy/PL.ZIPPZP.10584/062007-POG/1POG-228OUZ/20251115T222849
przestrzen nazw	PL.ZIPPZP.10584/062007-POG
lokalny id	1POG-228OUZ
wersja id	20251115T222849
poczatek wersji obiektu	2025-11-15T22:28:49
nazwa	Obszar uzupełnienia zabudowy
oznaczenie	228OUZ
symbol	OUZ
obowiazuje od	2025-01-27
obowiazuje do	obecnie
status	w opracowaniu https://inspire.ec.europa.eu/codelist/ProcessStepGeneralValue

	/elaboration
charakter ustalenia	ogólnie wiążące https://inspire.ec.europa.eu/codelist/RegulationNatureValue/generallyBinding
geometria	
plan	https://www.gov.pl/zagospodarowanieprzestrzenne/app/AktPlanowaniaPrzestrzennego/PL.ZIPPZP.10584/062007-POG/1POG

obszar uzupelnienia zabudowy	PL.ZIPPZP.10584_062007-POG_1POG-229OUZ_20251115T222855
identifier	https://www.gov.pl/zagospodarowanieprzestrzenne/app/ObszarUzupelnieniaZabudowy/PL.ZIPPZP.10584/062007-POG/1POG-229OUZ/20251115T222855
przestrzen nazw	PL.ZIPPZP.10584/062007-POG
lokalny id	1POG-229OUZ
wersja id	20251115T222855
poczatek wersji obiektu	2025-11-15T22:28:55
nazwa	Obszar uzupełnienia zabudowy
oznaczenie	229OUZ
symbol	OUZ
obowiazuje od	2025-01-27
obowiazuje do	obecnie
status	w opracowaniu https://inspire.ec.europa.eu/codelist/ProcessStepGeneralValue/elaboration
charakter ustalenia	ogólnie wiążące https://inspire.ec.europa.eu/codelist/RegulationNatureValue/generallyBinding
geometria	
plan	https://www.gov.pl/zagospodarowanieprzestrzenne/app

	/AktPlanowaniaPrzestrzennego/PL.ZIPPZP.10584/062007-POG/1POG
obszar uzupelnienia zabudowy	PL.ZIPPZP.10584_062007-POG_1POG-230OUZ_20251115T222859
identifier	https://www.gov.pl/zagospodarowanieprzestrzenne/app /ObszarUzupelnieniaZabudowy/PL.ZIPPZP.10584/062007-POG/1POG-230OUZ/20251115T222859
przestrzen nazw	PL.ZIPPZP.10584/062007-POG
lokalny id	1POG-230OUZ
wersja id	20251115T222859
poczatek wersji obiektu	2025-11-15T22:28:59
nazwa	Obszar uzupełnienia zabudowy
oznaczenie	230OUZ
symbol	OUZ
obowiazuje od	2025-01-27
obowiazuje do	obecnie
status	w opracowaniu https://inspire.ec.europa.eu/codelist/ProcessStepGeneralValue /elaboration
charakter ustalenia	ogólnie wiążące https://inspire.ec.europa.eu/codelist/RegulationNatureValue /generallyBinding
geometria	
plan	https://www.gov.pl/zagospodarowanieprzestrzenne/app /AktPlanowaniaPrzestrzennego/PL.ZIPPZP.10584/062007-POG/1POG
obszar uzupelnienia zabudowy	PL.ZIPPZP.10584_062007-POG_1POG-231OUZ_20251115T222905
identifier	https://www.gov.pl/zagospodarowanieprzestrzenne/app /ObszarUzupelnieniaZabudowy/PL.ZIPPZP.10584/062007-POG/1POG-231OUZ/20251115T222905
przestrzen nazw	PL.ZIPPZP.10584/062007-POG
lokalny id	1POG-231OUZ
wersja id	20251115T222905
poczatek wersji obiektu	2025-11-15T22:29:05
nazwa	Obszar uzupełnienia zabudowy
oznaczenie	231OUZ
symbol	OUZ
obowiazuje od	2025-01-27

obowiazuje do	obecnie
status	w opracowaniu https://inspire.ec.europa.eu/codelist/ProcessStepGeneralValue/elaboration
charakter ustalenia	ogólnie wiążące https://inspire.ec.europa.eu/codelist/RegulationNatureValue/generallyBinding
geometria	
plan	https://www.gov.pl/zagospodarowanieprzestrzenne/app/AktPlanowaniaPrzestrzennego/PL.ZIPPZP.10584/062007-POG/1POG

obszar uzupelnienia zabudowy	PL.ZIPPZP.10584_062007-POG_1POG-232OUZ_20251115T222908
identifier	https://www.gov.pl/zagospodarowanieprzestrzenne/app/ObszarUzupelnieniaZabudowy/PL.ZIPPZP.10584/062007-POG/1POG-232OUZ/20251115T222908
przestrzen nazw	PL.ZIPPZP.10584/062007-POG
lokalny id	1POG-232OUZ
wersja id	20251115T222908
poczatek wersji obiektu	2025-11-15T22:29:08
nazwa	Obszar uzupełnienia zabudowy
oznaczenie	232OUZ
symbol	OUZ
obowiazuje od	2025-01-27
obowiazuje do	obecnie
status	w opracowaniu https://inspire.ec.europa.eu/codelist/ProcessStepGeneralValue/elaboration
charakter ustalenia	ogólnie wiążące https://inspire.ec.europa.eu/codelist/RegulationNatureValue/generallyBinding
geometria	



plan	https://www.gov.pl/zagospodarowanieprzestrzenne/app /AktPlanowaniaPrzestrzennego/PL.ZIPPZP.10584/062007-POG/1POG
obszar uzupelnienia zabudowy	PL.ZIPPZP.10584_062007-POG_1POG-233OUZ_20251115T222955
identifier	https://www.gov.pl/zagospodarowanieprzestrzenne/app /ObszarUzupelnieniaZabudowy/PL.ZIPPZP.10584/062007-POG/1POG-233OUZ/20251115T222955
przestrzen nazw	PL.ZIPPZP.10584/062007-POG
lokalny id	1POG-233OUZ
wersja id	20251115T222955
poczatek wersji obiektu	2025-11-15T22:29:55
nazwa	Obszar uzupełnienia zabudowy
oznaczenie	233OUZ
symbol	OUZ
obowiazuje od	2025-01-27
obowiazuje do	obecnie
status	w opracowaniu https://inspire.ec.europa.eu/codelist/ProcessStepGeneralValue /elaboration
charakter ustalenia	ogólnie wiążące https://inspire.ec.europa.eu/codelist/RegulationNatureValue /generallyBinding
geometria	
plan	https://www.gov.pl/zagospodarowanieprzestrzenne/app /AktPlanowaniaPrzestrzennego/PL.ZIPPZP.10584/062007-POG/1POG
obszar uzupelnienia zabudowy	PL.ZIPPZP.10584_062007-POG_1POG-234OUZ_20251115T222958
identifier	https://www.gov.pl/zagospodarowanieprzestrzenne/app

	/ObszarUzupelnieniaZabudowy/PL.ZIPPZP.10584/062007-POG/1POG-234OUZ/20251115T222958
przestrzen nazw	PL.ZIPPZP.10584/062007-POG
lokalny id	1POG-234OUZ
wersja id	20251115T222958
poczatek wersji obiektu	2025-11-15T22:29:58
nazwa	Obszar uzupełnienia zabudowy
oznaczenie	234OUZ
symbol	OUZ
obowiazuje od	2025-01-27
obowiazuje do	obecnie
status	w opracowaniu https://inspire.ec.europa.eu/codelist/ProcessStepGeneralValue/elaboration
charakter ustalenia	ogólnie wiążące https://inspire.ec.europa.eu/codelist/RegulationNatureValue/generallyBinding
geometria	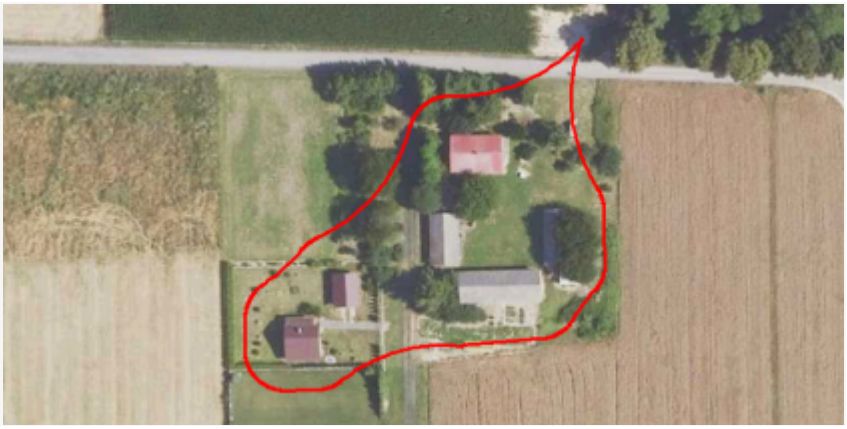
plan	https://www.gov.pl/zagospodarowanieprzestrzenne/app/AktPlanowaniaPrzestrzennego/PL.ZIPPZP.10584/062007-POG/1POG

obszar uzupelnienia zabudowy	PL.ZIPPZP.10584_062007-POG_1POG-235OUZ_20251115T223001
identifier	https://www.gov.pl/zagospodarowanieprzestrzenne/app/ObszarUzupelnieniaZabudowy/PL.ZIPPZP.10584/062007-POG/1POG-235OUZ/20251115T223001
przestrzen nazw	PL.ZIPPZP.10584/062007-POG
lokalny id	1POG-235OUZ
wersja id	20251115T223001
poczatek wersji obiektu	2025-11-15T22:30:01
nazwa	Obszar uzupełnienia zabudowy
oznaczenie	235OUZ
symbol	OUZ
obowiazuje od	2025-01-27
obowiazuje do	obecnie
status	w opracowaniu https://inspire.ec.europa.eu/codelist/ProcessStepGeneralValue

	/elaboration
charakter ustalenia	ogólnie wiążące https://inspire.ec.europa.eu/codelist/RegulationNatureValue /generallyBinding
geometria	
plan	https://www.gov.pl/zagospodarowanieprzestrzenne/app /AktPlanowaniaPrzestrzennego/PL.ZIPPZP.10584/062007-POG/1POG

obszar uzupelnienia zabudowy	PL.ZIPPZP.10584_062007-POG_1POG-236OUZ_20251115T223003
identifier	https://www.gov.pl/zagospodarowanieprzestrzenne/app /ObszarUzupelnieniaZabudowy/PL.ZIPPZP.10584/062007-POG/1POG- 236OUZ/20251115T223003
przestrzen nazw	PL.ZIPPZP.10584/062007-POG
lokalny id	1POG-236OUZ
wersja id	20251115T223003
poczatek wersji obiektu	2025-11-15T22:30:03
nazwa	Obszar uzupełnienia zabudowy
oznaczenie	236OUZ
symbol	OUZ
obowiazuje od	2025-01-27
obowiazuje do	obecnie
status	w opracowaniu https://inspire.ec.europa.eu/codelist/ProcessStepGeneralValue /elaboration
charakter ustalenia	ogólnie wiążące https://inspire.ec.europa.eu/codelist/RegulationNatureValue /generallyBinding
geometria	
plan	https://www.gov.pl/zagospodarowanieprzestrzenne/app

	/AktPlanowaniaPrzestrzennego/PL.ZIPPZP.10584/062007-POG/1POG
obszar uzupelnienia zabudowy	PL.ZIPPZP.10584_062007-POG_1POG-237OUZ_20251115T223005
identifier	https://www.gov.pl/zagospodarowanieprzestrzenne/app /ObszarUzupelnieniaZabudowy/PL.ZIPPZP.10584/062007-POG/1POG-237OUZ/20251115T223005
przestrzen nazw	PL.ZIPPZP.10584/062007-POG
lokalny id	1POG-237OUZ
wersja id	20251115T223005
poczatek wersji obiektu	2025-11-15T22:30:05
nazwa	Obszar uzupełnienia zabudowy
oznaczenie	237OUZ
symbol	OUZ
obowiazuje od	2025-01-27
obowiazuje do	obecnie
status	w opracowaniu https://inspire.ec.europa.eu/codelist/ProcessStepGeneralValue /elaboration
charakter ustalenia	ogólnie wiążące https://inspire.ec.europa.eu/codelist/RegulationNatureValue /generallyBinding
geometria	
plan	https://www.gov.pl/zagospodarowanieprzestrzenne/app /AktPlanowaniaPrzestrzennego/PL.ZIPPZP.10584/062007-POG/1POG
obszar uzupelnienia zabudowy	PL.ZIPPZP.10584_062007-POG_1POG-238OUZ_20251115T223008
identifier	https://www.gov.pl/zagospodarowanieprzestrzenne/app /ObszarUzupelnieniaZabudowy/PL.ZIPPZP.10584/062007-POG/1POG-238OUZ/20251115T223008
przestrzen nazw	PL.ZIPPZP.10584/062007-POG
lokalny id	1POG-238OUZ
wersja id	20251115T223008
poczatek wersji obiektu	2025-11-15T22:30:08
nazwa	Obszar uzupełnienia zabudowy
oznaczenie	238OUZ
symbol	OUZ
obowiazuje od	2025-01-27

obowiazuje do	obecnie
status	w opracowaniu https://inspire.ec.europa.eu/codelist/ProcessStepGeneralValue/elaboration
charakter ustalenia	ogólnie wiążące https://inspire.ec.europa.eu/codelist/RegulationNatureValue/generallyBinding
geometria	
plan	https://www.gov.pl/zagospodarowanieprzestrzenne/app/AktPlanowaniaPrzestrzennego/PL.ZIPPZP.10584/062007-POG/1POG

obszar uzupelnienia zabudowy	PL.ZIPPZP.10584_062007-POG_1POG-239OUZ_20251115T223011
identifier	https://www.gov.pl/zagospodarowanieprzestrzenne/app/ObszarUzupelnieniaZabudowy/PL.ZIPPZP.10584/062007-POG/1POG-239OUZ/20251115T223011
przestrzen nazw	PL.ZIPPZP.10584/062007-POG
lokalny id	1POG-239OUZ
wersja id	20251115T223011
poczatek wersji obiektu	2025-11-15T22:30:11
nazwa	Obszar uzupełnienia zabudowy
oznaczenie	239OUZ
symbol	OUZ
obowiazuje od	2025-01-27
obowiazuje do	obecnie
status	w opracowaniu https://inspire.ec.europa.eu/codelist/ProcessStepGeneralValue/elaboration
charakter ustalenia	ogólnie wiążące https://inspire.ec.europa.eu/codelist/RegulationNatureValue/generallyBinding
geometria	



plan	https://www.gov.pl/zagospodarowanieprzestrzenne/app/AktPlanowaniaPrzestrzennego/PL.ZIPPZP.10584/062007-POG/1POG
obszar uzupelnienia zabudowy	PL.ZIPPZP.10584_062007-POG_1POG-240OUZ_20251115T223014
identifier	https://www.gov.pl/zagospodarowanieprzestrzenne/app/ObszarUzupelnieniaZabudowy/PL.ZIPPZP.10584/062007-POG/1POG-240OUZ/20251115T223014
przestrzen nazw	PL.ZIPPZP.10584/062007-POG
lokalny id	1POG-240OUZ
wersja id	20251115T223014
poczatek wersji obiektu	2025-11-15T22:30:14
nazwa	Obszar uzupełnienia zabudowy
oznaczenie	240OUZ
symbol	OUZ
obowiazuje od	2025-01-27
obowiazuje do	obecnie
status	w opracowaniu https://inspire.ec.europa.eu/codelist/ProcessStepGeneralValue/elaboration
charakter ustalenia	ogólnie wiążące https://inspire.ec.europa.eu/codelist/RegulationNatureValue/generallyBinding
geometria	
plan	https://www.gov.pl/zagospodarowanieprzestrzenne/app/AktPlanowaniaPrzestrzennego/PL.ZIPPZP.10584/062007-POG/1POG
obszar uzupelnienia zabudowy	PL.ZIPPZP.10584_062007-POG_1POG-241OUZ_20251115T223017
identifier	https://www.gov.pl/zagospodarowanieprzestrzenne/app

	/ObszarUzupelnieniaZabudowy/PL.ZIPPZP.10584/062007-POG/1POG-241OUZ/20251115T223017
przestrzen nazw	PL.ZIPPZP.10584/062007-POG
lokalny id	1POG-241OUZ
wersja id	20251115T223017
poczatek wersji obiektu	2025-11-15T22:30:17
nazwa	Obszar uzupełnienia zabudowy
oznaczenie	241OUZ
symbol	OUZ
obowiazuje od	2025-01-27
obowiazuje do	obecnie
status	w opracowaniu https://inspire.ec.europa.eu/codelist/ProcessStepGeneralValue/elaboration
charakter ustalenia	ogólnie wiążące https://inspire.ec.europa.eu/codelist/RegulationNatureValue/generallyBinding
geometria	
plan	https://www.gov.pl/zagospodarowanieprzestrzenne/app/AktPlanowaniaPrzestrzennego/PL.ZIPPZP.10584/062007-POG/1POG

obszar uzupelnienia zabudowy	PL.ZIPPZP.10584_062007-POG_1POG-242OUZ_20251115T223019
identifier	https://www.gov.pl/zagospodarowanieprzestrzenne/app/ObszarUzupelnieniaZabudowy/PL.ZIPPZP.10584/062007-POG/1POG-242OUZ/20251115T223019
przestrzen nazw	PL.ZIPPZP.10584/062007-POG
lokalny id	1POG-242OUZ
wersja id	20251115T223019
poczatek wersji obiektu	2025-11-15T22:30:19
nazwa	Obszar uzupełnienia zabudowy
oznaczenie	242OUZ
symbol	OUZ
obowiazuje od	2025-01-27
obowiazuje do	obecnie
status	w opracowaniu https://inspire.ec.europa.eu/codelist/ProcessStepGeneralValue

	/elaboration
charakter ustalenia	ogólnie wiążące https://inspire.ec.europa.eu/codelist/RegulationNatureValue /generallyBinding
geometria	
plan	https://www.gov.pl/zagospodarowanieprzestrzenne/app /AktPlanowaniaPrzestrzennego/PL.ZIPPZP.10584/062007-POG/1POG

obszar uzupelnienia zabudowy	PL.ZIPPZP.10584_062007-POG_1POG-243OUZ_20251115T223023
identifier	https://www.gov.pl/zagospodarowanieprzestrzenne/app /ObszarUzupelnieniaZabudowy/PL.ZIPPZP.10584/062007-POG/1POG-243OUZ/20251115T223023
przestrzen nazw	PL.ZIPPZP.10584/062007-POG
lokalny id	1POG-243OUZ
wersja id	20251115T223023
poczatek wersji obiektu	2025-11-15T22:30:23
nazwa	Obszar uzupełnienia zabudowy
oznaczenie	243OUZ
symbol	OUZ
obowiazuje od	2025-01-27
obowiazuje do	obecnie
status	w opracowaniu https://inspire.ec.europa.eu/codelist/ProcessStepGeneralValue /elaboration
charakter ustalenia	ogólnie wiążące https://inspire.ec.europa.eu/codelist/RegulationNatureValue /generallyBinding
geometria	
plan	https://www.gov.pl/zagospodarowanieprzestrzenne/app

	/AktPlanowaniaPrzestrzennego/PL.ZIPPZP.10584/062007-POG/1POG
obszar uzupelnienia zabudowy	PL.ZIPPZP.10584_062007-POG_1POG-244OUZ_20251115T223033
identifier	https://www.gov.pl/zagospodarowanieprzestrzenne/app /ObszarUzupelnieniaZabudowy/PL.ZIPPZP.10584/062007-POG/1POG-244OUZ/20251115T223033
przestrzen nazw	PL.ZIPPZP.10584/062007-POG
lokalny id	1POG-244OUZ
wersja id	20251115T223033
poczatek wersji obiektu	2025-11-15T22:30:33
nazwa	Obszar uzupełnienia zabudowy
oznaczenie	244OUZ
symbol	OUZ
obowiazuje od	2025-01-27
obowiazuje do	obecnie
status	w opracowaniu https://inspire.ec.europa.eu/codelist/ProcessStepGeneralValue /elaboration
charakter ustalenia	ogólnie wiążące https://inspire.ec.europa.eu/codelist/RegulationNatureValue /generallyBinding
geometria	
plan	https://www.gov.pl/zagospodarowanieprzestrzenne/app /AktPlanowaniaPrzestrzennego/PL.ZIPPZP.10584/062007-POG/1POG
obszar uzupelnienia zabudowy	PL.ZIPPZP.10584_062007-POG_1POG-245OUZ_20251115T223035
identifier	https://www.gov.pl/zagospodarowanieprzestrzenne/app /ObszarUzupelnieniaZabudowy/PL.ZIPPZP.10584/062007-POG/1POG-245OUZ/20251115T223035
przestrzen nazw	PL.ZIPPZP.10584/062007-POG
lokalny id	1POG-245OUZ
wersja id	20251115T223035
poczatek wersji obiektu	2025-11-15T22:30:35
nazwa	Obszar uzupełnienia zabudowy
oznaczenie	245OUZ
symbol	OUZ
obowiazuje od	2025-01-27

obowiazuje do	obecnie
status	w opracowaniu https://inspire.ec.europa.eu/codelist/ProcessStepGeneralValue/elaboration
charakter ustalenia	ogólnie wiążące https://inspire.ec.europa.eu/codelist/RegulationNatureValue/generallyBinding
geometria	
plan	https://www.gov.pl/zagospodarowanieprzestrzenne/app/AktPlanowaniaPrzestrzennego/PL.ZIPPZP.10584/062007-POG/1POG

obszar uzupelnienia zabudowy	PL.ZIPPZP.10584_062007-POG_1POG-246OUZ_20251115T223037
identifier	https://www.gov.pl/zagospodarowanieprzestrzenne/app/ObszarUzupelnieniaZabudowy/PL.ZIPPZP.10584/062007-POG/1POG-246OUZ/20251115T223037
przestrzen nazw	PL.ZIPPZP.10584/062007-POG
lokalny id	1POG-246OUZ
wersja id	20251115T223037
poczatek wersji obiektu	2025-11-15T22:30:37
nazwa	Obszar uzupełnienia zabudowy
oznaczenie	246OUZ
symbol	OUZ
obowiazuje od	2025-01-27
obowiazuje do	obecnie
status	w opracowaniu https://inspire.ec.europa.eu/codelist/ProcessStepGeneralValue/elaboration
charakter ustalenia	ogólnie wiążące https://inspire.ec.europa.eu/codelist/RegulationNatureValue/generallyBinding
geometria	



plan	https://www.gov.pl/zagospodarowanieprzestrzenne/app/AktPlanowaniaPrzestrzennego/PL.ZIPPZP.10584/062007-POG/1POG
obszar uzupelnienia zabudowy	PL.ZIPPZP.10584_062007-POG_1POG-247OUZ_20251115T223041
identifier	https://www.gov.pl/zagospodarowanieprzestrzenne/app/ObszarUzupelnieniaZabudowy/PL.ZIPPZP.10584/062007-POG/1POG-247OUZ/20251115T223041
przestrzen nazw	PL.ZIPPZP.10584/062007-POG
lokalny id	1POG-247OUZ
wersja id	20251115T223041
poczatek wersji obiektu	2025-11-15T22:30:41
nazwa	Obszar uzupełnienia zabudowy
oznaczenie	247OUZ
symbol	OUZ
obowiazuje od	2025-01-27
obowiazuje do	obecnie
status	w opracowaniu https://inspire.ec.europa.eu/codelist/ProcessStepGeneralValue/elaboration
charakter ustalenia	ogólnie wiążące https://inspire.ec.europa.eu/codelist/RegulationNatureValue/generallyBinding
geometria	
plan	https://www.gov.pl/zagospodarowanieprzestrzenne/app/AktPlanowaniaPrzestrzennego/PL.ZIPPZP.10584/062007-POG/1POG
obszar uzupelnienia zabudowy	PL.ZIPPZP.10584_062007-POG_1POG-248OUZ_20251115T223043
identifier	https://www.gov.pl/zagospodarowanieprzestrzenne/app

	/ObszarUzupelnieniaZabudowy/PL.ZIPPZP.10584/062007-POG/1POG-248OUZ/20251115T223043
przestrzen nazw	PL.ZIPPZP.10584/062007-POG
lokalny id	1POG-248OUZ
wersja id	20251115T223043
poczatek wersji obiektu	2025-11-15T22:30:43
nazwa	Obszar uzupełnienia zabudowy
oznaczenie	248OUZ
symbol	OUZ
obowiazuje od	2025-01-27
obowiazuje do	obecnie
status	w opracowaniu https://inspire.ec.europa.eu/codelist/ProcessStepGeneralValue/elaboration
charakter ustalenia	ogólnie wiążące https://inspire.ec.europa.eu/codelist/RegulationNatureValue/generallyBinding
geometria	
plan	https://www.gov.pl/zagospodarowanieprzestrzenne/app/AktPlanowaniaPrzestrzennego/PL.ZIPPZP.10584/062007-POG/1POG

obszar uzupelnienia zabudowy	PL.ZIPPZP.10584_062007-POG_1POG-249OUZ_20251115T223050
identifier	https://www.gov.pl/zagospodarowanieprzestrzenne/app/ObszarUzupelnieniaZabudowy/PL.ZIPPZP.10584/062007-POG/1POG-249OUZ/20251115T223050
przestrzen nazw	PL.ZIPPZP.10584/062007-POG
lokalny id	1POG-249OUZ
wersja id	20251115T223050
poczatek wersji obiektu	2025-11-15T22:30:50
nazwa	Obszar uzupełnienia zabudowy
oznaczenie	249OUZ
symbol	OUZ
obowiazuje od	2025-01-27
obowiazuje do	obecnie
status	w opracowaniu https://inspire.ec.europa.eu/codelist/ProcessStepGeneralValue

	/elaboration
charakter ustalenia	ogólnie wiążące https://inspire.ec.europa.eu/codelist/RegulationNatureValue/generallyBinding
geometria	
plan	https://www.gov.pl/zagospodarowanieprzestrzenne/app/AktPlanowaniaPrzestrzennego/PL.ZIPPZP.10584/062007-POG/1POG

obszar uzupelnienia zabudowy	PL.ZIPPZP.10584_062007-POG_1POG-250OUZ_20251115T223053
identifier	https://www.gov.pl/zagospodarowanieprzestrzenne/app/ObszarUzupelnieniaZabudowy/PL.ZIPPZP.10584/062007-POG/1POG-250OUZ/20251115T223053
przestrzen nazw	PL.ZIPPZP.10584/062007-POG
lokalny id	1POG-250OUZ
wersja id	20251115T223053
poczatek wersji obiektu	2025-11-15T22:30:53
nazwa	Obszar uzupełnienia zabudowy
oznaczenie	250OUZ
symbol	OUZ
obowiazuje od	2025-01-27
obowiazuje do	obecnie
status	w opracowaniu https://inspire.ec.europa.eu/codelist/ProcessStepGeneralValue/elaboration
charakter ustalenia	ogólnie wiążące https://inspire.ec.europa.eu/codelist/RegulationNatureValue/generallyBinding
geometria	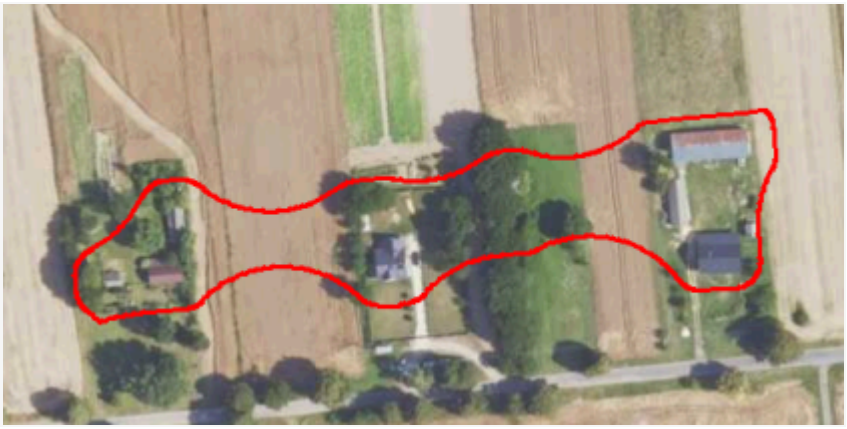
plan	https://www.gov.pl/zagospodarowanieprzestrzenne/app

	/AktPlanowaniaPrzestrzennego/PL.ZIPPZP.10584/062007-POG/1POG
obszar uzupelnienia zabudowy	PL.ZIPPZP.10584_062007-POG_1POG-251OUZ_20251115T223058
identifier	https://www.gov.pl/zagospodarowanieprzestrzenne/app /ObszarUzupelnieniaZabudowy/PL.ZIPPZP.10584/062007-POG/1POG-251OUZ/20251115T223058
przestrzen nazw	PL.ZIPPZP.10584/062007-POG
lokalny id	1POG-251OUZ
wersja id	20251115T223058
poczatek wersji obiektu	2025-11-15T22:30:58
nazwa	Obszar uzupełnienia zabudowy
oznaczenie	251OUZ
symbol	OUZ
obowiazuje od	2025-01-27
obowiazuje do	obecnie
status	w opracowaniu https://inspire.ec.europa.eu/codelist/ProcessStepGeneralValue /elaboration
charakter ustalenia	ogólnie wiążące https://inspire.ec.europa.eu/codelist/RegulationNatureValue /generallyBinding
geometria	
plan	https://www.gov.pl/zagospodarowanieprzestrzenne/app /AktPlanowaniaPrzestrzennego/PL.ZIPPZP.10584/062007-POG/1POG
obszar uzupelnienia zabudowy	PL.ZIPPZP.10584_062007-POG_1POG-252OUZ_20251115T223105
identifier	https://www.gov.pl/zagospodarowanieprzestrzenne/app /ObszarUzupelnieniaZabudowy/PL.ZIPPZP.10584/062007-POG/1POG-252OUZ/20251115T223105
przestrzen nazw	PL.ZIPPZP.10584/062007-POG
lokalny id	1POG-252OUZ
wersja id	20251115T223105
poczatek wersji obiektu	2025-11-15T22:31:05
nazwa	Obszar uzupełnienia zabudowy
oznaczenie	252OUZ
symbol	OUZ
obowiazuje od	2025-01-27

obowiazuje do	obecnie
status	w opracowaniu https://inspire.ec.europa.eu/codelist/ProcessStepGeneralValue/elaboration
charakter ustalenia	ogólnie wiążące https://inspire.ec.europa.eu/codelist/RegulationNatureValue/generallyBinding
geometria	
plan	https://www.gov.pl/zagospodarowanieprzestrzenne/app/AktPlanowaniaPrzestrzennego/PL.ZIPPZP.10584/062007-POG/1POG

obszar uzupelnienia zabudowy	PL.ZIPPZP.10584_062007-POG_1POG-253OUZ_20251115T223108
identifier	https://www.gov.pl/zagospodarowanieprzestrzenne/app/ObszarUzupelnieniaZabudowy/PL.ZIPPZP.10584/062007-POG/1POG-253OUZ/20251115T223108
przestrzen nazw	PL.ZIPPZP.10584/062007-POG
lokalny id	1POG-253OUZ
wersja id	20251115T223108
poczatek wersji obiektu	2025-11-15T22:31:08
nazwa	Obszar uzupełnienia zabudowy
oznaczenie	253OUZ
symbol	OUZ
obowiazuje od	2025-01-27
obowiazuje do	obecnie
status	w opracowaniu https://inspire.ec.europa.eu/codelist/ProcessStepGeneralValue/elaboration
charakter ustalenia	ogólnie wiążące https://inspire.ec.europa.eu/codelist/RegulationNatureValue/generallyBinding
geometria	



plan	https://www.gov.pl/zagospodarowanieprzestrzenne/app/AktPlanowaniaPrzestrzennego/PL.ZIPPZP.10584/062007-POG/1POG
obszar uzupelnienia zabudowy	PL.ZIPPZP.10584_062007-POG_1POG-254OUZ_20251115T223111
identifier	https://www.gov.pl/zagospodarowanieprzestrzenne/app/ObszarUzupelnieniaZabudowy/PL.ZIPPZP.10584/062007-POG/1POG-254OUZ/20251115T223111
przestrzen nazw	PL.ZIPPZP.10584/062007-POG
lokalny id	1POG-254OUZ
wersja id	20251115T223111
poczatek wersji obiektu	2025-11-15T22:31:11
nazwa	Obszar uzupełnienia zabudowy
oznaczenie	254OUZ
symbol	OUZ
obowiazuje od	2025-01-27
obowiazuje do	obecnie
status	w opracowaniu https://inspire.ec.europa.eu/codelist/ProcessStepGeneralValue/elaboration
charakter ustalenia	ogólnie wiążące https://inspire.ec.europa.eu/codelist/RegulationNatureValue/generallyBinding
geometria	



plan	https://www.gov.pl/zagospodarowanieprzestrzenne/app/AktPlanowaniaPrzestrzennego/PL.ZIPPZP.10584/062007-POG/1POG
obszar uzupelnienia zabudowy	PL.ZIPPZP.10584_062007-POG_1POG-255OUZ_20251115T223113
identifier	https://www.gov.pl/zagospodarowanieprzestrzenne/app

	/ObszarUzupelnieniaZabudowy/PL.ZIPPZP.10584/062007-POG/1POG-255OUZ/20251115T223113
przestrzen nazw	PL.ZIPPZP.10584/062007-POG
lokalny id	1POG-255OUZ
wersja id	20251115T223113
poczatek wersji obiektu	2025-11-15T22:31:13
nazwa	Obszar uzupełnienia zabudowy
oznaczenie	255OUZ
symbol	OUZ
obowiazuje od	2025-01-27
obowiazuje do	obecnie
status	w opracowaniu https://inspire.ec.europa.eu/codelist/ProcessStepGeneralValue/elaboration
charakter ustalenia	ogólnie wiążące https://inspire.ec.europa.eu/codelist/RegulationNatureValue/generallyBinding
geometria	
plan	https://www.gov.pl/zagospodarowanieprzestrzenne/app/AktPlanowaniaPrzestrzennego/PL.ZIPPZP.10584/062007-POG/1POG

obszar uzupelnienia zabudowy	PL.ZIPPZP.10584_062007-POG_1POG-256OUZ_20251115T225434
identifier	https://www.gov.pl/zagospodarowanieprzestrzenne/app/ObszarUzupelnieniaZabudowy/PL.ZIPPZP.10584/062007-POG/1POG-256OUZ/20251115T225434
przestrzen nazw	PL.ZIPPZP.10584/062007-POG
lokalny id	1POG-256OUZ
wersja id	20251115T225434
poczatek wersji obiektu	2025-11-15T22:54:34
nazwa	Obszar uzupełnienia zabudowy
oznaczenie	256OUZ
symbol	OUZ
obowiazuje od	2025-01-27
obowiazuje do	obecnie
status	w opracowaniu https://inspire.ec.europa.eu/codelist/ProcessStepGeneralValue

	/elaboration
charakter ustalenia	ogólnie wiążące https://inspire.ec.europa.eu/codelist/RegulationNatureValue /generallyBinding
geometria	
plan	https://www.gov.pl/zagospodarowanieprzestrzenne/app /AktPlanowaniaPrzestrzennego/PL.ZIPPZP.10584/062007-POG/1POG

obszar uzupelnienia zabudowy	PL.ZIPPZP.10584_062007-POG_1POG-257OUZ_20251115T223118
identifier	https://www.gov.pl/zagospodarowanieprzestrzenne/app /ObszarUzupelnieniaZabudowy/PL.ZIPPZP.10584/062007-POG/1POG-257OUZ/20251115T223118
przestrzen nazw	PL.ZIPPZP.10584/062007-POG
lokalny id	1POG-257OUZ
wersja id	20251115T223118
poczatek wersji obiektu	2025-11-15T22:31:18
nazwa	Obszar uzupełnienia zabudowy
oznaczenie	257OUZ
symbol	OUZ
obowiazuje od	2025-01-27
obowiazuje do	obecnie
status	w opracowaniu https://inspire.ec.europa.eu/codelist/ProcessStepGeneralValue /elaboration
charakter ustalenia	ogólnie wiążące https://inspire.ec.europa.eu/codelist/RegulationNatureValue /generallyBinding
geometria	
plan	https://www.gov.pl/zagospodarowanieprzestrzenne/app

	/AktPlanowaniaPrzestrzennego/PL.ZIPPZP.10584/062007-POG/1POG
obszar uzupelnienia zabudowy	PL.ZIPPZP.10584_062007-POG_1POG-258OUZ_20251115T223120
identifier	https://www.gov.pl/zagospodarowanieprzestrzenne/app /ObszarUzupelnieniaZabudowy/PL.ZIPPZP.10584/062007-POG/1POG-258OUZ/20251115T223120
przestrzen nazw	PL.ZIPPZP.10584/062007-POG
lokalny id	1POG-258OUZ
wersja id	20251115T223120
poczatek wersji obiektu	2025-11-15T22:31:20
nazwa	Obszar uzupełnienia zabudowy
oznaczenie	258OUZ
symbol	OUZ
obowiazuje od	2025-01-27
obowiazuje do	obecnie
status	w opracowaniu https://inspire.ec.europa.eu/codelist/ProcessStepGeneralValue /elaboration
charakter ustalenia	ogólnie wiążące https://inspire.ec.europa.eu/codelist/RegulationNatureValue /generallyBinding
geometria	
plan	https://www.gov.pl/zagospodarowanieprzestrzenne/app /AktPlanowaniaPrzestrzennego/PL.ZIPPZP.10584/062007-POG/1POG
obszar uzupelnienia zabudowy	PL.ZIPPZP.10584_062007-POG_1POG-259OUZ_20251115T223122
identifier	https://www.gov.pl/zagospodarowanieprzestrzenne/app /ObszarUzupelnieniaZabudowy/PL.ZIPPZP.10584/062007-POG/1POG-259OUZ/20251115T223122
przestrzen nazw	PL.ZIPPZP.10584/062007-POG
lokalny id	1POG-259OUZ
wersja id	20251115T223122
poczatek wersji obiektu	2025-11-15T22:31:22
nazwa	Obszar uzupełnienia zabudowy
oznaczenie	259OUZ
symbol	OUZ
obowiazuje od	2025-01-27

obowiazuje do	obecnie
status	w opracowaniu https://inspire.ec.europa.eu/codelist/ProcessStepGeneralValue/elaboration
charakter ustalenia	ogólnie wiążące https://inspire.ec.europa.eu/codelist/RegulationNatureValue/generallyBinding
geometria	
plan	https://www.gov.pl/zagospodarowanieprzestrzenne/app/AktPlanowaniaPrzestrzennego/PL.ZIPPZP.10584/062007-POG/1POG

obszar uzupelnienia zabudowy	PL.ZIPPZP.10584_062007-POG_1POG-260OUZ_20251115T225330
identifier	https://www.gov.pl/zagospodarowanieprzestrzenne/app/ObszarUzupelnieniaZabudowy/PL.ZIPPZP.10584/062007-POG/1POG-260OUZ/20251115T225330
przestrzen nazw	PL.ZIPPZP.10584/062007-POG
lokalny id	1POG-260OUZ
wersja id	20251115T225330
poczatek wersji obiektu	2025-11-15T22:53:30
nazwa	Obszar uzupełnienia zabudowy
oznaczenie	260OUZ
symbol	OUZ
obowiazuje od	2025-01-27
obowiazuje do	obecnie
status	w opracowaniu https://inspire.ec.europa.eu/codelist/ProcessStepGeneralValue/elaboration
charakter ustalenia	ogólnie wiążące https://inspire.ec.europa.eu/codelist/RegulationNatureValue/generallyBinding
geometria	



plan	https://www.gov.pl/zagospodarowanieprzestrzenne/app/AktPlanowaniaPrzestrzennego/PL.ZIPPZP.10584/062007-POG/1POG
obszar uzupelnienia zabudowy	PL.ZIPPZP.10584_062007-POG_1POG-261OUZ_20251115T223129
identifier	https://www.gov.pl/zagospodarowanieprzestrzenne/app/ObszarUzupelnieniaZabudowy/PL.ZIPPZP.10584/062007-POG/1POG-261OUZ/20251115T223129
przestrzen nazw	PL.ZIPPZP.10584/062007-POG
lokalny id	1POG-261OUZ
wersja id	20251115T223129
poczatek wersji obiektu	2025-11-15T22:31:29
nazwa	Obszar uzupełnienia zabudowy
oznaczenie	261OUZ
symbol	OUZ
obowiazuje od	2025-01-27
obowiazuje do	obecnie
status	w opracowaniu https://inspire.ec.europa.eu/codelist/ProcessStepGeneralValue/elaboration
charakter ustalenia	ogólnie wiążące https://inspire.ec.europa.eu/codelist/RegulationNatureValue/generallyBinding
geometria	
plan	https://www.gov.pl/zagospodarowanieprzestrzenne/app/AktPlanowaniaPrzestrzennego/PL.ZIPPZP.10584/062007-POG/1POG
obszar uzupelnienia zabudowy	PL.ZIPPZP.10584_062007-POG_1POG-262OUZ_20251115T223132
identifier	https://www.gov.pl/zagospodarowanieprzestrzenne/app

	/ObszarUzupelnieniaZabudowy/PL.ZIPPZP.10584/062007-POG/1POG-262OUZ/20251115T223132
przestrzen nazw	PL.ZIPPZP.10584/062007-POG
lokalny id	1POG-262OUZ
wersja id	20251115T223132
poczatek wersji obiektu	2025-11-15T22:31:32
nazwa	Obszar uzupełnienia zabudowy
oznaczenie	262OUZ
symbol	OUZ
obowiazuje od	2025-01-27
obowiazuje do	obecnie
status	w opracowaniu https://inspire.ec.europa.eu/codelist/ProcessStepGeneralValue/elaboration
charakter ustalenia	ogólnie wiążące https://inspire.ec.europa.eu/codelist/RegulationNatureValue/generallyBinding
geometria	
plan	https://www.gov.pl/zagospodarowanieprzestrzenne/app/AktPlanowaniaPrzestrzennego/PL.ZIPPZP.10584/062007-POG/1POG

obszar uzupelnienia zabudowy	PL.ZIPPZP.10584_062007-POG_1POG-263OUZ_20251115T223134
identifier	https://www.gov.pl/zagospodarowanieprzestrzenne/app/ObszarUzupelnieniaZabudowy/PL.ZIPPZP.10584/062007-POG/1POG-263OUZ/20251115T223134
przestrzen nazw	PL.ZIPPZP.10584/062007-POG
lokalny id	1POG-263OUZ
wersja id	20251115T223134
poczatek wersji obiektu	2025-11-15T22:31:34
nazwa	Obszar uzupełnienia zabudowy
oznaczenie	263OUZ
symbol	OUZ
obowiazuje od	2025-01-27
obowiazuje do	obecnie
status	w opracowaniu https://inspire.ec.europa.eu/codelist/ProcessStepGeneralValue

	/elaboration
charakter ustalenia	ogólnie wiążące https://inspire.ec.europa.eu/codelist/RegulationNatureValue/generallyBinding
geometria	
plan	https://www.gov.pl/zagospodarowanieprzestrzenne/app/AktPlanowaniaPrzestrzennego/PL.ZIPPZP.10584/062007-POG/1POG

obszar uzupelnienia zabudowy	PL.ZIPPZP.10584_062007-POG_1POG-264OUZ_20251115T223137
identifier	https://www.gov.pl/zagospodarowanieprzestrzenne/app/ObszarUzupelnieniaZabudowy/PL.ZIPPZP.10584/062007-POG/1POG-264OUZ/20251115T223137
przestrzen nazw	PL.ZIPPZP.10584/062007-POG
lokalny id	1POG-264OUZ
wersja id	20251115T223137
poczatek wersji obiektu	2025-11-15T22:31:37
nazwa	Obszar uzupełnienia zabudowy
oznaczenie	264OUZ
symbol	OUZ
obowiazuje od	2025-01-27
obowiazuje do	obecnie
status	w opracowaniu https://inspire.ec.europa.eu/codelist/ProcessStepGeneralValue/elaboration
charakter ustalenia	ogólnie wiążące https://inspire.ec.europa.eu/codelist/RegulationNatureValue/generallyBinding
geometria	
plan	https://www.gov.pl/zagospodarowanieprzestrzenne/app

	/AktPlanowaniaPrzestrzennego/PL.ZIPPZP.10584/062007-POG/1POG
obszar uzupelnienia zabudowy	PL.ZIPPZP.10584_062007-POG_1POG-265OUZ_20251115T223139
identifier	https://www.gov.pl/zagospodarowanieprzestrzenne/app /ObszarUzupelnieniaZabudowy/PL.ZIPPZP.10584/062007-POG/1POG-265OUZ/20251115T223139
przestrzen nazw	PL.ZIPPZP.10584/062007-POG
lokalny id	1POG-265OUZ
wersja id	20251115T223139
poczatek wersji obiektu	2025-11-15T22:31:39
nazwa	Obszar uzupełnienia zabudowy
oznaczenie	265OUZ
symbol	OUZ
obowiazuje od	2025-01-27
obowiazuje do	obecnie
status	w opracowaniu https://inspire.ec.europa.eu/codelist/ProcessStepGeneralValue /elaboration
charakter ustalenia	ogólnie wiążące https://inspire.ec.europa.eu/codelist/RegulationNatureValue /generallyBinding
geometria	
plan	https://www.gov.pl/zagospodarowanieprzestrzenne/app /AktPlanowaniaPrzestrzennego/PL.ZIPPZP.10584/062007-POG/1POG
obszar uzupelnienia zabudowy	PL.ZIPPZP.10584_062007-POG_1POG-266OUZ_20251115T223145
identifier	https://www.gov.pl/zagospodarowanieprzestrzenne/app /ObszarUzupelnieniaZabudowy/PL.ZIPPZP.10584/062007-POG/1POG-266OUZ/20251115T223145
przestrzen nazw	PL.ZIPPZP.10584/062007-POG
lokalny id	1POG-266OUZ
wersja id	20251115T223145
poczatek wersji obiektu	2025-11-15T22:31:45
nazwa	Obszar uzupełnienia zabudowy
oznaczenie	266OUZ
symbol	OUZ
obowiazuje od	2025-01-27

obowiazuje do	obecnie
status	w opracowaniu https://inspire.ec.europa.eu/codelist/ProcessStepGeneralValue/elaboration
charakter ustalenia	ogólnie wiążące https://inspire.ec.europa.eu/codelist/RegulationNatureValue/generallyBinding
geometria	
plan	https://www.gov.pl/zagospodarowanieprzestrzenne/app/AktPlanowaniaPrzestrzennego/PL.ZIPPZP.10584/062007-POG/1POG

obszar uzupelnienia zabudowy	PL.ZIPPZP.10584_062007-POG_1POG-267OUZ_20251115T223148
identifier	https://www.gov.pl/zagospodarowanieprzestrzenne/app/ObszarUzupelnieniaZabudowy/PL.ZIPPZP.10584/062007-POG/1POG-267OUZ/20251115T223148
przestrzen nazw	PL.ZIPPZP.10584/062007-POG
lokalny id	1POG-267OUZ
wersja id	20251115T223148
poczatek wersji obiektu	2025-11-15T22:31:48
nazwa	Obszar uzupełnienia zabudowy
oznaczenie	267OUZ
symbol	OUZ
obowiazuje od	2025-01-27
obowiazuje do	obecnie
status	w opracowaniu https://inspire.ec.europa.eu/codelist/ProcessStepGeneralValue/elaboration
charakter ustalenia	ogólnie wiążące https://inspire.ec.europa.eu/codelist/RegulationNatureValue/generallyBinding
geometria	



plan	https://www.gov.pl/zagospodarowanieprzestrzenne/app/AktPlanowaniaPrzestrzennego/PL.ZIPPZP.10584/062007-POG/1POG
obszar uzupelnienia zabudowy	PL.ZIPPZP.10584_062007-POG_1POG-268OUZ_20251115T223151
identifier	https://www.gov.pl/zagospodarowanieprzestrzenne/app/ObszarUzupelnieniaZabudowy/PL.ZIPPZP.10584/062007-POG/1POG-268OUZ/20251115T223151
przestrzen nazw	PL.ZIPPZP.10584/062007-POG
lokalny id	1POG-268OUZ
wersja id	20251115T223151
poczatek wersji obiektu	2025-11-15T22:31:51
nazwa	Obszar uzupełnienia zabudowy
oznaczenie	268OUZ
symbol	OUZ
obowiazuje od	2025-01-27
obowiazuje do	obecnie
status	w opracowaniu https://inspire.ec.europa.eu/codelist/ProcessStepGeneralValue/elaboration
charakter ustalenia	ogólnie wiążące https://inspire.ec.europa.eu/codelist/RegulationNatureValue/generallyBinding
geometria	
plan	https://www.gov.pl/zagospodarowanieprzestrzenne/app/AktPlanowaniaPrzestrzennego/PL.ZIPPZP.10584/062007-POG/1POG
obszar uzupelnienia zabudowy	PL.ZIPPZP.10584_062007-POG_1POG-269OUZ_20251115T223153
identifier	https://www.gov.pl/zagospodarowanieprzestrzenne/app

	/ObszarUzupelnieniaZabudowy/PL.ZIPPZP.10584/062007-POG/1POG-269OUZ/20251115T223153
przestrzen nazw	PL.ZIPPZP.10584/062007-POG
lokalny id	1POG-269OUZ
wersja id	20251115T223153
poczatek wersji obiektu	2025-11-15T22:31:53
nazwa	Obszar uzupełnienia zabudowy
oznaczenie	269OUZ
symbol	OUZ
obowiazuje od	2025-01-27
obowiazuje do	obecnie
status	w opracowaniu https://inspire.ec.europa.eu/codelist/ProcessStepGeneralValue/elaboration
charakter ustalenia	ogólnie wiążące https://inspire.ec.europa.eu/codelist/RegulationNatureValue/generallyBinding
geometria	
plan	https://www.gov.pl/zagospodarowanieprzestrzenne/app/AktPlanowaniaPrzestrzennego/PL.ZIPPZP.10584/062007-POG/1POG

obszar uzupelnienia zabudowy	PL.ZIPPZP.10584_062007-POG_1POG-270OUZ_20251115T223156
identifier	https://www.gov.pl/zagospodarowanieprzestrzenne/app/ObszarUzupelnieniaZabudowy/PL.ZIPPZP.10584/062007-POG/1POG-270OUZ/20251115T223156
przestrzen nazw	PL.ZIPPZP.10584/062007-POG
lokalny id	1POG-270OUZ
wersja id	20251115T223156
poczatek wersji obiektu	2025-11-15T22:31:56
nazwa	Obszar uzupełnienia zabudowy
oznaczenie	270OUZ
symbol	OUZ
obowiazuje od	2025-01-27
obowiazuje do	obecnie
status	w opracowaniu https://inspire.ec.europa.eu/codelist/ProcessStepGeneralValue

	/elaboration
charakter ustalenia	ogólnie wiążące https://inspire.ec.europa.eu/codelist/RegulationNatureValue /generallyBinding
geometria	
plan	https://www.gov.pl/zagospodarowanieprzestrzenne/app /AktPlanowaniaPrzestrzennego/PL.ZIPPZP.10584/062007-POG/1POG

obszar uzupelnienia zabudowy	PL.ZIPPZP.10584_062007-POG_1POG-271OUZ_20251115T223159
identifier	https://www.gov.pl/zagospodarowanieprzestrzenne/app /ObszarUzupelnieniaZabudowy/PL.ZIPPZP.10584/062007-POG/1POG-271OUZ/20251115T223159
przestrzen nazw	PL.ZIPPZP.10584/062007-POG
lokalny id	1POG-271OUZ
wersja id	20251115T223159
poczatek wersji obiektu	2025-11-15T22:31:59
nazwa	Obszar uzupełnienia zabudowy
oznaczenie	271OUZ
symbol	OUZ
obowiazuje od	2025-01-27
obowiazuje do	obecnie
status	w opracowaniu https://inspire.ec.europa.eu/codelist/ProcessStepGeneralValue /elaboration
charakter ustalenia	ogólnie wiążące https://inspire.ec.europa.eu/codelist/RegulationNatureValue /generallyBinding
geometria	
plan	https://www.gov.pl/zagospodarowanieprzestrzenne/app

	/AktPlanowaniaPrzestrzennego/PL.ZIPPZP.10584/062007-POG/1POG
obszar uzupelnienia zabudowy	PL.ZIPPZP.10584_062007-POG_1POG-272OUZ_20251115T223201
identifier	https://www.gov.pl/zagospodarowanieprzestrzenne/app /ObszarUzupelnieniaZabudowy/PL.ZIPPZP.10584/062007-POG/1POG-272OUZ/20251115T223201
przestrzen nazw	PL.ZIPPZP.10584/062007-POG
lokalny id	1POG-272OUZ
wersja id	20251115T223201
poczatek wersji obiektu	2025-11-15T22:32:01
nazwa	Obszar uzupełnienia zabudowy
oznaczenie	272OUZ
symbol	OUZ
obowiazuje od	2025-01-27
obowiazuje do	obecnie
status	w opracowaniu https://inspire.ec.europa.eu/codelist/ProcessStepGeneralValue /elaboration
charakter ustalenia	ogólnie wiążące https://inspire.ec.europa.eu/codelist/RegulationNatureValue /generallyBinding
geometria	
plan	https://www.gov.pl/zagospodarowanieprzestrzenne/app /AktPlanowaniaPrzestrzennego/PL.ZIPPZP.10584/062007-POG/1POG
obszar uzupelnienia zabudowy	PL.ZIPPZP.10584_062007-POG_1POG-273OUZ_20251115T223254
identifier	https://www.gov.pl/zagospodarowanieprzestrzenne/app /ObszarUzupelnieniaZabudowy/PL.ZIPPZP.10584/062007-POG/1POG-273OUZ/20251115T223254
przestrzen nazw	PL.ZIPPZP.10584/062007-POG
lokalny id	1POG-273OUZ
wersja id	20251115T223254
poczatek wersji obiektu	2025-11-15T22:32:54
nazwa	Obszar uzupełnienia zabudowy
oznaczenie	273OUZ
symbol	OUZ
obowiazuje od	2025-01-27

obowiazuje do	obecnie
status	w opracowaniu https://inspire.ec.europa.eu/codelist/ProcessStepGeneralValue/elaboration
charakter ustalenia	ogólnie wiążące https://inspire.ec.europa.eu/codelist/RegulationNatureValue/generallyBinding
geometria	
plan	https://www.gov.pl/zagospodarowanieprzestrzenne/app/AktPlanowaniaPrzestrzennego/PL.ZIPPZP.10584/062007-POG/1POG

obszar uzupelnienia zabudowy	PL.ZIPPZP.10584_062007-POG_1POG-274OUZ_20251115T223211
identifier	https://www.gov.pl/zagospodarowanieprzestrzenne/app/ObszarUzupelnieniaZabudowy/PL.ZIPPZP.10584/062007-POG/1POG-274OUZ/20251115T223211
przestrzen nazw	PL.ZIPPZP.10584/062007-POG
lokalny id	1POG-274OUZ
wersja id	20251115T223211
poczatek wersji obiektu	2025-11-15T22:32:11
nazwa	Obszar uzupełnienia zabudowy
oznaczenie	274OUZ
symbol	OUZ
obowiazuje od	2025-01-27
obowiazuje do	obecnie
status	w opracowaniu https://inspire.ec.europa.eu/codelist/ProcessStepGeneralValue/elaboration
charakter ustalenia	ogólnie wiążące https://inspire.ec.europa.eu/codelist/RegulationNatureValue/generallyBinding
geometria	



plan	https://www.gov.pl/zagospodarowanieprzestrzenne/app /AktPlanowaniaPrzestrzennego/PL.ZIPPZP.10584/062007-POG/1POG

obszar uzupelnienia zabudowy	PL.ZIPPZP.10584_062007-POG_1POG-275OUZ_20251115T223213
identifier	https://www.gov.pl/zagospodarowanieprzestrzenne/app /ObszarUzupelnieniaZabudowy/PL.ZIPPZP.10584/062007-POG/1POG-275OUZ/20251115T223213
przestrzen nazw	PL.ZIPPZP.10584/062007-POG
lokalny id	1POG-275OUZ
wersja id	20251115T223213
poczatek wersji obiektu	2025-11-15T22:32:13
nazwa	Obszar uzupełnienia zabudowy
oznaczenie	275OUZ
symbol	OUZ
obowiazuje od	2025-01-27
obowiazuje do	obecnie
status	w opracowaniu https://inspire.ec.europa.eu/codelist/ProcessStepGeneralValue /elaboration
charakter ustalenia	ogólnie wiążące https://inspire.ec.europa.eu/codelist/RegulationNatureValue /generallyBinding
geometria	
plan	https://www.gov.pl/zagospodarowanieprzestrzenne/app /AktPlanowaniaPrzestrzennego/PL.ZIPPZP.10584/062007-POG/1POG

obszar uzupelnienia zabudowy	PL.ZIPPZP.10584_062007-POG_1POG-276OUZ_20251115T223216
identifier	https://www.gov.pl/zagospodarowanieprzestrzenne/app

	/ObszarUzupelnieniaZabudowy/PL.ZIPPZP.10584/062007-POG/1POG-276OUZ/20251115T223216
przestrzen nazw	PL.ZIPPZP.10584/062007-POG
lokalny id	1POG-276OUZ
wersja id	20251115T223216
poczatek wersji obiektu	2025-11-15T22:32:16
nazwa	Obszar uzupełnienia zabudowy
oznaczenie	276OUZ
symbol	OUZ
obowiazuje od	2025-01-27
obowiazuje do	obecnie
status	w opracowaniu https://inspire.ec.europa.eu/codelist/ProcessStepGeneralValue/elaboration
charakter ustalenia	ogólnie wiążące https://inspire.ec.europa.eu/codelist/RegulationNatureValue/generallyBinding
geometria	
plan	https://www.gov.pl/zagospodarowanieprzestrzenne/app/AktPlanowaniaPrzestrzennego/PL.ZIPPZP.10584/062007-POG/1POG

obszar uzupelnienia zabudowy	PL.ZIPPZP.10584_062007-POG_1POG-277OUZ_20251115T223304
identifier	https://www.gov.pl/zagospodarowanieprzestrzenne/app/ObszarUzupelnieniaZabudowy/PL.ZIPPZP.10584/062007-POG/1POG-277OUZ/20251115T223304
przestrzen nazw	PL.ZIPPZP.10584/062007-POG
lokalny id	1POG-277OUZ
wersja id	20251115T223304
poczatek wersji obiektu	2025-11-15T22:33:04
nazwa	Obszar uzupełnienia zabudowy
oznaczenie	277OUZ
symbol	OUZ
obowiazuje od	2025-01-27
obowiazuje do	obecnie
status	w opracowaniu https://inspire.ec.europa.eu/codelist/ProcessStepGeneralValue

	/elaboration
charakter ustalenia	ogólnie wiążące https://inspire.ec.europa.eu/codelist/RegulationNatureValue/generallyBinding
geometria	
plan	https://www.gov.pl/zagospodarowanieprzestrzenne/app/AktPlanowaniaPrzestrzennego/PL.ZIPPZP.10584/062007-POG/1POG

obszar uzupelnienia zabudowy	PL.ZIPPZP.10584_062007-POG_1POG-278OUZ_20251115T223306
identifier	https://www.gov.pl/zagospodarowanieprzestrzenne/app/ObszarUzupelnieniaZabudowy/PL.ZIPPZP.10584/062007-POG/1POG-278OUZ/20251115T223306
przestrzen nazw	PL.ZIPPZP.10584/062007-POG
lokalny id	1POG-278OUZ
wersja id	20251115T223306
poczatek wersji obiektu	2025-11-15T22:33:06
nazwa	Obszar uzupełnienia zabudowy
oznaczenie	278OUZ
symbol	OUZ
obowiazuje od	2025-01-27
obowiazuje do	obecnie
status	w opracowaniu https://inspire.ec.europa.eu/codelist/ProcessStepGeneralValue/elaboration
charakter ustalenia	ogólnie wiążące https://inspire.ec.europa.eu/codelist/RegulationNatureValue/generallyBinding
geometria	
plan	https://www.gov.pl/zagospodarowanieprzestrzenne/app

	/AktPlanowaniaPrzestrzennego/PL.ZIPPZP.10584/062007-POG/1POG
obszar uzupelnienia zabudowy	PL.ZIPPZP.10584_062007-POG_1POG-279OUZ_20251115T223308
identifier	https://www.gov.pl/zagospodarowanieprzestrzenne/app /ObszarUzupelnieniaZabudowy/PL.ZIPPZP.10584/062007-POG/1POG-279OUZ/20251115T223308
przestrzen nazw	PL.ZIPPZP.10584/062007-POG
lokalny id	1POG-279OUZ
wersja id	20251115T223308
poczatek wersji obiektu	2025-11-15T22:33:08
nazwa	Obszar uzupełnienia zabudowy
oznaczenie	279OUZ
symbol	OUZ
obowiazuje od	2025-01-27
obowiazuje do	obecnie
status	w opracowaniu https://inspire.ec.europa.eu/codelist/ProcessStepGeneralValue /elaboration
charakter ustalenia	ogólnie wiążące https://inspire.ec.europa.eu/codelist/RegulationNatureValue /generallyBinding
geometria	
plan	https://www.gov.pl/zagospodarowanieprzestrzenne/app /AktPlanowaniaPrzestrzennego/PL.ZIPPZP.10584/062007-POG/1POG
obszar uzupelnienia zabudowy	PL.ZIPPZP.10584_062007-POG_1POG-280OUZ_20251115T223312
identifier	https://www.gov.pl/zagospodarowanieprzestrzenne/app /ObszarUzupelnieniaZabudowy/PL.ZIPPZP.10584/062007-POG/1POG-280OUZ/20251115T223312
przestrzen nazw	PL.ZIPPZP.10584/062007-POG
lokalny id	1POG-280OUZ
wersja id	20251115T223312
poczatek wersji obiektu	2025-11-15T22:33:12
nazwa	Obszar uzupełnienia zabudowy
oznaczenie	280OUZ
symbol	OUZ
obowiazuje od	2025-01-27

obowiazuje do	obecnie
status	w opracowaniu https://inspire.ec.europa.eu/codelist/ProcessStepGeneralValue/elaboration
charakter ustalenia	ogólnie wiążące https://inspire.ec.europa.eu/codelist/RegulationNatureValue/generallyBinding
geometria	
plan	https://www.gov.pl/zagospodarowanieprzestrzenne/app/AktPlanowaniaPrzestrzennego/PL.ZIPPZP.10584/062007-POG/1POG

obszar uzupelnienia zabudowy	PL.ZIPPZP.10584_062007-POG_1POG-281OUZ_20251115T223315
identifier	https://www.gov.pl/zagospodarowanieprzestrzenne/app/ObszarUzupelnieniaZabudowy/PL.ZIPPZP.10584/062007-POG/1POG-281OUZ/20251115T223315
przestrzen nazw	PL.ZIPPZP.10584/062007-POG
lokalny id	1POG-281OUZ
wersja id	20251115T223315
poczatek wersji obiektu	2025-11-15T22:33:15
nazwa	Obszar uzupełnienia zabudowy
oznaczenie	281OUZ
symbol	OUZ
obowiazuje od	2025-01-27
obowiazuje do	obecnie
status	w opracowaniu https://inspire.ec.europa.eu/codelist/ProcessStepGeneralValue/elaboration
charakter ustalenia	ogólnie wiążące https://inspire.ec.europa.eu/codelist/RegulationNatureValue/generallyBinding
geometria	



plan	https://www.gov.pl/zagospodarowanieprzestrzenne/app/AktPlanowaniaPrzestrzennego/PL.ZIPPZP.10584/062007-POG/1POG
obszar uzupelnienia zabudowy	PL.ZIPPZP.10584_062007-POG_1POG-282OUZ_20251115T223318
identifier	https://www.gov.pl/zagospodarowanieprzestrzenne/app/ObszarUzupelnieniaZabudowy/PL.ZIPPZP.10584/062007-POG/1POG-282OUZ/20251115T223318
przestrzen nazw	PL.ZIPPZP.10584/062007-POG
lokalny id	1POG-282OUZ
wersja id	20251115T223318
poczatek wersji obiektu	2025-11-15T22:33:18
nazwa	Obszar uzupełnienia zabudowy
oznaczenie	282OUZ
symbol	OUZ
obowiazuje od	2025-01-27
obowiazuje do	obecnie
status	w opracowaniu https://inspire.ec.europa.eu/codelist/ProcessStepGeneralValue/elaboration
charakter ustalenia	ogólnie wiążące https://inspire.ec.europa.eu/codelist/RegulationNatureValue/generallyBinding
geometria	
plan	https://www.gov.pl/zagospodarowanieprzestrzenne/app/AktPlanowaniaPrzestrzennego/PL.ZIPPZP.10584/062007-POG/1POG
obszar uzupelnienia zabudowy	PL.ZIPPZP.10584_062007-POG_1POG-283OUZ_20251115T223320
identifier	https://www.gov.pl/zagospodarowanieprzestrzenne/app

	/ObszarUzupelnieniaZabudowy/PL.ZIPPZP.10584/062007-POG/1POG-283OUZ/20251115T223320
przestrzen nazw	PL.ZIPPZP.10584/062007-POG
lokalny id	1POG-283OUZ
wersja id	20251115T223320
poczatek wersji obiektu	2025-11-15T22:33:20
nazwa	Obszar uzupełnienia zabudowy
oznaczenie	283OUZ
symbol	OUZ
obowiazuje od	2025-01-27
obowiazuje do	obecnie
status	w opracowaniu https://inspire.ec.europa.eu/codelist/ProcessStepGeneralValue/elaboration
charakter ustalenia	ogólnie wiążące https://inspire.ec.europa.eu/codelist/RegulationNatureValue/generallyBinding
geometria	
plan	https://www.gov.pl/zagospodarowanieprzestrzenne/app/AktPlanowaniaPrzestrzennego/PL.ZIPPZP.10584/062007-POG/1POG

obszar uzupelnienia zabudowy	PL.ZIPPZP.10584_062007-POG_1POG-284OUZ_20251115T225311
identifier	https://www.gov.pl/zagospodarowanieprzestrzenne/app/ObszarUzupelnieniaZabudowy/PL.ZIPPZP.10584/062007-POG/1POG-284OUZ/20251115T225311
przestrzen nazw	PL.ZIPPZP.10584/062007-POG
lokalny id	1POG-284OUZ
wersja id	20251115T225311
poczatek wersji obiektu	2025-11-15T22:53:11
nazwa	Obszar uzupełnienia zabudowy
oznaczenie	284OUZ
symbol	OUZ
obowiazuje od	2025-01-27
obowiazuje do	obecnie
status	w opracowaniu https://inspire.ec.europa.eu/codelist/ProcessStepGeneralValue

	/elaboration
charakter ustalenia	ogólnie wiążące https://inspire.ec.europa.eu/codelist/RegulationNatureValue /generallyBinding
geometria	
plan	https://www.gov.pl/zagospodarowanieprzestrzenne/app /AktPlanowaniaPrzestrzennego/PL.ZIPPZP.10584/062007-POG/1POG

obszar uzupelnienia zabudowy	PL.ZIPPZP.10584_062007-POG_1POG-285OUZ_20251115T223407
identifier	https://www.gov.pl/zagospodarowanieprzestrzenne/app /ObszarUzupelnieniaZabudowy/PL.ZIPPZP.10584/062007-POG/1POG-285OUZ/20251115T223407
przestrzen nazw	PL.ZIPPZP.10584/062007-POG
lokalny id	1POG-285OUZ
wersja id	20251115T223407
poczatek wersji obiektu	2025-11-15T22:34:07
nazwa	Obszar uzupełnienia zabudowy
oznaczenie	285OUZ
symbol	OUZ
obowiazuje od	2025-01-27
obowiazuje do	obecnie
status	w opracowaniu https://inspire.ec.europa.eu/codelist/ProcessStepGeneralValue /elaboration
charakter ustalenia	ogólnie wiążące https://inspire.ec.europa.eu/codelist/RegulationNatureValue /generallyBinding
geometria	
plan	https://www.gov.pl/zagospodarowanieprzestrzenne/app

	/AktPlanowaniaPrzestrzennego/PL.ZIPPZP.10584/062007-POG/1POG
obszar uzupelnienia zabudowy	PL.ZIPPZP.10584_062007-POG_1POG-286OUZ_20251115T225349
identifier	https://www.gov.pl/zagospodarowanieprzestrzenne/app /ObszarUzupelnieniaZabudowy/PL.ZIPPZP.10584/062007-POG/1POG-286OUZ/20251115T225349
przestrzen nazw	PL.ZIPPZP.10584/062007-POG
lokalny id	1POG-286OUZ
wersja id	20251115T225349
poczatek wersji obiektu	2025-11-15T22:53:49
nazwa	Obszar uzupełnienia zabudowy
oznaczenie	286OUZ
symbol	OUZ
obowiazuje od	2025-01-27
obowiazuje do	obecnie
status	w opracowaniu https://inspire.ec.europa.eu/codelist/ProcessStepGeneralValue /elaboration
charakter ustalenia	ogólnie wiążące https://inspire.ec.europa.eu/codelist/RegulationNatureValue /generallyBinding
geometria	
plan	https://www.gov.pl/zagospodarowanieprzestrzenne/app /AktPlanowaniaPrzestrzennego/PL.ZIPPZP.10584/062007-POG/1POG
obszar uzupelnienia zabudowy	PL.ZIPPZP.10584_062007-POG_1POG-287OUZ_20251115T224949
identifier	https://www.gov.pl/zagospodarowanieprzestrzenne/app /ObszarUzupelnieniaZabudowy/PL.ZIPPZP.10584/062007-POG/1POG-287OUZ/20251115T224949
przestrzen nazw	PL.ZIPPZP.10584/062007-POG
lokalny id	1POG-287OUZ
wersja id	20251115T224949
poczatek wersji obiektu	2025-11-15T22:49:49
nazwa	Obszar uzupełnienia zabudowy
oznaczenie	287OUZ
symbol	OUZ
obowiazuje od	2025-01-27

obowiazuje do	obecnie
status	w opracowaniu https://inspire.ec.europa.eu/codelist/ProcessStepGeneralValue/elaboration
charakter ustalenia	ogólnie wiążące https://inspire.ec.europa.eu/codelist/RegulationNatureValue/generallyBinding
geometria	
plan	https://www.gov.pl/zagospodarowanieprzestrzenne/app/AktPlanowaniaPrzestrzennego/PL.ZIPPZP.10584/062007-POG/1POG

obszar uzupelnienia zabudowy	PL.ZIPPZP.10584_062007-POG_1POG-288OUZ_20251115T223414
identifier	https://www.gov.pl/zagospodarowanieprzestrzenne/app/ObszarUzupelnieniaZabudowy/PL.ZIPPZP.10584/062007-POG/1POG-288OUZ/20251115T223414
przestrzen nazw	PL.ZIPPZP.10584/062007-POG
lokalny id	1POG-288OUZ
wersja id	20251115T223414
poczatek wersji obiektu	2025-11-15T22:34:14
nazwa	Obszar uzupełnienia zabudowy
oznaczenie	288OUZ
symbol	OUZ
obowiazuje od	2025-01-27
obowiazuje do	obecnie
status	w opracowaniu https://inspire.ec.europa.eu/codelist/ProcessStepGeneralValue/elaboration
charakter ustalenia	ogólnie wiążące https://inspire.ec.europa.eu/codelist/RegulationNatureValue/generallyBinding
geometria	



plan	https://www.gov.pl/zagospodarowanieprzestrzenne/app/AktPlanowaniaPrzestrzennego/PL.ZIPPZP.10584/062007-POG/1POG
obszar uzupelnienia zabudowy	PL.ZIPPZP.10584_062007-POG_1POG-289OUZ_20251115T223431
identifier	https://www.gov.pl/zagospodarowanieprzestrzenne/app/ObszarUzupelnieniaZabudowy/PL.ZIPPZP.10584/062007-POG/1POG-289OUZ/20251115T223431
przestrzen nazw	PL.ZIPPZP.10584/062007-POG
lokalny id	1POG-289OUZ
wersja id	20251115T223431
poczatek wersji obiektu	2025-11-15T22:34:31
nazwa	Obszar uzupełnienia zabudowy
oznaczenie	289OUZ
symbol	OUZ
obowiazuje od	2025-01-27
obowiazuje do	obecnie
status	w opracowaniu https://inspire.ec.europa.eu/codelist/ProcessStepGeneralValue/elaboration
charakter ustalenia	ogólnie wiążące https://inspire.ec.europa.eu/codelist/RegulationNatureValue/generallyBinding
geometria	



plan	https://www.gov.pl/zagospodarowanieprzestrzenne/app/AktPlanowaniaPrzestrzennego/PL.ZIPPZP.10584/062007-POG/1POG
obszar uzupelnienia zabudowy	PL.ZIPPZP.10584_062007-POG_1POG-290OUZ_20251115T223433
identifier	https://www.gov.pl/zagospodarowanieprzestrzenne/app

	/ObszarUzupelnieniaZabudowy/PL.ZIPPZP.10584/062007-POG/1POG-290OUZ/20251115T223433
przestrzen nazw	PL.ZIPPZP.10584/062007-POG
lokalny id	1POG-290OUZ
wersja id	20251115T223433
poczatek wersji obiektu	2025-11-15T22:34:33
nazwa	Obszar uzupełnienia zabudowy
oznaczenie	290OUZ
symbol	OUZ
obowiazuje od	2025-01-27
obowiazuje do	obecnie
status	w opracowaniu https://inspire.ec.europa.eu/codelist/ProcessStepGeneralValue/elaboration
charakter ustalenia	ogólnie wiążące https://inspire.ec.europa.eu/codelist/RegulationNatureValue/generallyBinding
geometria	
plan	https://www.gov.pl/zagospodarowanieprzestrzenne/app/AktPlanowaniaPrzestrzennego/PL.ZIPPZP.10584/062007-POG/1POG

obszar uzupelnienia zabudowy	PL.ZIPPZP.10584_062007-POG_1POG-291OUZ_20251115T225610
identifier	https://www.gov.pl/zagospodarowanieprzestrzenne/app/ObszarUzupelnieniaZabudowy/PL.ZIPPZP.10584/062007-POG/1POG-291OUZ/20251115T225610
przestrzen nazw	PL.ZIPPZP.10584/062007-POG
lokalny id	1POG-291OUZ
wersja id	20251115T225610
poczatek wersji obiektu	2025-11-15T22:56:10
nazwa	Obszar uzupełnienia zabudowy
oznaczenie	291OUZ
symbol	OUZ
obowiazuje od	2025-01-27
obowiazuje do	obecnie
status	w opracowaniu https://inspire.ec.europa.eu/codelist/ProcessStepGeneralValue

	/elaboration
charakter ustalenia	ogólnie wiążące https://inspire.ec.europa.eu/codelist/RegulationNatureValue /generallyBinding
geometria	
plan	https://www.gov.pl/zagospodarowanieprzestrzenne/app /AktPlanowaniaPrzestrzennego/PL.ZIPPZP.10584/062007-POG/1POG

obszar uzupelnienia zabudowy	PL.ZIPPZP.10584_062007-POG_1POG-292OUZ_20251115T223438
identifier	https://www.gov.pl/zagospodarowanieprzestrzenne/app /ObszarUzupelnieniaZabudowy/PL.ZIPPZP.10584/062007-POG/1POG-292OUZ/20251115T223438
przestrzen nazw	PL.ZIPPZP.10584/062007-POG
lokalny id	1POG-292OUZ
wersja id	20251115T223438
poczatek wersji obiektu	2025-11-15T22:34:38
nazwa	Obszar uzupełnienia zabudowy
oznaczenie	292OUZ
symbol	OUZ
obowiazuje od	2025-01-27
obowiazuje do	obecnie
status	w opracowaniu https://inspire.ec.europa.eu/codelist/ProcessStepGeneralValue /elaboration
charakter ustalenia	ogólnie wiążące https://inspire.ec.europa.eu/codelist/RegulationNatureValue /generallyBinding
geometria	
plan	https://www.gov.pl/zagospodarowanieprzestrzenne/app

	/AktPlanowaniaPrzestrzennego/PL.ZIPPZP.10584/062007-POG/1POG
obszar uzupelnienia zabudowy	PL.ZIPPZP.10584_062007-POG_1POG-293OUZ_20251115T225510
identifier	https://www.gov.pl/zagospodarowanieprzestrzenne/app /ObszarUzupelnieniaZabudowy/PL.ZIPPZP.10584/062007-POG/1POG-293OUZ/20251115T225510
przestrzen nazw	PL.ZIPPZP.10584/062007-POG
lokalny id	1POG-293OUZ
wersja id	20251115T225510
poczatek wersji obiektu	2025-11-15T22:55:10
nazwa	Obszar uzupełnienia zabudowy
oznaczenie	293OUZ
symbol	OUZ
obowiazuje od	2025-01-27
obowiazuje do	obecnie
status	w opracowaniu https://inspire.ec.europa.eu/codelist/ProcessStepGeneralValue /elaboration
charakter ustalenia	ogólnie wiążące https://inspire.ec.europa.eu/codelist/RegulationNatureValue /generallyBinding
geometria	
plan	https://www.gov.pl/zagospodarowanieprzestrzenne/app /AktPlanowaniaPrzestrzennego/PL.ZIPPZP.10584/062007-POG/1POG
obszar uzupelnienia zabudowy	PL.ZIPPZP.10584_062007-POG_1POG-294OUZ_20251115T223442
identifier	https://www.gov.pl/zagospodarowanieprzestrzenne/app /ObszarUzupelnieniaZabudowy/PL.ZIPPZP.10584/062007-POG/1POG-294OUZ/20251115T223442
przestrzen nazw	PL.ZIPPZP.10584/062007-POG
lokalny id	1POG-294OUZ
wersja id	20251115T223442
poczatek wersji obiektu	2025-11-15T22:34:42
nazwa	Obszar uzupełnienia zabudowy
oznaczenie	294OUZ
symbol	OUZ
obowiazuje od	2025-01-27

obowiazuje do	obecnie
status	w opracowaniu https://inspire.ec.europa.eu/codelist/ProcessStepGeneralValue/elaboration
charakter ustalenia	ogólnie wiążące https://inspire.ec.europa.eu/codelist/RegulationNatureValue/generallyBinding
geometria	
plan	https://www.gov.pl/zagospodarowanieprzestrzenne/app/AktPlanowaniaPrzestrzennego/PL.ZIPPZP.10584/062007-POG/1POG

obszar uzupelnienia zabudowy	PL.ZIPPZP.10584_062007-POG_1POG-295OUZ_20251115T223448
identifier	https://www.gov.pl/zagospodarowanieprzestrzenne/app/ObszarUzupelnieniaZabudowy/PL.ZIPPZP.10584/062007-POG/1POG-295OUZ/20251115T223448
przestrzen nazw	PL.ZIPPZP.10584/062007-POG
lokalny id	1POG-295OUZ
wersja id	20251115T223448
poczatek wersji obiektu	2025-11-15T22:34:48
nazwa	Obszar uzupełnienia zabudowy
oznaczenie	295OUZ
symbol	OUZ
obowiazuje od	2025-01-27
obowiazuje do	obecnie
status	w opracowaniu https://inspire.ec.europa.eu/codelist/ProcessStepGeneralValue/elaboration
charakter ustalenia	ogólnie wiążące https://inspire.ec.europa.eu/codelist/RegulationNatureValue/generallyBinding
geometria	

	
plan	https://www.gov.pl/zagospodarowanieprzestrzenne/app /AktPlanowaniaPrzestrzennego/PL.ZIPPZP.10584/062007-POG/1POG
obszar uzupelnienia zabudowy	PL.ZIPPZP.10584_062007-POG_1POG-296OUZ_20251115T223506
identifier	https://www.gov.pl/zagospodarowanieprzestrzenne/app /ObszarUzupelnieniaZabudowy/PL.ZIPPZP.10584/062007-POG/1POG-296OUZ/20251115T223506
przestrzen nazw	PL.ZIPPZP.10584/062007-POG
lokalny id	1POG-296OUZ
wersja id	20251115T223506
poczatek wersji obiektu	2025-11-15T22:35:06
nazwa	Obszar uzupełnienia zabudowy
oznaczenie	296OUZ
symbol	OUZ
obowiazuje od	2025-01-27
obowiazuje do	obecnie
status	w opracowaniu https://inspire.ec.europa.eu/codelist/ProcessStepGeneralValue /elaboration
charakter ustalenia	ogólnie wiążące https://inspire.ec.europa.eu/codelist/RegulationNatureValue /generallyBinding
geometria	
plan	https://www.gov.pl/zagospodarowanieprzestrzenne/app /AktPlanowaniaPrzestrzennego/PL.ZIPPZP.10584/062007-POG/1POG
obszar uzupelnienia zabudowy	PL.ZIPPZP.10584_062007-POG_1POG-297OUZ_20251115T225547
identifier	https://www.gov.pl/zagospodarowanieprzestrzenne/app

	/ObszarUzupelnieniaZabudowy/PL.ZIPPZP.10584/062007-POG/1POG-297OUZ/20251115T225547
przestrzen nazw	PL.ZIPPZP.10584/062007-POG
lokalny id	1POG-297OUZ
wersja id	20251115T225547
poczatek wersji obiektu	2025-11-15T22:55:47
nazwa	Obszar uzupełnienia zabudowy
oznaczenie	297OUZ
symbol	OUZ
obowiazuje od	2025-01-27
obowiazuje do	obecnie
status	w opracowaniu https://inspire.ec.europa.eu/codelist/ProcessStepGeneralValue/elaboration
charakter ustalenia	ogólnie wiążące https://inspire.ec.europa.eu/codelist/RegulationNatureValue/generallyBinding
geometria	
plan	https://www.gov.pl/zagospodarowanieprzestrzenne/app/AktPlanowaniaPrzestrzennego/PL.ZIPPZP.10584/062007-POG/1POG

obszar uzupelnienia zabudowy	PL.ZIPPZP.10584_062007-POG_1POG-298OUZ_20251115T223516
identifier	https://www.gov.pl/zagospodarowanieprzestrzenne/app/ObszarUzupelnieniaZabudowy/PL.ZIPPZP.10584/062007-POG/1POG-298OUZ/20251115T223516
przestrzen nazw	PL.ZIPPZP.10584/062007-POG
lokalny id	1POG-298OUZ
wersja id	20251115T223516
poczatek wersji obiektu	2025-11-15T22:35:16
nazwa	Obszar uzupełnienia zabudowy
oznaczenie	298OUZ
symbol	OUZ
obowiazuje od	2025-01-27
obowiazuje do	obecnie
status	w opracowaniu https://inspire.ec.europa.eu/codelist/ProcessStepGeneralValue

	/elaboration
charakter ustalenia	ogólnie wiążące https://inspire.ec.europa.eu/codelist/RegulationNatureValue/generallyBinding
geometria	
plan	https://www.gov.pl/zagospodarowanieprzestrzenne/app/AktPlanowaniaPrzestrzennego/PL.ZIPPZP.10584/062007-POG/1POG

obszar uzupelnienia zabudowy	PL.ZIPPZP.10584_062007-POG_1POG-299OUZ_20251115T223520
identifier	https://www.gov.pl/zagospodarowanieprzestrzenne/app/ObszarUzupelnieniaZabudowy/PL.ZIPPZP.10584/062007-POG/1POG-299OUZ/20251115T223520
przestrzen nazw	PL.ZIPPZP.10584/062007-POG
lokalny id	1POG-299OUZ
wersja id	20251115T223520
poczatek wersji obiektu	2025-11-15T22:35:20
nazwa	Obszar uzupełnienia zabudowy
oznaczenie	299OUZ
symbol	OUZ
obowiazuje od	2025-01-27
obowiazuje do	obecnie
status	w opracowaniu https://inspire.ec.europa.eu/codelist/ProcessStepGeneralValue/elaboration
charakter ustalenia	ogólnie wiążące https://inspire.ec.europa.eu/codelist/RegulationNatureValue/generallyBinding
geometria	
plan	https://www.gov.pl/zagospodarowanieprzestrzenne/app

	/AktPlanowaniaPrzestrzennego/PL.ZIPPZP.10584/062007-POG/1POG
obszar uzupelnienia zabudowy	PL.ZIPPZP.10584_062007-POG_1POG-300OUZ_20251115T223522
identifier	https://www.gov.pl/zagospodarowanieprzestrzenne/app /ObszarUzupelnieniaZabudowy/PL.ZIPPZP.10584/062007-POG/1POG-300OUZ/20251115T223522
przestrzen nazw	PL.ZIPPZP.10584/062007-POG
lokalny id	1POG-300OUZ
wersja id	20251115T223522
poczatek wersji obiektu	2025-11-15T22:35:22
nazwa	Obszar uzupełnienia zabudowy
oznaczenie	300OUZ
symbol	OUZ
obowiazuje od	2025-01-27
obowiazuje do	obecnie
status	w opracowaniu https://inspire.ec.europa.eu/codelist/ProcessStepGeneralValue /elaboration
charakter ustalenia	ogólnie wiążące https://inspire.ec.europa.eu/codelist/RegulationNatureValue /generallyBinding
geometria	
plan	https://www.gov.pl/zagospodarowanieprzestrzenne/app /AktPlanowaniaPrzestrzennego/PL.ZIPPZP.10584/062007-POG/1POG
obszar uzupelnienia zabudowy	PL.ZIPPZP.10584_062007-POG_1POG-301OUZ_20251115T223524
identifier	https://www.gov.pl/zagospodarowanieprzestrzenne/app /ObszarUzupelnieniaZabudowy/PL.ZIPPZP.10584/062007-POG/1POG-301OUZ/20251115T223524
przestrzen nazw	PL.ZIPPZP.10584/062007-POG
lokalny id	1POG-301OUZ
wersja id	20251115T223524
poczatek wersji obiektu	2025-11-15T22:35:24
nazwa	Obszar uzupełnienia zabudowy
oznaczenie	301OUZ
symbol	OUZ
obowiazuje od	2025-01-27

obowiazuje do	obecnie
status	w opracowaniu https://inspire.ec.europa.eu/codelist/ProcessStepGeneralValue/elaboration
charakter ustalenia	ogólnie wiążące https://inspire.ec.europa.eu/codelist/RegulationNatureValue/generallyBinding
geometria	
plan	https://www.gov.pl/zagospodarowanieprzestrzenne/app/AktPlanowaniaPrzestrzennego/PL.ZIPPZP.10584/062007-POG/1POG

obszar uzupelnienia zabudowy	PL.ZIPPZP.10584_062007-POG_1POG-302OUZ_20251115T223527
identifier	https://www.gov.pl/zagospodarowanieprzestrzenne/app/ObszarUzupelnieniaZabudowy/PL.ZIPPZP.10584/062007-POG/1POG-302OUZ/20251115T223527
przestrzen nazw	PL.ZIPPZP.10584/062007-POG
lokalny id	1POG-302OUZ
wersja id	20251115T223527
poczatek wersji obiektu	2025-11-15T22:35:27
nazwa	Obszar uzupełnienia zabudowy
oznaczenie	302OUZ
symbol	OUZ
obowiazuje od	2025-01-27
obowiazuje do	obecnie
status	w opracowaniu https://inspire.ec.europa.eu/codelist/ProcessStepGeneralValue/elaboration
charakter ustalenia	ogólnie wiążące https://inspire.ec.europa.eu/codelist/RegulationNatureValue/generallyBinding
geometria	



plan	https://www.gov.pl/zagospodarowanieprzestrzenne/app/AktPlanowaniaPrzestrzennego/PL.ZIPPZP.10584/062007-POG/1POG
obszar uzupelnienia zabudowy	PL.ZIPPZP.10584_062007-POG_1POG-303OUZ_20251115T223534
identifier	https://www.gov.pl/zagospodarowanieprzestrzenne/app/ObszarUzupelnieniaZabudowy/PL.ZIPPZP.10584/062007-POG/1POG-303OUZ/20251115T223534
przestrzen nazw	PL.ZIPPZP.10584/062007-POG
lokalny id	1POG-303OUZ
wersja id	20251115T223534
poczatek wersji obiektu	2025-11-15T22:35:34
nazwa	Obszar uzupełnienia zabudowy
oznaczenie	303OUZ
symbol	OUZ
obowiazuje od	2025-01-27
obowiazuje do	obecnie
status	w opracowaniu https://inspire.ec.europa.eu/codelist/ProcessStepGeneralValue/elaboration
charakter ustalenia	ogólnie wiążące https://inspire.ec.europa.eu/codelist/RegulationNatureValue/generallyBinding
geometria	
plan	https://www.gov.pl/zagospodarowanieprzestrzenne/app/AktPlanowaniaPrzestrzennego/PL.ZIPPZP.10584/062007-POG/1POG
obszar uzupelnienia zabudowy	PL.ZIPPZP.10584_062007-POG_1POG-304OUZ_20251115T223537
identifier	https://www.gov.pl/zagospodarowanieprzestrzenne/app

	/ObszarUzupelnieniaZabudowy/PL.ZIPPZP.10584/062007-POG/1POG-304OUZ/20251115T223537
przestrzen nazw	PL.ZIPPZP.10584/062007-POG
lokalny id	1POG-304OUZ
wersja id	20251115T223537
poczatek wersji obiektu	2025-11-15T22:35:37
nazwa	Obszar uzupełnienia zabudowy
oznaczenie	304OUZ
symbol	OUZ
obowiazuje od	2025-01-27
obowiazuje do	obecnie
status	w opracowaniu https://inspire.ec.europa.eu/codelist/ProcessStepGeneralValue/elaboration
charakter ustalenia	ogólnie wiążące https://inspire.ec.europa.eu/codelist/RegulationNatureValue/generallyBinding
geometria	
plan	https://www.gov.pl/zagospodarowanieprzestrzenne/app/AktPlanowaniaPrzestrzennego/PL.ZIPPZP.10584/062007-POG/1POG

obszar uzupelnienia zabudowy	PL.ZIPPZP.10584_062007-POG_1POG-305OUZ_20251115T223539
identifier	https://www.gov.pl/zagospodarowanieprzestrzenne/app/ObszarUzupelnieniaZabudowy/PL.ZIPPZP.10584/062007-POG/1POG-305OUZ/20251115T223539
przestrzen nazw	PL.ZIPPZP.10584/062007-POG
lokalny id	1POG-305OUZ
wersja id	20251115T223539
poczatek wersji obiektu	2025-11-15T22:35:39
nazwa	Obszar uzupełnienia zabudowy
oznaczenie	305OUZ
symbol	OUZ
obowiazuje od	2025-01-27
obowiazuje do	obecnie
status	w opracowaniu https://inspire.ec.europa.eu/codelist/ProcessStepGeneralValue

	/elaboration
charakter ustalenia	ogólnie wiążące https://inspire.ec.europa.eu/codelist/RegulationNatureValue/generallyBinding
geometria	
plan	https://www.gov.pl/zagospodarowanieprzestrzenne/app/AktPlanowaniaPrzestrzennego/PL.ZIPPZP.10584/062007-POG/1POG

obszar uzupelnienia zabudowy	PL.ZIPPZP.10584_062007-POG_1POG-306OUZ_20251115T223542
identifier	https://www.gov.pl/zagospodarowanieprzestrzenne/app/ObszarUzupelnieniaZabudowy/PL.ZIPPZP.10584/062007-POG/1POG-306OUZ/20251115T223542
przestrzen nazw	PL.ZIPPZP.10584/062007-POG
lokalny id	1POG-306OUZ
wersja id	20251115T223542
poczatek wersji obiektu	2025-11-15T22:35:42
nazwa	Obszar uzupełnienia zabudowy
oznaczenie	306OUZ
symbol	OUZ
obowiazuje od	2025-01-27
obowiazuje do	obecnie
status	w opracowaniu https://inspire.ec.europa.eu/codelist/ProcessStepGeneralValue/elaboration
charakter ustalenia	ogólnie wiążące https://inspire.ec.europa.eu/codelist/RegulationNatureValue/generallyBinding
geometria	
plan	https://www.gov.pl/zagospodarowanieprzestrzenne/app

	/AktPlanowaniaPrzestrzennego/PL.ZIPPZP.10584/062007-POG/1POG
obszar uzupelnienia zabudowy	PL.ZIPPZP.10584_062007-POG_1POG-307OUZ_20251115T223546
identifier	https://www.gov.pl/zagospodarowanieprzestrzenne/app /ObszarUzupelnieniaZabudowy/PL.ZIPPZP.10584/062007-POG/1POG-307OUZ/20251115T223546
przestrzen nazw	PL.ZIPPZP.10584/062007-POG
lokalny id	1POG-307OUZ
wersja id	20251115T223546
poczatek wersji obiektu	2025-11-15T22:35:46
nazwa	Obszar uzupełnienia zabudowy
oznaczenie	307OUZ
symbol	OUZ
obowiazuje od	2025-01-27
obowiazuje do	obecnie
status	w opracowaniu https://inspire.ec.europa.eu/codelist/ProcessStepGeneralValue /elaboration
charakter ustalenia	ogólnie wiążące https://inspire.ec.europa.eu/codelist/RegulationNatureValue /generallyBinding
geometria	
plan	https://www.gov.pl/zagospodarowanieprzestrzenne/app /AktPlanowaniaPrzestrzennego/PL.ZIPPZP.10584/062007-POG/1POG
obszar uzupelnienia zabudowy	PL.ZIPPZP.10584_062007-POG_1POG-308OUZ_20251115T223550
identifier	https://www.gov.pl/zagospodarowanieprzestrzenne/app /ObszarUzupelnieniaZabudowy/PL.ZIPPZP.10584/062007-POG/1POG-308OUZ/20251115T223550
przestrzen nazw	PL.ZIPPZP.10584/062007-POG
lokalny id	1POG-308OUZ
wersja id	20251115T223550
poczatek wersji obiektu	2025-11-15T22:35:50
nazwa	Obszar uzupełnienia zabudowy
oznaczenie	308OUZ
symbol	OUZ
obowiazuje od	2025-01-27

obowiazuje do	obecnie
status	w opracowaniu https://inspire.ec.europa.eu/codelist/ProcessStepGeneralValue/elaboration
charakter ustalenia	ogólnie wiążące https://inspire.ec.europa.eu/codelist/RegulationNatureValue/generallyBinding
geometria	
plan	https://www.gov.pl/zagospodarowanieprzestrzenne/app/AktPlanowaniaPrzestrzennego/PL.ZIPPZP.10584/062007-POG/1POG

obszar uzupelnienia zabudowy	PL.ZIPPZP.10584_062007-POG_1POG-309OUZ_20251115T223552
identifier	https://www.gov.pl/zagospodarowanieprzestrzenne/app/ObszarUzupelnieniaZabudowy/PL.ZIPPZP.10584/062007-POG/1POG-309OUZ/20251115T223552
przestrzen nazw	PL.ZIPPZP.10584/062007-POG
lokalny id	1POG-309OUZ
wersja id	20251115T223552
poczatek wersji obiektu	2025-11-15T22:35:52
nazwa	Obszar uzupełnienia zabudowy
oznaczenie	309OUZ
symbol	OUZ
obowiazuje od	2025-01-27
obowiazuje do	obecnie
status	w opracowaniu https://inspire.ec.europa.eu/codelist/ProcessStepGeneralValue/elaboration
charakter ustalenia	ogólnie wiążące https://inspire.ec.europa.eu/codelist/RegulationNatureValue/generallyBinding
geometria	



plan	https://www.gov.pl/zagospodarowanieprzestrzenne/app/AktPlanowaniaPrzestrzennego/PL.ZIPPZP.10584/062007-POG/1POG
obszar uzupelnienia zabudowy	PL.ZIPPZP.10584_062007-POG_1POG-310OUZ_20251115T223555
identifier	https://www.gov.pl/zagospodarowanieprzestrzenne/app/ObszarUzupelnieniaZabudowy/PL.ZIPPZP.10584/062007-POG/1POG-310OUZ/20251115T223555
przestrzen nazw	PL.ZIPPZP.10584/062007-POG
lokalny id	1POG-310OUZ
wersja id	20251115T223555
poczatek wersji obiektu	2025-11-15T22:35:55
nazwa	Obszar uzupełnienia zabudowy
oznaczenie	310OUZ
symbol	OUZ
obowiazuje od	2025-01-27
obowiazuje do	obecnie
status	w opracowaniu https://inspire.ec.europa.eu/codelist/ProcessStepGeneralValue/elaboration
charakter ustalenia	ogólnie wiążące https://inspire.ec.europa.eu/codelist/RegulationNatureValue/generallyBinding
geometria	
plan	https://www.gov.pl/zagospodarowanieprzestrzenne/app/AktPlanowaniaPrzestrzennego/PL.ZIPPZP.10584/062007-POG/1POG
obszar uzupelnienia zabudowy	PL.ZIPPZP.10584_062007-POG_1POG-311OUZ_20251115T223601
identifier	https://www.gov.pl/zagospodarowanieprzestrzenne/app

	/ObszarUzupelnieniaZabudowy/PL.ZIPPZP.10584/062007-POG/1POG-311OUZ/20251115T223601
przestrzen nazw	PL.ZIPPZP.10584/062007-POG
lokalny id	1POG-311OUZ
wersja id	20251115T223601
poczatek wersji obiektu	2025-11-15T22:36:01
nazwa	Obszar uzupełnienia zabudowy
oznaczenie	311OUZ
symbol	OUZ
obowiazuje od	2025-01-27
obowiazuje do	obecnie
status	w opracowaniu https://inspire.ec.europa.eu/codelist/ProcessStepGeneralValue/elaboration
charakter ustalenia	ogólnie wiążące https://inspire.ec.europa.eu/codelist/RegulationNatureValue/generallyBinding
geometria	
plan	https://www.gov.pl/zagospodarowanieprzestrzenne/app/AktPlanowaniaPrzestrzennego/PL.ZIPPZP.10584/062007-POG/1POG

obszar uzupelnienia zabudowy	PL.ZIPPZP.10584_062007-POG_1POG-312OUZ_20251115T223603
identifier	https://www.gov.pl/zagospodarowanieprzestrzenne/app/ObszarUzupelnieniaZabudowy/PL.ZIPPZP.10584/062007-POG/1POG-312OUZ/20251115T223603
przestrzen nazw	PL.ZIPPZP.10584/062007-POG
lokalny id	1POG-312OUZ
wersja id	20251115T223603
poczatek wersji obiektu	2025-11-15T22:36:03
nazwa	Obszar uzupełnienia zabudowy
oznaczenie	312OUZ
symbol	OUZ
obowiazuje od	2025-01-27
obowiazuje do	obecnie
status	w opracowaniu https://inspire.ec.europa.eu/codelist/ProcessStepGeneralValue

	/elaboration
charakter ustalenia	ogólnie wiążące https://inspire.ec.europa.eu/codelist/RegulationNatureValue/generallyBinding
geometria	
plan	https://www.gov.pl/zagospodarowanieprzestrzenne/app/AktPlanowaniaPrzestrzennego/PL.ZIPPZP.10584/062007-POG/1POG

obszar uzupelnienia zabudowy	PL.ZIPPZP.10584_062007-POG_1POG-313OUZ_20251115T223606
identifier	https://www.gov.pl/zagospodarowanieprzestrzenne/app/ObszarUzupelnieniaZabudowy/PL.ZIPPZP.10584/062007-POG/1POG-313OUZ/20251115T223606
przestrzen nazw	PL.ZIPPZP.10584/062007-POG
lokalny id	1POG-313OUZ
wersja id	20251115T223606
poczatek wersji obiektu	2025-11-15T22:36:06
nazwa	Obszar uzupełnienia zabudowy
oznaczenie	313OUZ
symbol	OUZ
obowiazuje od	2025-01-27
obowiazuje do	obecnie
status	w opracowaniu https://inspire.ec.europa.eu/codelist/ProcessStepGeneralValue/elaboration
charakter ustalenia	ogólnie wiążące https://inspire.ec.europa.eu/codelist/RegulationNatureValue/generallyBinding
geometria	
plan	https://www.gov.pl/zagospodarowanieprzestrzenne/app